

## КАРТА-ПЛАН ТЕРРИТОРИИ

### Пояснительная записка

#### 1. Сведения о территории выполнения комплексных кадастровых работ:

*п. Пролетарский городского поселения "поселок Пролетарский" муниципального района "Ракитянский район" Белгородской области, в границах кадастрового квартала 31:11:1205007*

(наименование субъекта Российской Федерации, муниципального образования, населенного пункта, уникальные учетные номера кадастровых кварталов, иные сведения, позволяющие определить местоположение территории, на которой выполняются комплексные кадастровые работы, например, наименование садоводческого или огороднического некоммерческого товарищества, гаражного кооператива, элемента планировочной структуры)

#### 2. Основания выполнения комплексных кадастровых работ:

Наименование, дата и номер документа, на основании которого выполняются комплексные кадастровые работы:

*Муниципальный контракт № 1718, от 28 февраля 2024 г., документ выдан Администрация Ракитянского района*

3. Дата подготовки карты-плана территории: 23 мая 2024 г.

#### 4. Сведения о заказчике(ах) комплексных кадастровых работ:

В отношении юридического лица, органа местного самоуправления муниципального района, муниципального округа или городского округа либо уполномоченного исполнительного органа государственной власти субъекта Российской Федерации:

полное или сокращенное (в случае, если имеется) наименование: Муниципальное учреждение Администрация Ракитянского района

основной государственный регистрационный номер: 1023101180981

идентификационный номер налогоплательщика: 3116001425

В отношении физического лица или представителя физических или юридических лиц:

фамилия, имя, отчество (последнее - при наличии): —

страховой номер индивидуального лицевого счета в системе обязательного пенсионного страхования Российской Федерации (СНИЛС): —

Наименование и реквизиты документа, подтверждающие полномочия представителя заказчика(ов) комплексных кадастровых работ:

—

Адрес электронной почты (для направления уведомления о результатах внесения сведений в Единый государственный реестр недвижимости):

—

#### 5. Сведения об исполнителе комплексных кадастровых работ:

Полное или сокращенное (в случае, если имеется) наименование и адрес юридического лица, с которым заключен государственный или муниципальный контракт либо договор подряда на выполнение комплексных кадастровых работ:

ООО "Белгородземпроект", адрес: 308000, Белгородская обл, Белгород г, Славы пр-кт, 110 ДОМ

Фамилия, имя, отчество кадастрового инженера (последнее - при наличии): \_\_\_\_\_ -

и основной государственный регистрационный номер кадастрового инженера индивидуального предпринимателя (ОГРНИП): \_\_\_\_\_ -

Страховой номер индивидуального лицевого счета в системе обязательного пенсионного страхования Российской Федерации (СНИЛС) кадастрового инженера: \_\_\_\_\_ -

Уникальный реестровый номер кадастрового инженера в реестре саморегулируемой организации кадастровых инженеров и дата внесения сведений о физическом лице в такой реестр: \_\_\_\_\_

Полное или (в случае, если имеется) сокращенное наименование саморегулируемой организации кадастровых инженеров, членом которой является кадастровый инженер: \_\_\_\_\_ -

Контактный телефон: \_\_\_\_\_ -

Почтовый адрес и адрес электронной почты, по которым осуществляется связь с кадастровым инженером: \_\_\_\_\_, \_\_\_\_\_

**6. Перечень документов, использованных при подготовке карты-плана территории:**

| № п/п | Реквизиты документа   |                    |                     |  |               |
|-------|---|--------------------|---------------------|--|---------------|
|       | Вид   | Дата               | Номер               | Наименование   | Иные сведения |
| 1     | 2   | 3                  | 4                   | 5  | 6             |
| 1     | Кадастровый план территории   | 27 февраля 2024 г. | ****_***/****_***** | Кадастровый план территории  | —             |
| 2     | Нормативный правовой акт органа местного самоуправления, выдан: Администрация Ракитянского района Белгородской области                                      | 17 января 2024 г.  | 9                   | Постановление "О проведении комплексных кадастровых работ на территории Ракитянского района" | —             |
| 3     | Иной документ, содержащий описание объекта, выдан: МКУ "Управление строительства и ЖКХ Ракитянского района"   | 29 марта 2024 г.   | 209-04-01-10-54     | Выписка из информационной системы обеспечения градостроительной деятельности (ИСОГД)         | —             |
| 4     | Материалы картографо-геодезического фонда, выдан: Управление Федеральной службы государственной регистрации, кадастра и картографии по Белгородской области | 21 марта 2017 г.   | 02-05-62/217        | Выписка из каталога координат и высот геодезических пунктов на Белгородскую область          | —             |

| 1 | 2   | 3                | 4            | 5   | 6 |
|---|---|------------------|--------------|---|---|
| 5 | Материалы картографо-геодезического фонда, выдан: Управление Федеральной службы государственной регистрации, кадастра и картографии по Белгородской области | 16 марта 2017 г. | 02-05-62/206 | Выписка из каталога координат и высот геодезических пунктов на Белгородскую область | — |

**7. Пояснения к карте-плану территории:**

Уточняемые объекты капитального строительства

Исправляемые объекты капитального строительства

Уточняемые земельные участки

Исправляемые земельные участки

Общие пояснения к разделам

Объекты недвижимости, сведения о местоположении которых не отражены в КИПР

**Сведения о пунктах геодезической сети и средствах измерений**

**1. Сведения о пунктах геодезической сети:**

| № п/п | Вид геодезической сети   | Название пункта геодезической сети и тип знака | Система координат пункта геодезической сети | Координаты пункта, м |              | Дата обследования 17 апреля 2024 г. |               |                     |
|-------|--|--|---|----------------------|--------------|-------------------------------------|---------------|---------------------|
|       |  |  |   | X                    | Y            | Сведения о состоянии                |               |                     |
|       |  |  |   |                      |              | наружного знака пункта              | центра пункта | марки центра пункта |
| 1     | 2  | 3  | 4   | 5                    | 6            | 7                                   | 8             | 9                   |
| 1     | ГГС. Государственная геодезическая сеть (ГГС) 1 кл.  | Яковлево, сигнал                               | МСК-31, зона 1                              | 423 558,03           | 1 321 775,54 | Не обнаружен                        | Сохранился    | Не обнаружен        |
| 2     | Государственная геодезическая сеть, Томаровка, дв. пирамида, 2 кл.. Государственная геодезическая сеть (ГГС) 2 кл. | Томаровка, дв. пирамида                        |   | 400 867,80           | 1 308 160,56 |                                     |               |                     |
| 3     | Государственная геодезическая сеть, Борисовка, пирамида, 3 кл.. Государственная геодезическая сеть (ГГС) 3 кл.     | Борисовка, пирамида                            |   | 392 225,65           | 1 288 683,40 |                                     |               |                     |

| <b>2. Сведения об использованных средствах измерений:</b> |  |   |   |
|---|--|---|---|
| № п/п   | Наименование и обозначение типа средства измерений - прибора (инструмента, аппаратуры) | Заводской или серийный номер средства измерений | Реквизиты свидетельства о поверке прибора (инструмента, аппаратуры) и (или) срок действия поверки   |
| 1   | 2  | 3   | 4   |
| 1   | Аппаратура геодезическая спутниковая EFT M3 PLUS (заводской номер SN13794814)          | SN13794814                                      | Свидетельство о поверке №С-ГСХ/27-07-2023/265208959 от 27.07.2023 г. действительно до 26.07.2024 г. |

**Сведения об уточняемых земельных участках**

**1. Сведения о характерных точках границ уточняемого земельного участка с кадастровым номером** 31:11:1205007:1011 :  
 Система координат МСК-31 Зона № 1

| Обозначение характерных точек границ | Координаты, м  |   |  |              | Метод определения координат | Формулы, примененные для расчета средней квадратической погрешности определения координат характерных точек границ (Mt), с подставленными в такие формулы значениями и итоговые (вычисленные) значения Mt, м | Описание закрепления точки |
|--------------------------------------|--|---|--|--------------|-----------------------------|--|----------------------------|
|                                      | содержатся в Едином государственном реестре недвижимости |   | определены в результате выполнения комплексных кадастровых работ |              |                             |  |                            |
|                                      | X  | Y | X  | Y            |                             |  |                            |
| 1                                    | 2  | 3 | 4  | 5            | 6                           | 7  | 8                          |
| 4815                                 | —  | — | 415 857,70   | 1 269 619,90 | —                           | —  | —                          |
| 4539                                 | —  | — | 415 858,38   | 1 269 622,74 |                             |  |                            |
| 4538                                 | —  | — | 415 859,43   | 1 269 640,07 |                             |  |                            |
| 4818                                 | —  | — | 415 823,14   | 1 269 642,90 |                             |  |                            |
| 4819                                 | —  | — | 415 821,56   | 1 269 623,26 |                             |  |                            |
| 4815                                 | —  | — | 415 857,70   | 1 269 619,90 |                             |  |                            |

**2. Сведения о частях границ уточняемого земельного участка с кадастровым номером** 31:11:1205007:1011 :

| Обозначение части границ |       | Горизонтальное проложение (S), м | Описание прохождения части границ | Сведения о согласовании местоположения границ (согласовано/спорное) |
|--------------------------|-------|----------------------------------|-----------------------------------|---|
| от т.                    | до т. |                                  |                                   |   |
| 1                        | 2     | 3                                | 4                                 | 5   |
| 4815                     | 4539  | 2,92                             | —                                 | согласовано   |
| 4539                     | 4538  | 17,36                            |                                   |   |
| 4538                     | 4818  | 36,40                            |                                   |   |
| 4818                     | 4819  | 19,70                            |                                   |   |
| 4819                     | 4815  | 36,30                            |                                   |   |

**3. Сведения о характеристиках уточняемого земельного участка с кадастровым номером** 31:11:1205007:1011 :

| № п/п | Наименование характеристики земельного участка | Значение характеристики |
|-------|--|-------------------------|
| 1     | 2  | 3                       |

| 1   | 2  | 3   |
|---|--|---|
| 1.  | Адрес земельного участка   | —   |
| 1.1.  | Сведения о местоположении земельного участка (при отсутствии адреса) в структурированном в соответствии с федеральной информационной адресной системой виде      |   |
| 1.2.  | Дополнительные сведения о местоположении земельного участка  | Местоположение установлено относительно ориентира, расположенного в границах участка. Почтовый адрес ориентира: обл. Белгородская, р-н Ракитянский, п. Пролетарский, ул. Победы, 115. |
| 2.  | Площадь земельного участка $\pm$ величина погрешности определения (вычисления) площади ( $P \pm \Delta P$ ), м <sup>2</sup>                                      | 730 $\pm$ 9,00  |
| 3.  | Формула, примененная для вычисления предельной погрешности определения площади земельного участка, с подставленными значениями и итоговые (вычисленные) значения | $3,5 * 0,10 * \sqrt{(730,00)} = 9$  |
| 4.  | Площадь земельного участка согласно сведениям Единого государственного реестра недвижимости (Ркад), м <sup>2</sup>   | 706,00  |
| 5.  | Оценка расхождения P и Ркад ( $P - P_{кад}$ ), м <sup>2</sup>  | 24  |
| 6.  | Предельный минимальный и максимальный размеры земельного участка (Рмин и Рмакс), м <sup>2</sup>  | —<br>—  |
| 7.  | Вид (виды) разрешенного использования  | Для ведения личного подсобного хозяйства  |
| 7.1.  | Дополнительные сведения об использовании земельного участка  | —   |
| 8.  | Кадастровый или иной государственный учетный номер (инвентарный) здания, сооружения, объекта незавершенного строительства, расположенного на земельном участке   | 31:11:1205001:2274  |
| 9.  | Сведения о земельных участках (землях общего пользования, территории общего пользования), посредством которых обеспечивается доступ                              | —   |
| 10.   | Иные сведения  | —   |
| <b>4. Пояснения к сведениям об уточняемом земельном участке с кадастровым номером</b> |  | <b>31:11:1205007:1011</b> :   |
| 1.  |  | —   |

**1. Сведения о характерных точках границ уточняемого земельного участка с кадастровым номером** 31:11:1205007:1044 :  
 Система координат МСК-31 Зона № 1

| Обозначение характерных точек границ | Координаты, м  |   |  |              | Метод определения координат | Формулы, примененные для расчета средней квадратической погрешности определения координат характерных точек границ (Mt), с подставленными в такие формулы значениями и итоговые (вычисленные) значения Mt, м | Описание закрепления точки |
|--------------------------------------|--|---|--|--------------|-----------------------------|--|----------------------------|
|                                      | содержатся в Едином государственном реестре недвижимости |   | определены в результате выполнения комплексных кадастровых работ |              |                             |  |                            |
|                                      | X  | Y | X  | Y            |                             |  |                            |
| 1                                    | 2  | 3 | 4  | 5            | 6                           | 7  | 8                          |
| 4206                                 | —  | — | 415 964,07   | 1 270 110,74 | —                           | —  | —                          |
| 4207                                 | —  | — | 415 960,57   | 1 270 083,44 |                             |  |                            |
| 4208                                 | —  | — | 416 004,58   | 1 270 080,71 |                             |  |                            |
| 4209                                 | —  | — | 416 006,42   | 1 270 080,63 |                             |  |                            |
| 4210                                 | —  | — | 416 008,43   | 1 270 107,60 |                             |  |                            |
| 4206                                 | —  | — | 415 964,07   | 1 270 110,74 |                             |  |                            |

**2. Сведения о частях границ уточняемого земельного участка с кадастровым номером** 31:11:1205007:1044 :

| Обозначение части границ |       | Горизонтальное проложение (S), м | Описание прохождения части границ | Сведения о согласовании местоположения границ (согласовано/спорное) |
|--------------------------|-------|----------------------------------|-----------------------------------|---|
| от т.                    | до т. |                                  |                                   |   |
| 1                        | 2     | 3                                | 4                                 | 5   |
| 4206                     | 4207  | 27,52                            | —                                 | согласовано   |
| 4207                     | 4208  | 44,09                            |                                   |   |
| 4208                     | 4209  | 1,84                             |                                   |   |
| 4209                     | 4210  | 27,04                            |                                   |   |
| 4210                     | 4206  | 44,47                            |                                   |   |

**3. Сведения о характеристиках уточняемого земельного участка с кадастровым номером** 31:11:1205007:1044 :

| № п/п | Наименование характеристики земельного участка | Значение характеристики |
|-------|--|-------------------------|
| 1     | 2  | 3                       |
| 1     | 2  | 3                       |

| 1   | 2  | 3  |
|---|--|--|
| 1.  | Адрес земельного участка   | —  |
| 1.1.  | Сведения о местоположении земельного участка (при отсутствии адреса) в структурированном в соответствии с федеральной информационной адресной системой виде      |  |
| 1.2.  | Дополнительные сведения о местоположении земельного участка  | Местоположение установлено относительно ориентира, расположенного за пределами участка. Почтовый адрес ориентира: обл. Белгородская, р-н Ракитянский, п. Пролетарский, ул. Ленина, 53. |
| 2.  | Площадь земельного участка $\pm$ величина погрешности определения (вычисления) площади ( $P \pm \Delta P$ ), м <sup>2</sup>                                      | 1 233 $\pm$ 12,00  |
| 3.  | Формула, примененная для вычисления предельной погрешности определения площади земельного участка, с подставленными значениями и итоговые (вычисленные) значения | $3,5 * 0,10 * \sqrt{(1\ 233,00)} = 12$   |
| 4.  | Площадь земельного участка согласно сведениям Единого государственного реестра недвижимости (Ркад), м <sup>2</sup>   | 1 233,00   |
| 5.  | Оценка расхождения P и Ркад ( $P - P_{кад}$ ), м <sup>2</sup>  | 0  |
| 6.  | Предельный минимальный и максимальный размеры земельного участка (Рмин и Рмакс), м <sup>2</sup>  | —<br>—   |
| 7.  | Вид (виды) разрешенного использования  | Для ведения личного подсобного хозяйства   |
| 7.1.  | Дополнительные сведения об использовании земельного участка  | —  |
| 8.  | Кадастровый или иной государственный учетный номер (инвентарный) здания, сооружения, объекта незавершенного строительства, расположенного на земельном участке   | 31:11:1205005:527; 31:11:1205005:654   |
| 9.  | Сведения о земельных участках (землях общего пользования, территории общего пользования), посредством которых обеспечивается доступ                              | —  |
| 10.   | Иные сведения  | —  |
| <b>4. Пояснения к сведениям об уточняемом земельном участке с кадастровым номером</b> |  | <b>31:11:1205007:1044</b> :  |
| 1.  |  | —  |



**1. Сведения о характерных точках границ уточняемого земельного участка с кадастровым номером** 31:11:1205007:1046 :  
 Система координат МСК-31 Зона № 1

| Обозначение характерных точек границ | Координаты, м  |   |  |              | Метод определения координат | Формулы, примененные для расчета средней квадратической погрешности определения координат характерных точек границ (Mt), с подставленными в такие формулы значениями и итоговые (вычисленные) значения Mt, м | Описание закрепления точки |
|--------------------------------------|--|---|--|--------------|-----------------------------|--|----------------------------|
|                                      | содержатся в Едином государственном реестре недвижимости |   | определены в результате выполнения комплексных кадастровых работ |              |                             |  |                            |
|                                      | X  | Y | X  | Y            |                             |  |                            |
| 1                                    | 2  | 3 | 4  | 5            | 6                           | 7  | 8                          |
| 4359                                 | —  | — | 415 972,78   | 1 270 347,82 | —                           | —  | —                          |
| 4360                                 | —  | — | 415 974,54   | 1 270 363,39 |                             |  |                            |
| 4361                                 | —  | — | 415 934,37   | 1 270 365,99 |                             |  |                            |
| 4362                                 | —  | — | 415 928,76   | 1 270 366,39 |                             |  |                            |
| 4363                                 | —  | — | 415 928,38   | 1 270 353,46 |                             |  |                            |
| 4364                                 | —  | — | 415 949,07   | 1 270 350,94 |                             |  |                            |
| 4365                                 | —  | — | 415 950,18   | 1 270 349,48 |                             |  |                            |
| 4359                                 | —  | — | 415 972,78   | 1 270 347,82 |                             |  |                            |

**2. Сведения о частях границ уточняемого земельного участка с кадастровым номером** 31:11:1205007:1046 :

| Обозначение части границ |       | Горизонтальное проложение (S), м | Описание прохождения части границ | Сведения о согласовании местоположения границ (согласовано/спорное) |
|--------------------------|-------|----------------------------------|-----------------------------------|---|
| от т.                    | до т. |                                  |                                   |   |
| 1                        | 2     | 3                                | 4                                 | 5   |
| 4359                     | 4360  | 15,67                            | —                                 | согласовано   |
| 4360                     | 4361  | 40,25                            |                                   |   |
| 4361                     | 4362  | 5,62                             |                                   |   |
| 4362                     | 4363  | 12,94                            |                                   |   |
| 4363                     | 4364  | 20,84                            |                                   |   |
| 4364                     | 4365  | 1,83                             |                                   |   |
| 4365                     | 4359  | 22,66                            |                                   |   |

**3. Сведения о характеристиках уточняемого земельного участка с кадастровым номером** 31:11:1205007:1046 :

| № п/п | Наименование характеристики земельного участка | Значение характеристики |
|-------|--|-------------------------|
| 1     | 2  | 3                       |
|       |  |                         |

| 1   | 2  | 3   |
|---|--|---|
| 1.  | Адрес земельного участка   | —   |
| 1.1.  | Сведения о местоположении земельного участка (при отсутствии адреса) в структурированном в соответствии с федеральной информационной адресной системой виде      |   |
| 1.2.  | Дополнительные сведения о местоположении земельного участка  | Местоположение установлено относительно ориентира, расположенного в границах участка. Почтовый адрес ориентира: обл. Белгородская, р-н Ракитянский, п. Пролетарский, ул. Ленина, 126. |
| 2.  | Площадь земельного участка $\pm$ величина погрешности определения (вычисления) площади ( $P \pm \Delta P$ ), м <sup>2</sup>                                      | 660 $\pm$ 9,00  |
| 3.  | Формула, примененная для вычисления предельной погрешности определения площади земельного участка, с подставленными значениями и итоговые (вычисленные) значения | $3,5 * 0,10 * \sqrt{(660,00)} = 9$  |
| 4.  | Площадь земельного участка согласно сведениям Единого государственного реестра недвижимости (Ркад), м <sup>2</sup>   | 660,00  |
| 5.  | Оценка расхождения P и Ркад ( $P - P_{кад}$ ), м <sup>2</sup>  | 0   |
| 6.  | Предельный минимальный и максимальный размеры земельного участка (Рмин и Рмакс), м <sup>2</sup>  | —<br>—  |
| 7.  | Вид (виды) разрешенного использования  | Для ведения личного подсобного хозяйства  |
| 7.1.  | Дополнительные сведения об использовании земельного участка  | —   |
| 8.  | Кадастровый или иной государственный учетный номер (инвентарный) здания, сооружения, объекта незавершенного строительства, расположенного на земельном участке   | 31:11:1205005:630   |
| 9.  | Сведения о земельных участках (землях общего пользования, территории общего пользования), посредством которых обеспечивается доступ                              | —   |
| 10.   | Иные сведения  | —   |
| <b>4. Пояснения к сведениям об уточняемом земельном участке с кадастровым номером</b> |  | <b>31:11:1205007:1046</b> :   |
| 1.  |  | —   |

**1. Сведения о характерных точках границ уточняемого земельного участка с кадастровым номером** 31:11:1205007:1008 :  
 Система координат МСК-31 Зона № 1

| Обозначение характерных точек границ | Координаты, м  |   |  |              | Метод определения координат | Формулы, примененные для расчета средней квадратической погрешности определения координат характерных точек границ (Mt), с подставленными в такие формулы значениями и итоговые (вычисленные) значения Mt, м | Описание закрепления точки |
|--------------------------------------|--|---|--|--------------|-----------------------------|--|----------------------------|
|                                      | содержатся в Едином государственном реестре недвижимости |   | определены в результате выполнения комплексных кадастровых работ |              |                             |  |                            |
|                                      | X  | Y | X  | Y            |                             |  |                            |
| 1                                    | 2  | 3 | 4  | 5            | 6                           | 7  | 8                          |
| 4679                                 | —  | — | 415 832,85   | 1 269 935,88 | —                           | —  | —                          |
| 4682                                 | —  | — | 415 834,35   | 1 269 956,88 |                             |  |                            |
| 4014                                 | —  | — | 415 791,50   | 1 269 960,35 |                             |  |                            |
| 4013                                 | —  | — | 415 791,25   | 1 269 957,26 |                             |  |                            |
| 4025                                 | —  | — | 415 788,88   | 1 269 938,18 |                             |  |                            |
| 4679                                 | —  | — | 415 832,85   | 1 269 935,88 |                             |  |                            |

**2. Сведения о частях границ уточняемого земельного участка с кадастровым номером** 31:11:1205007:1008 :

| Обозначение части границ |       | Горизонтальное проложение (S), м | Описание прохождения части границ | Сведения о согласовании местоположения границ (согласовано/спорное) |
|--------------------------|-------|----------------------------------|-----------------------------------|---|
| от т.                    | до т. |                                  |                                   |   |
| 1                        | 2     | 3                                | 4                                 | 5   |
| 4679                     | 4682  | 21,05                            | —                                 | согласовано   |
| 4682                     | 4014  | 42,99                            |                                   |   |
| 4014                     | 4013  | 3,10                             |                                   |   |
| 4013                     | 4025  | 19,23                            |                                   |   |
| 4025                     | 4679  | 44,03                            |                                   |   |

**3. Сведения о характеристиках уточняемого земельного участка с кадастровым номером** 31:11:1205007:1008 :

| № п/п | Наименование характеристики земельного участка | Значение характеристики |
|-------|--|-------------------------|
| 1     | 2  | 3                       |
| 1     | 2  | 3                       |

| 1   | 2  | 3  |
|---|--|--|
| 1.  | Адрес земельного участка   | —  |
| 1.1.  | Сведения о местоположении земельного участка (при отсутствии адреса) в структурированном в соответствии с федеральной информационной адресной системой виде      |  |
| 1.2.  | Дополнительные сведения о местоположении земельного участка  | Местоположение установлено относительно ориентира, расположенного в границах участка. Почтовый адрес ориентира: обл. Белгородская, р-н Ракитянский, п. Пролетарский, ул. Победы, 76. |
| 2.  | Площадь земельного участка $\pm$ величина погрешности определения (вычисления) площади ( $P \pm \Delta P$ ), м <sup>2</sup>                                      | 942 $\pm$ 11,00  |
| 3.  | Формула, примененная для вычисления предельной погрешности определения площади земельного участка, с подставленными значениями и итоговые (вычисленные) значения | $3,5 * 0,10 * \sqrt{(942,00)} = 11$  |
| 4.  | Площадь земельного участка согласно сведениям Единого государственного реестра недвижимости (Ркад), м <sup>2</sup>   | 942,00   |
| 5.  | Оценка расхождения P и Ркад ( $P - P_{кад}$ ), м <sup>2</sup>  | 0  |
| 6.  | Предельный минимальный и максимальный размеры земельного участка (Рмин и Рмакс), м <sup>2</sup>  | —<br>—   |
| 7.  | Вид (виды) разрешенного использования  | Для ведения личного подсобного хозяйства   |
| 7.1.  | Дополнительные сведения об использовании земельного участка  | —  |
| 8.  | Кадастровый или иной государственный учетный номер (инвентарный) здания, сооружения, объекта незавершенного строительства, расположенного на земельном участке   | 31:11:0101001:3899   |
| 9.  | Сведения о земельных участках (землях общего пользования, территории общего пользования), посредством которых обеспечивается доступ                              | —  |
| 10.   | Иные сведения  | —  |
| <b>4. Пояснения к сведениям об уточняемом земельном участке с кадастровым номером</b> |  | <b>31:11:1205007:1008</b> :  |
| 1.  |  | —  |

**1. Сведения о характерных точках границ уточняемого земельного участка с кадастровым номером** 31:11:1205007:1009 :  
 Система координат МСК-31 Зона № 1

| Обозначение характерных точек границ | Координаты, м  |   |  |              | Метод определения координат | Формулы, примененные для расчета средней квадратической погрешности определения координат характерных точек границ (Mt), с подставленными в такие формулы значениями и итоговые (вычисленные) значения Mt, м | Описание закрепления точки |
|--------------------------------------|--|---|--|--------------|-----------------------------|--|----------------------------|
|                                      | содержатся в Едином государственном реестре недвижимости |   | определены в результате выполнения комплексных кадастровых работ |              |                             |  |                            |
|                                      | X  | Y | X  | Y            |                             |  |                            |
| 1                                    | 2  | 3 | 4  | 5            | 6                           | 7  | 8                          |
| 5038                                 | —  | — | 416 398,05   | 1 269 142,62 | —                           | —  | —                          |
| 5039                                 | —  | — | 416 393,20   | 1 269 151,72 |                             |  |                            |
| 5040                                 | —  | — | 416 382,80   | 1 269 144,47 |                             |  |                            |
| 5041                                 | —  | — | 416 371,82   | 1 269 136,25 |                             |  |                            |
| 5042                                 | —  | — | 416 363,29   | 1 269 129,52 |                             |  |                            |
| 5043                                 | —  | — | 416 369,95   | 1 269 120,34 |                             |  |                            |
| 5044                                 | —  | — | 416 382,20   | 1 269 129,39 |                             |  |                            |
| 5045                                 | —  | — | 416 380,39   | 1 269 132,40 |                             |  |                            |
| 5046                                 | —  | — | 416 385,99   | 1 269 135,70 |                             |  |                            |
| 5047                                 | —  | — | 416 387,22   | 1 269 133,60 |                             |  |                            |
| 5048                                 | —  | — | 416 388,80   | 1 269 134,53 |                             |  |                            |
| 5049                                 | —  | — | 416 387,89   | 1 269 136,07 |                             |  |                            |
| 5038                                 | —  | — | 416 398,05   | 1 269 142,62 |                             |  |                            |

**2. Сведения о частях границ уточняемого земельного участка с кадастровым номером** 31:11:1205007:1009 :

| Обозначение части границ |       | Горизонтальное проложение (S), м | Описание прохождения части границ | Сведения о согласовании местоположения границ (согласовано/спорное) |
|--------------------------|-------|----------------------------------|-----------------------------------|---|
| от т.                    | до т. |                                  |                                   |   |
| 1                        | 2     | 3                                | 4                                 | 5   |
| 5038                     | 5039  | 10,31                            | —                                 | согласовано   |
| 5039                     | 5040  | 12,68                            |                                   |   |
| 5040                     | 5041  | 13,72                            |                                   |   |
| 5041                     | 5042  | 10,87                            |                                   |   |
| 5042                     | 5043  | 11,34                            |                                   |   |
| 5043                     | 5044  | 15,23                            |                                   |   |

| 1    | 2    | 3     | 4 | 5           |
|------|------|-------|---|-------------|
| 5044 | 5045 | 3,51  | — | согласовано |
| 5045 | 5046 | 6,50  |   |             |
| 5046 | 5047 | 2,43  |   |             |
| 5047 | 5048 | 1,83  |   |             |
| 5048 | 5049 | 1,79  |   |             |
| 5049 | 5038 | 12,09 |   |             |

**3. Сведения о характеристиках уточняемого земельного участка с кадастровым номером** 31:11:1205007:1009 :

| № п/п | Наименование характеристики земельного участка   | Значение характеристики  |
|-------|--|--|
| 1     | 2  | 3  |
| 1.    | Адрес земельного участка   | —  |
| 1.1.  | Сведения о местоположении земельного участка (при отсутствии адреса) в структурированном в соответствии с федеральной информационной адресной системой виде      |  |
| 1.2.  | Дополнительные сведения о местоположении земельного участка  | Местоположение установлено относительно ориентира, расположенного в границах участка. Почтовый адрес ориентира: обл. Белгородская, р-н Ракитянский, п. Пролетарский, ул. Пролетарская, 76. |
| 2.    | Площадь земельного участка ± величина погрешности определения (вычисления) площади ( $P \pm \Delta P$ ), м <sup>2</sup>  | 383 ± 7,00   |
| 3.    | Формула, примененная для вычисления предельной погрешности определения площади земельного участка, с подставленными значениями и итоговые (вычисленные) значения | $3,5 * 0,10 * \sqrt{(383,00)} = 7$   |
| 4.    | Площадь земельного участка согласно сведениям Единого государственного реестра недвижимости ( $P_{\text{кад}}$ ), м <sup>2</sup>                                 | 425,00   |
| 5.    | Оценка расхождения $P$ и $P_{\text{кад}}$ ( $P - P_{\text{кад}}$ ), м <sup>2</sup>   | 42   |
| 6.    | Предельный минимальный и максимальный размеры земельного участка ( $P_{\text{мин}}$ и $P_{\text{макс}}$ ), м <sup>2</sup>  | —<br>—   |
| 7.    | Вид (виды) разрешенного использования  | Для ведения личного подсобного хозяйства   |
| 7.1.  | Дополнительные сведения об использовании земельного участка  | —  |
| 8.    | Кадастровый или иной государственный учетный номер (инвентарный) здания, сооружения, объекта незавершенного строительства, расположенного на земельном участке   | 31:11:1205007:1338   |
| 9.    | Сведения о земельных участках (землях общего пользования, территории общего пользования), посредством которых обеспечивается доступ                              | —  |

|     |               |   |
|-----|---------------|---|
| 1   | 2             | 3 |
| 10. | Иные сведения | — |

**4. Пояснения к сведениям об уточняемом земельном участке с кадастровым номером 31:11:1205007:1009 :**

|    |   |
|----|---|
| 1. | — |
|----|---|

**1. Сведения о характерных точках границ уточняемого земельного участка с кадастровым номером 31:11:1205007:1043 :**  
Система координат МСК-31 Зона № 1

| Обозначение характерных точек границ | Координаты, м  |   |  |              | Метод определения координат | Формулы, примененные для расчета средней квадратической погрешности определения координат характерных точек границ (Mt), с подставленными в такие формулы значениями и итоговые (вычисленные) значения Mt, м | Описание закрепления точки |
|--------------------------------------|--|---|--|--------------|-----------------------------|--|----------------------------|
|                                      | содержатся в Едином государственном реестре недвижимости |   | определены в результате выполнения комплексных кадастровых работ |              |                             |  |                            |
|                                      | X  | Y | X  | Y            |                             |  |                            |
| 1                                    | 2  | 3 | 4  | 5            | 6                           | 7  | 8                          |
| 4130                                 | —  | — | 415 769,90   | 1 269 684,06 | —                           | —  | —                          |
| 4131                                 | —  | — | 415 770,86   | 1 269 704,13 |                             |  |                            |
| 4132                                 | —  | — | 415 725,95   | 1 269 709,63 |                             |  |                            |
| 4133                                 | —  | — | 415 724,93   | 1 269 687,54 |                             |  |                            |
| 4134                                 | —  | — | 415 727,18   | 1 269 687,41 |                             |  |                            |
| 4130                                 | —  | — | 415 769,90   | 1 269 684,06 |                             |  |                            |

**2. Сведения о частях границ уточняемого земельного участка с кадастровым номером 31:11:1205007:1043 :**

| Обозначение части границ |       | Горизонтальное проложение (S), м | Описание прохождения части границ | Сведения о согласовании местоположения границ (согласовано/спорное) |
|--------------------------|-------|----------------------------------|-----------------------------------|---|
| от т.                    | до т. |                                  |                                   |   |
| 1                        | 2     | 3                                | 4                                 | 5   |
| 4130                     | 4131  | 20,09                            | —                                 | согласовано   |
| 4131                     | 4132  | 45,25                            |                                   |   |
| 4132                     | 4133  | 22,11                            |                                   |   |
| 4133                     | 4134  | 2,25                             |                                   |   |
| 4134                     | 4130  | 42,85                            |                                   |   |

**3. Сведения о характеристиках уточняемого земельного участка с кадастровым номером 31:11:1205007:1043 :**

| № п/п | Наименование характеристики земельного участка | Значение характеристики |
|-------|--|-------------------------|
| 1     | 2  | 3                       |
| 1     | 2  | 3                       |

| 1   | 2  | 3  |
|---|--|--|
| 1.  | Адрес земельного участка   | —  |
| 1.1.  | Сведения о местоположении земельного участка (при отсутствии адреса) в структурированном в соответствии с федеральной информационной адресной системой виде      |  |
| 1.2.  | Дополнительные сведения о местоположении земельного участка  | Местоположение установлено относительно ориентира, расположенного в границах участка. Почтовый адрес ориентира: обл. Белгородская, р-н Ракитянский, п. Пролетарский, ул. Красноармейская, 119. |
| 2.  | Площадь земельного участка $\pm$ величина погрешности определения (вычисления) площади ( $P \pm \Delta P$ ), м <sup>2</sup>                                      | 951 $\pm$ 11,00  |
| 3.  | Формула, примененная для вычисления предельной погрешности определения площади земельного участка, с подставленными значениями и итоговые (вычисленные) значения | $3,5 * 0,10 * \sqrt{(951,00)} = 11$  |
| 4.  | Площадь земельного участка согласно сведениям Единого государственного реестра недвижимости (Ркад), м <sup>2</sup>   | 951,00   |
| 5.  | Оценка расхождения P и Ркад ( $P - P_{кад}$ ), м <sup>2</sup>  | 0  |
| 6.  | Предельный минимальный и максимальный размеры земельного участка (Рмин и Рмакс), м <sup>2</sup>  | —<br>—   |
| 7.  | Вид (виды) разрешенного использования  | Для ведения личного подсобного хозяйства   |
| 7.1.  | Дополнительные сведения об использовании земельного участка  | —  |
| 8.  | Кадастровый или иной государственный учетный номер (инвентарный) здания, сооружения, объекта незавершенного строительства, расположенного на земельном участке   | 31:11:1205001:603  |
| 9.  | Сведения о земельных участках (землях общего пользования, территории общего пользования), посредством которых обеспечивается доступ                              | —  |
| 10.   | Иные сведения  | —  |
| <b>4. Пояснения к сведениям об уточняемом земельном участке с кадастровым номером</b> |  | <b>31:11:1205007:1043</b> :  |
| 1.  |  | —  |



**1. Сведения о характерных точках границ уточняемого земельного участка с кадастровым номером** 31:11:1205007:1034 :  
 Система координат МСК-31 Зона № 1

| Обозначение характерных точек границ | Координаты, м  |   |  |              | Метод определения координат | Формулы, примененные для расчета средней квадратической погрешности определения координат характерных точек границ (Mt), с подставленными в такие формулы значениями и итоговые (вычисленные) значения Mt, м | Описание закрепления точки |
|--------------------------------------|--|---|--|--------------|-----------------------------|--|----------------------------|
|                                      | содержатся в Едином государственном реестре недвижимости |   | определены в результате выполнения комплексных кадастровых работ |              |                             |  |                            |
|                                      | X  | Y | X  | Y            |                             |  |                            |
| 1                                    | 2  | 3 | 4  | 5            | 6                           | 7  | 8                          |
| 3743                                 | —  | — | 416 162,58   | 1 269 775,55 | —                           | —  | —                          |
| 3744                                 | —  | — | 416 191,63   | 1 269 774,82 |                             |  |                            |
| 3745                                 | —  | — | 416 191,86   | 1 269 795,65 |                             |  |                            |
| 3746                                 | —  | — | 416 191,94   | 1 269 802,87 |                             |  |                            |
| 3740                                 | —  | — | 416 190,46   | 1 269 802,89 |                             |  |                            |
| 3739                                 | —  | — | 416 163,43   | 1 269 803,53 |                             |  |                            |
| 3743                                 | —  | — | 416 162,58   | 1 269 775,55 |                             |  |                            |

**2. Сведения о частях границ уточняемого земельного участка с кадастровым номером** 31:11:1205007:1034 :

| Обозначение части границ |       | Горизонтальное проложение (S), м | Описание прохождения части границ | Сведения о согласовании местоположения границ (согласовано/спорное) |
|--------------------------|-------|----------------------------------|-----------------------------------|---|
| от т.                    | до т. |                                  |                                   |   |
| 1                        | 2     | 3                                | 4                                 | 5   |
| 3743                     | 3744  | 29,06                            | —                                 | согласовано   |
| 3744                     | 3745  | 20,83                            |                                   |   |
| 3745                     | 3746  | 7,22                             |                                   |   |
| 3746                     | 3740  | 1,48                             |                                   |   |
| 3740                     | 3739  | 27,04                            |                                   |   |
| 3739                     | 3743  | 27,99                            |                                   |   |

**3. Сведения о характеристиках уточняемого земельного участка с кадастровым номером** 31:11:1205007:1034 :

| № п/п | Наименование характеристики земельного участка | Значение характеристики |
|-------|--|-------------------------|
| 1     | 2  | 3                       |
| 1     |  |                         |

| 1   | 2  | 3   |
|---|--|---|
| 1.  | Адрес земельного участка   | —   |
| 1.1.  | Сведения о местоположении земельного участка (при отсутствии адреса) в структурированном в соответствии с федеральной информационной адресной системой виде      |   |
| 1.2.  | Дополнительные сведения о местоположении земельного участка  | обл. Белгородская, р-н Ракитянский, п. Пролетарский, ул. Жукова, 19 |
| 2.  | Площадь земельного участка ± величина погрешности определения (вычисления) площади ( $P \pm \Delta P$ ), м <sup>2</sup>  | 806 ± 10,00   |
| 3.  | Формула, примененная для вычисления предельной погрешности определения площади земельного участка, с подставленными значениями и итоговые (вычисленные) значения | $3,5 * 0,10 * \sqrt{(806,00)} = 10$                                 |
| 4.  | Площадь земельного участка согласно сведениям Единого государственного реестра недвижимости (Ркад), м <sup>2</sup>   | 806,00  |
| 5.  | Оценка расхождения Р и Ркад ( $P - P_{кад}$ ), м <sup>2</sup>  | 0   |
| 6.  | Предельный минимальный и максимальный размеры земельного участка (Рмин и Рмакс), м <sup>2</sup>  | —<br>—  |
| 7.  | Вид (виды) разрешенного использования  | Для ведения личного подсобного хозяйства                            |
| 7.1.  | Дополнительные сведения об использовании земельного участка  | —   |
| 8.  | Кадастровый или иной государственный учетный номер (инвентарный) здания, сооружения, объекта незавершенного строительства, расположенного на земельном участке   | 31:11:1205001:1723  |
| 9.  | Сведения о земельных участках (землях общего пользования, территории общего пользования), посредством которых обеспечивается доступ                              | —   |
| 10.   | Иные сведения  | —   |
| <b>4. Пояснения к сведениям об уточняемом земельном участке с кадастровым номером</b> |  | <b>31:11:1205007:1034</b> :   |
| 1.  |  | —   |

**1. Сведения о характерных точках границ уточняемого земельного участка с кадастровым номером** 31:11:1205007:1045 :  
 Система координат МСК-31 Зона № 1

| Обозначение характерных точек границ | Координаты, м  |   |  |              | Метод определения координат | Формулы, примененные для расчета средней квадратической погрешности определения координат характерных точек границ (Mt), с подставленными в такие формулы значениями и итоговые (вычисленные) значения Mt, м | Описание закрепления точки |
|--------------------------------------|--|---|--|--------------|-----------------------------|--|----------------------------|
|                                      | содержатся в Едином государственном реестре недвижимости |   | определены в результате выполнения комплексных кадастровых работ |              |                             |  |                            |
|                                      | X  | Y | X  | Y            |                             |  |                            |
| 1                                    | 2  | 3 | 4  | 5            | 6                           | 7  | 8                          |
| 3599                                 | —  | — | 415 978,09   | 1 269 741,70 | —                           | —  | —                          |
| 3598                                 | —  | — | 415 978,34   | 1 269 749,89 |                             |  |                            |
| 3597                                 | —  | — | 415 982,67   | 1 269 749,73 |                             |  |                            |
| 3596                                 | —  | — | 415 982,72   | 1 269 754,29 |                             |  |                            |
| 4260                                 | —  | — | 415 972,25   | 1 269 755,20 |                             |  |                            |
| 4261                                 | —  | — | 415 928,05   | 1 269 759,00 |                             |  |                            |
| 4262                                 | —  | — | 415 926,62   | 1 269 746,08 |                             |  |                            |
| 3599                                 | —  | — | 415 978,09   | 1 269 741,70 |                             |  |                            |

**2. Сведения о частях границ уточняемого земельного участка с кадастровым номером** 31:11:1205007:1045 :

| Обозначение части границ |       | Горизонтальное проложение (S), м | Описание прохождения части границ | Сведения о согласовании местоположения границ (согласовано/спорное) |
|--------------------------|-------|----------------------------------|-----------------------------------|---|
| от т.                    | до т. |                                  |                                   |   |
| 1                        | 2     | 3                                | 4                                 | 5   |
| 3599                     | 3598  | 8,19                             | —                                 | согласовано   |
| 3598                     | 3597  | 4,33                             |                                   |   |
| 3597                     | 3596  | 4,56                             |                                   |   |
| 3596                     | 4260  | 10,51                            |                                   |   |
| 4260                     | 4261  | 44,36                            |                                   |   |
| 4261                     | 4262  | 13,00                            |                                   |   |
| 4262                     | 3599  | 51,66                            |                                   |   |

**3. Сведения о характеристиках уточняемого земельного участка с кадастровым номером** 31:11:1205007:1045 :

| № п/п | Наименование характеристики земельного участка | Значение характеристики |
|-------|--|-------------------------|
| 1     | 2  | 3                       |
|       |  |                         |

| 1   | 2  | 3  |
|---|--|--|
| 1.  | Адрес земельного участка   | —  |
| 1.1.  | Сведения о местоположении земельного участка (при отсутствии адреса) в структурированном в соответствии с федеральной информационной адресной системой виде      |  |
| 1.2.  | Дополнительные сведения о местоположении земельного участка  | Местоположение установлено относительно ориентира, расположенного в границах участка. Почтовый адрес ориентира: обл. Белгородская, р-н Ракитянский, п. Пролетарский, ул. Ленина, 81. |
| 2.  | Площадь земельного участка $\pm$ величина погрешности определения (вычисления) площади ( $P \pm \Delta P$ ), м <sup>2</sup>                                      | 683 $\pm$ 9,00   |
| 3.  | Формула, примененная для вычисления предельной погрешности определения площади земельного участка, с подставленными значениями и итоговые (вычисленные) значения | $3,5 * 0,10 * \sqrt{(683,00)} = 9$   |
| 4.  | Площадь земельного участка согласно сведениям Единого государственного реестра недвижимости (Ркад), м <sup>2</sup>   | 684,00   |
| 5.  | Оценка расхождения P и Ркад ( $P - P_{кад}$ ), м <sup>2</sup>  | 1  |
| 6.  | Предельный минимальный и максимальный размеры земельного участка (Рмин и Рмакс), м <sup>2</sup>  | —<br>—   |
| 7.  | Вид (виды) разрешенного использования  | Для ведения личного подсобного хозяйства   |
| 7.1.  | Дополнительные сведения об использовании земельного участка  | —  |
| 8.  | Кадастровый или иной государственный учетный номер (инвентарный) здания, сооружения, объекта незавершенного строительства, расположенного на земельном участке   | 31:11:1205005:659  |
| 9.  | Сведения о земельных участках (землях общего пользования, территории общего пользования), посредством которых обеспечивается доступ                              | —  |
| 10.   | Иные сведения  | —  |
| <b>4. Пояснения к сведениям об уточняемом земельном участке с кадастровым номером</b> |  | <b>31:11:1205007:1045</b> :  |
| 1.  |  | —  |

**1. Сведения о характерных точках границ уточняемого земельного участка с кадастровым номером** 31:11:1205007:1054 :  
 Система координат МСК-31 Зона № 1

| Обозначение характерных точек границ | Координаты, м  |   |  |              | Метод определения координат | Формулы, примененные для расчета средней квадратической погрешности определения координат характерных точек границ (Mt), с подставленными в такие формулы значениями и итоговые (вычисленные) значения Mt, м | Описание закрепления точки |
|--------------------------------------|--|---|--|--------------|-----------------------------|--|----------------------------|
|                                      | содержатся в Едином государственном реестре недвижимости |   | определены в результате выполнения комплексных кадастровых работ |              |                             |  |                            |
|                                      | X  | Y | X  | Y            |                             |  |                            |
| 1                                    | 2  | 3 | 4  | 5            | 6                           | 7  | 8                          |
| 5274                                 | —  | — | 416 173,69   | 1 270 160,12 | —                           | —  | —                          |
| 5275                                 | —  | — | 416 174,99   | 1 270 172,07 |                             |  |                            |
| 5272                                 | —  | — | 416 169,22   | 1 270 172,62 |                             |  |                            |
| 5271                                 | —  | — | 416 122,96   | 1 270 177,03 |                             |  |                            |
| 5278                                 | —  | — | 416 121,95   | 1 270 165,65 |                             |  |                            |
| 5279                                 | —  | — | 416 171,41   | 1 270 160,36 |                             |  |                            |
| 5274                                 | —  | — | 416 173,69   | 1 270 160,12 |                             |  |                            |

**2. Сведения о частях границ уточняемого земельного участка с кадастровым номером** 31:11:1205007:1054 :

| Обозначение части границ |       | Горизонтальное проложение (S), м | Описание прохождения части границ | Сведения о согласовании местоположения границ (согласовано/спорное) |
|--------------------------|-------|----------------------------------|-----------------------------------|---|
| от т.                    | до т. |                                  |                                   |   |
| 1                        | 2     | 3                                | 4                                 | 5   |
| 5274                     | 5275  | 12,02                            | —                                 | согласовано   |
| 5275                     | 5272  | 5,80                             |                                   |   |
| 5272                     | 5271  | 46,47                            |                                   |   |
| 5271                     | 5278  | 11,42                            |                                   |   |
| 5278                     | 5279  | 49,74                            |                                   |   |
| 5279                     | 5274  | 2,29                             |                                   |   |

**3. Сведения о характеристиках уточняемого земельного участка с кадастровым номером** 31:11:1205007:1054 :

| № п/п | Наименование характеристики земельного участка | Значение характеристики |
|-------|--|-------------------------|
| 1     | 2  | 3                       |
| 1     | 2  | 3                       |

| 1   | 2  | 3   |
|---|--|---|
| 1.  | Адрес земельного участка   | —   |
| 1.1.  | Сведения о местоположении земельного участка (при отсутствии адреса) в структурированном в соответствии с федеральной информационной адресной системой виде      |   |
| 1.2.  | Дополнительные сведения о местоположении земельного участка  | Местоположение установлено относительно ориентира, расположенного в границах участка. Почтовый адрес ориентира: обл. Белгородская, р-н Ракитянский, п. Пролетарский, ул. Садовая, дом 55. |
| 2.  | Площадь земельного участка $\pm$ величина погрешности определения (вычисления) площади ( $P \pm \Delta P$ ), м <sup>2</sup>                                      | 611 $\pm$ 9,00  |
| 3.  | Формула, примененная для вычисления предельной погрешности определения площади земельного участка, с подставленными значениями и итоговые (вычисленные) значения | $3,5 * 0,10 * \sqrt{(611,00)} = 9$  |
| 4.  | Площадь земельного участка согласно сведениям Единого государственного реестра недвижимости (Ркад), м <sup>2</sup>   | 611,00  |
| 5.  | Оценка расхождения P и Ркад ( $P - P_{кад}$ ), м <sup>2</sup>  | 0   |
| 6.  | Предельный минимальный и максимальный размеры земельного участка (Рмин и Рмакс), м <sup>2</sup>  | —<br>—  |
| 7.  | Вид (виды) разрешенного использования  | Для ведения личного подсобного хозяйства  |
| 7.1.  | Дополнительные сведения об использовании земельного участка  | —   |
| 8.  | Кадастровый или иной государственный учетный номер (инвентарный) здания, сооружения, объекта незавершенного строительства, расположенного на земельном участке   | 31:11:1205007:1345  |
| 9.  | Сведения о земельных участках (землях общего пользования, территории общего пользования), посредством которых обеспечивается доступ                              | —   |
| 10.   | Иные сведения  | —   |
| <b>4. Пояснения к сведениям об уточняемом земельном участке с кадастровым номером</b> |  | <b>31:11:1205007:1054</b> :   |
| 1.  |  | —   |

**1. Сведения о характерных точках границ уточняемого земельного участка с кадастровым номером** 31:11:1205005:286 :  
 Система координат МСК-31 Зона № 1

| Обозначение характерных точек границ | Координаты, м  |   |  |              | Метод определения координат | Формулы, примененные для расчета средней квадратической погрешности определения координат характерных точек границ (Mt), с подставленными в такие формулы значениями и итоговые (вычисленные) значения Mt, м | Описание закрепления точки |
|--------------------------------------|--|---|--|--------------|-----------------------------|--|----------------------------|
|                                      | содержатся в Едином государственном реестре недвижимости |   | определены в результате выполнения комплексных кадастровых работ |              |                             |  |                            |
|                                      | X  | Y | X  | Y            |                             |  |                            |
| 1                                    | 2  | 3 | 4  | 5            | 6                           | 7  | 8                          |
| 5716                                 | —  | — | 416 015,30   | 1 270 324,22 | —                           | —  | —                          |
| 5717                                 | —  | — | 415 986,24   | 1 270 327,02 |                             |  |                            |
| 5718                                 | —  | — | 415 984,57   | 1 270 299,87 |                             |  |                            |
| 5719                                 | —  | — | 416 013,06   | 1 270 297,13 |                             |  |                            |
| 5716                                 | —  | — | 416 015,30   | 1 270 324,22 |                             |  |                            |

**2. Сведения о частях границ уточняемого земельного участка с кадастровым номером** 31:11:1205005:286 :

| Обозначение части границ |       | Горизонтальное проложение (S), м | Описание прохождения части границ | Сведения о согласовании местоположения границ (согласовано/спорное) |
|--------------------------|-------|----------------------------------|-----------------------------------|---|
| от т.                    | до т. |                                  |                                   |   |
| 1                        | 2     | 3                                | 4                                 | 5   |
| 5716                     | 5717  | 29,19                            | —                                 | согласовано   |
| 5717                     | 5718  | 27,20                            |                                   |   |
| 5718                     | 5719  | 28,62                            |                                   |   |
| 5719                     | 5716  | 27,18                            |                                   |   |

**3. Сведения о характеристиках уточняемого земельного участка с кадастровым номером** 31:11:1205005:286 :

| № п/п | Наименование характеристики земельного участка  | Значение характеристики   |
|-------|---|---|
| 1     | 2   | 3   |
| 1.    | Адрес земельного участка  | —   |
| 1.1.  | Сведения о местоположении земельного участка (при отсутствии адреса) в структурированном в соответствии с федеральной информационной адресной системой виде | Российская Федерация, Белгородская область, Ракитянский р-н, Пролетарский п, Ленина ул, кв 37 |
| 1.2.  | Дополнительные сведения о местоположении земельного участка   | —   |

| 1    | 2  | 3  |
|------|--|--|
| 2.   | Площадь земельного участка ± величина погрешности определения (вычисления) площади ( $P \pm \Delta P$ ), м <sup>2</sup>  | 786 ± 10,00  |
| 3.   | Формула, примененная для вычисления предельной погрешности определения площади земельного участка, с подставленными значениями и итоговые (вычисленные) значения | $3,5*0,10*\sqrt{(786,00)} = 10$  |
| 4.   | Площадь земельного участка согласно сведениям Единого государственного реестра недвижимости (Ркад), м <sup>2</sup>   | 786,00   |
| 5.   | Оценка расхождения P и Ркад ( $P - P_{кад}$ ), м <sup>2</sup>  | 0  |
| 6.   | Предельный минимальный и максимальный размеры земельного участка (Рмин и Рмакс), м <sup>2</sup>  | —<br>—   |
| 7.   | Вид (виды) разрешенного использования  | Для ведения личного подсобного хозяйства. Для ведения личного подсобного хозяйства |
| 7.1. | Дополнительные сведения об использовании земельного участка  | —  |
| 8.   | Кадастровый или иной государственный учетный номер (инвентарный) здания, сооружения, объекта незавершенного строительства, расположенного на земельном участке   | —  |
| 9.   | Сведения о земельных участках (землях общего пользования, территории общего пользования), посредством которых обеспечивается доступ                              | —  |
| 10.  | Иные сведения  | —  |

**4. Пояснения к сведениям об уточняемом земельном участке с кадастровым номером** 31:11:1205005:286 :

1. —

**1. Сведения о характерных точках границ уточняемого земельного участка с кадастровым номером** 31:11:1205007:1154 :

Система координат МСК-31 Зона № 1

| Обозначение характерных точек границ | Координаты, м  |   |  |              | Метод определения координат | Формулы, примененные для расчета средней квадратической погрешности определения координат характерных точек границ (Mt), с подставленными в такие формулы значениями и итоговые (вычисленные) значения Mt, м | Описание закрепления точки |
|--------------------------------------|--|---|--|--------------|-----------------------------|--|----------------------------|
|                                      | содержатся в Едином государственном реестре недвижимости |   | определены в результате выполнения комплексных кадастровых работ |              |                             |  |                            |
|                                      | X  | Y | X  | Y            |                             |  |                            |
| 1                                    | 2  | 3 | 4  | 5            | 6                           | 7  | 8                          |
| 4382                                 | —  | — | 415 916,80   | 1 270 253,42 | —                           | —  | —                          |



| 1    | 2 | 3 | 4          | 5            | 6 | 7 | 8 |
|------|---|---|------------|--------------|---|---|---|
| 4381 | — | — | 415 961,83 | 1 270 249,09 | — | — | — |
| 4380 | — | — | 415 962,07 | 1 270 249,07 |   |   |   |
| 4386 | — | — | 415 964,74 | 1 270 274,12 |   |   |   |
| 4387 | — | — | 415 918,63 | 1 270 278,03 |   |   |   |
| 4388 | — | — | 415 917,84 | 1 270 272,62 |   |   |   |
| 4389 | — | — | 415 915,00 | 1 270 253,59 |   |   |   |
| 4382 | — | — | 415 916,80 | 1 270 253,42 |   |   |   |

**2. Сведения о частях границ уточняемого земельного участка с кадастровым номером** 31:11:1205007:1154 :

| Обозначение части границ |       | Горизонтальное проложение (S), м | Описание прохождения части границ | Сведения о согласовании местоположения границ (согласовано/спорное) |
|--------------------------|-------|----------------------------------|-----------------------------------|---|
| от т.                    | до т. |                                  |                                   |   |
| 1                        | 2     | 3                                | 4                                 | 5   |
| 4382                     | 4381  | 45,24                            | —                                 | согласовано   |
| 4381                     | 4380  | 0,24                             |                                   |   |
| 4380                     | 4386  | 25,19                            |                                   |   |
| 4386                     | 4387  | 46,28                            |                                   |   |
| 4387                     | 4388  | 5,47                             |                                   |   |
| 4388                     | 4389  | 19,24                            |                                   |   |
| 4389                     | 4382  | 1,81                             |                                   |   |

**3. Сведения о характеристиках уточняемого земельного участка с кадастровым номером** 31:11:1205007:1154 :

| № п/п | Наименование характеристики земельного участка   | Значение характеристики   |
|-------|--|---|
| 1     | 2  | 3   |
| 1.    | Адрес земельного участка   | —   |
| 1.1.  | Сведения о местоположении земельного участка (при отсутствии адреса) в структурированном в соответствии с федеральной информационной адресной системой виде      |   |
| 1.2.  | Дополнительные сведения о местоположении земельного участка  | Местоположение установлено относительно ориентира, расположенного в границах участка. Почтовый адрес ориентира: обл. Белгородская, р-н Ракитянский, п. Пролетарский, ул. Ленина, 132. |
| 2.    | Площадь земельного участка ± величина погрешности определения (вычисления) площади ( $P \pm \Delta P$ ), м <sup>2</sup>  | 1 166 ± 12,00   |
| 3.    | Формула, примененная для вычисления предельной погрешности определения площади земельного участка, с подставленными значениями и итоговые (вычисленные) значения | $3,5 * 0,10 * \sqrt{(1\ 166,00)} = 12$  |

| 1    | 2  | 3   |
|------|--|---|
| 4.   | Площадь земельного участка согласно сведениям Единого государственного реестра недвижимости (Ркад), м <sup>2</sup>   | 1 248,00  |
| 5.   | Оценка расхождения Р и Ркад (Р - Ркад), м <sup>2</sup>   | 82  |
| 6.   | Предельный минимальный и максимальный размеры земельного участка (Рмин и Рмакс), м <sup>2</sup>  | —<br>—  |
| 7.   | Вид (виды) разрешенного использования  | Для ведения личного подсобного хозяйства                                      |
| 7.1. | Дополнительные сведения об использовании земельного участка  | —   |
| 8.   | Кадастровый или иной государственный учетный номер (инвентарный) здания, сооружения, объекта незавершенного строительства, расположенного на земельном участке | 31:11:1205005:580; 31:11:1205007:2403; 31:11:1205007:2408; 31:11:1205007:2409 |
| 9.   | Сведения о земельных участках (землях общего пользования, территории общего пользования), посредством которых обеспечивается доступ                            | —   |
| 10.  | Иные сведения  | —   |

**4. Пояснения к сведениям об уточняемом земельном участке с кадастровым номером** 31:11:1205007:1154 :

|    |   |
|----|---|
| 1. | — |
|----|---|

**1. Сведения о характерных точках границ уточняемого земельного участка с кадастровым номером** 31:11:1205007:1196 :  
Система координат МСК-31 Зона № 1

| Обозначение характерных точек границ | Координаты, м  |   |  |              | Метод определения координат | Формулы, примененные для расчета средней квадратической погрешности определения координат характерных точек границ (Mt), с подставленными в такие формулы значениями и итоговые (вычисленные) значения Mt, м | Описание закрепления точки |
|--------------------------------------|--|---|--|--------------|-----------------------------|--|----------------------------|
|                                      | содержатся в Едином государственном реестре недвижимости |   | определены в результате выполнения комплексных кадастровых работ |              |                             |  |                            |
|                                      | X  | Y | X  | Y            |                             |  |                            |
| 1                                    | 2  | 3 | 4  | 5            | 6                           | 7  | 8                          |
| 5146                                 | —  | — | 416 072,42   | 1 269 819,44 | —                           | —  | —                          |
| 5202                                 | —  | — | 416 074,28   | 1 269 840,14 |                             |  |                            |
| 5203                                 | —  | — | 416 029,35   | 1 269 842,87 |                             |  |                            |
| 5147                                 | —  | — | 416 028,35   | 1 269 822,93 |                             |  |                            |
| 5146                                 | —  | — | 416 072,42   | 1 269 819,44 |                             |  |                            |

**2. Сведения о частях границ уточняемого земельного участка с кадастровым номером 31:11:1205007:1196 :**

| Обозначение части границ |       | Горизонтальное проложение (S), м | Описание прохождения части границ | Сведения о согласовании местоположения границ (согласовано/спорное) |
|--------------------------|-------|----------------------------------|-----------------------------------|---|
| от т.                    | до т. |                                  |                                   |   |
| 1                        | 2     | 3                                | 4                                 | 5   |
| 5146                     | 5202  | 20,78                            | —                                 | согласовано   |
| 5202                     | 5203  | 45,01                            |                                   |   |
| 5203                     | 5147  | 19,97                            |                                   |   |
| 5147                     | 5146  | 44,21                            |                                   |   |

**3. Сведения о характеристиках уточняемого земельного участка с кадастровым номером 31:11:1205007:1196 :**

| № п/п | Наименование характеристики земельного участка   | Значение характеристики   |
|-------|--|---|
| 1     | 2  | 3   |
| 1.    | Адрес земельного участка   | —   |
| 1.1.  | Сведения о местоположении земельного участка (при отсутствии адреса) в структурированном в соответствии с федеральной информационной адресной системой виде      |   |
| 1.2.  | Дополнительные сведения о местоположении земельного участка  | Местоположение установлено относительно ориентира, расположенного в границах участка. Почтовый адрес ориентира: обл. Белгородская, р-н Ракитянский, п. Пролетарский, ул. Садовая, 82. |
| 2.    | Площадь земельного участка ± величина погрешности определения (вычисления) площади ( $P \pm \Delta P$ ), м <sup>2</sup>  | 909 ± 11,00   |
| 3.    | Формула, примененная для вычисления предельной погрешности определения площади земельного участка, с подставленными значениями и итоговые (вычисленные) значения | $3,5 * 0,10 * \sqrt{(909,00)} = 11$   |
| 4.    | Площадь земельного участка согласно сведениям Единого государственного реестра недвижимости (Ркад), м <sup>2</sup>   | 909,00  |
| 5.    | Оценка расхождения Р и Ркад ( $P - P_{кад}$ ), м <sup>2</sup>  | 0   |
| 6.    | Предельный минимальный и максимальный размеры земельного участка (Рмин и Рмакс), м <sup>2</sup>  | —<br>—  |
| 7.    | Вид (виды) разрешенного использования  | Для ведения личного подсобного хозяйства  |
| 7.1.  | Дополнительные сведения об использовании земельного участка  | —   |
| 8.    | Кадастровый или иной государственный учетный номер (инвентарный) здания, сооружения, объекта незавершенного строительства, расположенного на земельном участке   | 31:11:1205001:2142  |

|     |   |   |
|-----|---|---|
| 1   | 2   | 3 |
| 9.  | Сведения о земельных участках (землях общего пользования, территории общего пользования), посредством которых обеспечивается доступ | — |
| 10. | Иные сведения   | — |

**4. Пояснения к сведениям об уточняемом земельном участке с кадастровым номером 31:11:1205007:1196 :**

|    |   |
|----|---|
| 1. | — |
|----|---|

**1. Сведения о характерных точках границ уточняемого земельного участка с кадастровым номером 31:11:1205007:1200 : Система координат МСК-31 Зона № 1**

| Обозначение характерных точек границ | Координаты, м  |   |  |              | Метод определения координат | Формулы, примененные для расчета средней квадратической погрешности определения координат характерных точек границ (Mt), с подставленными в такие формулы значениями и итоговые (вычисленные) значения Mt, м | Описание закрепления точки |
|--------------------------------------|--|---|--|--------------|-----------------------------|--|----------------------------|
|                                      | содержатся в Едином государственном реестре недвижимости |   | определены в результате выполнения комплексных кадастровых работ |              |                             |  |                            |
|                                      | X  | Y | X  | Y            |                             |  |                            |
| 1                                    | 2  | 3 | 4  | 5            | 6                           | 7  | 8                          |
| 4417                                 | —  | — | 415 901,74   | 1 270 143,47 | —                           | —  | —                          |
| 4723                                 | —  | — | 415 865,51   | 1 270 146,47 |                             |  |                            |
| 4724                                 | —  | — | 415 863,34   | 1 270 126,58 |                             |  |                            |
| 4426                                 | —  | — | 415 900,75   | 1 270 122,54 |                             |  |                            |
| 4418                                 | —  | — | 415 901,33   | 1 270 140,65 |                             |  |                            |
| 4417                                 | —  | — | 415 901,74   | 1 270 143,47 |                             |  |                            |

**2. Сведения о частях границ уточняемого земельного участка с кадастровым номером 31:11:1205007:1200 :**

| Обозначение части границ |       | Горизонтальное проложение (S), м | Описание прохождения части границ | Сведения о согласовании местоположения границ (согласовано/спорное) |
|--------------------------|-------|----------------------------------|-----------------------------------|---|
| от т.                    | до т. |                                  |                                   |   |
| 1                        | 2     | 3                                | 4                                 | 5   |
| 4417                     | 4723  | 36,35                            | —                                 | согласовано   |
| 4723                     | 4724  | 20,01                            |                                   |   |
| 4724                     | 4426  | 37,63                            |                                   |   |
| 4426                     | 4418  | 18,12                            |                                   |   |
| 4418                     | 4417  | 2,85                             |                                   |   |

| 3. Сведения о характеристиках уточняемого земельного участка с кадастровым номером <u>31:11:1205007:1200</u> : |  |  |
|--|--|--|
| № п/п  | Наименование характеристики земельного участка   | Значение характеристики  |
| 1  | 2  | 3  |
| 1.   | Адрес земельного участка   | —  |
| 1.1.   | Сведения о местоположении земельного участка (при отсутствии адреса) в структурированном в соответствии с федеральной информационной адресной системой виде      |  |
| 1.2.   | Дополнительные сведения о местоположении земельного участка  | Местоположение установлено относительно ориентира, расположенного в границах участка. Почтовый адрес ориентира: обл. Белгородская, р-н Ракитянский, п. Пролетарский, ул. Победы, дом 63. |
| 2.   | Площадь земельного участка ± величина погрешности определения (вычисления) площади ( $P \pm \Delta P$ ), м <sup>2</sup>  | 754 ± 10,00  |
| 3.   | Формула, примененная для вычисления предельной погрешности определения площади земельного участка, с подставленными значениями и итоговые (вычисленные) значения | $3,5 * 0,10 * \sqrt{(754,00)} = 10$  |
| 4.   | Площадь земельного участка согласно сведениям Единого государственного реестра недвижимости (Ркад), м <sup>2</sup>   | 754,00   |
| 5.   | Оценка расхождения Р и Ркад ( $P - P_{кад}$ ), м <sup>2</sup>  | 0  |
| 6.   | Предельный минимальный и максимальный размеры земельного участка (Рмин и Рмакс), м <sup>2</sup>  | —<br>—   |
| 7.   | Вид (виды) разрешенного использования  | Для ведения личного подсобного хозяйства   |
| 7.1.   | Дополнительные сведения об использовании земельного участка  | —  |
| 8.   | Кадастровый или иной государственный учетный номер (инвентарный) здания, сооружения, объекта незавершенного строительства, расположенного на земельном участке   | 31:11:1205007:1366   |
| 9.   | Сведения о земельных участках (землях общего пользования, территории общего пользования), посредством которых обеспечивается доступ                              | —  |
| 10.  | Иные сведения  | —  |
| 4. Пояснения к сведениям об уточняемом земельном участке с кадастровым номером <u>31:11:1205007:1200</u> :     |  |  |
| 1.   | —  |  |

**1. Сведения о характерных точках границ уточняемого земельного участка с кадастровым номером** 31:11:1205007:110 :  
 Система координат МСК-31 Зона № 1

| Обозначение характерных точек границ | Координаты, м  |   |  |              | Метод определения координат | Формулы, примененные для расчета средней квадратической погрешности определения координат характерных точек границ (Mt), с подставленными в такие формулы значениями и итоговые (вычисленные) значения Mt, м | Описание закрепления точки |
|--------------------------------------|--|---|--|--------------|-----------------------------|--|----------------------------|
|                                      | содержатся в Едином государственном реестре недвижимости |   | определены в результате выполнения комплексных кадастровых работ |              |                             |  |                            |
|                                      | X  | Y | X  | Y            |                             |  |                            |
| 1                                    | 2  | 3 | 4  | 5            | 6                           | 7  | 8                          |
| 3399                                 | —  | — | 416 233,25   | 1 269 423,85 | —                           | —  | —                          |
| 3400                                 | —  | — | 416 233,01   | 1 269 434,31 |                             |  |                            |
| 3401                                 | —  | — | 416 219,06   | 1 269 433,98 |                             |  |                            |
| 3402                                 | —  | — | 416 219,31   | 1 269 423,52 |                             |  |                            |
| 3399                                 | —  | — | 416 233,25   | 1 269 423,85 |                             |  |                            |

**2. Сведения о частях границ уточняемого земельного участка с кадастровым номером** 31:11:1205007:110 :

| Обозначение части границ |       | Горизонтальное проложение (S), м | Описание прохождения части границ | Сведения о согласовании местоположения границ (согласовано/спорное) |
|--------------------------|-------|----------------------------------|-----------------------------------|---|
| от т.                    | до т. |                                  |                                   |   |
| 1                        | 2     | 3                                | 4                                 | 5   |
| 3399                     | 3400  | 10,46                            | —                                 | согласовано   |
| 3400                     | 3401  | 13,95                            |                                   |   |
| 3401                     | 3402  | 10,46                            |                                   |   |
| 3402                     | 3399  | 13,94                            |                                   |   |

**3. Сведения о характеристиках уточняемого земельного участка с кадастровым номером** 31:11:1205007:110 :

| № п/п | Наименование характеристики земельного участка  | Значение характеристики  |
|-------|---|--|
| 1     | 2   | 3  |
| 1.    | Адрес земельного участка  | —  |
| 1.1.  | Сведения о местоположении земельного участка (при отсутствии адреса) в структурированном в соответствии с федеральной информационной адресной системой виде |  |
| 1.2.  | Дополнительные сведения о местоположении земельного участка   | Белгородская область, р-н Ракитянский, п. Пролетарский, проезд 8-й, дом 2а |

| 1    | 2  | 3                              |
|------|--|--------------------------------|
| 2.   | Площадь земельного участка ± величина погрешности определения (вычисления) площади ( $P \pm \Delta P$ ), м <sup>2</sup>  | 146 ± 4,00                     |
| 3.   | Формула, примененная для вычисления предельной погрешности определения площади земельного участка, с подставленными значениями и итоговые (вычисленные) значения | $3,5*0,10*\sqrt{(146,00)} = 4$ |
| 4.   | Площадь земельного участка согласно сведениям Единого государственного реестра недвижимости (Ркад), м <sup>2</sup>   | 146,00                         |
| 5.   | Оценка расхождения P и Ркад ( $P - P_{кад}$ ), м <sup>2</sup>  | 0                              |
| 6.   | Предельный минимальный и максимальный размеры земельного участка (Рмин и Рмакс), м <sup>2</sup>  | —<br>—                         |
| 7.   | Вид (виды) разрешенного использования  | под объектом торговли          |
| 7.1. | Дополнительные сведения об использовании земельного участка  | —                              |
| 8.   | Кадастровый или иной государственный учетный номер (инвентарный) здания, сооружения, объекта незавершенного строительства, расположенного на земельном участке   | 31:11:1205001:1542             |
| 9.   | Сведения о земельных участках (землях общего пользования, территории общего пользования), посредством которых обеспечивается доступ                              | —                              |
| 10.  | Иные сведения  | —                              |

**4. Пояснения к сведениям об уточняемом земельном участке с кадастровым номером** 31:11:1205007:110 :

|    |   |
|----|---|
| 1. | — |
|----|---|

**1. Сведения о характерных точках границ уточняемого земельного участка с кадастровым номером** 31:11:1205007:1128 :

Система координат МСК-31 Зона № 1

| Обозначение характерных точек границ | Координаты, м  |   |  |              | Метод определения координат | Формулы, примененные для расчета средней квадратической погрешности определения координат характерных точек границ (Mt), с подставленными в такие формулы значениями и итоговые (вычисленные) значения Mt, м | Описание закрепления точки |
|--------------------------------------|--|---|--|--------------|-----------------------------|--|----------------------------|
|                                      | содержатся в Едином государственном реестре недвижимости |   | определены в результате выполнения комплексных кадастровых работ |              |                             |  |                            |
|                                      | X  | Y | X  | Y            |                             |  |                            |
| 1                                    | 2  | 3 | 4  | 5            | 6                           | 7  | 8                          |
| 5297                                 | —  | — | 416 168,52   | 1 270 070,62 | —                           | —  | —                          |

| 1    | 2 | 3 | 4          | 5            | 6 | 7 | 8 |
|------|---|---|------------|--------------|---|---|---|
| 5298 | — | — | 416 169,05 | 1 270 093,36 | — | — | — |
| 5299 | — | — | 416 142,60 | 1 270 096,23 |   |   |   |
| 5300 | — | — | 416 142,19 | 1 270 085,05 |   |   |   |
| 5301 | — | — | 416 113,75 | 1 270 088,34 |   |   |   |
| 5302 | — | — | 416 113,73 | 1 270 076,16 |   |   |   |
| 5303 | — | — | 416 155,29 | 1 270 071,96 |   |   |   |
| 5297 | — | — | 416 168,52 | 1 270 070,62 |   |   |   |

**2. Сведения о частях границ уточняемого земельного участка с кадастровым номером** 31:11:1205007:1128 :

| Обозначение части границ |       | Горизонтальное проложение (S), м | Описание прохождения части границ | Сведения о согласовании местоположения границ (согласовано/спорное) |
|--------------------------|-------|----------------------------------|-----------------------------------|---|
| от т.                    | до т. |                                  |                                   |   |
| 1                        | 2     | 3                                | 4                                 | 5   |
| 5297                     | 5298  | 22,75                            | —                                 | согласовано   |
| 5298                     | 5299  | 26,61                            |                                   |   |
| 5299                     | 5300  | 11,19                            |                                   |   |
| 5300                     | 5301  | 28,63                            |                                   |   |
| 5301                     | 5302  | 12,18                            |                                   |   |
| 5302                     | 5303  | 41,77                            |                                   |   |
| 5303                     | 5297  | 13,30                            |                                   |   |

**3. Сведения о характеристиках уточняемого земельного участка с кадастровым номером** 31:11:1205007:1128 :

| № п/п | Наименование характеристики земельного участка   | Значение характеристики   |
|-------|--|---|
| 1     | 2  | 3   |
| 1.    | Адрес земельного участка   | —   |
| 1.1.  | Сведения о местоположении земельного участка (при отсутствии адреса) в структурированном в соответствии с федеральной информационной адресной системой виде      |   |
| 1.2.  | Дополнительные сведения о местоположении земельного участка  | Белгородская область, р-н Ракитянский, п. Пролетарский, ул. Садовая, 63 |
| 2.    | Площадь земельного участка ± величина погрешности определения (вычисления) площади ( $P \pm \Delta P$ ), м <sup>2</sup>  | 947 ± 11,00   |
| 3.    | Формула, примененная для вычисления предельной погрешности определения площади земельного участка, с подставленными значениями и итоговые (вычисленные) значения | $3,5*0,10*\sqrt{(947,00)} = 11$   |



| 1    | 2  | 3  |
|------|--|--|
| 4.   | Площадь земельного участка согласно сведениям Единого государственного реестра недвижимости (Ркад), м <sup>2</sup>   | 947,00                                   |
| 5.   | Оценка расхождения Р и Ркад (Р - Ркад), м <sup>2</sup>   | 0  |
| 6.   | Предельный минимальный и максимальный размеры земельного участка (Рмин и Рмакс), м <sup>2</sup>  | —<br>—                                   |
| 7.   | Вид (виды) разрешенного использования  | Для ведения личного подсобного хозяйства |
| 7.1. | Дополнительные сведения об использовании земельного участка  | —  |
| 8.   | Кадастровый или иной государственный учетный номер (инвентарный) здания, сооружения, объекта незавершенного строительства, расположенного на земельном участке | 31:11:1205001:1815                       |
| 9.   | Сведения о земельных участках (землях общего пользования, территории общего пользования), посредством которых обеспечивается доступ                            | —  |
| 10.  | Иные сведения  | —  |

**4. Пояснения к сведениям об уточняемом земельном участке с кадастровым номером** 31:11:1205007:1128 :

|    |   |
|----|---|
| 1. | — |
|----|---|

**1. Сведения о характерных точках границ уточняемого земельного участка с кадастровым номером** 31:11:1205007:1148 :  
Система координат МСК-31 Зона № 1

| Обозначение характерных точек границ | Координаты, м  |   |  |              | Метод определения координат | Формулы, примененные для расчета средней квадратической погрешности определения координат характерных точек границ (Mt), с подставленными в такие формулы значениями и итоговые (вычисленные) значения Mt, м | Описание закрепления точки |
|--------------------------------------|--|---|--|--------------|-----------------------------|--|----------------------------|
|                                      | содержатся в Едином государственном реестре недвижимости |   | определены в результате выполнения комплексных кадастровых работ |              |                             |  |                            |
|                                      | X  | Y | X  | Y            |                             |  |                            |
| 1                                    | 2  | 3 | 4  | 5            | 6                           | 7  | 8                          |
| 5020                                 | —  | — | 416 310,80   | 1 269 200,39 | —                           | —  | —                          |
| 5019                                 | —  | — | 416 349,04   | 1 269 227,51 |                             |  |                            |
| 5023                                 | —  | — | 416 341,62   | 1 269 243,32 |                             |  |                            |
| 5024                                 | —  | — | 416 300,71   | 1 269 213,06 |                             |  |                            |
| 5020                                 | —  | — | 416 310,80   | 1 269 200,39 |                             |  |                            |

**2. Сведения о частях границ уточняемого земельного участка с кадастровым номером 31:11:1205007:1148 :**

| Обозначение части границ |       | Горизонтальное проложение (S), м | Описание прохождения части границ | Сведения о согласовании местоположения границ (согласовано/спорное) |
|--------------------------|-------|----------------------------------|-----------------------------------|---|
| от т.                    | до т. |                                  |                                   |   |
| 1                        | 2     | 3                                | 4                                 | 5   |
| 5020                     | 5019  | 46,88                            | —                                 | согласовано   |
| 5019                     | 5023  | 17,46                            |                                   |   |
| 5023                     | 5024  | 50,89                            |                                   |   |
| 5024                     | 5020  | 16,20                            |                                   |   |

**3. Сведения о характеристиках уточняемого земельного участка с кадастровым номером 31:11:1205007:1148 :**

| № п/п | Наименование характеристики земельного участка   | Значение характеристики   |
|-------|--|---|
| 1     | 2  | 3   |
| 1.    | Адрес земельного участка   | —   |
| 1.1.  | Сведения о местоположении земельного участка (при отсутствии адреса) в структурированном в соответствии с федеральной информационной адресной системой виде      |   |
| 1.2.  | Дополнительные сведения о местоположении земельного участка  | Белгородская область, р-н Ракитянский, п. Пролетарский, ул. Пролетарская, д. 70 |
| 2.    | Площадь земельного участка ± величина погрешности определения (вычисления) площади ( $P \pm \Delta P$ ), м <sup>2</sup>  | 815 ± 10,00   |
| 3.    | Формула, примененная для вычисления предельной погрешности определения площади земельного участка, с подставленными значениями и итоговые (вычисленные) значения | $3,5*0,10*\sqrt{(815,00)} = 10$   |
| 4.    | Площадь земельного участка согласно сведениям Единого государственного реестра недвижимости (Ркад), м <sup>2</sup>   | 815,00  |
| 5.    | Оценка расхождения Р и Ркад ( $P - P_{кад}$ ), м <sup>2</sup>  | 0   |
| 6.    | Предельный минимальный и максимальный размеры земельного участка (Рмин и Рмакс), м <sup>2</sup>  | —<br>—  |
| 7.    | Вид (виды) разрешенного использования  | Для ведения личного подсобного хозяйства  |
| 7.1.  | Дополнительные сведения об использовании земельного участка  | —   |
| 8.    | Кадастровый или иной государственный учетный номер (инвентарный) здания, сооружения, объекта незавершенного строительства, расположенного на земельном участке   | —   |
| 9.    | Сведения о земельных участках (землях общего пользования, территории общего пользования), посредством которых обеспечивается доступ                              | —   |

|     |               |   |
|-----|---------------|---|
| 1   | 2             | 3 |
| 10. | Иные сведения | — |

**4. Пояснения к сведениям об уточняемом земельном участке с кадастровым номером 31:11:1205007:1148 :**

|    |   |
|----|---|
| 1. | — |
|----|---|

**1. Сведения о характерных точках границ уточняемого земельного участка с кадастровым номером 31:11:1205007:1224 : Система координат МСК-31 Зона № 1**

| Обозначение характерных точек границ | Координаты, м  |   |  |              | Метод определения координат | Формулы, примененные для расчета средней квадратической погрешности определения координат характерных точек границ (Mt), с подставленными в такие формулы значениями и итоговые (вычисленные) значения Mt, м | Описание закрепления точки |
|--------------------------------------|--|---|--|--------------|-----------------------------|--|----------------------------|
|                                      | содержатся в Едином государственном реестре недвижимости |   | определены в результате выполнения комплексных кадастровых работ |              |                             |  |                            |
|                                      | X  | Y | X  | Y            |                             |  |                            |
| 1                                    | 2  | 3 | 4  | 5            | 6                           | 7  | 8                          |
| 5476                                 | —  | — | 416 178,64   | 1 269 238,97 | —                           | —  | —                          |
| 5477                                 | —  | — | 416 134,53   | 1 269 203,66 |                             |  |                            |
| 5473                                 | —  | — | 416 150,16   | 1 269 188,10 |                             |  |                            |
| 5472                                 | —  | — | 416 192,39   | 1 269 224,51 |                             |  |                            |
| 5476                                 | —  | — | 416 178,64   | 1 269 238,97 |                             |  |                            |

**2. Сведения о частях границ уточняемого земельного участка с кадастровым номером 31:11:1205007:1224 :**

| Обозначение части границ |       | Горизонтальное проложение (S), м | Описание прохождения части границ | Сведения о согласовании местоположения границ (согласовано/спорное) |
|--------------------------|-------|----------------------------------|-----------------------------------|---|
| от т.                    | до т. |                                  |                                   |   |
| 1                        | 2     | 3                                | 4                                 | 5   |
| 5476                     | 5477  | 56,50                            | —                                 | согласовано   |
| 5477                     | 5473  | 22,05                            |                                   |   |
| 5473                     | 5472  | 55,76                            |                                   |   |
| 5472                     | 5476  | 19,95                            |                                   |   |

**3. Сведения о характеристиках уточняемого земельного участка с кадастровым номером 31:11:1205007:1224 :**

| № п/п | Наименование характеристики земельного участка | Значение характеристики |
|-------|--|-------------------------|
| 1     | 2  | 3                       |
| 1     | 2  | 3                       |

| 1   | 2  | 3  |
|---|--|--|
| 1.  | Адрес земельного участка   | —  |
| 1.1.  | Сведения о местоположении земельного участка (при отсутствии адреса) в структурированном в соответствии с федеральной информационной адресной системой виде      |  |
| 1.2.  | Дополнительные сведения о местоположении земельного участка  | Местоположение установлено относительно ориентира, расположенного в границах участка. Почтовый адрес ориентира: обл. Белгородская, р-н Ракитянский, п. Пролетарский, ул. Садовая, 141. |
| 2.  | Площадь земельного участка $\pm$ величина погрешности определения (вычисления) площади ( $P \pm \Delta P$ ), м <sup>2</sup>                                      | 1 175 $\pm$ 12,00  |
| 3.  | Формула, примененная для вычисления предельной погрешности определения площади земельного участка, с подставленными значениями и итоговые (вычисленные) значения | $3,5 * 0,10 * \sqrt{(1\ 175,00)} = 12$   |
| 4.  | Площадь земельного участка согласно сведениям Единого государственного реестра недвижимости (Ркад), м <sup>2</sup>   | 1 175,00   |
| 5.  | Оценка расхождения P и Ркад ( $P - P_{кад}$ ), м <sup>2</sup>  | 0  |
| 6.  | Предельный минимальный и максимальный размеры земельного участка (Рмин и Рмакс), м <sup>2</sup>  | —<br>—   |
| 7.  | Вид (виды) разрешенного использования  | Для ведения личного подсобного хозяйства   |
| 7.1.  | Дополнительные сведения об использовании земельного участка  | —  |
| 8.  | Кадастровый или иной государственный учетный номер (инвентарный) здания, сооружения, объекта незавершенного строительства, расположенного на земельном участке   | 31:11:1205001:2129   |
| 9.  | Сведения о земельных участках (землях общего пользования, территории общего пользования), посредством которых обеспечивается доступ                              | —  |
| 10.   | Иные сведения  | —  |
| <b>4. Пояснения к сведениям об уточняемом земельном участке с кадастровым номером</b> |  | <b>31:11:1205007:1224</b> :  |
| 1.  |  | —  |

**1. Сведения о характерных точках границ уточняемого земельного участка с кадастровым номером** 31:11:1205007:1140 :  
 Система координат МСК-31 Зона № 1

| Обозначение характерных точек границ | Координаты, м  |   |  |              | Метод определения координат | Формулы, примененные для расчета средней квадратической погрешности определения координат характерных точек границ (Mt), с подставленными в такие формулы значениями и итоговые (вычисленные) значения Mt, м | Описание закрепления точки |
|--------------------------------------|--|---|--|--------------|-----------------------------|--|----------------------------|
|                                      | содержатся в Едином государственном реестре недвижимости |   | определены в результате выполнения комплексных кадастровых работ |              |                             |  |                            |
|                                      | X  | Y | X  | Y            |                             |  |                            |
| 1                                    | 2  | 3 | 4  | 5            | 6                           | 7  | 8                          |
| 3577                                 | —  | — | 415 982,84   | 1 269 830,95 | —                           | —  | —                          |
| 3578                                 | —  | — | 416 016,89   | 1 269 828,75 |                             |  |                            |
| 3576                                 | —  | — | 416 018,04   | 1 269 849,48 |                             |  |                            |
| 3575                                 | —  | — | 415 983,90   | 1 269 851,17 |                             |  |                            |
| 3581                                 | —  | — | 415 983,49   | 1 269 843,29 |                             |  |                            |
| 3577                                 | —  | — | 415 982,84   | 1 269 830,95 |                             |  |                            |

**2. Сведения о частях границ уточняемого земельного участка с кадастровым номером** 31:11:1205007:1140 :

| Обозначение части границ |       | Горизонтальное проложение (S), м | Описание прохождения части границ | Сведения о согласовании местоположения границ (согласовано/спорное) |
|--------------------------|-------|----------------------------------|-----------------------------------|---|
| от т.                    | до т. |                                  |                                   |   |
| 1                        | 2     | 3                                | 4                                 | 5   |
| 3577                     | 3578  | 34,12                            | —                                 | согласовано   |
| 3578                     | 3576  | 20,76                            |                                   |   |
| 3576                     | 3575  | 34,18                            |                                   |   |
| 3575                     | 3581  | 7,89                             |                                   |   |
| 3581                     | 3577  | 12,36                            |                                   |   |

**3. Сведения о характеристиках уточняемого земельного участка с кадастровым номером** 31:11:1205007:1140 :

| № п/п | Наименование характеристики земельного участка | Значение характеристики |
|-------|--|-------------------------|
| 1     | 2  | 3                       |
| 1     | 2  | 3                       |

| 1   | 2  | 3  |
|---|--|--|
| 1.  | Адрес земельного участка   | —  |
| 1.1.  | Сведения о местоположении земельного участка (при отсутствии адреса) в структурированном в соответствии с федеральной информационной адресной системой виде      |  |
| 1.2.  | Дополнительные сведения о местоположении земельного участка  | Местоположение установлено относительно ориентира, расположенного в границах участка. Почтовый адрес ориентира: обл. Белгородская, р-н Ракитянский, п. Пролетарский, ул. Гагарина, 16. |
| 2.  | Площадь земельного участка $\pm$ величина погрешности определения (вычисления) площади ( $P \pm \Delta P$ ), м <sup>2</sup>                                      | 700 $\pm$ 9,00   |
| 3.  | Формула, примененная для вычисления предельной погрешности определения площади земельного участка, с подставленными значениями и итоговые (вычисленные) значения | $3,5 * 0,10 * \sqrt{(700,00)} = 9$   |
| 4.  | Площадь земельного участка согласно сведениям Единого государственного реестра недвижимости (Ркад), м <sup>2</sup>   | 700,00   |
| 5.  | Оценка расхождения P и Ркад ( $P - P_{кад}$ ), м <sup>2</sup>  | 0  |
| 6.  | Предельный минимальный и максимальный размеры земельного участка (Рмин и Рмакс), м <sup>2</sup>  | —<br>—   |
| 7.  | Вид (виды) разрешенного использования  | Для ведения личного подсобного хозяйства   |
| 7.1.  | Дополнительные сведения об использовании земельного участка  | —  |
| 8.  | Кадастровый или иной государственный учетный номер (инвентарный) здания, сооружения, объекта незавершенного строительства, расположенного на земельном участке   | 31:11:1205001:542  |
| 9.  | Сведения о земельных участках (землях общего пользования, территории общего пользования), посредством которых обеспечивается доступ                              | —  |
| 10.   | Иные сведения  | —  |
| <b>4. Пояснения к сведениям об уточняемом земельном участке с кадастровым номером</b> |  | <b>31:11:1205007:1140</b> :  |
| 1.  |  | —  |

**1. Сведения о характерных точках границ уточняемого земельного участка с кадастровым номером** 31:11:1205007:1211 :  
 Система координат МСК-31 Зона № 1

| Обозначение характерных точек границ | Координаты, м  |   |  |              | Метод определения координат | Формулы, примененные для расчета средней квадратической погрешности определения координат характерных точек границ (Mt), с подставленными в такие формулы значениями и итоговые (вычисленные) значения Mt, м | Описание закрепления точки |
|--------------------------------------|--|---|--|--------------|-----------------------------|--|----------------------------|
|                                      | содержатся в Едином государственном реестре недвижимости |   | определены в результате выполнения комплексных кадастровых работ |              |                             |  |                            |
|                                      | X  | Y | X  | Y            |                             |  |                            |
| 1                                    | 2  | 3 | 4  | 5            | 6                           | 7  | 8                          |
| 4326                                 | —  | — | 415 954,84   | 1 269 463,22 | —                           | —  | —                          |
| 3649                                 | —  | — | 415 956,92   | 1 269 479,77 |                             |  |                            |
| 4333                                 | —  | — | 415 897,55   | 1 269 497,06 |                             |  |                            |
| 4327                                 | —  | — | 415 894,58   | 1 269 479,46 |                             |  |                            |
| 4326                                 | —  | — | 415 954,84   | 1 269 463,22 |                             |  |                            |

**2. Сведения о частях границ уточняемого земельного участка с кадастровым номером** 31:11:1205007:1211 :

| Обозначение части границ |       | Горизонтальное проложение (S), м | Описание прохождения части границ | Сведения о согласовании местоположения границ (согласовано/спорное) |
|--------------------------|-------|----------------------------------|-----------------------------------|---|
| от т.                    | до т. |                                  |                                   |   |
| 1                        | 2     | 3                                | 4                                 | 5   |
| 4326                     | 3649  | 16,68                            | —                                 | согласовано   |
| 3649                     | 4333  | 61,84                            |                                   |   |
| 4333                     | 4327  | 17,85                            |                                   |   |
| 4327                     | 4326  | 62,41                            |                                   |   |

**3. Сведения о характеристиках уточняемого земельного участка с кадастровым номером** 31:11:1205007:1211 :

| № п/п | Наименование характеристики земельного участка  | Значение характеристики   |
|-------|---|---|
| 1     | 2   | 3   |
| 1.    | Адрес земельного участка  | —   |
| 1.1.  | Сведения о местоположении земельного участка (при отсутствии адреса) в структурированном в соответствии с федеральной информационной адресной системой виде |   |
| 1.2.  | Дополнительные сведения о местоположении земельного участка   | Местоположение установлено относительно ориентира, расположенного в границах участка. Почтовый адрес ориентира: обл. Белгородская, р-н Ракитянский, п. Пролетарский, ул. Ленина, 103. |

| 1    | 2  | 3  |
|------|--|--|
| 2.   | Площадь земельного участка ± величина погрешности определения (вычисления) площади ( $P \pm \Delta P$ ), м <sup>2</sup>  | 1 064 ± 11,00                            |
| 3.   | Формула, примененная для вычисления предельной погрешности определения площади земельного участка, с подставленными значениями и итоговые (вычисленные) значения | $3,5 * 0,10 * \sqrt{(1\ 064,00)} = 11$   |
| 4.   | Площадь земельного участка согласно сведениям Единого государственного реестра недвижимости (Ркад), м <sup>2</sup>   | 1 064,00                                 |
| 5.   | Оценка расхождения P и Ркад ( $P - P_{кад}$ ), м <sup>2</sup>  | 0  |
| 6.   | Предельный минимальный и максимальный размеры земельного участка (Рмин и Рмакс), м <sup>2</sup>  | —<br>—                                   |
| 7.   | Вид (виды) разрешенного использования  | Для ведения личного подсобного хозяйства |
| 7.1. | Дополнительные сведения об использовании земельного участка  | —  |
| 8.   | Кадастровый или иной государственный учетный номер (инвентарный) здания, сооружения, объекта незавершенного строительства, расположенного на земельном участке   | 31:11:1205005:627                        |
| 9.   | Сведения о земельных участках (землях общего пользования, территории общего пользования), посредством которых обеспечивается доступ                              | —  |
| 10.  | Иные сведения  | —  |

**4. Пояснения к сведениям об уточняемом земельном участке с кадастровым номером** 31:11:1205007:1211 :

|    |   |
|----|---|
| 1. | — |
|----|---|

**1. Сведения о характерных точках границ уточняемого земельного участка с кадастровым номером** 31:11:1205007:14 :

Система координат МСК-31 Зона № 1

| Обозначение характерных точек границ | Координаты, м  |   |  |              | Метод определения координат | Формулы, примененные для расчета средней квадратической погрешности определения координат характерных точек границ (Mt), с подставленными в такие формулы значениями и итоговые (вычисленные) значения Mt, м | Описание закрепления точки |
|--------------------------------------|--|---|--|--------------|-----------------------------|--|----------------------------|
|                                      | содержатся в Едином государственном реестре недвижимости |   | определены в результате выполнения комплексных кадастровых работ |              |                             |  |                            |
|                                      | X  | Y | X  | Y            |                             |  |                            |
| 1                                    | 2  | 3 | 4  | 5            | 6                           | 7  | 8                          |
| 4729                                 | —  | — | 415 858,99   | 1 270 084,51 | —                           | —  | —                          |



| 1    | 2 | 3 | 4          | 5            | 6 | 7 | 8 |
|------|---|---|------------|--------------|---|---|---|
| 4733 | — | — | 415 857,40 | 1 270 067,80 | — | — | — |
| 4738 | — | — | 415 895,79 | 1 270 063,73 |   |   |   |
| 4730 | — | — | 415 897,68 | 1 270 081,11 |   |   |   |
| 4729 | — | — | 415 858,99 | 1 270 084,51 |   |   |   |

**2. Сведения о частях границ уточняемого земельного участка с кадастровым номером** 31:11:1205007:14 :

| Обозначение части границ |       | Горизонтальное проложение (S), м | Описание прохождения части границ | Сведения о согласовании местоположения границ (согласовано/спорное) |
|--------------------------|-------|----------------------------------|-----------------------------------|---|
| от т.                    | до т. |                                  |                                   |   |
| 1                        | 2     | 3                                | 4                                 | 5   |
| 4729                     | 4733  | 16,79                            | —                                 | согласовано   |
| 4733                     | 4738  | 38,61                            |                                   |   |
| 4738                     | 4730  | 17,48                            |                                   |   |
| 4730                     | 4729  | 38,84                            |                                   |   |

**3. Сведения о характеристиках уточняемого земельного участка с кадастровым номером** 31:11:1205007:14 :

| № п/п | Наименование характеристики земельного участка   | Значение характеристики  |
|-------|--|--|
| 1     | 2  | 3  |
| 1.    | Адрес земельного участка   | —  |
| 1.1.  | Сведения о местоположении земельного участка (при отсутствии адреса) в структурированном в соответствии с федеральной информационной адресной системой виде      |  |
| 1.2.  | Дополнительные сведения о местоположении земельного участка  | Местоположение установлено относительно ориентира, расположенного в границах участка. Почтовый адрес ориентира: обл. Белгородская, р-н Ракитянский, п. Пролетарский, ул. Победа, дом 69. |
| 2.    | Площадь земельного участка ± величина погрешности определения (вычисления) площади ( $P \pm \Delta P$ ), м <sup>2</sup>  | 663 ± 9,00   |
| 3.    | Формула, примененная для вычисления предельной погрешности определения площади земельного участка, с подставленными значениями и итоговые (вычисленные) значения | $3,5 * 0,10 * \sqrt{(663,00)} = 9$   |
| 4.    | Площадь земельного участка согласно сведениям Единого государственного реестра недвижимости (Ркад), м <sup>2</sup>   | 663,00   |
| 5.    | Оценка расхождения Р и Ркад ( $P - P_{кад}$ ), м <sup>2</sup>  | 0  |
| 6.    | Предельный минимальный и максимальный размеры земельного участка (Рмин и Рмакс), м <sup>2</sup>  | —<br>—   |
| 7.    | Вид (виды) разрешенного использования  | Для ведения личного подсобного хозяйства   |

| 1    | 2  | 3                 |
|------|--|-------------------|
| 7.1. | Дополнительные сведения об использовании земельного участка  | —                 |
| 8.   | Кадастровый или иной государственный учетный номер (инвентарный) здания, сооружения, объекта незавершенного строительства, расположенного на земельном участке | 31:11:1205001:740 |
| 9.   | Сведения о земельных участках (землях общего пользования, территории общего пользования), посредством которых обеспечивается доступ                            | —                 |
| 10.  | Иные сведения  | —                 |

**4. Пояснения к сведениям об уточняемом земельном участке с кадастровым номером** 31:11:1205007:14 :

|    |   |
|----|---|
| 1. | — |
|----|---|

**1. Сведения о характерных точках границ уточняемого земельного участка с кадастровым номером** 31:11:1205007:1297 :

Система координат МСК-31 Зона № 1

| Обозначение характерных точек границ | Координаты, м  |   |  |              | Метод определения координат | Формулы, примененные для расчета средней квадратической погрешности определения координат характерных точек границ (Mt), с подставленными в такие формулы значениями и итоговые (вычисленные) значения Mt, м | Описание закрепления точки |
|--------------------------------------|--|---|--|--------------|-----------------------------|--|----------------------------|
|                                      | содержатся в Едином государственном реестре недвижимости |   | определены в результате выполнения комплексных кадастровых работ |              |                             |  |                            |
|                                      | X  | Y | X  | Y            |                             |  |                            |
| 1                                    | 2  | 3 | 4  | 5            | 6                           | 7  | 8                          |
| 3421                                 | —  | — | 416 154,14   | 1 269 453,52 | —                           | —  | —                          |
| 3422                                 | —  | — | 416 152,71   | 1 269 440,51 |                             |  |                            |
| 3423                                 | —  | — | 416 150,09   | 1 269 416,72 |                             |  |                            |
| 3424                                 | —  | — | 416 146,87   | 1 269 400,04 |                             |  |                            |
| 3425                                 | —  | — | 416 145,64   | 1 269 382,74 |                             |  |                            |
| 3426                                 | —  | — | 416 141,92   | 1 269 366,19 |                             |  |                            |
| 3427                                 | —  | — | 416 138,57   | 1 269 351,30 |                             |  |                            |
| 3428                                 | —  | — | 416 138,66   | 1 269 337,74 |                             |  |                            |
| 3429                                 | —  | — | 416 153,47   | 1 269 349,91 |                             |  |                            |
| 3430                                 | —  | — | 416 157,76   | 1 269 353,44 |                             |  |                            |
| 3415                                 | —  | — | 416 160,62   | 1 269 374,44 |                             |  |                            |
| 3414                                 | —  | — | 416 169,40   | 1 269 445,24 |                             |  |                            |

|      |   |   |            |              |   |   |   |
|------|---|---|------------|--------------|---|---|---|
| 1    | 2 | 3 | 4          | 5            | 6 | 7 | 8 |
| 3421 | — | — | 416 154,14 | 1 269 453,52 | — | — | — |

**2. Сведения о частях границ уточняемого земельного участка с кадастровым номером 31:11:1205007:1297 :**

| Обозначение части границ |       | Горизонтальное проложение (S), м | Описание прохождения части границ | Сведения о согласовании местоположения границ (согласовано/спорное) |
|--------------------------|-------|----------------------------------|-----------------------------------|---|
| от т.                    | до т. |                                  |                                   |   |
| 1                        | 2     | 3                                | 4                                 | 5   |
| 3421                     | 3422  | 13,09                            | —                                 | согласовано   |
| 3422                     | 3423  | 23,93                            |                                   |   |
| 3423                     | 3424  | 16,99                            |                                   |   |
| 3424                     | 3425  | 17,34                            |                                   |   |
| 3425                     | 3426  | 16,96                            |                                   |   |
| 3426                     | 3427  | 15,26                            |                                   |   |
| 3427                     | 3428  | 13,56                            |                                   |   |
| 3428                     | 3429  | 19,17                            |                                   |   |
| 3429                     | 3430  | 5,56                             |                                   |   |
| 3430                     | 3415  | 21,19                            |                                   |   |
| 3415                     | 3414  | 71,34                            |                                   |   |
| 3414                     | 3421  | 17,36                            |                                   |   |

**3. Сведения о характеристиках уточняемого земельного участка с кадастровым номером 31:11:1205007:1297 :**

| № п/п | Наименование характеристики земельного участка   | Значение характеристики  |
|-------|--|--|
| 1     | 2  | 3  |
| 1.    | Адрес земельного участка   | —  |
| 1.1.  | Сведения о местоположении земельного участка (при отсутствии адреса) в структурированном в соответствии с федеральной информационной адресной системой виде      |  |
| 1.2.  | Дополнительные сведения о местоположении земельного участка  | Местоположение установлено относительно ориентира, расположенного в границах участка. Почтовый адрес ориентира: обл. Белгородская, р-н Ракитянский, п. Пролетарский, пер. 8 Проезд, 6. |
| 2.    | Площадь земельного участка ± величина погрешности определения (вычисления) площади ( $P \pm \Delta P$ ), м <sup>2</sup>  | 1 740 ± 15,00  |
| 3.    | Формула, примененная для вычисления предельной погрешности определения площади земельного участка, с подставленными значениями и итоговые (вычисленные) значения | $3,5 * 0,10 * \sqrt{(1\ 740,00)} = 15$   |

| 1    | 2  | 3  |
|------|--|--|
| 4.   | Площадь земельного участка согласно сведениям Единого государственного реестра недвижимости (Ркад), м <sup>2</sup>   | 1 920,00                                 |
| 5.   | Оценка расхождения Р и Ркад (Р - Ркад), м <sup>2</sup>   | 180                                      |
| 6.   | Предельный минимальный и максимальный размеры земельного участка (Рмин и Рмакс), м <sup>2</sup>  | —<br>—                                   |
| 7.   | Вид (виды) разрешенного использования  | Для ведения личного подсобного хозяйства |
| 7.1. | Дополнительные сведения об использовании земельного участка  | —  |
| 8.   | Кадастровый или иной государственный учетный номер (инвентарный) здания, сооружения, объекта незавершенного строительства, расположенного на земельном участке | 31:11:1205001:1023                       |
| 9.   | Сведения о земельных участках (землях общего пользования, территории общего пользования), посредством которых обеспечивается доступ                            | —  |
| 10.  | Иные сведения  | —  |

**4. Пояснения к сведениям об уточняемом земельном участке с кадастровым номером** 31:11:1205007:1297 :

|    |   |
|----|---|
| 1. | — |
|----|---|

**1. Сведения о характерных точках границ уточняемого земельного участка с кадастровым номером** 31:11:1205007:1314 :  
Система координат МСК-31 Зона № 1

| Обозначение характерных точек границ | Координаты, м  |   |  |              | Метод определения координат | Формулы, примененные для расчета средней квадратической погрешности определения координат характерных точек границ (Mt), с подставленными в такие формулы значениями и итоговые (вычисленные) значения Mt, м | Описание закрепления точки |
|--------------------------------------|--|---|--|--------------|-----------------------------|--|----------------------------|
|                                      | содержатся в Едином государственном реестре недвижимости |   | определены в результате выполнения комплексных кадастровых работ |              |                             |  |                            |
|                                      | X  | Y | X  | Y            |                             |  |                            |
| 1                                    | 2  | 3 | 4  | 5            | 6                           | 7  | 8                          |
| 4329                                 | —  | — | 415 922,26   | 1 269 453,34 | —                           | —  | —                          |
| 4339                                 | —  | — | 415 916,31   | 1 269 436,36 |                             |  |                            |
| 4342                                 | —  | — | 415 947,33   | 1 269 426,14 |                             |  |                            |
| 4330                                 | —  | — | 415 951,96   | 1 269 444,81 |                             |  |                            |
| 4329                                 | —  | — | 415 922,26   | 1 269 453,34 |                             |  |                            |

**2. Сведения о частях границ уточняемого земельного участка с кадастровым номером 31:11:1205007:1314 :**

| Обозначение части границ |       | Горизонтальное проложение (S), м | Описание прохождения части границ | Сведения о согласовании местоположения границ (согласовано/спорное) |
|--------------------------|-------|----------------------------------|-----------------------------------|---|
| от т.                    | до т. |                                  |                                   |   |
| 1                        | 2     | 3                                | 4                                 | 5   |
| 4329                     | 4339  | 17,99                            | —                                 | согласовано   |
| 4339                     | 4342  | 32,66                            |                                   |   |
| 4342                     | 4330  | 19,24                            |                                   |   |
| 4330                     | 4329  | 30,90                            |                                   |   |

**3. Сведения о характеристиках уточняемого земельного участка с кадастровым номером 31:11:1205007:1314 :**

| № п/п | Наименование характеристики земельного участка   | Значение характеристики  |
|-------|--|--|
| 1     | 2  | 3  |
| 1.    | Адрес земельного участка   | —  |
| 1.1.  | Сведения о местоположении земельного участка (при отсутствии адреса) в структурированном в соответствии с федеральной информационной адресной системой виде      |  |
| 1.2.  | Дополнительные сведения о местоположении земельного участка  | Белгородская обл., р-н Ракитянский, п. Пролетарский, ул. Ленина, 107 А |
| 2.    | Площадь земельного участка ± величина погрешности определения (вычисления) площади ( $P \pm \Delta P$ ), м <sup>2</sup>  | 591 ± 9,00   |
| 3.    | Формула, примененная для вычисления предельной погрешности определения площади земельного участка, с подставленными значениями и итоговые (вычисленные) значения | $3,5 * 0,10 * \sqrt{(591,00)} = 9$                                     |
| 4.    | Площадь земельного участка согласно сведениям Единого государственного реестра недвижимости (Ркад), м <sup>2</sup>   | 591,00   |
| 5.    | Оценка расхождения Р и Ркад ( $P - P_{кад}$ ), м <sup>2</sup>  | 0  |
| 6.    | Предельный минимальный и максимальный размеры земельного участка (Рмин и Рмакс), м <sup>2</sup>  | —<br>—   |
| 7.    | Вид (виды) разрешенного использования  | Для ведения личного подсобного хозяйства                               |
| 7.1.  | Дополнительные сведения об использовании земельного участка  | —  |
| 8.    | Кадастровый или иной государственный учетный номер (инвентарный) здания, сооружения, объекта незавершенного строительства, расположенного на земельном участке   | —  |
| 9.    | Сведения о земельных участках (землях общего пользования, территории общего пользования), посредством которых обеспечивается доступ                              | —  |

|     |               |   |
|-----|---------------|---|
| 1   | 2             | 3 |
| 10. | Иные сведения | — |

**4. Пояснения к сведениям об уточняемом земельном участке с кадастровым номером** 31:11:1205007:1314 :

|    |   |
|----|---|
| 1. | — |
|----|---|

**1. Сведения о характерных точках границ уточняемого земельного участка с кадастровым номером** 31:11:1205007:1274 :  
Система координат МСК-31 Зона № 1

| Обозначение характерных точек границ | Координаты, м  |   |  |              | Метод определения координат | Формулы, примененные для расчета средней квадратической погрешности определения координат характерных точек границ (Mt), с подставленными в такие формулы значениями и итоговые (вычисленные) значения Mt, м | Описание закрепления точки |
|--------------------------------------|--|---|--|--------------|-----------------------------|--|----------------------------|
|                                      | содержатся в Едином государственном реестре недвижимости |   | определены в результате выполнения комплексных кадастровых работ |              |                             |  |                            |
|                                      | X  | Y | X  | Y            |                             |  |                            |
| 1                                    | 2  | 3 | 4  | 5            | 6                           | 7  | 8                          |
| 4329                                 | —  | — | 415 922,26   | 1 269 453,34 | —                           | —  | —                          |
| 4328                                 | —  | — | 415 891,65   | 1 269 462,14 |                             |  |                            |
| 4337                                 | —  | — | 415 888,75   | 1 269 444,94 |                             |  |                            |
| 4338                                 | —  | — | 415 910,37   | 1 269 438,32 |                             |  |                            |
| 4339                                 | —  | — | 415 916,31   | 1 269 436,36 |                             |  |                            |
| 4329                                 | —  | — | 415 922,26   | 1 269 453,34 |                             |  |                            |

**2. Сведения о частях границ уточняемого земельного участка с кадастровым номером** 31:11:1205007:1274 :

| Обозначение части границ |       | Горизонтальное проложение (S), м | Описание прохождения части границ | Сведения о согласовании местоположения границ (согласовано/спорное) |
|--------------------------|-------|----------------------------------|-----------------------------------|---|
| от т.                    | до т. |                                  |                                   |   |
| 1                        | 2     | 3                                | 4                                 | 5   |
| 4329                     | 4328  | 31,85                            | —                                 | согласовано   |
| 4328                     | 4337  | 17,44                            |                                   |   |
| 4337                     | 4338  | 22,61                            |                                   |   |
| 4338                     | 4339  | 6,26                             |                                   |   |
| 4339                     | 4329  | 17,99                            |                                   |   |
|                          |       |                                  |                                   |   |

**3. Сведения о характеристиках уточняемого земельного участка с кадастровым номером** 31:11:1205007:1274 :

| № п/п | Наименование характеристики земельного участка | Значение характеристики |
|-------|--|-------------------------|
| 1     | 2  | 3                       |
|       |  |                         |

| 1   | 2  | 3   |
|---|--|---|
| 1.  | Адрес земельного участка   | —   |
| 1.1.  | Сведения о местоположении земельного участка (при отсутствии адреса) в структурированном в соответствии с федеральной информационной адресной системой виде      |   |
| 1.2.  | Дополнительные сведения о местоположении земельного участка  | Местоположение установлено относительно ориентира, расположенного в границах участка. Почтовый адрес ориентира: обл. Белгородская, р-н Ракитянский, п. Пролетарский, ул. Ленина, 107. |
| 2.  | Площадь земельного участка $\pm$ величина погрешности определения (вычисления) площади ( $P \pm \Delta P$ ), м <sup>2</sup>                                      | 534 $\pm$ 8,00  |
| 3.  | Формула, примененная для вычисления предельной погрешности определения площади земельного участка, с подставленными значениями и итоговые (вычисленные) значения | $3,5 * 0,10 * \sqrt{(534,00)} = 8$  |
| 4.  | Площадь земельного участка согласно сведениям Единого государственного реестра недвижимости (Ркад), м <sup>2</sup>   | 534,00  |
| 5.  | Оценка расхождения P и Ркад ( $P - P_{кад}$ ), м <sup>2</sup>  | 0   |
| 6.  | Предельный минимальный и максимальный размеры земельного участка (Рмин и Рмакс), м <sup>2</sup>  | —<br>—  |
| 7.  | Вид (виды) разрешенного использования  | Для ведения личного подсобного хозяйства  |
| 7.1.  | Дополнительные сведения об использовании земельного участка  | —   |
| 8.  | Кадастровый или иной государственный учетный номер (инвентарный) здания, сооружения, объекта незавершенного строительства, расположенного на земельном участке   | 31:11:1205007:1713  |
| 9.  | Сведения о земельных участках (землях общего пользования, территории общего пользования), посредством которых обеспечивается доступ                              | —   |
| 10.   | Иные сведения  | —   |
| <b>4. Пояснения к сведениям об уточняемом земельном участке с кадастровым номером</b> |  | <b>31:11:1205007:1274</b> :   |
| 1.  |  | —   |

**1. Сведения о характерных точках границ уточняемого земельного участка с кадастровым номером** 31:11:1205007:143 :  
 Система координат МСК-31 Зона № 1

| Обозначение характерных точек границ | Координаты, м  |   |  |              | Метод определения координат | Формулы, примененные для расчета средней квадратической погрешности определения координат характерных точек границ (Mt), с подставленными в такие формулы значениями и итоговые (вычисленные) значения Mt, м | Описание закрепления точки |
|--------------------------------------|--|---|--|--------------|-----------------------------|--|----------------------------|
|                                      | содержатся в Едином государственном реестре недвижимости |   | определены в результате выполнения комплексных кадастровых работ |              |                             |  |                            |
|                                      | X  | Y | X  | Y            |                             |  |                            |
| 1                                    | 2  | 3 | 4  | 5            | 6                           | 7  | 8                          |
| 4779                                 | —  | — | 415 850,13   | 1 269 814,12 | —                           | —  | —                          |
| 4780                                 | —  | — | 415 834,45   | 1 269 815,48 |                             |  |                            |
| 4781                                 | —  | — | 415 833,11   | 1 269 796,97 |                             |  |                            |
| 4782                                 | —  | — | 415 870,73   | 1 269 795,01 |                             |  |                            |
| 4783                                 | —  | — | 415 871,48   | 1 269 805,34 |                             |  |                            |
| 4784                                 | —  | — | 415 871,87   | 1 269 812,73 |                             |  |                            |
| 4779                                 | —  | — | 415 850,13   | 1 269 814,12 |                             |  |                            |

**2. Сведения о частях границ уточняемого земельного участка с кадастровым номером** 31:11:1205007:143 :

| Обозначение части границ |       | Горизонтальное проложение (S), м | Описание прохождения части границ | Сведения о согласовании местоположения границ (согласовано/спорное) |
|--------------------------|-------|----------------------------------|-----------------------------------|---|
| от т.                    | до т. |                                  |                                   |   |
| 1                        | 2     | 3                                | 4                                 | 5   |
| 4779                     | 4780  | 15,74                            | —                                 | согласовано   |
| 4780                     | 4781  | 18,56                            |                                   |   |
| 4781                     | 4782  | 37,67                            |                                   |   |
| 4782                     | 4783  | 10,36                            |                                   |   |
| 4783                     | 4784  | 7,40                             |                                   |   |
| 4784                     | 4779  | 21,78                            |                                   |   |

**3. Сведения о характеристиках уточняемого земельного участка с кадастровым номером** 31:11:1205007:143 :

| № п/п | Наименование характеристики земельного участка | Значение характеристики |
|-------|--|-------------------------|
| 1     | 2  | 3                       |
|       |  |                         |



| 1   | 2  | 3  |
|---|--|--|
| 1.  | Адрес земельного участка   | —  |
| 1.1.  | Сведения о местоположении земельного участка (при отсутствии адреса) в структурированном в соответствии с федеральной информационной адресной системой виде      |  |
| 1.2.  | Дополнительные сведения о местоположении земельного участка  | Белгородская область, р-н Ракитянский, п. Пролетарский, ул. Победа, 97 |
| 2.  | Площадь земельного участка ± величина погрешности определения (вычисления) площади ( $P \pm \Delta P$ ), м <sup>2</sup>  | 679 ± 9,00   |
| 3.  | Формула, примененная для вычисления предельной погрешности определения площади земельного участка, с подставленными значениями и итоговые (вычисленные) значения | $3,5 * 0,10 * \sqrt{(679,00)} = 9$                                     |
| 4.  | Площадь земельного участка согласно сведениям Единого государственного реестра недвижимости (Ркад), м <sup>2</sup>   | 679,00   |
| 5.  | Оценка расхождения Р и Ркад ( $P - P_{кад}$ ), м <sup>2</sup>  | 0  |
| 6.  | Предельный минимальный и максимальный размеры земельного участка (Рмин и Рмакс), м <sup>2</sup>  | —<br>—   |
| 7.  | Вид (виды) разрешенного использования  | Для ведения личного подсобного хозяйства                               |
| 7.1.  | Дополнительные сведения об использовании земельного участка  | —  |
| 8.  | Кадастровый или иной государственный учетный номер (инвентарный) здания, сооружения, объекта незавершенного строительства, расположенного на земельном участке   | 31:11:1205001:1155   |
| 9.  | Сведения о земельных участках (землях общего пользования, территории общего пользования), посредством которых обеспечивается доступ                              | —  |
| 10.   | Иные сведения  | —  |
| <b>4. Пояснения к сведениям об уточняемом земельном участке с кадастровым номером</b> |  | <b>31:11:1205007:143</b> :   |
| 1.  |  | —  |

**1. Сведения о характерных точках границ уточняемого земельного участка с кадастровым номером** 31:11:1205007:16 :  
 Система координат МСК-31 Зона № 1

| Обозначение характерных точек границ | Координаты, м  |   |  |              | Метод определения координат | Формулы, примененные для расчета средней квадратической погрешности определения координат характерных точек границ (Mt), с подставленными в такие формулы значениями и итоговые (вычисленные) значения Mt, м | Описание закрепления точки |
|--------------------------------------|--|---|--|--------------|-----------------------------|--|----------------------------|
|                                      | содержатся в Едином государственном реестре недвижимости |   | определены в результате выполнения комплексных кадастровых работ |              |                             |  |                            |
|                                      | X  | Y | X  | Y            |                             |  |                            |
| 1                                    | 2  | 3 | 4  | 5            | 6                           | 7  | 8                          |
| 4125                                 | —  | — | 415 778,42   | 1 269 801,83 | —                           | —  | —                          |
| 4126                                 | —  | — | 415 779,21   | 1 269 809,81 |                             |  |                            |
| 4127                                 | —  | — | 415 779,75   | 1 269 819,47 |                             |  |                            |
| 4128                                 | —  | — | 415 737,03   | 1 269 823,17 |                             |  |                            |
| 4129                                 | —  | — | 415 735,62   | 1 269 805,78 |                             |  |                            |
| 4125                                 | —  | — | 415 778,42   | 1 269 801,83 |                             |  |                            |

**2. Сведения о частях границ уточняемого земельного участка с кадастровым номером** 31:11:1205007:16 :

| Обозначение части границ |       | Горизонтальное проложение (S), м | Описание прохождения части границ | Сведения о согласовании местоположения границ (согласовано/спорное) |
|--------------------------|-------|----------------------------------|-----------------------------------|---|
| от т.                    | до т. |                                  |                                   |   |
| 1                        | 2     | 3                                | 4                                 | 5   |
| 4125                     | 4126  | 8,02                             | —                                 | согласовано   |
| 4126                     | 4127  | 9,68                             |                                   |   |
| 4127                     | 4128  | 42,88                            |                                   |   |
| 4128                     | 4129  | 17,45                            |                                   |   |
| 4129                     | 4125  | 42,98                            |                                   |   |

**3. Сведения о характеристиках уточняемого земельного участка с кадастровым номером** 31:11:1205007:16 :

| № п/п | Наименование характеристики земельного участка | Значение характеристики |
|-------|--|-------------------------|
| 1     | 2  | 3                       |
| 1     | 2  | 3                       |

| 1   | 2  | 3  |
|---|--|--|
| 1.  | Адрес земельного участка   | —  |
| 1.1.  | Сведения о местоположении земельного участка (при отсутствии адреса) в структурированном в соответствии с федеральной информационной адресной системой виде      |  |
| 1.2.  | Дополнительные сведения о местоположении земельного участка  | Местоположение установлено относительно ориентира, расположенного в границах участка. Почтовый адрес ориентира: обл. Белгородская, р-н Ракитянский, п. Пролетарский, ул. Красноармейская, дом 107. |
| 2.  | Площадь земельного участка $\pm$ величина погрешности определения (вычисления) площади ( $P \pm \Delta P$ ), м <sup>2</sup>                                      | 756 $\pm$ 10,00  |
| 3.  | Формула, примененная для вычисления предельной погрешности определения площади земельного участка, с подставленными значениями и итоговые (вычисленные) значения | $3,5 * 0,10 * \sqrt{(756,00)} = 10$  |
| 4.  | Площадь земельного участка согласно сведениям Единого государственного реестра недвижимости (Ркад), м <sup>2</sup>   | 757,00   |
| 5.  | Оценка расхождения P и Ркад ( $P - P_{кад}$ ), м <sup>2</sup>  | 1  |
| 6.  | Предельный минимальный и максимальный размеры земельного участка (Рмин и Рмакс), м <sup>2</sup>  | —<br>—   |
| 7.  | Вид (виды) разрешенного использования  | Для ведения личного подсобного хозяйства   |
| 7.1.  | Дополнительные сведения об использовании земельного участка  | —  |
| 8.  | Кадастровый или иной государственный учетный номер (инвентарный) здания, сооружения, объекта незавершенного строительства, расположенного на земельном участке   | 31:11:1205007:1389   |
| 9.  | Сведения о земельных участках (землях общего пользования, территории общего пользования), посредством которых обеспечивается доступ                              | —  |
| 10.   | Иные сведения  | —  |
| <b>4. Пояснения к сведениям об уточняемом земельном участке с кадастровым номером</b> |  | <b>31:11:1205007:16</b> :  |
| 1.  |  | —  |

**1. Сведения о характерных точках границ уточняемого земельного участка с кадастровым номером** 31:11:1205007:18 :  
 Система координат МСК-31 Зона № 1

| Обозначение характерных точек границ | Координаты, м  |   |  |              | Метод определения координат | Формулы, примененные для расчета средней квадратической погрешности определения координат характерных точек границ (Mt), с подставленными в такие формулы значениями и итоговые (вычисленные) значения Mt, м | Описание закрепления точки |
|--------------------------------------|--|---|--|--------------|-----------------------------|--|----------------------------|
|                                      | содержатся в Едином государственном реестре недвижимости |   | определены в результате выполнения комплексных кадастровых работ |              |                             |  |                            |
|                                      | X  | Y | X  | Y            |                             |  |                            |
| 1                                    | 2  | 3 | 4  | 5            | 6                           | 7  | 8                          |
| 4775                                 | —  | — | 415 878,31   | 1 269 902,13 | —                           | —  | —                          |
| 4776                                 | —  | — | 415 842,81   | 1 269 905,36 |                             |  |                            |
| 4770                                 | —  | — | 415 841,43   | 1 269 885,69 |                             |  |                            |
| 4774                                 | —  | — | 415 877,03   | 1 269 882,26 |                             |  |                            |
| 4775                                 | —  | — | 415 878,31   | 1 269 902,13 |                             |  |                            |

**2. Сведения о частях границ уточняемого земельного участка с кадастровым номером** 31:11:1205007:18 :

| Обозначение части границ |       | Горизонтальное проложение (S), м | Описание прохождения части границ | Сведения о согласовании местоположения границ (согласовано/спорное) |
|--------------------------|-------|----------------------------------|-----------------------------------|---|
| от т.                    | до т. |                                  |                                   |   |
| 1                        | 2     | 3                                | 4                                 | 5   |
| 4775                     | 4776  | 35,65                            | —                                 | согласовано   |
| 4776                     | 4770  | 19,72                            |                                   |   |
| 4770                     | 4774  | 35,76                            |                                   |   |
| 4774                     | 4775  | 19,91                            |                                   |   |

**3. Сведения о характеристиках уточняемого земельного участка с кадастровым номером** 31:11:1205007:18 :

| № п/п | Наименование характеристики земельного участка  | Значение характеристики  |
|-------|---|--|
| 1     | 2   | 3  |
| 1.    | Адрес земельного участка  | —  |
| 1.1.  | Сведения о местоположении земельного участка (при отсутствии адреса) в структурированном в соответствии с федеральной информационной адресной системой виде |  |
| 1.2.  | Дополнительные сведения о местоположении земельного участка   | Белгородская область, р-н Ракитянский, п. Пролетарский, ул. Победа, дом 87 |



| 1    | 2 | 3 | 4          | 5            | 6 | 7 | 8 |
|------|---|---|------------|--------------|---|---|---|
| 4914 | — | — | 416 241,54 | 1 269 740,23 | — | — | — |
| 4905 | — | — | 416 244,04 | 1 269 765,27 |   |   |   |
| 4904 | — | — | 416 217,24 | 1 269 768,29 |   |   |   |
| 4913 | — | — | 416 193,66 | 1 269 769,68 |   |   |   |
| 3750 | — | — | 416 191,67 | 1 269 745,52 |   |   |   |
| 3769 | — | — | 416 196,17 | 1 269 745,06 |   |   |   |
| 4914 | — | — | 416 241,54 | 1 269 740,23 |   |   |   |

**2. Сведения о частях границ уточняемого земельного участка с кадастровым номером** 31:11:1205007:224 :

| Обозначение части границ |       | Горизонтальное проложение (S), м | Описание прохождения части границ | Сведения о согласовании местоположения границ (согласовано/спорное) |
|--------------------------|-------|----------------------------------|-----------------------------------|---|
| от т.                    | до т. |                                  |                                   |   |
| 1                        | 2     | 3                                | 4                                 | 5   |
| 4914                     | 4905  | 25,16                            | —                                 | согласовано   |
| 4905                     | 4904  | 26,97                            |                                   |   |
| 4904                     | 4913  | 23,62                            |                                   |   |
| 4913                     | 3750  | 24,24                            |                                   |   |
| 3750                     | 3769  | 4,52                             |                                   |   |
| 3769                     | 4914  | 45,63                            |                                   |   |

**3. Сведения о характеристиках уточняемого земельного участка с кадастровым номером** 31:11:1205007:224 :

| № п/п | Наименование характеристики земельного участка   | Значение характеристики  |
|-------|--|--|
| 1     | 2  | 3  |
| 1.    | Адрес земельного участка   | —  |
| 1.1.  | Сведения о местоположении земельного участка (при отсутствии адреса) в структурированном в соответствии с федеральной информационной адресной системой виде      |  |
| 1.2.  | Дополнительные сведения о местоположении земельного участка  | Местоположение установлено относительно ориентира, расположенного в границах участка. Почтовый адрес ориентира: обл. Белгородская, р-н Ракитянский, п. Пролетарский, ул. Пролетарская, 53. |
| 2.    | Площадь земельного участка ± величина погрешности определения (вычисления) площади ( $P \pm \Delta P$ ), м <sup>2</sup>  | 1 261 ± 12,00  |
| 3.    | Формула, примененная для вычисления предельной погрешности определения площади земельного участка, с подставленными значениями и итоговые (вычисленные) значения | $3,5 * 0,10 * \sqrt{(1\ 261,00)} = 12$   |

| 1    | 2  | 3  |
|------|--|--|
| 4.   | Площадь земельного участка согласно сведениям Единого государственного реестра недвижимости (Ркад), м <sup>2</sup>   | 1 354,00                                 |
| 5.   | Оценка расхождения Р и Ркад (Р - Ркад), м <sup>2</sup>   | 93                                       |
| 6.   | Предельный минимальный и максимальный размеры земельного участка (Рмин и Рмакс), м <sup>2</sup>  | —<br>—                                   |
| 7.   | Вид (виды) разрешенного использования  | Для ведения личного подсобного хозяйства |
| 7.1. | Дополнительные сведения об использовании земельного участка  | —  |
| 8.   | Кадастровый или иной государственный учетный номер (инвентарный) здания, сооружения, объекта незавершенного строительства, расположенного на земельном участке | 31:11:0101001:374                        |
| 9.   | Сведения о земельных участках (землях общего пользования, территории общего пользования), посредством которых обеспечивается доступ                            | —  |
| 10.  | Иные сведения  | —  |

**4. Пояснения к сведениям об уточняемом земельном участке с кадастровым номером** 31:11:1205007:224 :

|    |   |
|----|---|
| 1. | — |
|----|---|

**1. Сведения о характерных точках границ уточняемого земельного участка с кадастровым номером** 31:11:1205007:1717 :  
Система координат МСК-31 Зона № 1

| Обозначение характерных точек границ | Координаты, м  |   |  |              | Метод определения координат | Формулы, примененные для расчета средней квадратической погрешности определения координат характерных точек границ (Mt), с подставленными в такие формулы значениями и итоговые (вычисленные) значения Mt, м | Описание закрепления точки |
|--------------------------------------|--|---|--|--------------|-----------------------------|--|----------------------------|
|                                      | содержатся в Едином государственном реестре недвижимости |   | определены в результате выполнения комплексных кадастровых работ |              |                             |  |                            |
|                                      | X  | Y | X  | Y            |                             |  |                            |
| 1                                    | 2  | 3 | 4  | 5            | 6                           | 7  | 8                          |
| 5532                                 | —  | — | 416 344,32   | 1 268 979,98 | —                           | —  | —                          |
| 5535                                 | —  | — | 416 354,95   | 1 268 967,64 |                             |  |                            |
| 5536                                 | —  | — | 416 366,45   | 1 268 976,31 |                             |  |                            |
| 5537                                 | —  | — | 416 371,47   | 1 268 980,07 |                             |  |                            |
| 5538                                 | —  | — | 416 364,08   | 1 268 989,93 |                             |  |                            |
| 5539                                 | —  | — | 416 363,36   | 1 268 990,91 |                             |  |                            |
| 5540                                 | —  | — | 416 367,47   | 1 268 994,08 |                             |  |                            |

| 1    | 2 | 3 | 4          | 5            | 6 | 7 | 8 |
|------|---|---|------------|--------------|---|---|---|
| 5541 | — | — | 416 376,22 | 1 269 000,83 | — | — | — |
| 5542 | — | — | 416 389,76 | 1 269 011,75 |   |   |   |
| 5533 | — | — | 416 386,80 | 1 269 014,99 |   |   |   |
| 5532 | — | — | 416 344,32 | 1 268 979,98 |   |   |   |

**2. Сведения о частях границ уточняемого земельного участка с кадастровым номером** 31:11:1205007:1717 :

| Обозначение части границ |       | Горизонтальное проложение (S), м | Описание прохождения части границ | Сведения о согласовании местоположения границ (согласовано/спорное) |
|--------------------------|-------|----------------------------------|-----------------------------------|---|
| от т.                    | до т. |                                  |                                   |   |
| 1                        | 2     | 3                                | 4                                 | 5   |
| 5532                     | 5535  | 16,29                            | —                                 | согласовано   |
| 5535                     | 5536  | 14,40                            |                                   |   |
| 5536                     | 5537  | 6,27                             |                                   |   |
| 5537                     | 5538  | 12,32                            |                                   |   |
| 5538                     | 5539  | 1,22                             |                                   |   |
| 5539                     | 5540  | 5,19                             |                                   |   |
| 5540                     | 5541  | 11,05                            |                                   |   |
| 5541                     | 5542  | 17,39                            |                                   |   |
| 5542                     | 5533  | 4,39                             |                                   |   |
| 5533                     | 5532  | 55,05                            |                                   |   |

**3. Сведения о характеристиках уточняемого земельного участка с кадастровым номером** 31:11:1205007:1717 :

| № п/п | Наименование характеристики земельного участка   | Значение характеристики   |
|-------|--|---|
| 1     | 2  | 3   |
| 1.    | Адрес земельного участка   | —   |
| 1.1.  | Сведения о местоположении земельного участка (при отсутствии адреса) в структурированном в соответствии с федеральной информационной адресной системой виде      |   |
| 1.2.  | Дополнительные сведения о местоположении земельного участка  | Белгородская обл., р-н Ракитянский, п. Пролетарский, ул. Садовая, 175 |
| 2.    | Площадь земельного участка ± величина погрешности определения (вычисления) площади ( $P \pm \Delta P$ ), м <sup>2</sup>  | 493 ± 8,00  |
| 3.    | Формула, примененная для вычисления предельной погрешности определения площади земельного участка, с подставленными значениями и итоговые (вычисленные) значения | $3,5*0,10*\sqrt{(493,00)} = 8$  |



| 1    | 2  | 3  |
|------|--|--|
| 4.   | Площадь земельного участка согласно сведениям Единого государственного реестра недвижимости (Ркад), м <sup>2</sup>   | 493,00                                   |
| 5.   | Оценка расхождения Р и Ркад (Р - Ркад), м <sup>2</sup>   | 0  |
| 6.   | Предельный минимальный и максимальный размеры земельного участка (Рмин и Рмакс), м <sup>2</sup>  | —<br>—                                   |
| 7.   | Вид (виды) разрешенного использования  | Для ведения личного подсобного хозяйства |
| 7.1. | Дополнительные сведения об использовании земельного участка  | —  |
| 8.   | Кадастровый или иной государственный учетный номер (инвентарный) здания, сооружения, объекта незавершенного строительства, расположенного на земельном участке | 31:11:1205007:1744                       |
| 9.   | Сведения о земельных участках (землях общего пользования, территории общего пользования), посредством которых обеспечивается доступ                            | —  |
| 10.  | Иные сведения  | —  |

**4. Пояснения к сведениям об уточняемом земельном участке с кадастровым номером** 31:11:1205007:1717 :

|    |   |
|----|---|
| 1. | — |
|----|---|

**1. Сведения о характерных точках границ уточняемого земельного участка с кадастровым номером** 31:11:1205007:2 :  
Система координат МСК-31 Зона № 1

| Обозначение характерных точек границ | Координаты, м  |   |  |              | Метод определения координат | Формулы, примененные для расчета средней квадратической погрешности определения координат характерных точек границ (Mt), с подставленными в такие формулы значениями и итоговые (вычисленные) значения Mt, м | Описание закрепления точки |
|--------------------------------------|--|---|--|--------------|-----------------------------|--|----------------------------|
|                                      | содержатся в Едином государственном реестре недвижимости |   | определены в результате выполнения комплексных кадастровых работ |              |                             |  |                            |
|                                      | X  | Y | X  | Y            |                             |  |                            |
| 1                                    | 2  | 3 | 4  | 5            | 6                           | 7  | 8                          |
| 3710                                 | —  | — | 416 201,41   | 1 269 924,88 | —                           | —  | —                          |
| 3711                                 | —  | — | 416 201,81   | 1 269 934,07 |                             |  |                            |
| 3712                                 | —  | — | 416 203,08   | 1 269 944,69 |                             |  |                            |
| 3713                                 | —  | — | 416 170,64   | 1 269 946,36 |                             |  |                            |
| 3714                                 | —  | — | 416 169,39   | 1 269 926,14 |                             |  |                            |
| 3710                                 | —  | — | 416 201,41   | 1 269 924,88 |                             |  |                            |

**2. Сведения о частях границ уточняемого земельного участка с кадастровым номером** 31:11:1205007:2 :

| Обозначение части границ |       | Горизонтальное проложение (S), м | Описание прохождения части границ | Сведения о согласовании местоположения границ (согласовано/спорное) |
|--------------------------|-------|----------------------------------|-----------------------------------|---|
| от т.                    | до т. |                                  |                                   |   |
| 1                        | 2     | 3                                | 4                                 | 5   |
| 3710                     | 3711  | 9,20                             | —                                 | согласовано   |
| 3711                     | 3712  | 10,70                            |                                   |   |
| 3712                     | 3713  | 32,48                            |                                   |   |
| 3713                     | 3714  | 20,26                            |                                   |   |
| 3714                     | 3710  | 32,04                            |                                   |   |

**3. Сведения о характеристиках уточняемого земельного участка с кадастровым номером** 31:11:1205007:2 :

| № п/п | Наименование характеристики земельного участка   | Значение характеристики   |
|-------|--|---|
| 1     | 2  | 3   |
| 1.    | Адрес земельного участка   | —   |
| 1.1.  | Сведения о местоположении земельного участка (при отсутствии адреса) в структурированном в соответствии с федеральной информационной адресной системой виде      |   |
| 1.2.  | Дополнительные сведения о местоположении земельного участка  | Белгородская область, р-н Ракитянский, п. Пролетарский, ул. Жукова, д. 13 |
| 2.    | Площадь земельного участка ± величина погрешности определения (вычисления) площади ( $P \pm \Delta P$ ), м <sup>2</sup>  | 644 ± 9,00  |
| 3.    | Формула, примененная для вычисления предельной погрешности определения площади земельного участка, с подставленными значениями и итоговые (вычисленные) значения | $3,5 * 0,10 * \sqrt{(644,00)} = 9$  |
| 4.    | Площадь земельного участка согласно сведениям Единого государственного реестра недвижимости (Ркад), м <sup>2</sup>   | 671,00  |
| 5.    | Оценка расхождения Р и Ркад ( $P - P_{кад}$ ), м <sup>2</sup>  | 27  |
| 6.    | Предельный минимальный и максимальный размеры земельного участка (Рмин и Рмакс), м <sup>2</sup>  | —<br>—  |
| 7.    | Вид (виды) разрешенного использования  | Для ведения личного подсобного хозяйства                                  |
| 7.1.  | Дополнительные сведения об использовании земельного участка  | —   |
| 8.    | Кадастровый или иной государственный учетный номер (инвентарный) здания, сооружения, объекта незавершенного строительства, расположенного на земельном участке   | 31:11:1205007:1328  |

|     |   |   |
|-----|---|---|
| 1   | 2   | 3 |
| 9.  | Сведения о земельных участках (землях общего пользования, территории общего пользования), посредством которых обеспечивается доступ | — |
| 10. | Иные сведения   | — |

**4. Пояснения к сведениям об уточняемом земельном участке с кадастровым номером 31:11:1205007:2 :**

|    |   |
|----|---|
| 1. | — |
|----|---|

**1. Сведения о характерных точках границ уточняемого земельного участка с кадастровым номером 31:11:1205007:222 :  
Система координат МСК-31 Зона № 1**

| Обозначение характерных точек границ | Координаты, м  |   |  |              | Метод определения координат | Формулы, примененные для расчета средней квадратической погрешности определения координат характерных точек границ (Mt), с подставленными в такие формулы значениями и итоговые (вычисленные) значения Mt, м | Описание закрепления точки |
|--------------------------------------|--|---|--|--------------|-----------------------------|--|----------------------------|
|                                      | содержатся в Едином государственном реестре недвижимости |   | определены в результате выполнения комплексных кадастровых работ |              |                             |  |                            |
|                                      | X  | Y | X  | Y            |                             |  |                            |
| 1                                    | 2  | 3 | 4  | 5            | 6                           | 7  | 8                          |
| 3745                                 | —  | — | 416 191,86   | 1 269 795,65 | —                           | —  | —                          |
| 4897                                 | —  | — | 416 193,15   | 1 269 795,59 |                             |  |                            |
| 4898                                 | —  | — | 416 219,07   | 1 269 793,57 |                             |  |                            |
| 4899                                 | —  | — | 416 219,11   | 1 269 794,07 |                             |  |                            |
| 4900                                 | —  | — | 416 245,94   | 1 269 791,47 |                             |  |                            |
| 4889                                 | —  | — | 416 247,87   | 1 269 816,40 |                             |  |                            |
| 4895                                 | —  | — | 416 192,26   | 1 269 818,67 |                             |  |                            |
| 3746                                 | —  | — | 416 191,94   | 1 269 802,87 |                             |  |                            |
| 3745                                 | —  | — | 416 191,86   | 1 269 795,65 |                             |  |                            |

**2. Сведения о частях границ уточняемого земельного участка с кадастровым номером 31:11:1205007:222 :**

| Обозначение части границ |       | Горизонтальное проложение (S), м | Описание прохождения части границ | Сведения о согласовании местоположения границ (согласовано/спорное) |
|--------------------------|-------|----------------------------------|-----------------------------------|---|
| от т.                    | до т. |                                  |                                   |   |
| 1                        | 2     | 3                                | 4                                 | 5   |
| 3745                     | 4897  | 1,29                             | —                                 | согласовано   |
| 4897                     | 4898  | 26,00                            |                                   |   |
| 4898                     | 4899  | 0,50                             |                                   |   |

| 1    | 2    | 3     | 4 | 5           |
|------|------|-------|---|-------------|
| 4899 | 4900 | 26,96 | — | согласовано |
| 4900 | 4889 | 25,00 |   |             |
| 4889 | 4895 | 55,66 |   |             |
| 4895 | 3746 | 15,80 |   |             |
| 3746 | 3745 | 7,22  |   |             |

**3. Сведения о характеристиках уточняемого земельного участка с кадастровым номером** 31:11:1205007:222 :

| № п/п | Наименование характеристики земельного участка   | Значение характеристики  |
|-------|--|--|
| 1     | 2  | 3  |
| 1.    | Адрес земельного участка   | —  |
| 1.1.  | Сведения о местоположении земельного участка (при отсутствии адреса) в структурированном в соответствии с федеральной информационной адресной системой виде      |  |
| 1.2.  | Дополнительные сведения о местоположении земельного участка  | Местоположение установлено относительно ориентира, расположенного в границах участка. Почтовый адрес ориентира: обл. Белгородская, р-н Ракитянский, п. Пролетарский, ул. Пролетарская, 51. |
| 2.    | Площадь земельного участка ± величина погрешности определения (вычисления) площади ( $P \pm \Delta P$ ), м <sup>2</sup>  | 1 311 ± 13,00  |
| 3.    | Формула, примененная для вычисления предельной погрешности определения площади земельного участка, с подставленными значениями и итоговые (вычисленные) значения | $3,5 * 0,10 * \sqrt{(1\ 311,00)} = 13$   |
| 4.    | Площадь земельного участка согласно сведениям Единого государственного реестра недвижимости (Ркад), м <sup>2</sup>   | 1 352,00   |
| 5.    | Оценка расхождения Р и Ркад ( $P - P_{кад}$ ), м <sup>2</sup>  | 41   |
| 6.    | Предельный минимальный и максимальный размеры земельного участка (Рмин и Рмакс), м <sup>2</sup>  | —<br>—   |
| 7.    | Вид (виды) разрешенного использования  | Для ведения личного подсобного хозяйства   |
| 7.1.  | Дополнительные сведения об использовании земельного участка  | —  |
| 8.    | Кадастровый или иной государственный учетный номер (инвентарный) здания, сооружения, объекта незавершенного строительства, расположенного на земельном участке   | 31:11:1205007:2386; 31:11:1205007:2387; 31:11:1205006:653; 31:11:1205006:662   |
| 9.    | Сведения о земельных участках (землях общего пользования, территории общего пользования), посредством которых обеспечивается доступ                              | —  |
| 10.   | Иные сведения  | —  |

**4. Пояснения к сведениям об уточняемом земельном участке с кадастровым номером** 31:11:1205007:222 :

1. —

**1. Сведения о характерных точках границ уточняемого земельного участка с кадастровым номером** 31:11:1205007:2211 :

Система координат МСК-31 Зона № 1

| Обозначение характерных точек границ | Координаты, м  |   |  |              | Метод определения координат | Формулы, примененные для расчета средней квадратической погрешности определения координат характерных точек границ (Mt), с подставленными в такие формулы значениями и итоговые (вычисленные) значения Mt, м | Описание закрепления точки |
|--------------------------------------|--|---|--|--------------|-----------------------------|--|----------------------------|
|                                      | содержатся в Едином государственном реестре недвижимости |   | определены в результате выполнения комплексных кадастровых работ |              |                             |  |                            |
|                                      | X  | Y | X  | Y            |                             |  |                            |
| 1                                    | 2  | 3 | 4  | 5            | 6                           | 7  | 8                          |
| 5382                                 | —  | — | 416 143,55   | 1 269 578,70 | —                           | —  | —                          |
| 5388                                 | —  | — | 416 145,56   | 1 269 598,33 |                             |  |                            |
| 5389                                 | —  | — | 416 083,99   | 1 269 605,24 |                             |  |                            |
| 5383                                 | —  | — | 416 082,64   | 1 269 587,21 |                             |  |                            |
| 5382                                 | —  | — | 416 143,55   | 1 269 578,70 |                             |  |                            |

**2. Сведения о частях границ уточняемого земельного участка с кадастровым номером** 31:11:1205007:2211 :

| Обозначение части границ |       | Горизонтальное проложение (S), м | Описание прохождения части границ | Сведения о согласовании местоположения границ (согласовано/спорное) |
|--------------------------|-------|----------------------------------|-----------------------------------|---|
| от т.                    | до т. |                                  |                                   |   |
| 1                        | 2     | 3                                | 4                                 | 5   |
| 5382                     | 5388  | 19,73                            | —                                 | согласовано   |
| 5388                     | 5389  | 61,96                            |                                   |   |
| 5389                     | 5383  | 18,08                            |                                   |   |
| 5383                     | 5382  | 61,50                            |                                   |   |

**3. Сведения о характеристиках уточняемого земельного участка с кадастровым номером** 31:11:1205007:2211 :

| № п/п | Наименование характеристики земельного участка | Значение характеристики |
|-------|--|-------------------------|
| 1     | 2  | 3                       |
| 1     | 2  | 3                       |

| 1   | 2  | 3  |
|---|--|--|
| 1.  | Адрес земельного участка   | —  |
| 1.1.  | Сведения о местоположении земельного участка (при отсутствии адреса) в структурированном в соответствии с федеральной информационной адресной системой виде      |  |
| 1.2.  | Дополнительные сведения о местоположении земельного участка  | Белгородская область, р-н Ракитянский, п. Пролетарский, ул Садовая, д. 107 |
| 2.  | Площадь земельного участка ± величина погрешности определения (вычисления) площади ( $P \pm \Delta P$ ), м <sup>2</sup>  | 1 166 ± 12,00  |
| 3.  | Формула, примененная для вычисления предельной погрешности определения площади земельного участка, с подставленными значениями и итоговые (вычисленные) значения | $3,5*0,10*\sqrt{(1\ 166,00)} = 12$   |
| 4.  | Площадь земельного участка согласно сведениям Единого государственного реестра недвижимости (Ркад), м <sup>2</sup>   | 1 166,00   |
| 5.  | Оценка расхождения Р и Ркад ( $P - P_{кад}$ ), м <sup>2</sup>  | 0  |
| 6.  | Предельный минимальный и максимальный размеры земельного участка ( $P_{мин}$ и $P_{макс}$ ), м <sup>2</sup>  | —<br>—   |
| 7.  | Вид (виды) разрешенного использования  | Для ведения личного подсобного хозяйства                                   |
| 7.1.  | Дополнительные сведения об использовании земельного участка  | —  |
| 8.  | Кадастровый или иной государственный учетный номер (инвентарный) здания, сооружения, объекта незавершенного строительства, расположенного на земельном участке   | 31:11:1205001:1484   |
| 9.  | Сведения о земельных участках (землях общего пользования, территории общего пользования), посредством которых обеспечивается доступ                              | —  |
| 10.   | Иные сведения  | —  |
| <b>4. Пояснения к сведениям об уточняемом земельном участке с кадастровым номером</b> |  | <b>31:11:1205007:2211</b> :  |
| 1.  |  | —  |

**1. Сведения о характерных точках границ уточняемого земельного участка с кадастровым номером** 31:11:1205007:23 :  
 Система координат МСК-31 Зона № 1

| Обозначение характерных точек границ | Координаты, м  |   |  |              | Метод определения координат | Формулы, примененные для расчета средней квадратической погрешности определения координат характерных точек границ (Mt), с подставленными в такие формулы значениями и итоговые (вычисленные) значения Mt, м | Описание закрепления точки |
|--------------------------------------|--|---|--|--------------|-----------------------------|--|----------------------------|
|                                      | содержатся в Едином государственном реестре недвижимости |   | определены в результате выполнения комплексных кадастровых работ |              |                             |  |                            |
|                                      | X  | Y | X  | Y            |                             |  |                            |
| 1                                    | 2  | 3 | 4  | 5            | 6                           | 7  | 8                          |
| 5197                                 | —  | — | 416 075,66   | 1 269 862,53 | —                           | —  | —                          |
| 5198                                 | —  | — | 416 076,72   | 1 269 883,94 |                             |  |                            |
| 5199                                 | —  | — | 416 030,09   | 1 269 887,27 |                             |  |                            |
| 5200                                 | —  | — | 416 028,82   | 1 269 864,93 |                             |  |                            |
| 5197                                 | —  | — | 416 075,66   | 1 269 862,53 |                             |  |                            |

**2. Сведения о частях границ уточняемого земельного участка с кадастровым номером** 31:11:1205007:23 :

| Обозначение части границ |       | Горизонтальное проложение (S), м | Описание прохождения части границ | Сведения о согласовании местоположения границ (согласовано/спорное) |
|--------------------------|-------|----------------------------------|-----------------------------------|---|
| от т.                    | до т. |                                  |                                   |   |
| 1                        | 2     | 3                                | 4                                 | 5   |
| 5197                     | 5198  | 21,44                            | —                                 | согласовано   |
| 5198                     | 5199  | 46,75                            |                                   |   |
| 5199                     | 5200  | 22,38                            |                                   |   |
| 5200                     | 5197  | 46,90                            |                                   |   |

**3. Сведения о характеристиках уточняемого земельного участка с кадастровым номером** 31:11:1205007:23 :

| № п/п | Наименование характеристики земельного участка  | Значение характеристики   |
|-------|---|---|
| 1     | 2   | 3   |
| 1.    | Адрес земельного участка  | —   |
| 1.1.  | Сведения о местоположении земельного участка (при отсутствии адреса) в структурированном в соответствии с федеральной информационной адресной системой виде |   |
| 1.2.  | Дополнительные сведения о местоположении земельного участка   | Местоположение установлено относительно ориентира, расположенного в границах участка. Почтовый адрес ориентира: обл. Белгородская, р-н Ракитянский, п. Пролетарский, ул. Садовая, дом 78. |

| 1    | 2  | 3  |
|------|--|--|
| 2.   | Площадь земельного участка ± величина погрешности определения (вычисления) площади ( $P \pm \Delta P$ ), м <sup>2</sup>  | 1 026 ± 11,00                            |
| 3.   | Формула, примененная для вычисления предельной погрешности определения площади земельного участка, с подставленными значениями и итоговые (вычисленные) значения | $3,5 * 0,10 * \sqrt{(1\ 026,00)} = 11$   |
| 4.   | Площадь земельного участка согласно сведениям Единого государственного реестра недвижимости (Ркад), м <sup>2</sup>   | 1 026,00                                 |
| 5.   | Оценка расхождения P и Ркад ( $P - P_{кад}$ ), м <sup>2</sup>  | 0  |
| 6.   | Предельный минимальный и максимальный размеры земельного участка (Рмин и Рмакс), м <sup>2</sup>  | —<br>—                                   |
| 7.   | Вид (виды) разрешенного использования  | Для ведения личного подсобного хозяйства |
| 7.1. | Дополнительные сведения об использовании земельного участка  | —  |
| 8.   | Кадастровый или иной государственный учетный номер (инвентарный) здания, сооружения, объекта незавершенного строительства, расположенного на земельном участке   | 31:11:1205007:1349                       |
| 9.   | Сведения о земельных участках (землях общего пользования, территории общего пользования), посредством которых обеспечивается доступ                              | —  |
| 10.  | Иные сведения  | —  |

**4. Пояснения к сведениям об уточняемом земельном участке с кадастровым номером** 31:11:1205007:23 :

1. —

**1. Сведения о характерных точках границ уточняемого земельного участка с кадастровым номером** 31:11:1205007:233 :

Система координат МСК-31 Зона № 1

| Обозначение характерных точек границ | Координаты, м  |   |  |              | Метод определения координат | Формулы, примененные для расчета средней квадратической погрешности определения координат характерных точек границ (Mt), с подставленными в такие формулы значениями и итоговые (вычисленные) значения Mt, м | Описание закрепления точки |
|--------------------------------------|--|---|--|--------------|-----------------------------|--|----------------------------|
|                                      | содержатся в Едином государственном реестре недвижимости |   | определены в результате выполнения комплексных кадастровых работ |              |                             |  |                            |
|                                      | X  | Y | X  | Y            |                             |  |                            |
| 1                                    | 2  | 3 | 4  | 5            | 6                           | 7  | 8                          |
| 4997                                 | —  | — | 416 268,64   | 1 269 328,83 | —                           | —  | —                          |



| 1    | 2 | 3 | 4          | 5            | 6 | 7 | 8 |
|------|---|---|------------|--------------|---|---|---|
| 4998 | — | — | 416 253,27 | 1 269 350,07 | — | — | — |
| 4999 | — | — | 416 234,80 | 1 269 335,93 |   |   |   |
| 5000 | — | — | 416 238,52 | 1 269 331,98 |   |   |   |
| 5001 | — | — | 416 250,82 | 1 269 317,58 |   |   |   |
| 4997 | — | — | 416 268,64 | 1 269 328,83 |   |   |   |

**2. Сведения о частях границ уточняемого земельного участка с кадастровым номером** 31:11:1205007:233 :

| Обозначение части границ |       | Горизонтальное проложение (S), м | Описание прохождения части границ | Сведения о согласовании местоположения границ (согласовано/спорное) |
|--------------------------|-------|----------------------------------|-----------------------------------|---|
| от т.                    | до т. |                                  |                                   |   |
| 1                        | 2     | 3                                | 4                                 | 5   |
| 4997                     | 4998  | 26,22                            | —                                 | согласовано   |
| 4998                     | 4999  | 23,26                            |                                   |   |
| 4999                     | 5000  | 5,43                             |                                   |   |
| 5000                     | 5001  | 18,94                            |                                   |   |
| 5001                     | 4997  | 21,07                            |                                   |   |

**3. Сведения о характеристиках уточняемого земельного участка с кадастровым номером** 31:11:1205007:233 :

| № п/п | Наименование характеристики земельного участка   | Значение характеристики  |
|-------|--|--|
| 1     | 2  | 3  |
| 1.    | Адрес земельного участка   | —  |
| 1.1.  | Сведения о местоположении земельного участка (при отсутствии адреса) в структурированном в соответствии с федеральной информационной адресной системой виде      |  |
| 1.2.  | Дополнительные сведения о местоположении земельного участка  | Местоположение установлено относительно ориентира, расположенного в границах участка. Почтовый адрес ориентира: обл. Белгородская, р-н Ракитянский, п. Пролетарский, ул. Пролетарская, дом 66 А. |
| 2.    | Площадь земельного участка ± величина погрешности определения (вычисления) площади ( $P \pm \Delta P$ ), м <sup>2</sup>  | 556 ± 8,00   |
| 3.    | Формула, примененная для вычисления предельной погрешности определения площади земельного участка, с подставленными значениями и итоговые (вычисленные) значения | $3,5 * 0,10 * \sqrt{(556,00)} = 8$   |
| 4.    | Площадь земельного участка согласно сведениям Единого государственного реестра недвижимости (Ркад), м <sup>2</sup>   | 556,00   |
| 5.    | Оценка расхождения Р и Ркад ( $P - P_{кад}$ ), м <sup>2</sup>  | 0  |

| 1    | 2  | 3  |
|------|--|--|
| 6.   | Предельный минимальный и максимальный размеры земельного участка (Рмин и Рмакс), м <sup>2</sup>  | —<br>—                                   |
| 7.   | Вид (виды) разрешенного использования  | Для ведения личного подсобного хозяйства |
| 7.1. | Дополнительные сведения об использовании земельного участка  | —  |
| 8.   | Кадастровый или иной государственный учетный номер (инвентарный) здания, сооружения, объекта незавершенного строительства, расположенного на земельном участке | 31:11:1205006:677                        |
| 9.   | Сведения о земельных участках (землях общего пользования, территории общего пользования), посредством которых обеспечивается доступ                            | —  |
| 10.  | Иные сведения  | —  |

**4. Пояснения к сведениям об уточняемом земельном участке с кадастровым номером** 31:11:1205007:233 :

|    |   |
|----|---|
| 1. | — |
|----|---|

**1. Сведения о характерных точках границ уточняемого земельного участка с кадастровым номером** 31:11:1205007:230 :  
Система координат МСК-31 Зона № 1

| Обозначение характерных точек границ | Координаты, м  |   |  |              | Метод определения координат | Формулы, примененные для расчета средней квадратической погрешности определения координат характерных точек границ (Mt), с подставленными в такие формулы значениями и итоговые (вычисленные) значения Mt, м | Описание закрепления точки |
|--------------------------------------|--|---|--|--------------|-----------------------------|--|----------------------------|
|                                      | содержатся в Едином государственном реестре недвижимости |   | определены в результате выполнения комплексных кадастровых работ |              |                             |  |                            |
|                                      | X  | Y | X  | Y            |                             |  |                            |
| 1                                    | 2  | 3 | 4  | 5            | 6                           | 7  | 8                          |
| 4979                                 | —  | — | 416 248,93   | 1 269 477,62 | —                           | —  | —                          |
| 4980                                 | —  | — | 416 246,11   | 1 269 493,10 |                             |  |                            |
| 4981                                 | —  | — | 416 193,99   | 1 269 505,43 |                             |  |                            |
| 4982                                 | —  | — | 416 185,67   | 1 269 507,51 |                             |  |                            |
| 4983                                 | —  | — | 416 181,99   | 1 269 493,66 |                             |  |                            |
| 4984                                 | —  | — | 416 197,84   | 1 269 489,11 |                             |  |                            |
| 4985                                 | —  | — | 416 216,14   | 1 269 484,09 |                             |  |                            |
| 4986                                 | —  | — | 416 224,15   | 1 269 481,89 |                             |  |                            |
| 4987                                 | —  | — | 416 229,28   | 1 269 480,44 |                             |  |                            |
| 4988                                 | —  | — | 416 237,35   | 1 269 478,39 |                             |  |                            |

|      |   |   |            |              |   |   |   |
|------|---|---|------------|--------------|---|---|---|
| 1    | 2 | 3 | 4          | 5            | 6 | 7 | 8 |
| 4979 | — | — | 416 248,93 | 1 269 477,62 | — | — | — |

**2. Сведения о частях границ уточняемого земельного участка с кадастровым номером 31:11:1205007:230 :**

| Обозначение части границ |       | Горизонтальное проложение (S), м | Описание прохождения части границ | Сведения о согласовании местоположения границ (согласовано/спорное) |
|--------------------------|-------|----------------------------------|-----------------------------------|---|
| от т.                    | до т. |                                  |                                   |   |
| 1                        | 2     | 3                                | 4                                 | 5   |
| 4979                     | 4980  | 15,73                            | —                                 | согласовано   |
| 4980                     | 4981  | 53,56                            |                                   |   |
| 4981                     | 4982  | 8,58                             |                                   |   |
| 4982                     | 4983  | 14,33                            |                                   |   |
| 4983                     | 4984  | 16,49                            |                                   |   |
| 4984                     | 4985  | 18,98                            |                                   |   |
| 4985                     | 4986  | 8,31                             |                                   |   |
| 4986                     | 4987  | 5,33                             |                                   |   |
| 4987                     | 4988  | 8,33                             |                                   |   |
| 4988                     | 4979  | 11,61                            |                                   |   |

**3. Сведения о характеристиках уточняемого земельного участка с кадастровым номером 31:11:1205007:230 :**

| № п/п | Наименование характеристики земельного участка   | Значение характеристики  |
|-------|--|--|
| 1     | 2  | 3  |
| 1.    | Адрес земельного участка   | —  |
| 1.1.  | Сведения о местоположении земельного участка (при отсутствии адреса) в структурированном в соответствии с федеральной информационной адресной системой виде      |  |
| 1.2.  | Дополнительные сведения о местоположении земельного участка  | Местоположение установлено относительно ориентира, расположенного в границах участка. Почтовый адрес ориентира: обл. Белгородская, р-н Ракитянский, п. Пролетарский, ул. Пролетарская, 62. |
| 2.    | Площадь земельного участка ± величина погрешности определения (вычисления) площади ( $P \pm \Delta P$ ), м <sup>2</sup>  | 1 012 ± 11,00  |
| 3.    | Формула, примененная для вычисления предельной погрешности определения площади земельного участка, с подставленными значениями и итоговые (вычисленные) значения | $3,5 * 0,10 * \sqrt{(1\ 012,00)} = 11$   |
| 4.    | Площадь земельного участка согласно сведениям Единого государственного реестра недвижимости (Ркад), м <sup>2</sup>   | 1 012,00   |
| 5.    | Оценка расхождения P и Ркад ( $P - P_{кад}$ ), м <sup>2</sup>  | 0  |

| 1    | 2  | 3  |
|------|--|--|
| 6.   | Предельный минимальный и максимальный размеры земельного участка (Рмин и Рмакс), м <sup>2</sup>  | —<br>—                                   |
| 7.   | Вид (виды) разрешенного использования  | Для ведения личного подсобного хозяйства |
| 7.1. | Дополнительные сведения об использовании земельного участка  | —  |
| 8.   | Кадастровый или иной государственный учетный номер (инвентарный) здания, сооружения, объекта незавершенного строительства, расположенного на земельном участке | 31:11:1205006:595                        |
| 9.   | Сведения о земельных участках (землях общего пользования, территории общего пользования), посредством которых обеспечивается доступ                            | —  |
| 10.  | Иные сведения  | —  |

**4. Пояснения к сведениям об уточняемом земельном участке с кадастровым номером** 31:11:1205007:230 :

|    |   |
|----|---|
| 1. | — |
|----|---|

**1. Сведения о характерных точках границ уточняемого земельного участка с кадастровым номером** 31:11:1205007:2344 :  
Система координат МСК-31 Зона № 1

| Обозначение характерных точек границ | Координаты, м  |   |  |              | Метод определения координат | Формулы, примененные для расчета средней квадратической погрешности определения координат характерных точек границ (Mt), с подставленными в такие формулы значениями и итоговые (вычисленные) значения Mt, м | Описание закрепления точки |
|--------------------------------------|--|---|--|--------------|-----------------------------|--|----------------------------|
|                                      | содержатся в Едином государственном реестре недвижимости |   | определены в результате выполнения комплексных кадастровых работ |              |                             |  |                            |
|                                      | X  | Y | X  | Y            |                             |  |                            |
| 1                                    | 2  | 3 | 4  | 5            | 6                           | 7  | 8                          |
| 4851                                 | —  | — | 416 257,02   | 1 270 223,54 | —                           | —  | —                          |
| 4847                                 | —  | — | 416 258,76   | 1 270 239,48 |                             |  |                            |
| 4846                                 | —  | — | 416 253,75   | 1 270 240,11 |                             |  |                            |
| 4845                                 | —  | — | 416 246,26   | 1 270 241,05 |                             |  |                            |
| 3682                                 | —  | — | 416 214,47   | 1 270 245,03 |                             |  |                            |
| 3681                                 | —  | — | 416 213,09   | 1 270 228,37 |                             |  |                            |
| 3689                                 | —  | — | 416 215,04   | 1 270 228,21 |                             |  |                            |
| 4851                                 | —  | — | 416 257,02   | 1 270 223,54 |                             |  |                            |

**2. Сведения о частях границ уточняемого земельного участка с кадастровым номером 31:11:1205007:2344 :**

| Обозначение части границ |       | Горизонтальное проложение (S), м | Описание прохождения части границ | Сведения о согласовании местоположения границ (согласовано/спорное) |
|--------------------------|-------|----------------------------------|-----------------------------------|---|
| от т.                    | до т. |                                  |                                   |   |
| 1                        | 2     | 3                                | 4                                 | 5   |
| 4851                     | 4847  | 16,03                            | —                                 | согласовано   |
| 4847                     | 4846  | 5,05                             |                                   |   |
| 4846                     | 4845  | 7,55                             |                                   |   |
| 4845                     | 3682  | 32,04                            |                                   |   |
| 3682                     | 3681  | 16,72                            |                                   |   |
| 3681                     | 3689  | 1,96                             |                                   |   |
| 3689                     | 4851  | 42,24                            |                                   |   |

**3. Сведения о характеристиках уточняемого земельного участка с кадастровым номером 31:11:1205007:2344 :**

| № п/п | Наименование характеристики земельного участка   | Значение характеристики   |
|-------|--|---|
| 1     | 2  | 3   |
| 1.    | Адрес земельного участка   | —   |
| 1.1.  | Сведения о местоположении земельного участка (при отсутствии адреса) в структурированном в соответствии с федеральной информационной адресной системой виде      |   |
| 1.2.  | Дополнительные сведения о местоположении земельного участка  | Белгородская область, р-н Ракитянский, п. Пролетарский, ул. Пролетарская, д. 35 |
| 2.    | Площадь земельного участка ± величина погрешности определения (вычисления) площади ( $P \pm \Delta P$ ), м <sup>2</sup>  | 726 ± 9,00  |
| 3.    | Формула, примененная для вычисления предельной погрешности определения площади земельного участка, с подставленными значениями и итоговые (вычисленные) значения | $3,5 * 0,10 * \sqrt{(726,00)} = 9$  |
| 4.    | Площадь земельного участка согласно сведениям Единого государственного реестра недвижимости (Ркад), м <sup>2</sup>   | 792,00  |
| 5.    | Оценка расхождения Р и Ркад ( $P - P_{кад}$ ), м <sup>2</sup>  | 66  |
| 6.    | Предельный минимальный и максимальный размеры земельного участка (Рмин и Рмакс), м <sup>2</sup>  | —<br>—  |
| 7.    | Вид (виды) разрешенного использования  | Для ведения личного подсобного хозяйства  |
| 7.1.  | Дополнительные сведения об использовании земельного участка  | —   |

| 1   | 2  | 3 |
|-----|--|---|
| 8.  | Кадастровый или иной государственный учетный номер (инвентарный) здания, сооружения, объекта незавершенного строительства, расположенного на земельном участке | — |
| 9.  | Сведения о земельных участках (землях общего пользования, территории общего пользования), посредством которых обеспечивается доступ                            | — |
| 10. | Иные сведения  | — |

**4. Пояснения к сведениям об уточняемом земельном участке с кадастровым номером** 31:11:1205007:2344 :

|    |   |
|----|---|
| 1. | — |
|----|---|

**1. Сведения о характерных точках границ уточняемого земельного участка с кадастровым номером** 31:11:1205007:1720 :

Система координат МСК-31 Зона № 1

| Обозначение характерных точек границ | Координаты, м  |   |  |              | Метод определения координат | Формулы, примененные для расчета средней квадратической погрешности определения координат характерных точек границ (Mt), с подставленными в такие формулы значениями и итоговые (вычисленные) значения Mt, м | Описание закрепления точки |
|--------------------------------------|--|---|--|--------------|-----------------------------|--|----------------------------|
|                                      | содержатся в Едином государственном реестре недвижимости |   | определены в результате выполнения комплексных кадастровых работ |              |                             |  |                            |
|                                      | X  | Y | X  | Y            |                             |  |                            |
| 1                                    | 2  | 3 | 4  | 5            | 6                           | 7  | 8                          |
| 4344                                 | —  | — | 415 983,59   | 1 270 449,28 | —                           | —  | —                          |
| 4345                                 | —  | — | 415 985,23   | 1 270 464,60 |                             |  |                            |
| 4346                                 | —  | — | 415 940,94   | 1 270 468,55 |                             |  |                            |
| 4347                                 | —  | — | 415 940,57   | 1 270 464,81 |                             |  |                            |
| 4348                                 | —  | — | 415 939,17   | 1 270 450,83 |                             |  |                            |
| 4349                                 | —  | — | 415 962,79   | 1 270 453,25 |                             |  |                            |
| 4350                                 | —  | — | 415 969,01   | 1 270 453,14 |                             |  |                            |
| 4351                                 | —  | — | 415 970,20   | 1 270 453,06 |                             |  |                            |
| 4352                                 | —  | — | 415 969,85   | 1 270 450,10 |                             |  |                            |
| 4353                                 | —  | — | 415 977,00   | 1 270 449,60 |                             |  |                            |
| 4344                                 | —  | — | 415 983,59   | 1 270 449,28 |                             |  |                            |

**2. Сведения о частях границ уточняемого земельного участка с кадастровым номером 31:11:1205007:1720 :**

| Обозначение части границ |       | Горизонтальное проложение (S), м | Описание прохождения части границ | Сведения о согласовании местоположения границ (согласовано/спорное) |
|--------------------------|-------|----------------------------------|-----------------------------------|---|
| от т.                    | до т. |                                  |                                   |   |
| 1                        | 2     | 3                                | 4                                 | 5   |
| 4344                     | 4345  | 15,41                            | —                                 | согласовано   |
| 4345                     | 4346  | 44,47                            |                                   |   |
| 4346                     | 4347  | 3,76                             |                                   |   |
| 4347                     | 4348  | 14,05                            |                                   |   |
| 4348                     | 4349  | 23,74                            |                                   |   |
| 4349                     | 4350  | 6,22                             |                                   |   |
| 4350                     | 4351  | 1,19                             |                                   |   |
| 4351                     | 4352  | 2,98                             |                                   |   |
| 4352                     | 4353  | 7,17                             |                                   |   |
| 4353                     | 4344  | 6,60                             |                                   |   |

**3. Сведения о характеристиках уточняемого земельного участка с кадастровым номером 31:11:1205007:1720 :**

| № п/п | Наименование характеристики земельного участка   | Значение характеристики  |
|-------|--|--|
| 1     | 2  | 3  |
| 1.    | Адрес земельного участка   | —  |
| 1.1.  | Сведения о местоположении земельного участка (при отсутствии адреса) в структурированном в соответствии с федеральной информационной адресной системой виде      |  |
| 1.2.  | Дополнительные сведения о местоположении земельного участка  | Белгородская обл., р-н Ракитянский, п. Пролетарский, ул. Ленина, 118 |
| 2.    | Площадь земельного участка ± величина погрешности определения (вычисления) площади ( $P \pm \Delta P$ ), м <sup>2</sup>  | 673 ± 9,00   |
| 3.    | Формула, примененная для вычисления предельной погрешности определения площади земельного участка, с подставленными значениями и итоговые (вычисленные) значения | $3,5 * 0,10 * \sqrt{(673,00)} = 9$                                   |
| 4.    | Площадь земельного участка согласно сведениям Единого государственного реестра недвижимости (Ркад), м <sup>2</sup>   | 700,00   |
| 5.    | Оценка расхождения P и Ркад ( $P - P_{кад}$ ), м <sup>2</sup>  | 27   |
| 6.    | Предельный минимальный и максимальный размеры земельного участка (Рмин и Рмакс), м <sup>2</sup>  | —<br>—   |
| 7.    | Вид (виды) разрешенного использования  | для ведения личного подсобного хозяйства                             |

| 1    | 2  | 3                 |
|------|--|-------------------|
| 7.1. | Дополнительные сведения об использовании земельного участка  | —                 |
| 8.   | Кадастровый или иной государственный учетный номер (инвентарный) здания, сооружения, объекта незавершенного строительства, расположенного на земельном участке | 31:11:1205005:678 |
| 9.   | Сведения о земельных участках (землях общего пользования, территории общего пользования), посредством которых обеспечивается доступ                            | —                 |
| 10.  | Иные сведения  | —                 |

**4. Пояснения к сведениям об уточняемом земельном участке с кадастровым номером** 31:11:1205007:1720 :

|    |   |
|----|---|
| 1. | — |
|----|---|

**1. Сведения о характерных точках границ уточняемого земельного участка с кадастровым номером** 31:11:1205007:1722 :  
Система координат МСК-31 Зона № 1

| Обозначение характерных точек границ | Координаты, м  |   |  |              | Метод определения координат | Формулы, примененные для расчета средней квадратической погрешности определения координат характерных точек границ (Mt), с подставленными в такие формулы значениями и итоговые (вычисленные) значения Mt, м | Описание закрепления точки |
|--------------------------------------|--|---|--|--------------|-----------------------------|--|----------------------------|
|                                      | содержатся в Едином государственном реестре недвижимости |   | определены в результате выполнения комплексных кадастровых работ |              |                             |  |                            |
|                                      | X  | Y | X  | Y            |                             |  |                            |
| 1                                    | 2  | 3 | 4  | 5            | 6                           | 7  | 8                          |
| 8655                                 | —  | — | 415 854,02   | 1 270 033,12 | —                           | —  | —                          |
| 8656                                 | —  | — | 415 877,82   | 1 270 030,84 |                             |  |                            |
| 8657                                 | —  | — | 415 892,24   | 1 270 029,54 |                             |  |                            |
| 4735                                 | —  | — | 415 893,66   | 1 270 047,43 |                             |  |                            |
| 4734                                 | —  | — | 415 855,87   | 1 270 050,37 |                             |  |                            |
| 8655                                 | —  | — | 415 854,02   | 1 270 033,12 |                             |  |                            |

**2. Сведения о частях границ уточняемого земельного участка с кадастровым номером** 31:11:1205007:1722 :

| Обозначение части границ |       | Горизонтальное проложение (S), м | Описание прохождения части границ | Сведения о согласовании местоположения границ (согласовано/спорное) |
|--------------------------|-------|----------------------------------|-----------------------------------|---|
| от т.                    | до т. |                                  |                                   |   |
| 1                        | 2     | 3                                | 4                                 | 5   |
| 8655                     | 8656  | 23,91                            | —                                 | согласовано   |
| 8656                     | 8657  | 14,48                            |                                   |   |



| 1    | 2    | 3     | 4 | 5           |
|------|------|-------|---|-------------|
| 8657 | 4735 | 17,95 | — | согласовано |
| 4735 | 4734 | 37,90 |   |             |
| 4734 | 8655 | 17,35 |   |             |

**3. Сведения о характеристиках уточняемого земельного участка с кадастровым номером** 31:11:1205007:1722 :

| № п/п | Наименование характеристики земельного участка   | Значение характеристики   |
|-------|--|---|
| 1     | 2  | 3   |
| 1.    | Адрес земельного участка   | —   |
| 1.1.  | Сведения о местоположении земельного участка (при отсутствии адреса) в структурированном в соответствии с федеральной информационной адресной системой виде      |   |
| 1.2.  | Дополнительные сведения о местоположении земельного участка  | Белгородская обл., р-н Ракитянский, п. Пролетарский, ул. Победы, 73 |
| 2.    | Площадь земельного участка ± величина погрешности определения (вычисления) площади ( $P \pm \Delta P$ ), м <sup>2</sup>  | 674 ± 9,00  |
| 3.    | Формула, примененная для вычисления предельной погрешности определения площади земельного участка, с подставленными значениями и итоговые (вычисленные) значения | $3,5 * 0,10 * \sqrt{(674,00)} = 9$                                  |
| 4.    | Площадь земельного участка согласно сведениям Единого государственного реестра недвижимости (Ркад), м <sup>2</sup>   | 674,00  |
| 5.    | Оценка расхождения Р и Ркад ( $P - P_{кад}$ ), м <sup>2</sup>  | 0   |
| 6.    | Предельный минимальный и максимальный размеры земельного участка (Рмин и Рмакс), м <sup>2</sup>  | —<br>—  |
| 7.    | Вид (виды) разрешенного использования  | Для ведения личного подсобного хозяйства                            |
| 7.1.  | Дополнительные сведения об использовании земельного участка  | —   |
| 8.    | Кадастровый или иной государственный учетный номер (инвентарный) здания, сооружения, объекта незавершенного строительства, расположенного на земельном участке   | 31:11:1205001:450   |
| 9.    | Сведения о земельных участках (землях общего пользования, территории общего пользования), посредством которых обеспечивается доступ                              | —   |
| 10.   | Иные сведения  | —   |

**4. Пояснения к сведениям об уточняемом земельном участке с кадастровым номером** 31:11:1205007:1722 :

|    |   |
|----|---|
| 1. | — |
|----|---|

**1. Сведения о характерных точках границ уточняемого земельного участка с кадастровым номером** 31:11:1205007:19 :  
 Система координат МСК-31 Зона № 1

| Обозначение характерных точек границ | Координаты, м  |   |  |              | Метод определения координат | Формулы, примененные для расчета средней квадратической погрешности определения координат характерных точек границ (Mt), с подставленными в такие формулы значениями и итоговые (вычисленные) значения Mt, м | Описание закрепления точки |
|--------------------------------------|--|---|--|--------------|-----------------------------|--|----------------------------|
|                                      | содержатся в Едином государственном реестре недвижимости |   | определены в результате выполнения комплексных кадастровых работ |              |                             |  |                            |
|                                      | X  | Y | X  | Y            |                             |  |                            |
| 1                                    | 2  | 3 | 4  | 5            | 6                           | 7  | 8                          |
| 3548                                 | —  | — | 416 005,73   | 1 270 054,26 | —                           | —  | —                          |
| 3549                                 | —  | — | 416 006,79   | 1 270 054,18 |                             |  |                            |
| 3550                                 | —  | — | 416 032,74   | 1 270 052,25 |                             |  |                            |
| 3543                                 | —  | — | 416 034,51   | 1 270 078,53 |                             |  |                            |
| 3542                                 | —  | — | 416 008,46   | 1 270 080,02 |                             |  |                            |
| 3548                                 | —  | — | 416 005,73   | 1 270 054,26 |                             |  |                            |

**2. Сведения о частях границ уточняемого земельного участка с кадастровым номером** 31:11:1205007:19 :

| Обозначение части границ |       | Горизонтальное проложение (S), м | Описание прохождения части границ | Сведения о согласовании местоположения границ (согласовано/спорное) |
|--------------------------|-------|----------------------------------|-----------------------------------|---|
| от т.                    | до т. |                                  |                                   |   |
| 1                        | 2     | 3                                | 4                                 | 5   |
| 3548                     | 3549  | 1,06                             | —                                 | согласовано   |
| 3549                     | 3550  | 26,02                            |                                   |   |
| 3550                     | 3543  | 26,34                            |                                   |   |
| 3543                     | 3542  | 26,09                            |                                   |   |
| 3542                     | 3548  | 25,90                            |                                   |   |

**3. Сведения о характеристиках уточняемого земельного участка с кадастровым номером** 31:11:1205007:19 :

| № п/п | Наименование характеристики земельного участка | Значение характеристики |
|-------|--|-------------------------|
| 1     | 2  | 3                       |
| 1     | 2  | 3                       |

| 1   | 2  | 3   |
|---|--|---|
| 1.  | Адрес земельного участка   | —   |
| 1.1.  | Сведения о местоположении земельного участка (при отсутствии адреса) в структурированном в соответствии с федеральной информационной адресной системой виде      |   |
| 1.2.  | Дополнительные сведения о местоположении земельного участка  | Местоположение установлено относительно ориентира, расположенного в границах участка. Почтовый адрес ориентира: обл. Белгородская, р-н Ракитянский, п. Пролетарский, ул. Гагарина, 7. |
| 2.  | Площадь земельного участка $\pm$ величина погрешности определения (вычисления) площади ( $P \pm \Delta P$ ), м <sup>2</sup>                                      | 694 $\pm$ 9,00  |
| 3.  | Формула, примененная для вычисления предельной погрешности определения площади земельного участка, с подставленными значениями и итоговые (вычисленные) значения | $3,5 * 0,10 * \sqrt{(694,00)} = 9$  |
| 4.  | Площадь земельного участка согласно сведениям Единого государственного реестра недвижимости (Ркад), м <sup>2</sup>   | 694,00  |
| 5.  | Оценка расхождения P и Ркад ( $P - P_{кад}$ ), м <sup>2</sup>  | 0   |
| 6.  | Предельный минимальный и максимальный размеры земельного участка (Рмин и Рмакс), м <sup>2</sup>  | —<br>—  |
| 7.  | Вид (виды) разрешенного использования  | Для ведения личного подсобного хозяйства  |
| 7.1.  | Дополнительные сведения об использовании земельного участка  | —   |
| 8.  | Кадастровый или иной государственный учетный номер (инвентарный) здания, сооружения, объекта незавершенного строительства, расположенного на земельном участке   | 31:11:1205001:1389  |
| 9.  | Сведения о земельных участках (землях общего пользования, территории общего пользования), посредством которых обеспечивается доступ                              | —   |
| 10.   | Иные сведения  | —   |
| <b>4. Пояснения к сведениям об уточняемом земельном участке с кадастровым номером</b> |  | <b>31:11:1205007:19</b> :   |
| 1.  |  | —   |

**1. Сведения о характерных точках границ уточняемого земельного участка с кадастровым номером** 31:11:1205007:227 :  
 Система координат МСК-31 Зона № 1

| Обозначение характерных точек границ | Координаты, м  |   |  |              | Метод определения координат | Формулы, примененные для расчета средней квадратической погрешности определения координат характерных точек границ (Mt), с подставленными в такие формулы значениями и итоговые (вычисленные) значения Mt, м | Описание закрепления точки |
|--------------------------------------|--|---|--|--------------|-----------------------------|--|----------------------------|
|                                      | содержатся в Едином государственном реестре недвижимости |   | определены в результате выполнения комплексных кадастровых работ |              |                             |  |                            |
|                                      | X  | Y | X  | Y            |                             |  |                            |
| 1                                    | 2  | 3 | 4  | 5            | 6                           | 7  | 8                          |
| 4940                                 | —  | — | 416 239,68   | 1 269 625,74 | —                           | —  | —                          |
| 4941                                 | —  | — | 416 238,34   | 1 269 655,64 |                             |  |                            |
| 4942                                 | —  | — | 416 185,90   | 1 269 656,95 |                             |  |                            |
| 4943                                 | —  | — | 416 184,37   | 1 269 630,73 |                             |  |                            |
| 4944                                 | —  | — | 416 222,64   | 1 269 626,29 |                             |  |                            |
| 4940                                 | —  | — | 416 239,68   | 1 269 625,74 |                             |  |                            |

**2. Сведения о частях границ уточняемого земельного участка с кадастровым номером** 31:11:1205007:227 :

| Обозначение части границ |       | Горизонтальное проложение (S), м | Описание прохождения части границ | Сведения о согласовании местоположения границ (согласовано/спорное) |
|--------------------------|-------|----------------------------------|-----------------------------------|---|
| от т.                    | до т. |                                  |                                   |   |
| 1                        | 2     | 3                                | 4                                 | 5   |
| 4940                     | 4941  | 29,93                            | —                                 | согласовано   |
| 4941                     | 4942  | 52,46                            |                                   |   |
| 4942                     | 4943  | 26,26                            |                                   |   |
| 4943                     | 4944  | 38,53                            |                                   |   |
| 4944                     | 4940  | 17,05                            |                                   |   |

**3. Сведения о характеристиках уточняемого земельного участка с кадастровым номером** 31:11:1205007:227 :

| № п/п | Наименование характеристики земельного участка | Значение характеристики |
|-------|--|-------------------------|
| 1     | 2  | 3                       |
| 1     | 2  | 3                       |

| 1   | 2  | 3  |
|---|--|--|
| 1.  | Адрес земельного участка   | —  |
| 1.1.  | Сведения о местоположении земельного участка (при отсутствии адреса) в структурированном в соответствии с федеральной информационной адресной системой виде      |  |
| 1.2.  | Дополнительные сведения о местоположении земельного участка  | Местоположение установлено относительно ориентира, расположенного в границах участка. Почтовый адрес ориентира: обл. Белгородская, р-н Ракитянский, п. Пролетарский, ул. Пролетарская, 57. |
| 2.  | Площадь земельного участка $\pm$ величина погрешности определения (вычисления) площади ( $P \pm \Delta P$ ), м <sup>2</sup>                                      | 1 539 $\pm$ 14,00  |
| 3.  | Формула, примененная для вычисления предельной погрешности определения площади земельного участка, с подставленными значениями и итоговые (вычисленные) значения | $3,5 * 0,10 * \sqrt{(1\ 539,00)} = 14$   |
| 4.  | Площадь земельного участка согласно сведениям Единого государственного реестра недвижимости (Ркад), м <sup>2</sup>   | 1 552,00   |
| 5.  | Оценка расхождения P и Ркад ( $P - P_{кад}$ ), м <sup>2</sup>  | 13   |
| 6.  | Предельный минимальный и максимальный размеры земельного участка (Рмин и Рмакс), м <sup>2</sup>  | —<br>—   |
| 7.  | Вид (виды) разрешенного использования  | Для ведения личного подсобного хозяйства   |
| 7.1.  | Дополнительные сведения об использовании земельного участка  | —  |
| 8.  | Кадастровый или иной государственный учетный номер (инвентарный) здания, сооружения, объекта незавершенного строительства, расположенного на земельном участке   | 31:11:1205006:642  |
| 9.  | Сведения о земельных участках (землях общего пользования, территории общего пользования), посредством которых обеспечивается доступ                              | —  |
| 10.   | Иные сведения  | —  |
| <b>4. Пояснения к сведениям об уточняемом земельном участке с кадастровым номером</b> |  | <b>31:11:1205007:227</b> :   |
| 1.  |  | —  |

**1. Сведения о характерных точках границ уточняемого земельного участка с кадастровым номером** 31:11:1205007:236 :  
 Система координат МСК-31 Зона № 1

| Обозначение характерных точек границ | Координаты, м  |   |  |              | Метод определения координат | Формулы, примененные для расчета средней квадратической погрешности определения координат характерных точек границ (Mt), с подставленными в такие формулы значениями и итоговые (вычисленные) значения Mt, м | Описание закрепления точки |
|--------------------------------------|--|---|--|--------------|-----------------------------|--|----------------------------|
|                                      | содержатся в Едином государственном реестре недвижимости |   | определены в результате выполнения комплексных кадастровых работ |              |                             |  |                            |
|                                      | X  | Y | X  | Y            |                             |  |                            |
| 1                                    | 2  | 3 | 4  | 5            | 6                           | 7  | 8                          |
| 5023                                 | —  | — | 416 341,62   | 1 269 243,32 | —                           | —  | —                          |
| 5026                                 | —  | — | 416 333,59   | 1 269 259,49 |                             |  |                            |
| 5003                                 | —  | — | 416 332,80   | 1 269 258,85 |                             |  |                            |
| 5002                                 | —  | — | 416 290,24   | 1 269 226,88 |                             |  |                            |
| 5029                                 | —  | — | 416 300,43   | 1 269 213,43 |                             |  |                            |
| 5024                                 | —  | — | 416 300,71   | 1 269 213,06 |                             |  |                            |
| 5023                                 | —  | — | 416 341,62   | 1 269 243,32 |                             |  |                            |

**2. Сведения о частях границ уточняемого земельного участка с кадастровым номером** 31:11:1205007:236 :

| Обозначение части границ |       | Горизонтальное проложение (S), м | Описание прохождения части границ | Сведения о согласовании местоположения границ (согласовано/спорное) |
|--------------------------|-------|----------------------------------|-----------------------------------|---|
| от т.                    | до т. |                                  |                                   |   |
| 1                        | 2     | 3                                | 4                                 | 5   |
| 5023                     | 5026  | 18,05                            | —                                 | согласовано   |
| 5026                     | 5003  | 1,02                             |                                   |   |
| 5003                     | 5002  | 53,23                            |                                   |   |
| 5002                     | 5029  | 16,87                            |                                   |   |
| 5029                     | 5024  | 0,46                             |                                   |   |
| 5024                     | 5023  | 50,89                            |                                   |   |

**3. Сведения о характеристиках уточняемого земельного участка с кадастровым номером** 31:11:1205007:236 :

| № п/п | Наименование характеристики земельного участка | Значение характеристики |
|-------|--|-------------------------|
| 1     | 2  | 3                       |
|       |  |                         |

| 1   | 2  | 3   |
|---|--|---|
| 1.  | Адрес земельного участка   | —   |
| 1.1.  | Сведения о местоположении земельного участка (при отсутствии адреса) в структурированном в соответствии с федеральной информационной адресной системой виде      |   |
| 1.2.  | Дополнительные сведения о местоположении земельного участка  | обл. Белгородская, р-н Ракитянский, п. Пролетарский, ул. Пролетарская, 69 |
| 2.  | Площадь земельного участка ± величина погрешности определения (вычисления) площади ( $P \pm \Delta P$ ), м <sup>2</sup>  | 922 ± 11,00   |
| 3.  | Формула, примененная для вычисления предельной погрешности определения площади земельного участка, с подставленными значениями и итоговые (вычисленные) значения | $3,5 * 0,10 * \sqrt{(922,00)} = 11$                                       |
| 4.  | Площадь земельного участка согласно сведениям Единого государственного реестра недвижимости (Ркад), м <sup>2</sup>   | 911,00  |
| 5.  | Оценка расхождения Р и Ркад ( $P - P_{кад}$ ), м <sup>2</sup>  | 11  |
| 6.  | Предельный минимальный и максимальный размеры земельного участка (Рмин и Рмакс), м <sup>2</sup>  | —<br>—  |
| 7.  | Вид (виды) разрешенного использования  | Для ведения личного подсобного хозяйства                                  |
| 7.1.  | Дополнительные сведения об использовании земельного участка  | —   |
| 8.  | Кадастровый или иной государственный учетный номер (инвентарный) здания, сооружения, объекта незавершенного строительства, расположенного на земельном участке   | 31:11:1205006:597; 31:11:1205006:617                                      |
| 9.  | Сведения о земельных участках (землях общего пользования, территории общего пользования), посредством которых обеспечивается доступ                              | —   |
| 10.   | Иные сведения  | —   |
| <b>4. Пояснения к сведениям об уточняемом земельном участке с кадастровым номером</b> |  | <b>31:11:1205007:236</b> :  |
| 1.  |  | —   |

**1. Сведения о характерных точках границ уточняемого земельного участка с кадастровым номером** 31:11:1205007:2374 :  
 Система координат МСК-31 Зона № 1

| Обозначение характерных точек границ | Координаты, м  |   |  |              | Метод определения координат | Формулы, примененные для расчета средней квадратической погрешности определения координат характерных точек границ (Mt), с подставленными в такие формулы значениями и итоговые (вычисленные) значения Mt, м | Описание закрепления точки |
|--------------------------------------|--|---|--|--------------|-----------------------------|--|----------------------------|
|                                      | содержатся в Едином государственном реестре недвижимости |   | определены в результате выполнения комплексных кадастровых работ |              |                             |  |                            |
|                                      | X  | Y | X  | Y            |                             |  |                            |
| 1                                    | 2  | 3 | 4  | 5            | 6                           | 7  | 8                          |
| 5181                                 | —  | — | 416 082,72   | 1 269 967,37 | —                           | —  | —                          |
| 5177                                 | —  | — | 416 083,24   | 1 269 976,81 |                             |  |                            |
| 5180                                 | —  | — | 416 037,12   | 1 269 979,80 |                             |  |                            |
| 5184                                 | —  | — | 416 036,46   | 1 269 970,53 |                             |  |                            |
| 5185                                 | —  | — | 416 043,70   | 1 269 969,92 |                             |  |                            |
| 5186                                 | —  | — | 416 058,12   | 1 269 968,70 |                             |  |                            |
| 5181                                 | —  | — | 416 082,72   | 1 269 967,37 |                             |  |                            |

**2. Сведения о частях границ уточняемого земельного участка с кадастровым номером** 31:11:1205007:2374 :

| Обозначение части границ |       | Горизонтальное проложение (S), м | Описание прохождения части границ | Сведения о согласовании местоположения границ (согласовано/спорное) |
|--------------------------|-------|----------------------------------|-----------------------------------|---|
| от т.                    | до т. |                                  |                                   |   |
| 1                        | 2     | 3                                | 4                                 | 5   |
| 5181                     | 5177  | 9,45                             | —                                 | согласовано   |
| 5177                     | 5180  | 46,22                            |                                   |   |
| 5180                     | 5184  | 9,29                             |                                   |   |
| 5184                     | 5185  | 7,27                             |                                   |   |
| 5185                     | 5186  | 14,47                            |                                   |   |
| 5186                     | 5181  | 24,64                            |                                   |   |

**3. Сведения о характеристиках уточняемого земельного участка с кадастровым номером** 31:11:1205007:2374 :

| № п/п | Наименование характеристики земельного участка | Значение характеристики |
|-------|--|-------------------------|
| 1     | 2  | 3                       |
| 1     |  |                         |



| 1   | 2  | 3   |
|---|--|---|
| 1.  | Адрес земельного участка   | —   |
| 1.1.  | Сведения о местоположении земельного участка (при отсутствии адреса) в структурированном в соответствии с федеральной информационной адресной системой виде      |   |
| 1.2.  | Дополнительные сведения о местоположении земельного участка  | Белгородская область, р-н Ракитянский, п. Пролетарский, ул. Садовая, 70 |
| 2.  | Площадь земельного участка ± величина погрешности определения (вычисления) площади ( $P \pm \Delta P$ ), м <sup>2</sup>  | 442 ± 7,00  |
| 3.  | Формула, примененная для вычисления предельной погрешности определения площади земельного участка, с подставленными значениями и итоговые (вычисленные) значения | $3,5 * 0,10 * \sqrt{(442,00)} = 7$                                      |
| 4.  | Площадь земельного участка согласно сведениям Единого государственного реестра недвижимости (Ркад), м <sup>2</sup>   | 578,00  |
| 5.  | Оценка расхождения Р и Ркад ( $P - P_{кад}$ ), м <sup>2</sup>  | 136   |
| 6.  | Предельный минимальный и максимальный размеры земельного участка (Рмин и Рмакс), м <sup>2</sup>  | —<br>—  |
| 7.  | Вид (виды) разрешенного использования  | Для ведения личного подсобного хозяйства                                |
| 7.1.  | Дополнительные сведения об использовании земельного участка  | —   |
| 8.  | Кадастровый или иной государственный учетный номер (инвентарный) здания, сооружения, объекта незавершенного строительства, расположенного на земельном участке   | 31:11:1205001:1499  |
| 9.  | Сведения о земельных участках (землях общего пользования, территории общего пользования), посредством которых обеспечивается доступ                              | —   |
| 10.   | Иные сведения  | —   |
| <b>4. Пояснения к сведениям об уточняемом земельном участке с кадастровым номером</b> |  | <b>31:11:1205007:2374</b> :   |
| 1.  |  | —   |

**1. Сведения о характерных точках границ уточняемого земельного участка с кадастровым номером** 31:11:1205007:2442 :  
 Система координат МСК-31 Зона № 1

| Обозначение характерных точек границ | Координаты, м  |   |  |              | Метод определения координат | Формулы, примененные для расчета средней квадратической погрешности определения координат характерных точек границ (Mt), с подставленными в такие формулы значениями и итоговые (вычисленные) значения Mt, м | Описание закрепления точки |
|--------------------------------------|--|---|--|--------------|-----------------------------|--|----------------------------|
|                                      | содержатся в Едином государственном реестре недвижимости |   | определены в результате выполнения комплексных кадастровых работ |              |                             |  |                            |
|                                      | X  | Y | X  | Y            |                             |  |                            |
| 1                                    | 2  | 3 | 4  | 5            | 6                           | 7  | 8                          |
| 5417                                 | —  | — | 416 125,02   | 1 269 417,92 | —                           | —  | —                          |
| 5421                                 | —  | — | 416 141,76   | 1 269 417,12 |                             |  |                            |
| 5406                                 | —  | — | 416 142,95   | 1 269 441,31 |                             |  |                            |
| 5405                                 | —  | — | 416 125,43   | 1 269 442,73 |                             |  |                            |
| 5417                                 | —  | — | 416 125,02   | 1 269 417,92 |                             |  |                            |

**2. Сведения о частях границ уточняемого земельного участка с кадастровым номером** 31:11:1205007:2442 :

| Обозначение части границ |       | Горизонтальное проложение (S), м | Описание прохождения части границ | Сведения о согласовании местоположения границ (согласовано/спорное) |
|--------------------------|-------|----------------------------------|-----------------------------------|---|
| от т.                    | до т. |                                  |                                   |   |
| 1                        | 2     | 3                                | 4                                 | 5   |
| 5417                     | 5421  | 16,76                            | —                                 | согласовано   |
| 5421                     | 5406  | 24,22                            |                                   |   |
| 5406                     | 5405  | 17,58                            |                                   |   |
| 5405                     | 5417  | 24,81                            |                                   |   |

**3. Сведения о характеристиках уточняемого земельного участка с кадастровым номером** 31:11:1205007:2442 :

| № п/п | Наименование характеристики земельного участка  | Значение характеристики  |
|-------|---|--|
| 1     | 2   | 3  |
| 1.    | Адрес земельного участка  | —  |
| 1.1.  | Сведения о местоположении земельного участка (при отсутствии адреса) в структурированном в соответствии с федеральной информационной адресной системой виде |  |
| 1.2.  | Дополнительные сведения о местоположении земельного участка   | Белгородская область, р-н Ракитянский, п. Пролетарский, ул. Садовая, 121 |

| 1    | 2  | 3  |
|------|--|--|
| 2.   | Площадь земельного участка ± величина погрешности определения (вычисления) площади ( $P \pm \Delta P$ ), м <sup>2</sup>  | 421 ± 7,00                               |
| 3.   | Формула, примененная для вычисления предельной погрешности определения площади земельного участка, с подставленными значениями и итоговые (вычисленные) значения | $3,5 * 0,10 * \sqrt{(421,00)} = 7$       |
| 4.   | Площадь земельного участка согласно сведениям Единого государственного реестра недвижимости (Ркад), м <sup>2</sup>   | 420,00                                   |
| 5.   | Оценка расхождения P и Ркад ( $P - P_{кад}$ ), м <sup>2</sup>  | 1  |
| 6.   | Предельный минимальный и максимальный размеры земельного участка (Рмин и Рмакс), м <sup>2</sup>  | —<br>—                                   |
| 7.   | Вид (виды) разрешенного использования  | Для ведения личного подсобного хозяйства |
| 7.1. | Дополнительные сведения об использовании земельного участка  | —  |
| 8.   | Кадастровый или иной государственный учетный номер (инвентарный) здания, сооружения, объекта незавершенного строительства, расположенного на земельном участке   | —  |
| 9.   | Сведения о земельных участках (землях общего пользования, территории общего пользования), посредством которых обеспечивается доступ                              | —  |
| 10.  | Иные сведения  | —  |

**4. Пояснения к сведениям об уточняемом земельном участке с кадастровым номером** 31:11:1205007:2442 :

|    |   |
|----|---|
| 1. | — |
|----|---|

**1. Сведения о характерных точках границ уточняемого земельного участка с кадастровым номером** 31:11:1205007:25 :

Система координат МСК-31 Зона № 1

| Обозначение характерных точек границ | Координаты, м  |   |  |              | Метод определения координат | Формулы, примененные для расчета средней квадратической погрешности определения координат характерных точек границ (Mt), с подставленными в такие формулы значениями и итоговые (вычисленные) значения Mt, м | Описание закрепления точки |
|--------------------------------------|--|---|--|--------------|-----------------------------|--|----------------------------|
|                                      | содержатся в Едином государственном реестре недвижимости |   | определены в результате выполнения комплексных кадастровых работ |              |                             |  |                            |
|                                      | X  | Y | X  | Y            |                             |  |                            |
| 1                                    | 2  | 3 | 4  | 5            | 6                           | 7  | 8                          |
| 3902                                 | —  | — | 415 770,19   | 1 270 192,57 | —                           | —  | —                          |

| 1    | 2 | 3 | 4          | 5            | 6 | 7 | 8 |
|------|---|---|------------|--------------|---|---|---|
| 3903 | — | — | 415 794,72 | 1 270 190,32 | — | — | — |
| 3904 | — | — | 415 813,39 | 1 270 188,34 |   |   |   |
| 3905 | — | — | 415 812,87 | 1 270 194,34 |   |   |   |
| 3906 | — | — | 415 814,09 | 1 270 207,76 |   |   |   |
| 3907 | — | — | 415 783,65 | 1 270 209,65 |   |   |   |
| 3908 | — | — | 415 771,51 | 1 270 211,11 |   |   |   |
| 3902 | — | — | 415 770,19 | 1 270 192,57 |   |   |   |

**2. Сведения о частях границ уточняемого земельного участка с кадастровым номером** 31:11:1205007:25 :

| Обозначение части границ |       | Горизонтальное проложение (S), м | Описание прохождения части границ | Сведения о согласовании местоположения границ (согласовано/спорное) |
|--------------------------|-------|----------------------------------|-----------------------------------|---|
| от т.                    | до т. |                                  |                                   |   |
| 1                        | 2     | 3                                | 4                                 | 5   |
| 3902                     | 3903  | 24,63                            | —                                 | согласовано   |
| 3903                     | 3904  | 18,77                            |                                   |   |
| 3904                     | 3905  | 6,02                             |                                   |   |
| 3905                     | 3906  | 13,48                            |                                   |   |
| 3906                     | 3907  | 30,50                            |                                   |   |
| 3907                     | 3908  | 12,23                            |                                   |   |
| 3908                     | 3902  | 18,59                            |                                   |   |

**3. Сведения о характеристиках уточняемого земельного участка с кадастровым номером** 31:11:1205007:25 :

| № п/п | Наименование характеристики земельного участка   | Значение характеристики   |
|-------|--|---|
| 1     | 2  | 3   |
| 1.    | Адрес земельного участка   | —   |
| 1.1.  | Сведения о местоположении земельного участка (при отсутствии адреса) в структурированном в соответствии с федеральной информационной адресной системой виде      |   |
| 1.2.  | Дополнительные сведения о местоположении земельного участка  | Местоположение установлено относительно ориентира, расположенного в границах участка. Почтовый адрес ориентира: обл. Белгородская, р-н Ракитянский, п. Пролетарский, ул. Красноармейская, дом 67. |
| 2.    | Площадь земельного участка ± величина погрешности определения (вычисления) площади ( $P \pm \Delta P$ ), м <sup>2</sup>  | 797 ± 10,00   |
| 3.    | Формула, примененная для вычисления предельной погрешности определения площади земельного участка, с подставленными значениями и итоговые (вычисленные) значения | $3,5 * 0,10 * \sqrt{(797,00)} = 10$   |

| 1    | 2  | 3  |
|------|--|--|
| 4.   | Площадь земельного участка согласно сведениям Единого государственного реестра недвижимости (Ркад), м <sup>2</sup>   | 817,00                                   |
| 5.   | Оценка расхождения Р и Ркад (Р - Ркад), м <sup>2</sup>   | 20                                       |
| 6.   | Предельный минимальный и максимальный размеры земельного участка (Рмин и Рмакс), м <sup>2</sup>  | —<br>—                                   |
| 7.   | Вид (виды) разрешенного использования  | Для ведения личного подсобного хозяйства |
| 7.1. | Дополнительные сведения об использовании земельного участка  | —  |
| 8.   | Кадастровый или иной государственный учетный номер (инвентарный) здания, сооружения, объекта незавершенного строительства, расположенного на земельном участке | 31:11:1205007:1386                       |
| 9.   | Сведения о земельных участках (землях общего пользования, территории общего пользования), посредством которых обеспечивается доступ                            | —  |
| 10.  | Иные сведения  | —  |

**4. Пояснения к сведениям об уточняемом земельном участке с кадастровым номером 31:11:1205007:25 :**

|    |   |
|----|---|
| 1. | — |
|----|---|

**1. Сведения о характерных точках границ уточняемого земельного участка с кадастровым номером 31:11:1205007:261 :**  
Система координат МСК-31 Зона № 1

| Обозначение характерных точек границ | Координаты, м  |   |  |              | Метод определения координат | Формулы, примененные для расчета средней квадратической погрешности определения координат характерных точек границ (Mt), с подставленными в такие формулы значениями и итоговые (вычисленные) значения Mt, м | Описание закрепления точки |
|--------------------------------------|--|---|--|--------------|-----------------------------|--|----------------------------|
|                                      | содержатся в Едином государственном реестре недвижимости |   | определены в результате выполнения комплексных кадастровых работ |              |                             |  |                            |
|                                      | X  | Y | X  | Y            |                             |  |                            |
| 1                                    | 2  | 3 | 4  | 5            | 6                           | 7  | 8                          |
| 5102                                 | —  | — | 416 052,33   | 1 270 193,07 | —                           | —  | —                          |
| 5103                                 | —  | — | 416 102,83   | 1 270 188,22 |                             |  |                            |
| 5101                                 | —  | — | 416 106,18   | 1 270 207,82 |                             |  |                            |
| 5100                                 | —  | — | 416 055,91   | 1 270 212,18 |                             |  |                            |
| 5106                                 | —  | — | 416 055,16   | 1 270 212,26 |                             |  |                            |
| 5102                                 | —  | — | 416 052,33   | 1 270 193,07 |                             |  |                            |

**2. Сведения о частях границ уточняемого земельного участка с кадастровым номером** 31:11:1205007:261 :

| Обозначение части границ |       | Горизонтальное проложение (S), м | Описание прохождения части границ | Сведения о согласовании местоположения границ (согласовано/спорное) |
|--------------------------|-------|----------------------------------|-----------------------------------|---|
| от т.                    | до т. |                                  |                                   |   |
| 1                        | 2     | 3                                | 4                                 | 5   |
| 5102                     | 5103  | 50,73                            | —                                 | согласовано   |
| 5103                     | 5101  | 19,88                            |                                   |   |
| 5101                     | 5100  | 50,46                            |                                   |   |
| 5100                     | 5106  | 0,75                             |                                   |   |
| 5106                     | 5102  | 19,40                            |                                   |   |
|                          |       |                                  |                                   |   |

**3. Сведения о характеристиках уточняемого земельного участка с кадастровым номером** 31:11:1205007:261 :

| № п/п | Наименование характеристики земельного участка   | Значение характеристики   |
|-------|--|---|
| 1     | 2  | 3   |
| 1.    | Адрес земельного участка   | —   |
| 1.1.  | Сведения о местоположении земельного участка (при отсутствии адреса) в структурированном в соответствии с федеральной информационной адресной системой виде      |   |
| 1.2.  | Дополнительные сведения о местоположении земельного участка  | Местоположение установлено относительно ориентира, расположенного в границах участка. Почтовый адрес ориентира: обл. Белгородская, р-н Ракитянский, п. Пролетарский, ул. Садовая, дом 48. |
| 2.    | Площадь земельного участка ± величина погрешности определения (вычисления) площади ( $P \pm \Delta P$ ), м <sup>2</sup>  | 998 ± 11,00   |
| 3.    | Формула, примененная для вычисления предельной погрешности определения площади земельного участка, с подставленными значениями и итоговые (вычисленные) значения | $3,5 * 0,10 * \sqrt{(998,00)} = 11$   |
| 4.    | Площадь земельного участка согласно сведениям Единого государственного реестра недвижимости (Ркад), м <sup>2</sup>   | 998,00  |
| 5.    | Оценка расхождения Р и Ркад ( $P - P_{кад}$ ), м <sup>2</sup>  | 0   |
| 6.    | Предельный минимальный и максимальный размеры земельного участка (Рмин и Рмакс), м <sup>2</sup>  | —<br>—  |
| 7.    | Вид (виды) разрешенного использования  | Для ведения личного подсобного хозяйства  |
| 7.1.  | Дополнительные сведения об использовании земельного участка  | —   |
| 8.    | Кадастровый или иной государственный учетный номер (инвентарный) здания, сооружения, объекта незавершенного строительства, расположенного на земельном участке   | 31:11:1205007:1348  |

|     |   |   |
|-----|---|---|
| 1   | 2   | 3 |
| 9.  | Сведения о земельных участках (землях общего пользования, территории общего пользования), посредством которых обеспечивается доступ | — |
| 10. | Иные сведения   | — |

**4. Пояснения к сведениям об уточняемом земельном участке с кадастровым номером 31:11:1205007:261 :**

|    |   |
|----|---|
| 1. | — |
|----|---|

**1. Сведения о характерных точках границ уточняемого земельного участка с кадастровым номером 31:11:1205007:265 : Система координат МСК-31 Зона № 1**

| Обозначение характерных точек границ | Координаты, м  |   |  |              | Метод определения координат | Формулы, примененные для расчета средней квадратической погрешности определения координат характерных точек границ (Mt), с подставленными в такие формулы значениями и итоговые (вычисленные) значения Mt, м | Описание закрепления точки |
|--------------------------------------|--|---|--|--------------|-----------------------------|--|----------------------------|
|                                      | содержатся в Едином государственном реестре недвижимости |   | определены в результате выполнения комплексных кадастровых работ |              |                             |  |                            |
|                                      | X  | Y | X  | Y            |                             |  |                            |
| 1                                    | 2  | 3 | 4  | 5            | 6                           | 7  | 8                          |
| 5121                                 | —  | — | 416 047,59   | 1 270 151,08 | —                           | —  | —                          |
| 5125                                 | —  | — | 416 046,03   | 1 270 133,53 |                             |  |                            |
| 5126                                 | —  | — | 416 095,69   | 1 270 128,97 |                             |  |                            |
| 5127                                 | —  | — | 416 097,00   | 1 270 146,97 |                             |  |                            |
| 5128                                 | —  | — | 416 081,41   | 1 270 148,11 |                             |  |                            |
| 5129                                 | —  | — | 416 076,27   | 1 270 148,63 |                             |  |                            |
| 5123                                 | —  | — | 416 055,97   | 1 270 150,51 |                             |  |                            |
| 5122                                 | —  | — | 416 055,94   | 1 270 150,20 |                             |  |                            |
| 5121                                 | —  | — | 416 047,59   | 1 270 151,08 |                             |  |                            |

**2. Сведения о частях границ уточняемого земельного участка с кадастровым номером 31:11:1205007:265 :**

| Обозначение части границ |       | Горизонтальное проложение (S), м | Описание прохождения части границ | Сведения о согласовании местоположения границ (согласовано/спорное) |
|--------------------------|-------|----------------------------------|-----------------------------------|---|
| от т.                    | до т. |                                  |                                   |   |
| 1                        | 2     | 3                                | 4                                 | 5   |
| 5121                     | 5125  | 17,62                            | —                                 | согласовано   |
| 5125                     | 5126  | 49,87                            |                                   |   |
| 5126                     | 5127  | 18,05                            |                                   |   |

| 1    | 2    | 3     | 4 | 5           |
|------|------|-------|---|-------------|
| 5127 | 5128 | 15,63 | — | согласовано |
| 5128 | 5129 | 5,17  |   |             |
| 5129 | 5123 | 20,39 |   |             |
| 5123 | 5122 | 0,31  |   |             |
| 5122 | 5121 | 8,40  |   |             |

**3. Сведения о характеристиках уточняемого земельного участка с кадастровым номером** 31:11:1205007:265 :

| № п/п | Наименование характеристики земельного участка   | Значение характеристики   |
|-------|--|---|
| 1     | 2  | 3   |
| 1.    | Адрес земельного участка   | —   |
| 1.1.  | Сведения о местоположении земельного участка (при отсутствии адреса) в структурированном в соответствии с федеральной информационной адресной системой виде      |   |
| 1.2.  | Дополнительные сведения о местоположении земельного участка  | Белгородская область, р-н Ракитянский, п. Пролетарский, ул. Садовая, 54 |
| 2.    | Площадь земельного участка ± величина погрешности определения (вычисления) площади ( $P \pm \Delta P$ ), м <sup>2</sup>  | 885 ± 10,00   |
| 3.    | Формула, примененная для вычисления предельной погрешности определения площади земельного участка, с подставленными значениями и итоговые (вычисленные) значения | $3,5 * 0,10 * \sqrt{(885,00)} = 10$                                     |
| 4.    | Площадь земельного участка согласно сведениям Единого государственного реестра недвижимости (Ркад), м <sup>2</sup>   | 885,00  |
| 5.    | Оценка расхождения Р и Ркад ( $P - P_{кад}$ ), м <sup>2</sup>  | 0   |
| 6.    | Предельный минимальный и максимальный размеры земельного участка (Рмин и Рмакс), м <sup>2</sup>  | —<br>—  |
| 7.    | Вид (виды) разрешенного использования  | Для ведения личного подсобного хозяйства                                |
| 7.1.  | Дополнительные сведения об использовании земельного участка  | —   |
| 8.    | Кадастровый или иной государственный учетный номер (инвентарный) здания, сооружения, объекта незавершенного строительства, расположенного на земельном участке   | 31:11:1205001:2140  |
| 9.    | Сведения о земельных участках (землях общего пользования, территории общего пользования), посредством которых обеспечивается доступ                              | —   |
| 10.   | Иные сведения  | —   |

**4. Пояснения к сведениям об уточняемом земельном участке с кадастровым номером** 31:11:1205007:265 :



1. \_\_\_\_\_

**1. Сведения о характерных точках границ уточняемого земельного участка с кадастровым номером \_\_\_\_\_ :  
Система координат \_\_\_\_\_ Зона № \_\_\_\_\_**

| Обозначение характерных точек границ | Координаты, м  |   |  |   | Метод определения координат | Формулы, примененные для расчета средней квадратической погрешности определения координат характерных точек границ (Mt), с подставленными в такие формулы значениями и итоговые (вычисленные) значения Mt, м | Описание закрепления точки |
|--------------------------------------|--|---|--|---|-----------------------------|--|----------------------------|
|                                      | содержатся в Едином государственном реестре недвижимости |   | определены в результате выполнения комплексных кадастровых работ |   |                             |  |                            |
|                                      | X  | Y | X  | Y |                             |  |                            |
| 1                                    | 2  | 3 | 4  | 5 | 6                           | 7  | 8                          |

**2. Сведения о частях границ уточняемого земельного участка с кадастровым номером \_\_\_\_\_ :**

| Обозначение части границ |       | Горизонтальное проложение (S), м | Описание прохождения части границ | Сведения о согласовании местоположения границ (согласовано/спорное) |
|--------------------------|-------|----------------------------------|-----------------------------------|---|
| от т.                    | до т. |                                  |                                   |   |
| 1                        | 2     | 3                                | 4                                 | 5   |

**3. Сведения о характеристиках уточняемого земельного участка с кадастровым номером \_\_\_\_\_ 31:11:1205007:2697 \_\_\_\_\_ :**

| № п/п | Наименование характеристики земельного участка   | Значение характеристики  |
|-------|--|--|
| 1     | 2  | 3  |
| 1.    | Адрес земельного участка   | —  |
| 1.1.  | Сведения о местоположении земельного участка (при отсутствии адреса) в структурированном в соответствии с федеральной информационной адресной системой виде      |  |
| 1.2.  | Дополнительные сведения о местоположении земельного участка  | Белгородская область, р-н Ракитянский, п. Пролетарский, ул. Ленина, 87 |
| 2.    | Площадь земельного участка ± величина погрешности определения (вычисления) площади (P ± ΔP), м <sup>2</sup>  | 0 ± 0,00   |
| 3.    | Формула, примененная для вычисления предельной погрешности определения площади земельного участка, с подставленными значениями и итоговые (вычисленные) значения | $3,5 * 0,10 * \sqrt{(0,00)} = 0$                                       |
| 4.    | Площадь земельного участка согласно сведениям Единого государственного реестра недвижимости (P <sub>кад</sub> ), м <sup>2</sup>                                  | 1 093,00   |
| 5.    | Оценка расхождения P и P <sub>кад</sub> (P - P <sub>кад</sub> ), м <sup>2</sup>  | 1 093  |

| 1    | 2  | 3  |
|------|--|--|
| 6.   | Предельный минимальный и максимальный размеры земельного участка (Рмин и Рмакс), м <sup>2</sup>  | —<br>—                                   |
| 7.   | Вид (виды) разрешенного использования  | для ведения личного подсобного хозяйства |
| 7.1. | Дополнительные сведения об использовании земельного участка  | —  |
| 8.   | Кадастровый или иной государственный учетный номер (инвентарный) здания, сооружения, объекта незавершенного строительства, расположенного на земельном участке | —  |
| 9.   | Сведения о земельных участках (землях общего пользования, территории общего пользования), посредством которых обеспечивается доступ                            | —  |
| 10.  | Иные сведения  | —  |

**4. Пояснения к сведениям об уточняемом земельном участке с кадастровым номером** 31:11:1205007:2697 :

|    |   |
|----|---|
| 1. | — |
|----|---|

**1. Сведения о характерных точках границ уточняемого земельного участка с кадастровым номером** 31:11:1205007:274 :  
Система координат МСК-31 Зона № 1

| Обозначение характерных точек границ | Координаты, м  |   |  |              | Метод определения координат | Формулы, примененные для расчета средней квадратической погрешности определения координат характерных точек границ (Mt), с подставленными в такие формулы значениями и итоговые (вычисленные) значения Mt, м | Описание закрепления точки |
|--------------------------------------|--|---|--|--------------|-----------------------------|--|----------------------------|
|                                      | содержатся в Едином государственном реестре недвижимости |   | определены в результате выполнения комплексных кадастровых работ |              |                             |  |                            |
|                                      | X  | Y | X  | Y            |                             |  |                            |
| 1                                    | 2  | 3 | 4  | 5            | 6                           | 7  | 8                          |
| 5173                                 | —  | — | 416 084,33   | 1 269 996,34 | —                           | —  | —                          |
| 5174                                 | —  | — | 416 085,37   | 1 270 015,64 |                             |  |                            |
| 5175                                 | —  | — | 416 039,92   | 1 270 019,27 |                             |  |                            |
| 5176                                 | —  | — | 416 038,44   | 1 269 998,71 |                             |  |                            |
| 5173                                 | —  | — | 416 084,33   | 1 269 996,34 |                             |  |                            |

**2. Сведения о частях границ уточняемого земельного участка с кадастровым номером** 31:11:1205007:274 :

| Обозначение части границ |       | Горизонтальное проложение (S), м | Описание прохождения части границ | Сведения о согласовании местоположения границ (согласовано/спорное) |
|--------------------------|-------|----------------------------------|-----------------------------------|---|
| от т.                    | до т. |                                  |                                   |   |
| 1                        | 2     | 3                                | 4                                 | 5   |
|                          |       |                                  |                                   |   |

| 1    | 2    | 3     | 4 | 5           |
|------|------|-------|---|-------------|
| 5173 | 5174 | 19,33 | — | согласовано |
| 5174 | 5175 | 45,59 |   |             |
| 5175 | 5176 | 20,61 |   |             |
| 5176 | 5173 | 45,95 |   |             |

**3. Сведения о характеристиках уточняемого земельного участка с кадастровым номером** 31:11:1205007:274 :

| № п/п | Наименование характеристики земельного участка   | Значение характеристики   |
|-------|--|---|
| 1     | 2  | 3   |
| 1.    | Адрес земельного участка   | —   |
| 1.1.  | Сведения о местоположении земельного участка (при отсутствии адреса) в структурированном в соответствии с федеральной информационной адресной системой виде      |   |
| 1.2.  | Дополнительные сведения о местоположении земельного участка  | Местоположение установлено относительно ориентира, расположенного в границах участка. Почтовый адрес ориентира: обл. Белгородская, р-н Ракитянский, п. Пролетарский, ул. Садовая, дом 66. |
| 2.    | Площадь земельного участка ± величина погрешности определения (вычисления) площади ( $P \pm \Delta P$ ), м <sup>2</sup>  | 914 ± 11,00   |
| 3.    | Формула, примененная для вычисления предельной погрешности определения площади земельного участка, с подставленными значениями и итоговые (вычисленные) значения | $3,5 * 0,10 * \sqrt{(914,00)} = 11$   |
| 4.    | Площадь земельного участка согласно сведениям Единого государственного реестра недвижимости (Ркад), м <sup>2</sup>   | 914,00  |
| 5.    | Оценка расхождения Р и Ркад ( $P - P_{кад}$ ), м <sup>2</sup>  | 0   |
| 6.    | Предельный минимальный и максимальный размеры земельного участка (Рмин и Рмакс), м <sup>2</sup>  | —<br>—  |
| 7.    | Вид (виды) разрешенного использования  | Для ведения личного подсобного хозяйства  |
| 7.1.  | Дополнительные сведения об использовании земельного участка  | —   |
| 8.    | Кадастровый или иной государственный учетный номер (инвентарный) здания, сооружения, объекта незавершенного строительства, расположенного на земельном участке   | 31:11:1205007:1344  |
| 9.    | Сведения о земельных участках (землях общего пользования, территории общего пользования), посредством которых обеспечивается доступ                              | —   |
| 10.   | Иные сведения  | —   |

**4. Пояснения к сведениям об уточняемом земельном участке с кадастровым номером** 31:11:1205007:274 :

|    |   |
|----|---|
| 1. | — |
|----|---|

**1. Сведения о характерных точках границ уточняемого земельного участка с кадастровым номером** 31:11:1205007:279 :  
Система координат МСК-31 Зона № 1

| Обозначение характерных точек границ | Координаты, м  |   |  |              | Метод определения координат | Формулы, примененные для расчета средней квадратической погрешности определения координат характерных точек границ (Mt), с подставленными в такие формулы значениями и итоговые (вычисленные) значения Mt, м | Описание закрепления точки |
|--------------------------------------|--|---|--|--------------|-----------------------------|--|----------------------------|
|                                      | содержатся в Едином государственном реестре недвижимости |   | определены в результате выполнения комплексных кадастровых работ |              |                             |  |                            |
|                                      | X  | Y | X  | Y            |                             |  |                            |
| 1                                    | 2  | 3 | 4  | 5            | 6                           | 7  | 8                          |
| 5141                                 | —  | — | 416 080,96   | 1 269 935,33 | —                           | —  | —                          |
| 5188                                 | —  | — | 416 082,16   | 1 269 955,80 |                             |  |                            |
| 5189                                 | —  | — | 416 042,82   | 1 269 958,91 |                             |  |                            |
| 5190                                 | —  | — | 416 035,67   | 1 269 959,47 |                             |  |                            |
| 5142                                 | —  | — | 416 034,33   | 1 269 940,57 |                             |  |                            |
| 5141                                 | —  | — | 416 080,96   | 1 269 935,33 |                             |  |                            |

**2. Сведения о частях границ уточняемого земельного участка с кадастровым номером** 31:11:1205007:279 :

| Обозначение части границ |       | Горизонтальное проложение (S), м | Описание прохождения части границ | Сведения о согласовании местоположения границ (согласовано/спорное) |
|--------------------------|-------|----------------------------------|-----------------------------------|---|
| от т.                    | до т. |                                  |                                   |   |
| 1                        | 2     | 3                                | 4                                 | 5   |
| 5141                     | 5188  | 20,51                            | —                                 | согласовано   |
| 5188                     | 5189  | 39,46                            |                                   |   |
| 5189                     | 5190  | 7,17                             |                                   |   |
| 5190                     | 5142  | 18,95                            |                                   |   |
| 5142                     | 5141  | 46,92                            |                                   |   |

**3. Сведения о характеристиках уточняемого земельного участка с кадастровым номером** 31:11:1205007:279 :

| № п/п | Наименование характеристики земельного участка | Значение характеристики |
|-------|--|-------------------------|
| 1     | 2  | 3                       |
| 1     | 2  | 3                       |

| 1   | 2  | 3   |
|---|--|---|
| 1.  | Адрес земельного участка   | —   |
| 1.1.  | Сведения о местоположении земельного участка (при отсутствии адреса) в структурированном в соответствии с федеральной информационной адресной системой виде      |   |
| 1.2.  | Дополнительные сведения о местоположении земельного участка  | Местоположение установлено относительно ориентира, расположенного в границах участка. Почтовый адрес ориентира: обл. Белгородская, р-н Ракитянский, п. Пролетарский, ул. Садовая, 72. |
| 2.  | Площадь земельного участка $\pm$ величина погрешности определения (вычисления) площади ( $P \pm \Delta P$ ), м <sup>2</sup>                                      | 922 $\pm$ 11,00   |
| 3.  | Формула, примененная для вычисления предельной погрешности определения площади земельного участка, с подставленными значениями и итоговые (вычисленные) значения | $3,5 * 0,10 * \sqrt{(922,00)} = 11$   |
| 4.  | Площадь земельного участка согласно сведениям Единого государственного реестра недвижимости (Ркад), м <sup>2</sup>   | 940,00  |
| 5.  | Оценка расхождения P и Ркад ( $P - P_{кад}$ ), м <sup>2</sup>  | 18  |
| 6.  | Предельный минимальный и максимальный размеры земельного участка (Рмин и Рмакс), м <sup>2</sup>  | —<br>—  |
| 7.  | Вид (виды) разрешенного использования  | Для ведения личного подсобного хозяйства  |
| 7.1.  | Дополнительные сведения об использовании земельного участка  | —   |
| 8.  | Кадастровый или иной государственный учетный номер (инвентарный) здания, сооружения, объекта незавершенного строительства, расположенного на земельном участке   | 31:11:1205001:1500  |
| 9.  | Сведения о земельных участках (землях общего пользования, территории общего пользования), посредством которых обеспечивается доступ                              | —   |
| 10.   | Иные сведения  | —   |
| <b>4. Пояснения к сведениям об уточняемом земельном участке с кадастровым номером</b> |  | <b>31:11:1205007:279</b> :  |
| 1.  |  | —   |

**1. Сведения о характерных точках границ уточняемого земельного участка с кадастровым номером** 31:11:1205007:280 :  
 Система координат МСК-31 Зона № 1

| Обозначение характерных точек границ | Координаты, м  |   |  |              | Метод определения координат | Формулы, примененные для расчета средней квадратической погрешности определения координат характерных точек границ (Mt), с подставленными в такие формулы значениями и итоговые (вычисленные) значения Mt, м | Описание закрепления точки |
|--------------------------------------|--|---|--|--------------|-----------------------------|--|----------------------------|
|                                      | содержатся в Едином государственном реестре недвижимости |   | определены в результате выполнения комплексных кадастровых работ |              |                             |  |                            |
|                                      | X  | Y | X  | Y            |                             |  |                            |
| 1                                    | 2  | 3 | 4  | 5            | 6                           | 7  | 8                          |
| 5309                                 | —  | — | 416 161,99   | 1 269 990,16 | —                           | —  | —                          |
| 5310                                 | —  | — | 416 128,81   | 1 269 992,52 |                             |  |                            |
| 5311                                 | —  | — | 416 116,43   | 1 269 994,14 |                             |  |                            |
| 5312                                 | —  | — | 416 107,88   | 1 269 994,49 |                             |  |                            |
| 5313                                 | —  | — | 416 106,20   | 1 269 975,31 |                             |  |                            |
| 5314                                 | —  | — | 416 161,32   | 1 269 970,62 |                             |  |                            |
| 5309                                 | —  | — | 416 161,99   | 1 269 990,16 |                             |  |                            |

**2. Сведения о частях границ уточняемого земельного участка с кадастровым номером** 31:11:1205007:280 :

| Обозначение части границ |       | Горизонтальное проложение (S), м | Описание прохождения части границ | Сведения о согласовании местоположения границ (согласовано/спорное) |
|--------------------------|-------|----------------------------------|-----------------------------------|---|
| от т.                    | до т. |                                  |                                   |   |
| 1                        | 2     | 3                                | 4                                 | 5   |
| 5309                     | 5310  | 33,26                            | —                                 | согласовано   |
| 5310                     | 5311  | 12,49                            |                                   |   |
| 5311                     | 5312  | 8,56                             |                                   |   |
| 5312                     | 5313  | 19,25                            |                                   |   |
| 5313                     | 5314  | 55,32                            |                                   |   |
| 5314                     | 5309  | 19,55                            |                                   |   |

**3. Сведения о характеристиках уточняемого земельного участка с кадастровым номером** 31:11:1205007:280 :

| № п/п | Наименование характеристики земельного участка | Значение характеристики |
|-------|--|-------------------------|
| 1     | 2  | 3                       |
|       |  |                         |

| 1   | 2  | 3   |
|---|--|---|
| 1.  | Адрес земельного участка   | —   |
| 1.1.  | Сведения о местоположении земельного участка (при отсутствии адреса) в структурированном в соответствии с федеральной информационной адресной системой виде      |   |
| 1.2.  | Дополнительные сведения о местоположении земельного участка  | Местоположение установлено относительно ориентира, расположенного в границах участка. Почтовый адрес ориентира: обл. Белгородская, р-н Ракитянский, п. Пролетарский, ул. Садовая, 73. |
| 2.  | Площадь земельного участка $\pm$ величина погрешности определения (вычисления) площади ( $P \pm \Delta P$ ), м <sup>2</sup>                                      | 1 059 $\pm$ 11,00   |
| 3.  | Формула, примененная для вычисления предельной погрешности определения площади земельного участка, с подставленными значениями и итоговые (вычисленные) значения | $3,5 * 0,10 * \sqrt{(1\ 059,00)} = 11$  |
| 4.  | Площадь земельного участка согласно сведениям Единого государственного реестра недвижимости (Ркад), м <sup>2</sup>   | 1 059,00  |
| 5.  | Оценка расхождения P и Ркад ( $P - P_{кад}$ ), м <sup>2</sup>  | 0   |
| 6.  | Предельный минимальный и максимальный размеры земельного участка (Рмин и Рмакс), м <sup>2</sup>  | —<br>—  |
| 7.  | Вид (виды) разрешенного использования  | Для ведения личного подсобного хозяйства  |
| 7.1.  | Дополнительные сведения об использовании земельного участка  | —   |
| 8.  | Кадастровый или иной государственный учетный номер (инвентарный) здания, сооружения, объекта незавершенного строительства, расположенного на земельном участке   | 31:11:1205001:789   |
| 9.  | Сведения о земельных участках (землях общего пользования, территории общего пользования), посредством которых обеспечивается доступ                              | —   |
| 10.   | Иные сведения  | —   |
| <b>4. Пояснения к сведениям об уточняемом земельном участке с кадастровым номером</b> |  | <b>31:11:1205007:280</b> :  |
| 1.  |  | —   |

**1. Сведения о характерных точках границ уточняемого земельного участка с кадастровым номером** 31:11:1205007:298 :  
 Система координат МСК-31 Зона № 1

| Обозначение характерных точек границ | Координаты, м  |   |  |              | Метод определения координат | Формулы, примененные для расчета средней квадратической погрешности определения координат характерных точек границ (Mt), с подставленными в такие формулы значениями и итоговые (вычисленные) значения Mt, м | Описание закрепления точки |
|--------------------------------------|--|---|--|--------------|-----------------------------|--|----------------------------|
|                                      | содержатся в Едином государственном реестре недвижимости |   | определены в результате выполнения комплексных кадастровых работ |              |                             |  |                            |
|                                      | X  | Y | X  | Y            |                             |  |                            |
| 1                                    | 2  | 3 | 4  | 5            | 6                           | 7  | 8                          |
| 5210                                 | —  | — | 416 064,86   | 1 269 627,08 | —                           | —  | —                          |
| 5211                                 | —  | — | 416 065,65   | 1 269 647,26 |                             |  |                            |
| 5212                                 | —  | — | 416 016,83   | 1 269 652,80 |                             |  |                            |
| 5213                                 | —  | — | 416 015,07   | 1 269 631,69 |                             |  |                            |
| 5214                                 | —  | — | 416 045,09   | 1 269 628,57 |                             |  |                            |
| 5215                                 | —  | — | 416 050,33   | 1 269 628,05 |                             |  |                            |
| 5210                                 | —  | — | 416 064,86   | 1 269 627,08 |                             |  |                            |

**2. Сведения о частях границ уточняемого земельного участка с кадастровым номером** 31:11:1205007:298 :

| Обозначение части границ |       | Горизонтальное проложение (S), м | Описание прохождения части границ | Сведения о согласовании местоположения границ (согласовано/спорное) |
|--------------------------|-------|----------------------------------|-----------------------------------|---|
| от т.                    | до т. |                                  |                                   |   |
| 1                        | 2     | 3                                | 4                                 | 5   |
| 5210                     | 5211  | 20,20                            | —                                 | согласовано   |
| 5211                     | 5212  | 49,13                            |                                   |   |
| 5212                     | 5213  | 21,18                            |                                   |   |
| 5213                     | 5214  | 30,18                            |                                   |   |
| 5214                     | 5215  | 5,27                             |                                   |   |
| 5215                     | 5210  | 14,56                            |                                   |   |

**3. Сведения о характеристиках уточняемого земельного участка с кадастровым номером** 31:11:1205007:298 :

| № п/п | Наименование характеристики земельного участка | Значение характеристики |
|-------|--|-------------------------|
| 1     | 2  | 3                       |
| 1     |  |                         |



| 1   | 2  | 3  |
|---|--|--|
| 1.  | Адрес земельного участка   | —  |
| 1.1.  | Сведения о местоположении земельного участка (при отсутствии адреса) в структурированном в соответствии с федеральной информационной адресной системой виде      |  |
| 1.2.  | Дополнительные сведения о местоположении земельного участка  | Белгородская область, р-н Ракитянский, п. Пролетарский, ул. Садовая, 100 |
| 2.  | Площадь земельного участка ± величина погрешности определения (вычисления) площади ( $P \pm \Delta P$ ), м <sup>2</sup>  | 1 034 ± 11,00  |
| 3.  | Формула, примененная для вычисления предельной погрешности определения площади земельного участка, с подставленными значениями и итоговые (вычисленные) значения | $3,5*0,10*\sqrt{(1\ 034,00)} = 11$                                       |
| 4.  | Площадь земельного участка согласно сведениям Единого государственного реестра недвижимости (Ркад), м <sup>2</sup>   | 1 034,00   |
| 5.  | Оценка расхождения Р и Ркад ( $P - P_{кад}$ ), м <sup>2</sup>  | 0  |
| 6.  | Предельный минимальный и максимальный размеры земельного участка (Рмин и Рмакс), м <sup>2</sup>  | —<br>—   |
| 7.  | Вид (виды) разрешенного использования  | Для ведения личного подсобного хозяйства                                 |
| 7.1.  | Дополнительные сведения об использовании земельного участка  | —  |
| 8.  | Кадастровый или иной государственный учетный номер (инвентарный) здания, сооружения, объекта незавершенного строительства, расположенного на земельном участке   | 31:11:1205001:928  |
| 9.  | Сведения о земельных участках (землях общего пользования, территории общего пользования), посредством которых обеспечивается доступ                              | —  |
| 10.   | Иные сведения  | —  |
| <b>4. Пояснения к сведениям об уточняемом земельном участке с кадастровым номером</b> |  | <b>31:11:1205007:298</b> :   |
| 1.  |  | —  |

**1. Сведения о характерных точках границ уточняемого земельного участка с кадастровым номером** 31:11:1205007:299 :  
 Система координат МСК-31 Зона № 1

| Обозначение характерных точек границ | Координаты, м  |   |  |              | Метод определения координат | Формулы, примененные для расчета средней квадратической погрешности определения координат характерных точек границ (Mt), с подставленными в такие формулы значениями и итоговые (вычисленные) значения Mt, м | Описание закрепления точки |
|--------------------------------------|--|---|--|--------------|-----------------------------|--|----------------------------|
|                                      | содержатся в Едином государственном реестре недвижимости |   | определены в результате выполнения комплексных кадастровых работ |              |                             |  |                            |
|                                      | X  | Y | X  | Y            |                             |  |                            |
| 1                                    | 2  | 3 | 4  | 5            | 6                           | 7  | 8                          |
| 5368                                 | —  | — | 416 086,30   | 1 269 641,56 | —                           | —  | —                          |
| 5367                                 | —  | — | 416 104,47   | 1 269 640,50 |                             |  |                            |
| 5374                                 | —  | — | 416 144,57   | 1 269 639,42 |                             |  |                            |
| 5378                                 | —  | — | 416 146,64   | 1 269 639,34 |                             |  |                            |
| 5379                                 | —  | — | 416 148,04   | 1 269 660,04 |                             |  |                            |
| 5380                                 | —  | — | 416 087,15   | 1 269 666,57 |                             |  |                            |
| 5368                                 | —  | — | 416 086,30   | 1 269 641,56 |                             |  |                            |

**2. Сведения о частях границ уточняемого земельного участка с кадастровым номером** 31:11:1205007:299 :

| Обозначение части границ |       | Горизонтальное проложение (S), м | Описание прохождения части границ | Сведения о согласовании местоположения границ (согласовано/спорное) |
|--------------------------|-------|----------------------------------|-----------------------------------|---|
| от т.                    | до т. |                                  |                                   |   |
| 1                        | 2     | 3                                | 4                                 | 5   |
| 5368                     | 5367  | 18,20                            | —                                 | согласовано   |
| 5367                     | 5374  | 40,11                            |                                   |   |
| 5374                     | 5378  | 2,07                             |                                   |   |
| 5378                     | 5379  | 20,75                            |                                   |   |
| 5379                     | 5380  | 61,24                            |                                   |   |
| 5380                     | 5368  | 25,02                            |                                   |   |

**3. Сведения о характеристиках уточняемого земельного участка с кадастровым номером** 31:11:1205007:299 :

| № п/п | Наименование характеристики земельного участка | Значение характеристики |
|-------|--|-------------------------|
| 1     | 2  | 3                       |
| 1     |  |                         |

| 1  | 2  | 3  |
|--|--|--|
| 1.   | Адрес земельного участка   | —  |
| 1.1.   | Сведения о местоположении земельного участка (при отсутствии адреса) в структурированном в соответствии с федеральной информационной адресной системой виде      |  |
| 1.2.   | Дополнительные сведения о местоположении земельного участка  | Местоположение установлено относительно ориентира, расположенного в границах участка. Почтовый адрес ориентира: обл. Белгородская, р-н Ракитянский, п. Пролетарский, ул. Садовая, 101.   |
| 2.   | Площадь земельного участка $\pm$ величина погрешности определения (вычисления) площади ( $P \pm \Delta P$ ), м <sup>2</sup>                                      | 1 402 $\pm$ 13,00  |
| 3.   | Формула, примененная для вычисления предельной погрешности определения площади земельного участка, с подставленными значениями и итоговые (вычисленные) значения | $3,5 * 0,10 * \sqrt{(1\ 402,00)} = 13$   |
| 4.   | Площадь земельного участка согласно сведениям Единого государственного реестра недвижимости (Ркад), м <sup>2</sup>   | 1 402,00   |
| 5.   | Оценка расхождения P и Ркад ( $P - P_{кад}$ ), м <sup>2</sup>  | 0  |
| 6.   | Предельный минимальный и максимальный размеры земельного участка ( $P_{мин}$ и $P_{макс}$ ), м <sup>2</sup>  | —<br>—   |
| 7.   | Вид (виды) разрешенного использования  | Для ведения личного подсобного хозяйства   |
| 7.1.   | Дополнительные сведения об использовании земельного участка  | —  |
| 8.   | Кадастровый или иной государственный учетный номер (инвентарный) здания, сооружения, объекта незавершенного строительства, расположенного на земельном участке   | 31:11:1205001:929; 31:11:1205007:2348  |
| 9.   | Сведения о земельных участках (землях общего пользования, территории общего пользования), посредством которых обеспечивается доступ                              | —  |
| 10.  | Иные сведения  | Запрещение. Обременение возникает на основании: Постановление о запрете на совершение действий по регистрации № 36612219/3118, документ выдан ОСП по Ракитянскому и Краснояружскому району<br>Запрещение. Обременение возникает на основании: Постановление о запрете на совершение действий по регистрации № 36150381/3118, документ выдан ОСП по Ракитянскому и Краснояружскому району<br>Ипотека в силу закона. Обременение возникает на основании: Договор купли-продажи |
| <b>4. Пояснения к сведениям об уточняемом земельном участке с кадастровым номером <u>31:11:1205007:299</u> :</b> |  |  |
| 1.   |  | —  |

**1. Сведения о характерных точках границ уточняемого земельного участка с кадастровым номером** 31:11:1205007:243 :  
 Система координат МСК-31 Зона № 1

| Обозначение характерных точек границ | Координаты, м  |   |  |              | Метод определения координат | Формулы, примененные для расчета средней квадратической погрешности определения координат характерных точек границ (Mt), с подставленными в такие формулы значениями и итоговые (вычисленные) значения Mt, м | Описание закрепления точки |
|--------------------------------------|--|---|--|--------------|-----------------------------|--|----------------------------|
|                                      | содержатся в Едином государственном реестре недвижимости |   | определены в результате выполнения комплексных кадастровых работ |              |                             |  |                            |
|                                      | X  | Y | X  | Y            |                             |  |                            |
| 1                                    | 2  | 3 | 4  | 5            | 6                           | 7  | 8                          |
| 4875                                 | —  | — | 416 255,29   | 1 269 955,46 | —                           | —  | —                          |
| 4871                                 | —  | — | 416 256,27   | 1 269 981,94 |                             |  |                            |
| 4870                                 | —  | — | 416 205,42   | 1 269 985,17 |                             |  |                            |
| 4878                                 | —  | — | 416 204,15   | 1 269 964,50 |                             |  |                            |
| 4879                                 | —  | — | 416 203,69   | 1 269 958,96 |                             |  |                            |
| 4880                                 | —  | — | 416 221,94   | 1 269 957,40 |                             |  |                            |
| 4875                                 | —  | — | 416 255,29   | 1 269 955,46 |                             |  |                            |

**2. Сведения о частях границ уточняемого земельного участка с кадастровым номером** 31:11:1205007:243 :

| Обозначение части границ |       | Горизонтальное проложение (S), м | Описание прохождения части границ | Сведения о согласовании местоположения границ (согласовано/спорное) |
|--------------------------|-------|----------------------------------|-----------------------------------|---|
| от т.                    | до т. |                                  |                                   |   |
| 1                        | 2     | 3                                | 4                                 | 5   |
| 4875                     | 4871  | 26,50                            | —                                 | согласовано   |
| 4871                     | 4870  | 50,95                            |                                   |   |
| 4870                     | 4878  | 20,71                            |                                   |   |
| 4878                     | 4879  | 5,56                             |                                   |   |
| 4879                     | 4880  | 18,32                            |                                   |   |
| 4880                     | 4875  | 33,41                            |                                   |   |

**3. Сведения о характеристиках уточняемого земельного участка с кадастровым номером** 31:11:1205007:243 :

| № п/п | Наименование характеристики земельного участка | Значение характеристики |
|-------|--|-------------------------|
| 1     | 2  | 3                       |
| 1     | 2  | 3                       |

| 1   | 2  | 3  |
|---|--|--|
| 1.  | Адрес земельного участка   | —  |
| 1.1.  | Сведения о местоположении земельного участка (при отсутствии адреса) в структурированном в соответствии с федеральной информационной адресной системой виде      |  |
| 1.2.  | Дополнительные сведения о местоположении земельного участка  | Местоположение установлено относительно ориентира, расположенного в границах участка. Почтовый адрес ориентира: обл. Белгородская, р-н Ракитянский, п. Пролетарский, ул. Пролетарская, 45. |
| 2.  | Площадь земельного участка $\pm$ величина погрешности определения (вычисления) площади ( $P \pm \Delta P$ ), м <sup>2</sup>                                      | 1 361 $\pm$ 13,00  |
| 3.  | Формула, примененная для вычисления предельной погрешности определения площади земельного участка, с подставленными значениями и итоговые (вычисленные) значения | $3,5 * 0,10 * \sqrt{(1\ 361,00)} = 13$   |
| 4.  | Площадь земельного участка согласно сведениям Единого государственного реестра недвижимости (Ркад), м <sup>2</sup>   | 1 331,00   |
| 5.  | Оценка расхождения P и Ркад ( $P - P_{кад}$ ), м <sup>2</sup>  | 30   |
| 6.  | Предельный минимальный и максимальный размеры земельного участка (Рмин и Рмакс), м <sup>2</sup>  | —<br>—   |
| 7.  | Вид (виды) разрешенного использования  | Для ведения личного подсобного хозяйства   |
| 7.1.  | Дополнительные сведения об использовании земельного участка  | —  |
| 8.  | Кадастровый или иной государственный учетный номер (инвентарный) здания, сооружения, объекта незавершенного строительства, расположенного на земельном участке   | 31:11:1205006:661  |
| 9.  | Сведения о земельных участках (землях общего пользования, территории общего пользования), посредством которых обеспечивается доступ                              | —  |
| 10.   | Иные сведения  | —  |
| <b>4. Пояснения к сведениям об уточняемом земельном участке с кадастровым номером</b> |  | <b>31:11:1205007:243</b> :   |
| 1.  |  | —  |

**1. Сведения о характерных точках границ уточняемого земельного участка с кадастровым номером** 31:11:1205007:2441 :  
 Система координат МСК-31 Зона № 1

| Обозначение характерных точек границ | Координаты, м  |   |  |              | Метод определения координат | Формулы, примененные для расчета средней квадратической погрешности определения координат характерных точек границ (Mt), с подставленными в такие формулы значениями и итоговые (вычисленные) значения Mt, м | Описание закрепления точки |
|--------------------------------------|--|---|--|--------------|-----------------------------|--|----------------------------|
|                                      | содержатся в Едином государственном реестре недвижимости |   | определены в результате выполнения комплексных кадастровых работ |              |                             |  |                            |
|                                      | X  | Y | X  | Y            |                             |  |                            |
| 1                                    | 2  | 3 | 4  | 5            | 6                           | 7  | 8                          |
| 5413                                 | —  | — | 416 108,11   | 1 269 418,73 | —                           | —  | —                          |
| 5417                                 | —  | — | 416 125,02   | 1 269 417,92 |                             |  |                            |
| 5405                                 | —  | — | 416 125,43   | 1 269 442,73 |                             |  |                            |
| 5404                                 | —  | — | 416 108,86   | 1 269 444,07 |                             |  |                            |
| 5413                                 | —  | — | 416 108,11   | 1 269 418,73 |                             |  |                            |

**2. Сведения о частях границ уточняемого земельного участка с кадастровым номером** 31:11:1205007:2441 :

| Обозначение части границ |       | Горизонтальное проложение (S), м | Описание прохождения части границ | Сведения о согласовании местоположения границ (согласовано/спорное) |
|--------------------------|-------|----------------------------------|-----------------------------------|---|
| от т.                    | до т. |                                  |                                   |   |
| 1                        | 2     | 3                                | 4                                 | 5   |
| 5413                     | 5417  | 16,93                            | —                                 | согласовано   |
| 5417                     | 5405  | 24,81                            |                                   |   |
| 5405                     | 5404  | 16,62                            |                                   |   |
| 5404                     | 5413  | 25,35                            |                                   |   |

**3. Сведения о характеристиках уточняемого земельного участка с кадастровым номером** 31:11:1205007:2441 :

| № п/п | Наименование характеристики земельного участка  | Значение характеристики  |
|-------|---|--|
| 1     | 2   | 3  |
| 1.    | Адрес земельного участка  | —  |
| 1.1.  | Сведения о местоположении земельного участка (при отсутствии адреса) в структурированном в соответствии с федеральной информационной адресной системой виде |  |
| 1.2.  | Дополнительные сведения о местоположении земельного участка   | Белгородская область, р-н Ракитянский, п. Пролетарский, ул. Садовая, 121 |

| 1    | 2  | 3  |
|------|--|--|
| 2.   | Площадь земельного участка ± величина погрешности определения (вычисления) площади ( $P \pm \Delta P$ ), м <sup>2</sup>  | 420 ± 7,00                               |
| 3.   | Формула, примененная для вычисления предельной погрешности определения площади земельного участка, с подставленными значениями и итоговые (вычисленные) значения | $3,5*0,10*\sqrt{(420,00)} = 7$           |
| 4.   | Площадь земельного участка согласно сведениям Единого государственного реестра недвижимости (Ркад), м <sup>2</sup>   | 420,00                                   |
| 5.   | Оценка расхождения P и Ркад ( $P - P_{кад}$ ), м <sup>2</sup>  | 0  |
| 6.   | Предельный минимальный и максимальный размеры земельного участка (Рмин и Рмакс), м <sup>2</sup>  | —<br>—                                   |
| 7.   | Вид (виды) разрешенного использования  | Для ведения личного подсобного хозяйства |
| 7.1. | Дополнительные сведения об использовании земельного участка  | —  |
| 8.   | Кадастровый или иной государственный учетный номер (инвентарный) здания, сооружения, объекта незавершенного строительства, расположенного на земельном участке   | —  |
| 9.   | Сведения о земельных участках (землях общего пользования, территории общего пользования), посредством которых обеспечивается доступ                              | —  |
| 10.  | Иные сведения  | —  |

**4. Пояснения к сведениям об уточняемом земельном участке с кадастровым номером** 31:11:1205007:2441 :

|    |   |
|----|---|
| 1. | — |
|----|---|

**1. Сведения о характерных точках границ уточняемого земельного участка с кадастровым номером** 31:11:1205007:251 :

Система координат МСК-31 Зона № 1

| Обозначение характерных точек границ | Координаты, м  |   |  |              | Метод определения координат | Формулы, примененные для расчета средней квадратической погрешности определения координат характерных точек границ (Mt), с подставленными в такие формулы значениями и итоговые (вычисленные) значения Mt, м | Описание закрепления точки |
|--------------------------------------|--|---|--|--------------|-----------------------------|--|----------------------------|
|                                      | содержатся в Едином государственном реестре недвижимости |   | определены в результате выполнения комплексных кадастровых работ |              |                             |  |                            |
|                                      | X  | Y | X  | Y            |                             |  |                            |
| 1                                    | 2  | 3 | 4  | 5            | 6                           | 7  | 8                          |
| 5074                                 | —  | — | 416 498,08   | 1 268 973,98 | —                           | —  | —                          |

| 1    | 2 | 3 | 4          | 5            | 6 | 7 | 8 |
|------|---|---|------------|--------------|---|---|---|
| 5075 | — | — | 416 483,79 | 1 268 995,30 | — | — | — |
| 5076 | — | — | 416 452,79 | 1 268 971,33 |   |   |   |
| 5077 | — | — | 416 468,89 | 1 268 953,50 |   |   |   |
| 5074 | — | — | 416 498,08 | 1 268 973,98 |   |   |   |

**2. Сведения о частях границ уточняемого земельного участка с кадастровым номером** 31:11:1205007:251 :

| Обозначение части границ |       | Горизонтальное проложение (S), м | Описание прохождения части границ | Сведения о согласовании местоположения границ (согласовано/спорное) |
|--------------------------|-------|----------------------------------|-----------------------------------|---|
| от т.                    | до т. |                                  |                                   |   |
| 1                        | 2     | 3                                | 4                                 | 5   |
| 5074                     | 5075  | 25,67                            | —                                 | согласовано   |
| 5075                     | 5076  | 39,19                            |                                   |   |
| 5076                     | 5077  | 24,02                            |                                   |   |
| 5077                     | 5074  | 35,66                            |                                   |   |

**3. Сведения о характеристиках уточняемого земельного участка с кадастровым номером** 31:11:1205007:251 :

| № п/п | Наименование характеристики земельного участка   | Значение характеристики  |
|-------|--|--|
| 1     | 2  | 3  |
| 1.    | Адрес земельного участка   | —  |
| 1.1.  | Сведения о местоположении земельного участка (при отсутствии адреса) в структурированном в соответствии с федеральной информационной адресной системой виде      |  |
| 1.2.  | Дополнительные сведения о местоположении земельного участка  | Местоположение установлено относительно ориентира, расположенного в границах участка. Почтовый адрес ориентира: обл. Белгородская, р-н Ракитянский, п. Пролетарский, ул. Пролетарская, 84. |
| 2.    | Площадь земельного участка ± величина погрешности определения (вычисления) площади ( $P \pm \Delta P$ ), м <sup>2</sup>  | 927 ± 11,00  |
| 3.    | Формула, примененная для вычисления предельной погрешности определения площади земельного участка, с подставленными значениями и итоговые (вычисленные) значения | $3,5 * 0,10 * \sqrt{(927,00)} = 11$  |
| 4.    | Площадь земельного участка согласно сведениям Единого государственного реестра недвижимости (Ркад), м <sup>2</sup>   | 927,00   |
| 5.    | Оценка расхождения Р и Ркад ( $P - P_{кад}$ ), м <sup>2</sup>  | 0  |
| 6.    | Предельный минимальный и максимальный размеры земельного участка (Рмин и Рмакс), м <sup>2</sup>  | —<br>—   |
| 7.    | Вид (виды) разрешенного использования  | Для ведения личного подсобного хозяйства   |



| 1    | 2  | 3                 |
|------|--|-------------------|
| 7.1. | Дополнительные сведения об использовании земельного участка  | —                 |
| 8.   | Кадастровый или иной государственный учетный номер (инвентарный) здания, сооружения, объекта незавершенного строительства, расположенного на земельном участке | 31:11:1205006:599 |
| 9.   | Сведения о земельных участках (землях общего пользования, территории общего пользования), посредством которых обеспечивается доступ                            | —                 |
| 10.  | Иные сведения  | —                 |

**4. Пояснения к сведениям об уточняемом земельном участке с кадастровым номером** 31:11:1205007:251 :

|    |   |
|----|---|
| 1. | — |
|----|---|

**1. Сведения о характерных точках границ уточняемого земельного участка с кадастровым номером** 31:11:1205007:254 :

Система координат МСК-31 Зона № 1

| Обозначение характерных точек границ | Координаты, м  |   |  |              | Метод определения координат | Формулы, примененные для расчета средней квадратической погрешности определения координат характерных точек границ (Mt), с подставленными в такие формулы значениями и итоговые (вычисленные) значения Mt, м | Описание закрепления точки |
|--------------------------------------|--|---|--|--------------|-----------------------------|--|----------------------------|
|                                      | содержатся в Едином государственном реестре недвижимости |   | определены в результате выполнения комплексных кадастровых работ |              |                             |  |                            |
|                                      | X  | Y | X  | Y            |                             |  |                            |
| 1                                    | 2  | 3 | 4  | 5            | 6                           | 7  | 8                          |
| 5086                                 | —  | — | 416 534,89   | 1 268 909,11 | —                           | —  | —                          |
| 5087                                 | —  | — | 416 520,44   | 1 268 931,84 |                             |  |                            |
| 5088                                 | —  | — | 416 492,22   | 1 268 912,27 |                             |  |                            |
| 5089                                 | —  | — | 416 502,57   | 1 268 900,58 |                             |  |                            |
| 5090                                 | —  | — | 416 509,40   | 1 268 894,06 |                             |  |                            |
| 5091                                 | —  | — | 416 519,51   | 1 268 899,94 |                             |  |                            |
| 5086                                 | —  | — | 416 534,89   | 1 268 909,11 |                             |  |                            |

**2. Сведения о частях границ уточняемого земельного участка с кадастровым номером** 31:11:1205007:254 :

| Обозначение части границ |       | Горизонтальное проложение (S), м | Описание прохождения части границ | Сведения о согласовании местоположения границ (согласовано/спорное) |
|--------------------------|-------|----------------------------------|-----------------------------------|---|
| от т.                    | до т. |                                  |                                   |   |
| 1                        | 2     | 3                                | 4                                 | 5   |
| 5086                     | 5087  | 26,93                            | —                                 | согласовано   |

| 1    | 2    | 3     | 4 | 5           |
|------|------|-------|---|-------------|
| 5087 | 5088 | 34,34 | — | согласовано |
| 5088 | 5089 | 15,61 |   |             |
| 5089 | 5090 | 9,44  |   |             |
| 5090 | 5091 | 11,70 |   |             |
| 5091 | 5086 | 17,91 |   |             |

**3. Сведения о характеристиках уточняемого земельного участка с кадастровым номером** 31:11:1205007:254 :

| № п/п | Наименование характеристики земельного участка   | Значение характеристики  |
|-------|--|--|
| 1     | 2  | 3  |
| 1.    | Адрес земельного участка   | —  |
| 1.1.  | Сведения о местоположении земельного участка (при отсутствии адреса) в структурированном в соответствии с федеральной информационной адресной системой виде      |  |
| 1.2.  | Дополнительные сведения о местоположении земельного участка  | Белгородская область, р-н Ракитянский, п. Пролетарский, ул. Пролетарская, 86 |
| 2.    | Площадь земельного участка ± величина погрешности определения (вычисления) площади ( $P \pm \Delta P$ ), м <sup>2</sup>  | 831 ± 10,00  |
| 3.    | Формула, примененная для вычисления предельной погрешности определения площади земельного участка, с подставленными значениями и итоговые (вычисленные) значения | $3,5 * 0,10 * \sqrt{(831,00)} = 10$  |
| 4.    | Площадь земельного участка согласно сведениям Единого государственного реестра недвижимости (Ркад), м <sup>2</sup>   | 944,00   |
| 5.    | Оценка расхождения Р и Ркад ( $P - P_{кад}$ ), м <sup>2</sup>  | 113  |
| 6.    | Предельный минимальный и максимальный размеры земельного участка (Рмин и Рмакс), м <sup>2</sup>  | —<br>—   |
| 7.    | Вид (виды) разрешенного использования  | Для ведения личного подсобного хозяйства                                     |
| 7.1.  | Дополнительные сведения об использовании земельного участка  | —  |
| 8.    | Кадастровый или иной государственный учетный номер (инвентарный) здания, сооружения, объекта незавершенного строительства, расположенного на земельном участке   | 31:11:1205006:583  |
| 9.    | Сведения о земельных участках (землях общего пользования, территории общего пользования), посредством которых обеспечивается доступ                              | —  |
| 10.   | Иные сведения  | —  |

**4. Пояснения к сведениям об уточняемом земельном участке с кадастровым номером** 31:11:1205007:254 :

|    |   |
|----|---|
| 1. | — |
|----|---|

**1. Сведения о характерных точках границ уточняемого земельного участка с кадастровым номером** 31:11:1205007:262 :  
Система координат МСК-31 Зона № 1

| Обозначение характерных точек границ | Координаты, м  |   |  |              | Метод определения координат | Формулы, примененные для расчета средней квадратической погрешности определения координат характерных точек границ (Mt), с подставленными в такие формулы значениями и итоговые (вычисленные) значения Mt, м | Описание закрепления точки |
|--------------------------------------|--|---|--|--------------|-----------------------------|--|----------------------------|
|                                      | содержатся в Едином государственном реестре недвижимости |   | определены в результате выполнения комплексных кадастровых работ |              |                             |  |                            |
|                                      | X  | Y | X  | Y            |                             |  |                            |
| 1                                    | 2  | 3 | 4  | 5            | 6                           | 7  | 8                          |
| 5260                                 | —  | — | 416 176,16   | 1 270 222,89 | —                           | —  | —                          |
| 5261                                 | —  | — | 416 127,57   | 1 270 228,60 |                             |  |                            |
| 5262                                 | —  | — | 416 125,55   | 1 270 205,96 |                             |  |                            |
| 5263                                 | —  | — | 416 174,49   | 1 270 202,47 |                             |  |                            |
| 5260                                 | —  | — | 416 176,16   | 1 270 222,89 |                             |  |                            |

**2. Сведения о частях границ уточняемого земельного участка с кадастровым номером** 31:11:1205007:262 :

| Обозначение части границ |       | Горизонтальное проложение (S), м | Описание прохождения части границ | Сведения о согласовании местоположения границ (согласовано/спорное) |
|--------------------------|-------|----------------------------------|-----------------------------------|---|
| от т.                    | до т. |                                  |                                   |   |
| 1                        | 2     | 3                                | 4                                 | 5   |
| 5260                     | 5261  | 48,92                            | —                                 | согласовано   |
| 5261                     | 5262  | 22,73                            |                                   |   |
| 5262                     | 5263  | 49,06                            |                                   |   |
| 5263                     | 5260  | 20,49                            |                                   |   |

**3. Сведения о характеристиках уточняемого земельного участка с кадастровым номером** 31:11:1205007:262 :

| № п/п | Наименование характеристики земельного участка  | Значение характеристики   |
|-------|---|---|
| 1     | 2   | 3   |
| 1.    | Адрес земельного участка  | —   |
| 1.1.  | Сведения о местоположении земельного участка (при отсутствии адреса) в структурированном в соответствии с федеральной информационной адресной системой виде |   |
| 1.2.  | Дополнительные сведения о местоположении земельного участка   | Белгородская область, р-н Ракитянский, п. Пролетарский, ул. Садовая, 51 |

| 1    | 2  | 3  |
|------|--|--|
| 2.   | Площадь земельного участка ± величина погрешности определения (вычисления) площади ( $P \pm \Delta P$ ), м <sup>2</sup>  | 1 058 ± 11,00                            |
| 3.   | Формула, примененная для вычисления предельной погрешности определения площади земельного участка, с подставленными значениями и итоговые (вычисленные) значения | $3,5 * 0,10 * \sqrt{(1\ 058,00)} = 11$   |
| 4.   | Площадь земельного участка согласно сведениям Единого государственного реестра недвижимости (Ркад), м <sup>2</sup>   | 1 058,00                                 |
| 5.   | Оценка расхождения P и Ркад ( $P - P_{кад}$ ), м <sup>2</sup>  | 0  |
| 6.   | Предельный минимальный и максимальный размеры земельного участка (Рмин и Рмакс), м <sup>2</sup>  | —<br>—                                   |
| 7.   | Вид (виды) разрешенного использования  | Для ведения личного подсобного хозяйства |
| 7.1. | Дополнительные сведения об использовании земельного участка  | —  |
| 8.   | Кадастровый или иной государственный учетный номер (инвентарный) здания, сооружения, объекта незавершенного строительства, расположенного на земельном участке   | 31:11:1205007:2295                       |
| 9.   | Сведения о земельных участках (землях общего пользования, территории общего пользования), посредством которых обеспечивается доступ                              | —  |
| 10.  | Иные сведения  | —  |

**4. Пояснения к сведениям об уточняемом земельном участке с кадастровым номером** 31:11:1205007:262 :

|    |   |
|----|---|
| 1. | — |
|----|---|

**1. Сведения о характерных точках границ уточняемого земельного участка с кадастровым номером** 31:11:1205007:267 :

Система координат МСК-31 Зона № 1

| Обозначение характерных точек границ | Координаты, м  |   |  |              | Метод определения координат | Формулы, примененные для расчета средней квадратической погрешности определения координат характерных точек границ (Mt), с подставленными в такие формулы значениями и итоговые (вычисленные) значения Mt, м | Описание закрепления точки |
|--------------------------------------|--|---|--|--------------|-----------------------------|--|----------------------------|
|                                      | содержатся в Едином государственном реестре недвижимости |   | определены в результате выполнения комплексных кадастровых работ |              |                             |  |                            |
|                                      | X  | Y | X  | Y            |                             |  |                            |
| 1                                    | 2  | 3 | 4  | 5            | 6                           | 7  | 8                          |
| 5278                                 | —  | — | 416 121,95   | 1 270 165,65 | —                           | —  | —                          |

| 1    | 2 | 3 | 4          | 5            | 6 | 7 | 8 |
|------|---|---|------------|--------------|---|---|---|
| 5280 | — | — | 416 121,02 | 1 270 155,31 | — | — | — |
| 5283 | — | — | 416 166,57 | 1 270 150,82 |   |   |   |
| 5287 | — | — | 416 170,32 | 1 270 150,45 |   |   |   |
| 5279 | — | — | 416 171,41 | 1 270 160,36 |   |   |   |
| 5278 | — | — | 416 121,95 | 1 270 165,65 |   |   |   |

**2. Сведения о частях границ уточняемого земельного участка с кадастровым номером** 31:11:1205007:267 :

| Обозначение части границ |       | Горизонтальное проложение (S), м | Описание прохождения части границ | Сведения о согласовании местоположения границ (согласовано/спорное) |
|--------------------------|-------|----------------------------------|-----------------------------------|---|
| от т.                    | до т. |                                  |                                   |   |
| 1                        | 2     | 3                                | 4                                 | 5   |
| 5278                     | 5280  | 10,38                            | —                                 | согласовано   |
| 5280                     | 5283  | 45,77                            |                                   |   |
| 5283                     | 5287  | 3,77                             |                                   |   |
| 5287                     | 5279  | 9,97                             |                                   |   |
| 5279                     | 5278  | 49,74                            |                                   |   |

**3. Сведения о характеристиках уточняемого земельного участка с кадастровым номером** 31:11:1205007:267 :

| № п/п | Наименование характеристики земельного участка   | Значение характеристики   |
|-------|--|---|
| 1     | 2  | 3   |
| 1.    | Адрес земельного участка   | —   |
| 1.1.  | Сведения о местоположении земельного участка (при отсутствии адреса) в структурированном в соответствии с федеральной информационной адресной системой виде      |   |
| 1.2.  | Дополнительные сведения о местоположении земельного участка  | Местоположение установлено относительно ориентира, расположенного в границах участка. Почтовый адрес ориентира: обл. Белгородская, р-н Ракитянский, п. Пролетарский, ул. Садовая, 57. |
| 2.    | Площадь земельного участка ± величина погрешности определения (вычисления) площади ( $P \pm \Delta P$ ), м <sup>2</sup>  | 505 ± 8,00  |
| 3.    | Формула, примененная для вычисления предельной погрешности определения площади земельного участка, с подставленными значениями и итоговые (вычисленные) значения | $3,5 * 0,10 * \sqrt{(505,00)} = 8$  |
| 4.    | Площадь земельного участка согласно сведениям Единого государственного реестра недвижимости (Ркад), м <sup>2</sup>   | 505,00  |
| 5.    | Оценка расхождения P и Ркад ( $P - P_{кад}$ ), м <sup>2</sup>  | 0   |

| 1    | 2  | 3  |
|------|--|--|
| 6.   | Предельный минимальный и максимальный размеры земельного участка (Рмин и Рмакс), м <sup>2</sup>  | —<br>—                                   |
| 7.   | Вид (виды) разрешенного использования  | Для ведения личного подсобного хозяйства |
| 7.1. | Дополнительные сведения об использовании земельного участка  | —  |
| 8.   | Кадастровый или иной государственный учетный номер (инвентарный) здания, сооружения, объекта незавершенного строительства, расположенного на земельном участке | 31:11:1205007:2511                       |
| 9.   | Сведения о земельных участках (землях общего пользования, территории общего пользования), посредством которых обеспечивается доступ                            | —  |
| 10.  | Иные сведения  | —  |

**4. Пояснения к сведениям об уточняемом земельном участке с кадастровым номером** 31:11:1205007:267 :

|    |   |
|----|---|
| 1. | — |
|----|---|

**1. Сведения о характерных точках границ уточняемого земельного участка с кадастровым номером** 31:11:1205007:271 :  
Система координат МСК-31 Зона № 1

| Обозначение характерных точек границ | Координаты, м  |   |  |              | Метод определения координат | Формулы, примененные для расчета средней квадратической погрешности определения координат характерных точек границ (Mt), с подставленными в такие формулы значениями и итоговые (вычисленные) значения Mt, м | Описание закрепления точки |
|--------------------------------------|--|---|--|--------------|-----------------------------|--|----------------------------|
|                                      | содержатся в Едином государственном реестре недвижимости |   | определены в результате выполнения комплексных кадастровых работ |              |                             |  |                            |
|                                      | X  | Y | X  | Y            |                             |  |                            |
| 1                                    | 2  | 3 | 4  | 5            | 6                           | 7  | 8                          |
| 5136                                 | —  | — | 416 087,14   | 1 270 035,45 | —                           | —  | —                          |
| 5137                                 | —  | — | 416 091,66   | 1 270 056,21 |                             |  |                            |
| 5138                                 | —  | — | 416 045,27   | 1 270 059,42 |                             |  |                            |
| 5139                                 | —  | — | 416 043,65   | 1 270 039,49 |                             |  |                            |
| 5136                                 | —  | — | 416 087,14   | 1 270 035,45 |                             |  |                            |
| 5136                                 | —  | — | 416 087,14   | 1 270 035,45 |                             |  |                            |

**2. Сведения о частях границ уточняемого земельного участка с кадастровым номером** 31:11:1205007:271 :

| Обозначение части границ |       | Горизонтальное проложение (S), м | Описание прохождения части границ | Сведения о согласовании местоположения границ (согласовано/спорное) |
|--------------------------|-------|----------------------------------|-----------------------------------|---|
| от т.                    | до т. |                                  |                                   |   |
| 1                        | 2     | 3                                | 4                                 | 5   |
|                          |       |                                  |                                   |   |

| 1    | 2    | 3     | 4 | 5           |
|------|------|-------|---|-------------|
| 5136 | 5137 | 21,25 | — | согласовано |
| 5137 | 5138 | 46,50 |   |             |
| 5138 | 5139 | 20,00 |   |             |
| 5139 | 5136 | 43,68 |   |             |

**3. Сведения о характеристиках уточняемого земельного участка с кадастровым номером** 31:11:1205007:271 :

| № п/п | Наименование характеристики земельного участка   | Значение характеристики   |
|-------|--|---|
| 1     | 2  | 3   |
| 1.    | Адрес земельного участка   | —   |
| 1.1.  | Сведения о местоположении земельного участка (при отсутствии адреса) в структурированном в соответствии с федеральной информационной адресной системой виде      |   |
| 1.2.  | Дополнительные сведения о местоположении земельного участка  | Местоположение установлено относительно ориентира, расположенного в границах участка. Почтовый адрес ориентира: обл. Белгородская, р-н Ракитянский, п. Пролетарский, ул. Садовая, 62. |
| 2.    | Площадь земельного участка ± величина погрешности определения (вычисления) площади ( $P \pm \Delta P$ ), м <sup>2</sup>  | 925 ± 11,00   |
| 3.    | Формула, примененная для вычисления предельной погрешности определения площади земельного участка, с подставленными значениями и итоговые (вычисленные) значения | $3,5 * 0,10 * \sqrt{(925,00)} = 11$   |
| 4.    | Площадь земельного участка согласно сведениям Единого государственного реестра недвижимости (Ркад), м <sup>2</sup>   | 925,00  |
| 5.    | Оценка расхождения Р и Ркад ( $P - P_{кад}$ ), м <sup>2</sup>  | 0   |
| 6.    | Предельный минимальный и максимальный размеры земельного участка (Рмин и Рмакс), м <sup>2</sup>  | —<br>—  |
| 7.    | Вид (виды) разрешенного использования  | Для ведения личного подсобного хозяйства  |
| 7.1.  | Дополнительные сведения об использовании земельного участка  | —   |
| 8.    | Кадастровый или иной государственный учетный номер (инвентарный) здания, сооружения, объекта незавершенного строительства, расположенного на земельном участке   | 31:11:1205001:1498  |
| 9.    | Сведения о земельных участках (землях общего пользования, территории общего пользования), посредством которых обеспечивается доступ                              | —   |
| 10.   | Иные сведения  | —   |

**4. Пояснения к сведениям об уточняемом земельном участке с кадастровым номером** 31:11:1205007:271 :

|    |   |
|----|---|
| 1. | — |
|----|---|

**1. Сведения о характерных точках границ уточняемого земельного участка с кадастровым номером** 31:11:1205007:277 :  
Система координат МСК-31 Зона № 1

| Обозначение характерных точек границ | Координаты, м  |   |  |              | Метод определения координат | Формулы, примененные для расчета средней квадратической погрешности определения координат характерных точек границ (Mt), с подставленными в такие формулы значениями и итоговые (вычисленные) значения Mt, м | Описание закрепления точки |
|--------------------------------------|--|---|--|--------------|-----------------------------|--|----------------------------|
|                                      | содержатся в Едином государственном реестре недвижимости |   | определены в результате выполнения комплексных кадастровых работ |              |                             |  |                            |
|                                      | X  | Y | X  | Y            |                             |  |                            |
| 1                                    | 2  | 3 | 4  | 5            | 6                           | 7  | 8                          |
| 5289                                 | —  | — | 416 110,63   | 1 270 035,11 | —                           | —  | —                          |
| 5290                                 | —  | — | 416 109,12   | 1 270 015,85 |                             |  |                            |
| 5291                                 | —  | — | 416 164,06   | 1 270 011,50 |                             |  |                            |
| 5292                                 | —  | — | 416 165,19   | 1 270 030,11 |                             |  |                            |
| 5289                                 | —  | — | 416 110,63   | 1 270 035,11 |                             |  |                            |

**2. Сведения о частях границ уточняемого земельного участка с кадастровым номером** 31:11:1205007:277 :

| Обозначение части границ |       | Горизонтальное проложение (S), м | Описание прохождения части границ | Сведения о согласовании местоположения границ (согласовано/спорное) |
|--------------------------|-------|----------------------------------|-----------------------------------|---|
| от т.                    | до т. |                                  |                                   |   |
| 1                        | 2     | 3                                | 4                                 | 5   |
| 5289                     | 5290  | 19,32                            | —                                 | согласовано   |
| 5290                     | 5291  | 55,11                            |                                   |   |
| 5291                     | 5292  | 18,64                            |                                   |   |
| 5292                     | 5289  | 54,79                            |                                   |   |

**3. Сведения о характеристиках уточняемого земельного участка с кадастровым номером** 31:11:1205007:277 :

| № п/п | Наименование характеристики земельного участка | Значение характеристики |
|-------|--|-------------------------|
| 1     | 2  | 3                       |
| 1     | 2  | 3                       |



| 1  | 2  | 3  |
|--|--|--|
| 1.   | Адрес земельного участка   | —  |
| 1.1.   | Сведения о местоположении земельного участка (при отсутствии адреса) в структурированном в соответствии с федеральной информационной адресной системой виде      |  |
| 1.2.   | Дополнительные сведения о местоположении земельного участка  | Местоположение установлено относительно ориентира, расположенного в границах участка. Почтовый адрес ориентира: обл. Белгородская, р-н Ракитянский, п. Пролетарский, ул. Садовая, 69.                            |
| 2.   | Площадь земельного участка $\pm$ величина погрешности определения (вычисления) площади ( $P \pm \Delta P$ ), м <sup>2</sup>                                      | 1 043 $\pm$ 11,00  |
| 3.   | Формула, примененная для вычисления предельной погрешности определения площади земельного участка, с подставленными значениями и итоговые (вычисленные) значения | $3,5 * 0,10 * \sqrt{(1\ 043,00)} = 11$   |
| 4.   | Площадь земельного участка согласно сведениям Единого государственного реестра недвижимости (Ркад), м <sup>2</sup>   | 1 043,00   |
| 5.   | Оценка расхождения P и Ркад ( $P - P_{кад}$ ), м <sup>2</sup>  | 0  |
| 6.   | Предельный минимальный и максимальный размеры земельного участка ( $P_{мин}$ и $P_{макс}$ ), м <sup>2</sup>  | —<br>—   |
| 7.   | Вид (виды) разрешенного использования  | Для ведения личного подсобного хозяйства   |
| 7.1.   | Дополнительные сведения об использовании земельного участка  | —  |
| 8.   | Кадастровый или иной государственный учетный номер (инвентарный) здания, сооружения, объекта незавершенного строительства, расположенного на земельном участке   | 31:11:1205001:958  |
| 9.   | Сведения о земельных участках (землях общего пользования, территории общего пользования), посредством которых обеспечивается доступ                              | —  |
| 10.  | Иные сведения  | Запрещение. Обременение возникает на основании: Постановление о запрете на совершение действий по регистрации № 48482785/3118, документ выдан Отдел судебных приставов по Ракитянскому и Краснояружскому районам |
| <b>4. Пояснения к сведениям об уточняемом земельном участке с кадастровым номером <u>31:11:1205007:277</u> :</b> |  |  |
| 1.   |  | —  |

**1. Сведения о характерных точках границ уточняемого земельного участка с кадастровым номером** 31:11:1205007:292 :  
 Система координат МСК-31 Зона № 1

| Обозначение характерных точек границ | Координаты, м  |   |  |              | Метод определения координат | Формулы, примененные для расчета средней квадратической погрешности определения координат характерных точек границ (Mt), с подставленными в такие формулы значениями и итоговые (вычисленные) значения Mt, м | Описание закрепления точки |
|--------------------------------------|--|---|--|--------------|-----------------------------|--|----------------------------|
|                                      | содержатся в Едином государственном реестре недвижимости |   | определены в результате выполнения комплексных кадастровых работ |              |                             |  |                            |
|                                      | X  | Y | X  | Y            |                             |  |                            |
| 1                                    | 2  | 3 | 4  | 5            | 6                           | 7  | 8                          |
| 5338                                 | —  | — | 416 151,96   | 1 269 752,58 | —                           | —  | —                          |
| 5339                                 | —  | — | 416 153,11   | 1 269 770,48 |                             |  |                            |
| 5340                                 | —  | — | 416 151,30   | 1 269 770,62 |                             |  |                            |
| 5341                                 | —  | — | 416 116,39   | 1 269 773,40 |                             |  |                            |
| 5342                                 | —  | — | 416 090,31   | 1 269 775,71 |                             |  |                            |
| 5343                                 | —  | — | 416 089,89   | 1 269 755,16 |                             |  |                            |
| 5344                                 | —  | — | 416 090,70   | 1 269 755,08 |                             |  |                            |
| 5345                                 | —  | — | 416 117,74   | 1 269 753,72 |                             |  |                            |
| 5338                                 | —  | — | 416 151,96   | 1 269 752,58 |                             |  |                            |

**2. Сведения о частях границ уточняемого земельного участка с кадастровым номером** 31:11:1205007:292 :

| Обозначение части границ |       | Горизонтальное проложение (S), м | Описание прохождения части границ | Сведения о согласовании местоположения границ (согласовано/спорное) |
|--------------------------|-------|----------------------------------|-----------------------------------|---|
| от т.                    | до т. |                                  |                                   |   |
| 1                        | 2     | 3                                | 4                                 | 5   |
| 5338                     | 5339  | 17,94                            | —                                 | согласовано   |
| 5339                     | 5340  | 1,82                             |                                   |   |
| 5340                     | 5341  | 35,02                            |                                   |   |
| 5341                     | 5342  | 26,18                            |                                   |   |
| 5342                     | 5343  | 20,55                            |                                   |   |
| 5343                     | 5344  | 0,81                             |                                   |   |
| 5344                     | 5345  | 27,07                            |                                   |   |
| 5345                     | 5338  | 34,24                            |                                   |   |

**3. Сведения о характеристиках уточняемого земельного участка с кадастровым номером** 31:11:1205007:292 :

| № п/п | Наименование характеристики земельного участка | Значение характеристики |
|-------|--|-------------------------|
|-------|--|-------------------------|

| 1   | 2  | 3   |
|---|--|---|
| 1.  | Адрес земельного участка   | —   |
| 1.1.  | Сведения о местоположении земельного участка (при отсутствии адреса) в структурированном в соответствии с федеральной информационной адресной системой виде      |   |
| 1.2.  | Дополнительные сведения о местоположении земельного участка  | Местоположение установлено относительно ориентира, расположенного в границах участка. Почтовый адрес ориентира: обл. Белгородская, р-н Ракитянский, п. Пролетарский, ул. Садовая, 91. |
| 2.  | Площадь земельного участка $\pm$ величина погрешности определения (вычисления) площади ( $P \pm \Delta P$ ), м <sup>2</sup>                                      | 1 208 $\pm$ 12,00   |
| 3.  | Формула, примененная для вычисления предельной погрешности определения площади земельного участка, с подставленными значениями и итоговые (вычисленные) значения | $3,5 * 0,10 * \sqrt{(1\ 208,00)} = 12$  |
| 4.  | Площадь земельного участка согласно сведениям Единого государственного реестра недвижимости (Ркад), м <sup>2</sup>   | 1 208,00  |
| 5.  | Оценка расхождения P и Ркад ( $P - P_{кад}$ ), м <sup>2</sup>  | 0   |
| 6.  | Предельный минимальный и максимальный размеры земельного участка (Рмин и Рмакс), м <sup>2</sup>  | —<br>—  |
| 7.  | Вид (виды) разрешенного использования  | Для ведения личного подсобного хозяйства  |
| 7.1.  | Дополнительные сведения об использовании земельного участка  | —   |
| 8.  | Кадастровый или иной государственный учетный номер (инвентарный) здания, сооружения, объекта незавершенного строительства, расположенного на земельном участке   | 31:11:1205001:1870  |
| 9.  | Сведения о земельных участках (землях общего пользования, территории общего пользования), посредством которых обеспечивается доступ                              | —   |
| 10.   | Иные сведения  | —   |
| <b>4. Пояснения к сведениям об уточняемом земельном участке с кадастровым номером</b> |  | <b>31:11:1205007:292</b> :  |
| 1.  |  | —   |

**1. Сведения о характерных точках границ уточняемого земельного участка с кадастровым номером** 31:11:1205007:3 :  
 Система координат МСК-31 Зона № 1

| Обозначение характерных точек границ | Координаты, м  |   |  |              | Метод определения координат | Формулы, примененные для расчета средней квадратической погрешности определения координат характерных точек границ (Mt), с подставленными в такие формулы значениями и итоговые (вычисленные) значения Mt, м | Описание закрепления точки |
|--------------------------------------|--|---|--|--------------|-----------------------------|--|----------------------------|
|                                      | содержатся в Едином государственном реестре недвижимости |   | определены в результате выполнения комплексных кадастровых работ |              |                             |  |                            |
|                                      | X  | Y | X  | Y            |                             |  |                            |
| 1                                    | 2  | 3 | 4  | 5            | 6                           | 7  | 8                          |
| 4279                                 | —  | — | 415 920,59   | 1 269 693,09 | —                           | —  | —                          |
| 3611                                 | —  | — | 415 975,78   | 1 269 687,41 |                             |  |                            |
| 3606                                 | —  | — | 415 977,05   | 1 269 709,13 |                             |  |                            |
| 3610                                 | —  | — | 415 977,26   | 1 269 715,53 |                             |  |                            |
| 4275                                 | —  | — | 415 923,67   | 1 269 717,76 |                             |  |                            |
| 4279                                 | —  | — | 415 920,59   | 1 269 693,09 |                             |  |                            |

**2. Сведения о частях границ уточняемого земельного участка с кадастровым номером** 31:11:1205007:3 :

| Обозначение части границ |       | Горизонтальное проложение (S), м | Описание прохождения части границ | Сведения о согласовании местоположения границ (согласовано/спорное) |
|--------------------------|-------|----------------------------------|-----------------------------------|---|
| от т.                    | до т. |                                  |                                   |   |
| 1                        | 2     | 3                                | 4                                 | 5   |
| 4279                     | 3611  | 55,48                            | —                                 | согласовано   |
| 3611                     | 3606  | 21,76                            |                                   |   |
| 3606                     | 3610  | 6,40                             |                                   |   |
| 3610                     | 4275  | 53,64                            |                                   |   |
| 4275                     | 4279  | 24,86                            |                                   |   |

**3. Сведения о характеристиках уточняемого земельного участка с кадастровым номером** 31:11:1205007:3 :

| № п/п | Наименование характеристики земельного участка | Значение характеристики |
|-------|--|-------------------------|
| 1     | 2  | 3                       |
| 1     | 2  | 3                       |

| 1   | 2  | 3  |
|---|--|--|
| 1.  | Адрес земельного участка   | —  |
| 1.1.  | Сведения о местоположении земельного участка (при отсутствии адреса) в структурированном в соответствии с федеральной информационной адресной системой виде      |  |
| 1.2.  | Дополнительные сведения о местоположении земельного участка  | Местоположение установлено относительно ориентира, расположенного в границах участка. Почтовый адрес ориентира: обл. Белгородская, р-н Ракитянский, п. Пролетарский, ул. Ленина, 85. |
| 2.  | Площадь земельного участка $\pm$ величина погрешности определения (вычисления) площади ( $P \pm \Delta P$ ), м <sup>2</sup>                                      | 1 446 $\pm$ 13,00  |
| 3.  | Формула, примененная для вычисления предельной погрешности определения площади земельного участка, с подставленными значениями и итоговые (вычисленные) значения | $3,5 * 0,10 * \sqrt{(1\ 446,00)} = 13$   |
| 4.  | Площадь земельного участка согласно сведениям Единого государственного реестра недвижимости (Ркад), м <sup>2</sup>   | 1 500,00   |
| 5.  | Оценка расхождения P и Ркад ( $P - P_{кад}$ ), м <sup>2</sup>  | 54   |
| 6.  | Предельный минимальный и максимальный размеры земельного участка (Рмин и Рмакс), м <sup>2</sup>  | —<br>—   |
| 7.  | Вид (виды) разрешенного использования  | Для ведения личного подсобного хозяйства   |
| 7.1.  | Дополнительные сведения об использовании земельного участка  | —  |
| 8.  | Кадастровый или иной государственный учетный номер (инвентарный) здания, сооружения, объекта незавершенного строительства, расположенного на земельном участке   | 31:11:1205005:574  |
| 9.  | Сведения о земельных участках (землях общего пользования, территории общего пользования), посредством которых обеспечивается доступ                              | —  |
| 10.   | Иные сведения  | —  |
| <b>4. Пояснения к сведениям об уточняемом земельном участке с кадастровым номером</b> |  | <b>31:11:1205007:3</b> :   |
| 1.  |  | —  |

**1. Сведения о характерных точках границ уточняемого земельного участка с кадастровым номером** 31:11:1205007:302 :  
 Система координат МСК-31 Зона № 1

| Обозначение характерных точек границ | Координаты, м  |   |  |              | Метод определения координат | Формулы, примененные для расчета средней квадратической погрешности определения координат характерных точек границ (Mt), с подставленными в такие формулы значениями и итоговые (вычисленные) значения Mt, м | Описание закрепления точки |
|--------------------------------------|--|---|--|--------------|-----------------------------|--|----------------------------|
|                                      | содержатся в Едином государственном реестре недвижимости |   | определены в результате выполнения комплексных кадастровых работ |              |                             |  |                            |
|                                      | X  | Y | X  | Y            |                             |  |                            |
| 1                                    | 2  | 3 | 4  | 5            | 6                           | 7  | 8                          |
| 5216                                 | —  | — | 416 063,46   | 1 269 573,01 | —                           | —  | —                          |
| 5217                                 | —  | — | 416 063,37   | 1 269 585,30 |                             |  |                            |
| 5218                                 | —  | — | 416 008,76   | 1 269 591,79 |                             |  |                            |
| 5219                                 | —  | — | 416 007,87   | 1 269 584,78 |                             |  |                            |
| 5220                                 | —  | — | 416 043,70   | 1 269 577,27 |                             |  |                            |
| 5216                                 | —  | — | 416 063,46   | 1 269 573,01 |                             |  |                            |

**2. Сведения о частях границ уточняемого земельного участка с кадастровым номером** 31:11:1205007:302 :

| Обозначение части границ |       | Горизонтальное проложение (S), м | Описание прохождения части границ | Сведения о согласовании местоположения границ (согласовано/спорное) |
|--------------------------|-------|----------------------------------|-----------------------------------|---|
| от т.                    | до т. |                                  |                                   |   |
| 1                        | 2     | 3                                | 4                                 | 5   |
| 5216                     | 5217  | 12,29                            | —                                 | согласовано   |
| 5217                     | 5218  | 54,99                            |                                   |   |
| 5218                     | 5219  | 7,07                             |                                   |   |
| 5219                     | 5220  | 36,61                            |                                   |   |
| 5220                     | 5216  | 20,21                            |                                   |   |

**3. Сведения о характеристиках уточняемого земельного участка с кадастровым номером** 31:11:1205007:302 :

| № п/п | Наименование характеристики земельного участка | Значение характеристики |
|-------|--|-------------------------|
| 1     | 2  | 3                       |
| 1     | 2  | 3                       |

| 1   | 2  | 3  |
|---|--|--|
| 1.  | Адрес земельного участка   | —  |
| 1.1.  | Сведения о местоположении земельного участка (при отсутствии адреса) в структурированном в соответствии с федеральной информационной адресной системой виде      |  |
| 1.2.  | Дополнительные сведения о местоположении земельного участка  | Местоположение установлено относительно ориентира, расположенного в границах участка. Почтовый адрес ориентира: обл. Белгородская, р-н Ракитянский, п. Пролетарский, ул. Садовая, 106. |
| 2.  | Площадь земельного участка $\pm$ величина погрешности определения (вычисления) площади ( $P \pm \Delta P$ ), м <sup>2</sup>                                      | 533 $\pm$ 8,00   |
| 3.  | Формула, примененная для вычисления предельной погрешности определения площади земельного участка, с подставленными значениями и итоговые (вычисленные) значения | $3,5 * 0,10 * \sqrt{(533,00)} = 8$   |
| 4.  | Площадь земельного участка согласно сведениям Единого государственного реестра недвижимости (Ркад), м <sup>2</sup>   | 530,00   |
| 5.  | Оценка расхождения P и Ркад ( $P - P_{кад}$ ), м <sup>2</sup>  | 3  |
| 6.  | Предельный минимальный и максимальный размеры земельного участка (Рмин и Рмакс), м <sup>2</sup>  | —<br>—   |
| 7.  | Вид (виды) разрешенного использования  | Для ведения личного подсобного хозяйства   |
| 7.1.  | Дополнительные сведения об использовании земельного участка  | —  |
| 8.  | Кадастровый или иной государственный учетный номер (инвентарный) здания, сооружения, объекта незавершенного строительства, расположенного на земельном участке   | 31:11:1205001:1848   |
| 9.  | Сведения о земельных участках (землях общего пользования, территории общего пользования), посредством которых обеспечивается доступ                              | —  |
| 10.   | Иные сведения  | —  |
| <b>4. Пояснения к сведениям об уточняемом земельном участке с кадастровым номером</b> |  | <b>31:11:1205007:302</b> :   |
| 1.  |  | —  |

**1. Сведения о характерных точках границ уточняемого земельного участка с кадастровым номером** 31:11:1205007:239 :  
 Система координат МСК-31 Зона № 1

| Обозначение характерных точек границ | Координаты, м  |   |  |              | Метод определения координат | Формулы, примененные для расчета средней квадратической погрешности определения координат характерных точек границ (Mt), с подставленными в такие формулы значениями и итоговые (вычисленные) значения Mt, м | Описание закрепления точки |
|--------------------------------------|--|---|--|--------------|-----------------------------|--|----------------------------|
|                                      | содержатся в Едином государственном реестре недвижимости |   | определены в результате выполнения комплексных кадастровых работ |              |                             |  |                            |
|                                      | X  | Y | X  | Y            |                             |  |                            |
| 1                                    | 2  | 3 | 4  | 5            | 6                           | 7  | 8                          |
| 5031                                 | —  | — | 416 353,29   | 1 269 145,50 | —                           | —  | —                          |
| 5032                                 | —  | — | 416 373,10   | 1 269 160,17 |                             |  |                            |
| 5033                                 | —  | — | 416 385,36   | 1 269 169,73 |                             |  |                            |
| 5034                                 | —  | — | 416 375,65   | 1 269 185,40 |                             |  |                            |
| 5035                                 | —  | — | 416 362,81   | 1 269 175,68 |                             |  |                            |
| 5036                                 | —  | — | 416 356,65   | 1 269 170,80 |                             |  |                            |
| 5037                                 | —  | — | 416 342,24   | 1 269 159,97 |                             |  |                            |
| 5031                                 | —  | — | 416 353,29   | 1 269 145,50 |                             |  |                            |

**2. Сведения о частях границ уточняемого земельного участка с кадастровым номером** 31:11:1205007:239 :

| Обозначение части границ |       | Горизонтальное проложение (S), м | Описание прохождения части границ | Сведения о согласовании местоположения границ (согласовано/спорное) |
|--------------------------|-------|----------------------------------|-----------------------------------|---|
| от т.                    | до т. |                                  |                                   |   |
| 1                        | 2     | 3                                | 4                                 | 5   |
| 5031                     | 5032  | 24,65                            | —                                 | согласовано   |
| 5032                     | 5033  | 15,55                            |                                   |   |
| 5033                     | 5034  | 18,43                            |                                   |   |
| 5034                     | 5035  | 16,10                            |                                   |   |
| 5035                     | 5036  | 7,86                             |                                   |   |
| 5036                     | 5037  | 18,03                            |                                   |   |
| 5037                     | 5031  | 18,21                            |                                   |   |

**3. Сведения о характеристиках уточняемого земельного участка с кадастровым номером** 31:11:1205007:239 :

| № п/п | Наименование характеристики земельного участка | Значение характеристики |
|-------|--|-------------------------|
| 1     | 2  | 3                       |
|       |  |                         |



| 1   | 2  | 3  |
|---|--|--|
| 1.  | Адрес земельного участка   | —  |
| 1.1.  | Сведения о местоположении земельного участка (при отсутствии адреса) в структурированном в соответствии с федеральной информационной адресной системой виде      |  |
| 1.2.  | Дополнительные сведения о местоположении земельного участка  | Местоположение установлено относительно ориентира, расположенного в границах участка. Почтовый адрес ориентира: обл. Белгородская, р-н Ракитянский, п. Пролетарский, ул. Пролетарская, 74. |
| 2.  | Площадь земельного участка $\pm$ величина погрешности определения (вычисления) площади ( $P \pm \Delta P$ ), м <sup>2</sup>                                      | 755 $\pm$ 10,00  |
| 3.  | Формула, примененная для вычисления предельной погрешности определения площади земельного участка, с подставленными значениями и итоговые (вычисленные) значения | $3,5 * 0,10 * \sqrt{(755,00)} = 10$  |
| 4.  | Площадь земельного участка согласно сведениям Единого государственного реестра недвижимости (Ркад), м <sup>2</sup>   | 755,00   |
| 5.  | Оценка расхождения P и Ркад ( $P - P_{кад}$ ), м <sup>2</sup>  | 0  |
| 6.  | Предельный минимальный и максимальный размеры земельного участка (Рмин и Рмакс), м <sup>2</sup>  | —<br>—   |
| 7.  | Вид (виды) разрешенного использования  | Для ведения личного подсобного хозяйства   |
| 7.1.  | Дополнительные сведения об использовании земельного участка  | —  |
| 8.  | Кадастровый или иной государственный учетный номер (инвентарный) здания, сооружения, объекта незавершенного строительства, расположенного на земельном участке   | 31:11:1205006:578  |
| 9.  | Сведения о земельных участках (землях общего пользования, территории общего пользования), посредством которых обеспечивается доступ                              | —  |
| 10.   | Иные сведения  | —  |
| <b>4. Пояснения к сведениям об уточняемом земельном участке с кадастровым номером</b> |  | <b>31:11:1205007:239</b> :   |
| 1.  |  | —  |

**1. Сведения о характерных точках границ уточняемого земельного участка с кадастровым номером** 31:11:1205007:245 :  
 Система координат МСК-31 Зона № 1

| Обозначение характерных точек границ | Координаты, м  |   |  |              | Метод определения координат | Формулы, примененные для расчета средней квадратической погрешности определения координат характерных точек границ (Mt), с подставленными в такие формулы значениями и итоговые (вычисленные) значения Mt, м | Описание закрепления точки |
|--------------------------------------|--|---|--|--------------|-----------------------------|--|----------------------------|
|                                      | содержатся в Едином государственном реестре недвижимости |   | определены в результате выполнения комплексных кадастровых работ |              |                             |  |                            |
|                                      | X  | Y | X  | Y            |                             |  |                            |
| 1                                    | 2  | 3 | 4  | 5            | 6                           | 7  | 8                          |
| 4862                                 | —  | — | 416 253,64   | 1 270 032,72 | —                           | —  | —                          |
| 4863                                 | —  | — | 416 251,65   | 1 270 059,24 |                             |  |                            |
| 4864                                 | —  | — | 416 220,30   | 1 270 060,95 |                             |  |                            |
| 4865                                 | —  | — | 416 205,45   | 1 270 062,53 |                             |  |                            |
| 3703                                 | —  | — | 416 205,48   | 1 270 056,92 |                             |  |                            |
| 3702                                 | —  | — | 416 204,88   | 1 270 035,88 |                             |  |                            |
| 4868                                 | —  | — | 416 214,66   | 1 270 035,24 |                             |  |                            |
| 4862                                 | —  | — | 416 253,64   | 1 270 032,72 |                             |  |                            |

**2. Сведения о частях границ уточняемого земельного участка с кадастровым номером** 31:11:1205007:245 :

| Обозначение части границ |       | Горизонтальное проложение (S), м | Описание прохождения части границ | Сведения о согласовании местоположения границ (согласовано/спорное) |
|--------------------------|-------|----------------------------------|-----------------------------------|---|
| от т.                    | до т. |                                  |                                   |   |
| 1                        | 2     | 3                                | 4                                 | 5   |
| 4862                     | 4863  | 26,59                            | —                                 | согласовано   |
| 4863                     | 4864  | 31,40                            |                                   |   |
| 4864                     | 4865  | 14,93                            |                                   |   |
| 4865                     | 3703  | 5,61                             |                                   |   |
| 3703                     | 3702  | 21,05                            |                                   |   |
| 3702                     | 4868  | 9,80                             |                                   |   |
| 4868                     | 4862  | 39,06                            |                                   |   |

**3. Сведения о характеристиках уточняемого земельного участка с кадастровым номером** 31:11:1205007:245 :

| № п/п | Наименование характеристики земельного участка | Значение характеристики |
|-------|--|-------------------------|
| 1     | 2  | 3                       |
| 1     | 2  | 3                       |

| 1   | 2  | 3  |
|---|--|--|
| 1.  | Адрес земельного участка   | —  |
| 1.1.  | Сведения о местоположении земельного участка (при отсутствии адреса) в структурированном в соответствии с федеральной информационной адресной системой виде      |  |
| 1.2.  | Дополнительные сведения о местоположении земельного участка  | Местоположение установлено относительно ориентира, расположенного в границах участка. Почтовый адрес ориентира: обл. Белгородская, р-н Ракитянский, п. Пролетарский, ул. Пролетарская, 42. |
| 2.  | Площадь земельного участка $\pm$ величина погрешности определения (вычисления) площади ( $P \pm \Delta P$ ), м <sup>2</sup>                                      | 1 246 $\pm$ 12,00  |
| 3.  | Формула, примененная для вычисления предельной погрешности определения площади земельного участка, с подставленными значениями и итоговые (вычисленные) значения | $3,5 * 0,10 * \sqrt{(1\ 246,00)} = 12$   |
| 4.  | Площадь земельного участка согласно сведениям Единого государственного реестра недвижимости (Ркад), м <sup>2</sup>   | 1 236,00   |
| 5.  | Оценка расхождения P и Ркад ( $P - P_{кад}$ ), м <sup>2</sup>  | 10   |
| 6.  | Предельный минимальный и максимальный размеры земельного участка (Рмин и Рмакс), м <sup>2</sup>  | —<br>—   |
| 7.  | Вид (виды) разрешенного использования  | Для ведения личного подсобного хозяйства   |
| 7.1.  | Дополнительные сведения об использовании земельного участка  | —  |
| 8.  | Кадастровый или иной государственный учетный номер (инвентарный) здания, сооружения, объекта незавершенного строительства, расположенного на земельном участке   | 31:11:1205006:609  |
| 9.  | Сведения о земельных участках (землях общего пользования, территории общего пользования), посредством которых обеспечивается доступ                              | —  |
| 10.   | Иные сведения  | —  |
| <b>4. Пояснения к сведениям об уточняемом земельном участке с кадастровым номером</b> |  | <b>31:11:1205007:245</b> :   |
| 1.  |  | —  |

**1. Сведения о характерных точках границ уточняемого земельного участка с кадастровым номером** 31:11:1205007:253 :  
 Система координат МСК-31 Зона № 1

| Обозначение характерных точек границ | Координаты, м  |   |  |              | Метод определения координат | Формулы, примененные для расчета средней квадратической погрешности определения координат характерных точек границ (Mt), с подставленными в такие формулы значениями и итоговые (вычисленные) значения Mt, м | Описание закрепления точки |
|--------------------------------------|--|---|--|--------------|-----------------------------|--|----------------------------|
|                                      | содержатся в Едином государственном реестре недвижимости |   | определены в результате выполнения комплексных кадастровых работ |              |                             |  |                            |
|                                      | X  | Y | X  | Y            |                             |  |                            |
| 1                                    | 2  | 3 | 4  | 5            | 6                           | 7  | 8                          |
| 5078                                 | —  | — | 416 508,91   | 1 268 954,75 | —                           | —  | —                          |
| 5079                                 | —  | — | 416 505,26   | 1 268 952,79 |                             |  |                            |
| 5080                                 | —  | — | 416 503,76   | 1 268 951,93 |                             |  |                            |
| 5081                                 | —  | — | 416 498,07   | 1 268 948,62 |                             |  |                            |
| 5082                                 | —  | — | 416 482,09   | 1 268 939,46 |                             |  |                            |
| 5083                                 | —  | — | 416 480,73   | 1 268 938,64 |                             |  |                            |
| 5084                                 | —  | — | 416 492,93   | 1 268 921,02 |                             |  |                            |
| 5085                                 | —  | — | 416 518,70   | 1 268 936,13 |                             |  |                            |
| 5078                                 | —  | — | 416 508,91   | 1 268 954,75 |                             |  |                            |

**2. Сведения о частях границ уточняемого земельного участка с кадастровым номером** 31:11:1205007:253 :

| Обозначение части границ |       | Горизонтальное проложение (S), м | Описание прохождения части границ | Сведения о согласовании местоположения границ (согласовано/спорное) |
|--------------------------|-------|----------------------------------|-----------------------------------|---|
| от т.                    | до т. |                                  |                                   |   |
| 1                        | 2     | 3                                | 4                                 | 5   |
| 5078                     | 5079  | 4,14                             | —                                 | согласовано   |
| 5079                     | 5080  | 1,73                             |                                   |   |
| 5080                     | 5081  | 6,58                             |                                   |   |
| 5081                     | 5082  | 18,42                            |                                   |   |
| 5082                     | 5083  | 1,59                             |                                   |   |
| 5083                     | 5084  | 21,43                            |                                   |   |
| 5084                     | 5085  | 29,87                            |                                   |   |
| 5085                     | 5078  | 21,04                            |                                   |   |

**3. Сведения о характеристиках уточняемого земельного участка с кадастровым номером** 31:11:1205007:253 :

| № п/п | Наименование характеристики земельного участка | Значение характеристики |
|-------|--|-------------------------|
|-------|--|-------------------------|

| 1   | 2  | 3  |
|---|--|--|
| 1.  | Адрес земельного участка   | —  |
| 1.1.  | Сведения о местоположении земельного участка (при отсутствии адреса) в структурированном в соответствии с федеральной информационной адресной системой виде      |  |
| 1.2.  | Дополнительные сведения о местоположении земельного участка  | Местоположение установлено относительно ориентира, расположенного в границах участка. Почтовый адрес ориентира: обл. Белгородская, р-н Ракитянский, п. Пролетарский, ул. Пролетарская, 85 А. |
| 2.  | Площадь земельного участка $\pm$ величина погрешности определения (вычисления) площади ( $P \pm \Delta P$ ), м <sup>2</sup>                                      | 662 $\pm$ 9,00   |
| 3.  | Формула, примененная для вычисления предельной погрешности определения площади земельного участка, с подставленными значениями и итоговые (вычисленные) значения | $3,5 * 0,10 * \sqrt{(662,00)} = 9$   |
| 4.  | Площадь земельного участка согласно сведениям Единого государственного реестра недвижимости (Ркад), м <sup>2</sup>   | 662,00   |
| 5.  | Оценка расхождения P и Ркад ( $P - P_{кад}$ ), м <sup>2</sup>  | 0  |
| 6.  | Предельный минимальный и максимальный размеры земельного участка (Рмин и Рмакс), м <sup>2</sup>  | —<br>—   |
| 7.  | Вид (виды) разрешенного использования  | Для ведения личного подсобного хозяйства   |
| 7.1.  | Дополнительные сведения об использовании земельного участка  | —  |
| 8.  | Кадастровый или иной государственный учетный номер (инвентарный) здания, сооружения, объекта незавершенного строительства, расположенного на земельном участке   | 31:11:1205007:2328   |
| 9.  | Сведения о земельных участках (землях общего пользования, территории общего пользования), посредством которых обеспечивается доступ                              | —  |
| 10.   | Иные сведения  | —  |
| <b>4. Пояснения к сведениям об уточняемом земельном участке с кадастровым номером</b> |  | <b>31:11:1205007:253</b> :   |
| 1.  |  | —  |

**1. Сведения о характерных точках границ уточняемого земельного участка с кадастровым номером** 31:11:1205007:257 :  
 Система координат МСК-31 Зона № 1

| Обозначение характерных точек границ | Координаты, м  |   |  |              | Метод определения координат | Формулы, примененные для расчета средней квадратической погрешности определения координат характерных точек границ (Mt), с подставленными в такие формулы значениями и итоговые (вычисленные) значения Mt, м | Описание закрепления точки |
|--------------------------------------|--|---|--|--------------|-----------------------------|--|----------------------------|
|                                      | содержатся в Едином государственном реестре недвижимости |   | определены в результате выполнения комплексных кадастровых работ |              |                             |  |                            |
|                                      | X  | Y | X  | Y            |                             |  |                            |
| 1                                    | 2  | 3 | 4  | 5            | 6                           | 7  | 8                          |
| 5107                                 | —  | — | 416 097,79   | 1 270 157,39 | —                           | —  | —                          |
| 5108                                 | —  | — | 416 100,16   | 1 270 167,59 |                             |  |                            |
| 5109                                 | —  | — | 416 054,58   | 1 270 172,23 |                             |  |                            |
| 5110                                 | —  | — | 416 053,52   | 1 270 161,05 |                             |  |                            |
| 5111                                 | —  | — | 416 082,05   | 1 270 158,59 |                             |  |                            |
| 5112                                 | —  | — | 416 083,16   | 1 270 158,51 |                             |  |                            |
| 5113                                 | —  | — | 416 083,33   | 1 270 160,81 |                             |  |                            |
| 5114                                 | —  | — | 416 086,17   | 1 270 160,59 |                             |  |                            |
| 5115                                 | —  | — | 416 086,00   | 1 270 158,29 |                             |  |                            |
| 5116                                 | —  | — | 416 094,85   | 1 270 157,61 |                             |  |                            |
| 5107                                 | —  | — | 416 097,79   | 1 270 157,39 |                             |  |                            |

**2. Сведения о частях границ уточняемого земельного участка с кадастровым номером** 31:11:1205007:257 :

| Обозначение части границ |       | Горизонтальное проложение (S), м | Описание прохождения части границ | Сведения о согласовании местоположения границ (согласовано/спорное) |
|--------------------------|-------|----------------------------------|-----------------------------------|---|
| от т.                    | до т. |                                  |                                   |   |
| 1                        | 2     | 3                                | 4                                 | 5   |
| 5107                     | 5108  | 10,47                            | —                                 | согласовано   |
| 5108                     | 5109  | 45,82                            |                                   |   |
| 5109                     | 5110  | 11,23                            |                                   |   |
| 5110                     | 5111  | 28,64                            |                                   |   |
| 5111                     | 5112  | 1,11                             |                                   |   |
| 5112                     | 5113  | 2,31                             |                                   |   |
| 5113                     | 5114  | 2,85                             |                                   |   |
| 5114                     | 5115  | 2,31                             |                                   |   |

| 1    | 2    | 3    | 4 | 5           |
|------|------|------|---|-------------|
| 5115 | 5116 | 8,88 | — | согласовано |
| 5116 | 5107 | 2,95 | — |             |

**3. Сведения о характеристиках уточняемого земельного участка с кадастровым номером** 31:11:1205007:257 :

| № п/п | Наименование характеристики земельного участка   | Значение характеристики   |
|-------|--|---|
| 1     | 2  | 3   |
| 1.    | Адрес земельного участка   | —   |
| 1.1.  | Сведения о местоположении земельного участка (при отсутствии адреса) в структурированном в соответствии с федеральной информационной адресной системой виде      |   |
| 1.2.  | Дополнительные сведения о местоположении земельного участка  | Местоположение установлено относительно ориентира, расположенного в границах участка. Почтовый адрес ориентира: обл. Белгородская, р-н Ракитянский, п. Пролетарский, ул. Садовая, 52. |
| 2.    | Площадь земельного участка ± величина погрешности определения (вычисления) площади ( $P \pm \Delta P$ ), м <sup>2</sup>  | 483 ± 8,00  |
| 3.    | Формула, примененная для вычисления предельной погрешности определения площади земельного участка, с подставленными значениями и итоговые (вычисленные) значения | $3,5 * 0,10 * \sqrt{(483,00)} = 8$  |
| 4.    | Площадь земельного участка согласно сведениям Единого государственного реестра недвижимости (Ркад), м <sup>2</sup>   | 483,00  |
| 5.    | Оценка расхождения Р и Ркад ( $P - P_{кад}$ ), м <sup>2</sup>  | 0   |
| 6.    | Предельный минимальный и максимальный размеры земельного участка (Рмин и Рмакс), м <sup>2</sup>  | —<br>—  |
| 7.    | Вид (виды) разрешенного использования  | Для ведения личного подсобного хозяйства  |
| 7.1.  | Дополнительные сведения об использовании земельного участка  | —   |
| 8.    | Кадастровый или иной государственный учетный номер (инвентарный) здания, сооружения, объекта незавершенного строительства, расположенного на земельном участке   | 31:11:1205001:1864  |
| 9.    | Сведения о земельных участках (землях общего пользования, территории общего пользования), посредством которых обеспечивается доступ                              | —   |
| 10.   | Иные сведения  | —   |

**4. Пояснения к сведениям об уточняемом земельном участке с кадастровым номером** 31:11:1205007:257 :

|    |   |
|----|---|
| 1. | — |
|----|---|

**1. Сведения о характерных точках границ уточняемого земельного участка с кадастровым номером** 31:11:1205007:264 :  
 Система координат МСК-31 Зона № 1

| Обозначение характерных точек границ | Координаты, м  |   |  |              | Метод определения координат | Формулы, примененные для расчета средней квадратической погрешности определения координат характерных точек границ (Mt), с подставленными в такие формулы значениями и итоговые (вычисленные) значения Mt, м | Описание закрепления точки |
|--------------------------------------|--|---|--|--------------|-----------------------------|--|----------------------------|
|                                      | содержатся в Едином государственном реестре недвижимости |   | определены в результате выполнения комплексных кадастровых работ |              |                             |  |                            |
|                                      | X  | Y | X  | Y            |                             |  |                            |
| 1                                    | 2  | 3 | 4  | 5            | 6                           | 7  | 8                          |
| 5264                                 | —  | — | 416 173,62   | 1 270 182,60 | —                           | —  | —                          |
| 5265                                 | —  | — | 416 175,95   | 1 270 202,37 |                             |  |                            |
| 5263                                 | —  | — | 416 174,49   | 1 270 202,47 |                             |  |                            |
| 5262                                 | —  | — | 416 125,55   | 1 270 205,96 |                             |  |                            |
| 5268                                 | —  | — | 416 123,97   | 1 270 188,36 |                             |  |                            |
| 5269                                 | —  | — | 416 170,58   | 1 270 182,96 |                             |  |                            |
| 5264                                 | —  | — | 416 173,62   | 1 270 182,60 |                             |  |                            |

**2. Сведения о частях границ уточняемого земельного участка с кадастровым номером** 31:11:1205007:264 :

| Обозначение части границ |       | Горизонтальное проложение (S), м | Описание прохождения части границ | Сведения о согласовании местоположения границ (согласовано/спорное) |
|--------------------------|-------|----------------------------------|-----------------------------------|---|
| от т.                    | до т. |                                  |                                   |   |
| 1                        | 2     | 3                                | 4                                 | 5   |
| 5264                     | 5265  | 19,91                            | —                                 | согласовано   |
| 5265                     | 5263  | 1,46                             |                                   |   |
| 5263                     | 5262  | 49,06                            |                                   |   |
| 5262                     | 5268  | 17,67                            |                                   |   |
| 5268                     | 5269  | 46,92                            |                                   |   |
| 5269                     | 5264  | 3,06                             |                                   |   |

**3. Сведения о характеристиках уточняемого земельного участка с кадастровым номером** 31:11:1205007:264 :

| № п/п | Наименование характеристики земельного участка | Значение характеристики |
|-------|--|-------------------------|
| 1     | 2  | 3                       |
| 1     |  |                         |



| 1   | 2  | 3   |
|---|--|---|
| 1.  | Адрес земельного участка   | —   |
| 1.1.  | Сведения о местоположении земельного участка (при отсутствии адреса) в структурированном в соответствии с федеральной информационной адресной системой виде      |   |
| 1.2.  | Дополнительные сведения о местоположении земельного участка  | Местоположение установлено относительно ориентира, расположенного в границах участка. Почтовый адрес ориентира: обл. Белгородская, р-н Ракитянский, п. Пролетарский, ул. Садовая, 53. |
| 2.  | Площадь земельного участка $\pm$ величина погрешности определения (вычисления) площади ( $P \pm \Delta P$ ), м <sup>2</sup>                                      | 944 $\pm$ 11,00   |
| 3.  | Формула, примененная для вычисления предельной погрешности определения площади земельного участка, с подставленными значениями и итоговые (вычисленные) значения | $3,5 * 0,10 * \sqrt{(944,00)} = 11$   |
| 4.  | Площадь земельного участка согласно сведениям Единого государственного реестра недвижимости (Ркад), м <sup>2</sup>   | 944,00  |
| 5.  | Оценка расхождения P и Ркад ( $P - P_{кад}$ ), м <sup>2</sup>  | 0   |
| 6.  | Предельный минимальный и максимальный размеры земельного участка (Рмин и Рмакс), м <sup>2</sup>  | —<br>—  |
| 7.  | Вид (виды) разрешенного использования  | Для ведения личного подсобного хозяйства  |
| 7.1.  | Дополнительные сведения об использовании земельного участка  | —   |
| 8.  | Кадастровый или иной государственный учетный номер (инвентарный) здания, сооружения, объекта незавершенного строительства, расположенного на земельном участке   | 31:11:0101001:1671  |
| 9.  | Сведения о земельных участках (землях общего пользования, территории общего пользования), посредством которых обеспечивается доступ                              | —   |
| 10.   | Иные сведения  | —   |
| <b>4. Пояснения к сведениям об уточняемом земельном участке с кадастровым номером</b> |  | <b>31:11:1205007:264</b> :  |
| 1.  |  | —   |

**1. Сведения о характерных точках границ уточняемого земельного участка с кадастровым номером** 31:11:1205007:268 :  
 Система координат МСК-31 Зона № 1

| Обозначение характерных точек границ | Координаты, м  |   |  |              | Метод определения координат | Формулы, примененные для расчета средней квадратической погрешности определения координат характерных точек границ (Mt), с подставленными в такие формулы значениями и итоговые (вычисленные) значения Mt, м | Описание закрепления точки |
|--------------------------------------|--|---|--|--------------|-----------------------------|--|----------------------------|
|                                      | содержатся в Едином государственном реестре недвижимости |   | определены в результате выполнения комплексных кадастровых работ |              |                             |  |                            |
|                                      | X  | Y | X  | Y            |                             |  |                            |
| 1                                    | 2  | 3 | 4  | 5            | 6                           | 7  | 8                          |
| 5280                                 | —  | — | 416 121,02   | 1 270 155,31 | —                           | —  | —                          |
| 5281                                 | —  | — | 416 120,20   | 1 270 146,10 |                             |  |                            |
| 5282                                 | —  | — | 416 165,55   | 1 270 140,72 |                             |  |                            |
| 5283                                 | —  | — | 416 166,57   | 1 270 150,82 |                             |  |                            |
| 5280                                 | —  | — | 416 121,02   | 1 270 155,31 |                             |  |                            |

**2. Сведения о частях границ уточняемого земельного участка с кадастровым номером** 31:11:1205007:268 :

| Обозначение части границ |       | Горизонтальное проложение (S), м | Описание прохождения части границ | Сведения о согласовании местоположения границ (согласовано/спорное) |
|--------------------------|-------|----------------------------------|-----------------------------------|---|
| от т.                    | до т. |                                  |                                   |   |
| 1                        | 2     | 3                                | 4                                 | 5   |
| 5280                     | 5281  | 9,25                             | —                                 | согласовано   |
| 5281                     | 5282  | 45,67                            |                                   |   |
| 5282                     | 5283  | 10,15                            |                                   |   |
| 5283                     | 5280  | 45,77                            |                                   |   |

**3. Сведения о характеристиках уточняемого земельного участка с кадастровым номером** 31:11:1205007:268 :

| № п/п | Наименование характеристики земельного участка  | Значение характеристики   |
|-------|---|---|
| 1     | 2   | 3   |
| 1.    | Адрес земельного участка  | —   |
| 1.1.  | Сведения о местоположении земельного участка (при отсутствии адреса) в структурированном в соответствии с федеральной информационной адресной системой виде |   |
| 1.2.  | Дополнительные сведения о местоположении земельного участка   | Местоположение установлено относительно ориентира, расположенного в границах участка. Почтовый адрес ориентира: обл. Белгородская, р-н Ракитянский, п. Пролетарский, ул. Садовая, 57. |

| 1    | 2  | 3  |
|------|--|--|
| 2.   | Площадь земельного участка ± величина погрешности определения (вычисления) площади ( $P \pm \Delta P$ ), м <sup>2</sup>  | 443 ± 7,00                               |
| 3.   | Формула, примененная для вычисления предельной погрешности определения площади земельного участка, с подставленными значениями и итоговые (вычисленные) значения | $3,5 * 0,10 * \sqrt{(443,00)} = 7$       |
| 4.   | Площадь земельного участка согласно сведениям Единого государственного реестра недвижимости (Ркад), м <sup>2</sup>   | 443,00                                   |
| 5.   | Оценка расхождения P и Ркад ( $P - P_{кад}$ ), м <sup>2</sup>  | 0  |
| 6.   | Предельный минимальный и максимальный размеры земельного участка (Рмин и Рмакс), м <sup>2</sup>  | —<br>—                                   |
| 7.   | Вид (виды) разрешенного использования  | Для ведения личного подсобного хозяйства |
| 7.1. | Дополнительные сведения об использовании земельного участка  | —  |
| 8.   | Кадастровый или иной государственный учетный номер (инвентарный) здания, сооружения, объекта незавершенного строительства, расположенного на земельном участке   | 31:11:1205001:1865                       |
| 9.   | Сведения о земельных участках (землях общего пользования, территории общего пользования), посредством которых обеспечивается доступ                              | —  |
| 10.  | Иные сведения  | —  |

**4. Пояснения к сведениям об уточняемом земельном участке с кадастровым номером** 31:11:1205007:268 :

|    |   |
|----|---|
| 1. | — |
|----|---|

**1. Сведения о характерных точках границ уточняемого земельного участка с кадастровым номером** 31:11:1205007:272 :

Система координат МСК-31 Зона № 1

| Обозначение характерных точек границ | Координаты, м  |   |  |              | Метод определения координат | Формулы, примененные для расчета средней квадратической погрешности определения координат характерных точек границ (Mt), с подставленными в такие формулы значениями и итоговые (вычисленные) значения Mt, м | Описание закрепления точки |
|--------------------------------------|--|---|--|--------------|-----------------------------|--|----------------------------|
|                                      | содержатся в Едином государственном реестре недвижимости |   | определены в результате выполнения комплексных кадастровых работ |              |                             |  |                            |
|                                      | X  | Y | X  | Y            |                             |  |                            |
| 1                                    | 2  | 3 | 4  | 5            | 6                           | 7  | 8                          |
| 5299                                 | —  | — | 416 142,60   | 1 270 096,23 | —                           | —  | —                          |

| 1    | 2 | 3 | 4          | 5            | 6 | 7 | 8 |
|------|---|---|------------|--------------|---|---|---|
| 5305 | — | — | 416 115,50 | 1 270 099,16 | — | — | — |
| 5306 | — | — | 416 113,77 | 1 270 096,70 |   |   |   |
| 5301 | — | — | 416 113,75 | 1 270 088,34 |   |   |   |
| 5300 | — | — | 416 142,19 | 1 270 085,05 |   |   |   |
| 5299 | — | — | 416 142,60 | 1 270 096,23 |   |   |   |

**2. Сведения о частях границ уточняемого земельного участка с кадастровым номером** 31:11:1205007:272 :

| Обозначение части границ |       | Горизонтальное проложение (S), м | Описание прохождения части границ | Сведения о согласовании местоположения границ (согласовано/спорное) |
|--------------------------|-------|----------------------------------|-----------------------------------|---|
| от т.                    | до т. |                                  |                                   |   |
| 1                        | 2     | 3                                | 4                                 | 5   |
| 5299                     | 5305  | 27,26                            | —                                 | согласовано   |
| 5305                     | 5306  | 3,01                             |                                   |   |
| 5306                     | 5301  | 8,36                             |                                   |   |
| 5301                     | 5300  | 28,63                            |                                   |   |
| 5300                     | 5299  | 11,19                            |                                   |   |

**3. Сведения о характеристиках уточняемого земельного участка с кадастровым номером** 31:11:1205007:272 :

| № п/п | Наименование характеристики земельного участка   | Значение характеристики   |
|-------|--|---|
| 1     | 2  | 3   |
| 1.    | Адрес земельного участка   | —   |
| 1.1.  | Сведения о местоположении земельного участка (при отсутствии адреса) в структурированном в соответствии с федеральной информационной адресной системой виде      |   |
| 1.2.  | Дополнительные сведения о местоположении земельного участка  | Местоположение установлено относительно ориентира, расположенного в границах участка. Почтовый адрес ориентира: обл. Белгородская, р-н Ракитянский, п. Пролетарский, ул. Садовая, 63. |
| 2.    | Площадь земельного участка ± величина погрешности определения (вычисления) площади ( $P \pm \Delta P$ ), м <sup>2</sup>  | 316 ± 6,00  |
| 3.    | Формула, примененная для вычисления предельной погрешности определения площади земельного участка, с подставленными значениями и итоговые (вычисленные) значения | $3,5 * 0,10 * \sqrt{(316,00)} = 6$  |
| 4.    | Площадь земельного участка согласно сведениям Единого государственного реестра недвижимости (Ркад), м <sup>2</sup>   | 316,00  |
| 5.    | Оценка расхождения P и Ркад ( $P - P_{кад}$ ), м <sup>2</sup>  | 0   |

| 1    | 2  | 3  |
|------|--|--|
| 6.   | Предельный минимальный и максимальный размеры земельного участка (Рмин и Рмакс), м <sup>2</sup>  | —<br>—                                   |
| 7.   | Вид (виды) разрешенного использования  | Для ведения личного подсобного хозяйства |
| 7.1. | Дополнительные сведения об использовании земельного участка  | —  |
| 8.   | Кадастровый или иной государственный учетный номер (инвентарный) здания, сооружения, объекта незавершенного строительства, расположенного на земельном участке | —  |
| 9.   | Сведения о земельных участках (землях общего пользования, территории общего пользования), посредством которых обеспечивается доступ                            | —  |
| 10.  | Иные сведения  | —  |

**4. Пояснения к сведениям об уточняемом земельном участке с кадастровым номером 31:11:1205007:272 :**

|    |   |
|----|---|
| 1. | — |
|----|---|

**1. Сведения о характерных точках границ уточняемого земельного участка с кадастровым номером 31:11:1205007:276 :  
Система координат МСК-31 Зона № 1**

| Обозначение характерных точек границ | Координаты, м  |   |  |              | Метод определения координат | Формулы, примененные для расчета средней квадратической погрешности определения координат характерных точек границ (Mt), с подставленными в такие формулы значениями и итоговые (вычисленные) значения Mt, м | Описание закрепления точки |
|--------------------------------------|--|---|--|--------------|-----------------------------|--|----------------------------|
|                                      | содержатся в Едином государственном реестре недвижимости |   | определены в результате выполнения комплексных кадастровых работ |              |                             |  |                            |
|                                      | X  | Y | X  | Y            |                             |  |                            |
| 1                                    | 2  | 3 | 4  | 5            | 6                           | 7  | 8                          |
| 5177                                 | —  | — | 416 083,24   | 1 269 976,81 | —                           | —  | —                          |
| 5173                                 | —  | — | 416 084,33   | 1 269 996,34 |                             |  |                            |
| 5176                                 | —  | — | 416 038,44   | 1 269 998,71 |                             |  |                            |
| 5180                                 | —  | — | 416 037,12   | 1 269 979,80 |                             |  |                            |
| 5177                                 | —  | — | 416 083,24   | 1 269 976,81 |                             |  |                            |

**2. Сведения о частях границ уточняемого земельного участка с кадастровым номером 31:11:1205007:276 :**

| Обозначение части границ |       | Горизонтальное проложение (S), м | Описание прохождения части границ | Сведения о согласовании местоположения границ (согласовано/спорное) |
|--------------------------|-------|----------------------------------|-----------------------------------|---|
| от т.                    | до т. |                                  |                                   |   |
| 1                        | 2     | 3                                | 4                                 | 5   |
|                          |       |                                  |                                   |   |

| 1    | 2    | 3     | 4 | 5           |
|------|------|-------|---|-------------|
| 5177 | 5173 | 19,56 | — | согласовано |
| 5173 | 5176 | 45,95 |   |             |
| 5176 | 5180 | 18,96 |   |             |
| 5180 | 5177 | 46,22 |   |             |

**3. Сведения о характеристиках уточняемого земельного участка с кадастровым номером** 31:11:1205007:276 :

| № п/п | Наименование характеристики земельного участка   | Значение характеристики   |
|-------|--|---|
| 1     | 2  | 3   |
| 1.    | Адрес земельного участка   | —   |
| 1.1.  | Сведения о местоположении земельного участка (при отсутствии адреса) в структурированном в соответствии с федеральной информационной адресной системой виде      |   |
| 1.2.  | Дополнительные сведения о местоположении земельного участка  | Местоположение установлено относительно ориентира, расположенного в границах участка. Почтовый адрес ориентира: обл. Белгородская, р-н Ракитянский, п. Пролетарский, ул. Садовая, 68. |
| 2.    | Площадь земельного участка ± величина погрешности определения (вычисления) площади ( $P \pm \Delta P$ ), м <sup>2</sup>  | 887 ± 10,00   |
| 3.    | Формула, примененная для вычисления предельной погрешности определения площади земельного участка, с подставленными значениями и итоговые (вычисленные) значения | $3,5 * 0,10 * \sqrt{(887,00)} = 10$   |
| 4.    | Площадь земельного участка согласно сведениям Единого государственного реестра недвижимости (Ркад), м <sup>2</sup>   | 941,00  |
| 5.    | Оценка расхождения Р и Ркад ( $P - P_{кад}$ ), м <sup>2</sup>  | 54  |
| 6.    | Предельный минимальный и максимальный размеры земельного участка (Рмин и Рмакс), м <sup>2</sup>  | —<br>—  |
| 7.    | Вид (виды) разрешенного использования  | Для ведения личного подсобного хозяйства  |
| 7.1.  | Дополнительные сведения об использовании земельного участка  | —   |
| 8.    | Кадастровый или иной государственный учетный номер (инвентарный) здания, сооружения, объекта незавершенного строительства, расположенного на земельном участке   | 31:11:1205001:1356; 31:11:1205001:492   |
| 9.    | Сведения о земельных участках (землях общего пользования, территории общего пользования), посредством которых обеспечивается доступ                              | —   |
| 10.   | Иные сведения  | —   |

**4. Пояснения к сведениям об уточняемом земельном участке с кадастровым номером** 31:11:1205007:276 :

|    |   |
|----|---|
| 1. | — |
|----|---|

**1. Сведения о характерных точках границ уточняемого земельного участка с кадастровым номером** 31:11:1205007:289 :  
Система координат МСК-31 Зона № 1

| Обозначение характерных точек границ | Координаты, м  |   |  |              | Метод определения координат | Формулы, примененные для расчета средней квадратической погрешности определения координат характерных точек границ (Mt), с подставленными в такие формулы значениями и итоговые (вычисленные) значения Mt, м | Описание закрепления точки |
|--------------------------------------|--|---|--|--------------|-----------------------------|--|----------------------------|
|                                      | содержатся в Едином государственном реестре недвижимости |   | определены в результате выполнения комплексных кадастровых работ |              |                             |  |                            |
|                                      | X  | Y | X  | Y            |                             |  |                            |
| 1                                    | 2  | 3 | 4  | 5            | 6                           | 7  | 8                          |
| 5205                                 | —  | — | 416 069,98   | 1 269 758,81 | —                           | —  | —                          |
| 5206                                 | —  | — | 416 070,07   | 1 269 777,28 |                             |  |                            |
| 5207                                 | —  | — | 416 041,45   | 1 269 779,90 |                             |  |                            |
| 5208                                 | —  | — | 416 023,44   | 1 269 781,18 |                             |  |                            |
| 5209                                 | —  | — | 416 023,45   | 1 269 762,28 |                             |  |                            |
| 5205                                 | —  | — | 416 069,98   | 1 269 758,81 |                             |  |                            |

**2. Сведения о частях границ уточняемого земельного участка с кадастровым номером** 31:11:1205007:289 :

| Обозначение части границ |       | Горизонтальное проложение (S), м | Описание прохождения части границ | Сведения о согласовании местоположения границ (согласовано/спорное) |
|--------------------------|-------|----------------------------------|-----------------------------------|---|
| от т.                    | до т. |                                  |                                   |   |
| 1                        | 2     | 3                                | 4                                 | 5   |
| 5205                     | 5206  | 18,47                            | —                                 | согласовано   |
| 5206                     | 5207  | 28,74                            |                                   |   |
| 5207                     | 5208  | 18,06                            |                                   |   |
| 5208                     | 5209  | 18,90                            |                                   |   |
| 5209                     | 5205  | 46,66                            |                                   |   |

**3. Сведения о характеристиках уточняемого земельного участка с кадастровым номером** 31:11:1205007:289 :

| № п/п | Наименование характеристики земельного участка | Значение характеристики |
|-------|--|-------------------------|
| 1     | 2  | 3                       |
| 1     | 2  | 3                       |

| 1   | 2  | 3  |
|---|--|--|
| 1.  | Адрес земельного участка   | —  |
| 1.1.  | Сведения о местоположении земельного участка (при отсутствии адреса) в структурированном в соответствии с федеральной информационной адресной системой виде      |  |
| 1.2.  | Дополнительные сведения о местоположении земельного участка  | Белгородская область, р-н Ракитянский, п. Пролетарский, ул. Садовая, д. 88 |
| 2.  | Площадь земельного участка ± величина погрешности определения (вычисления) площади ( $P \pm \Delta P$ ), м <sup>2</sup>  | 876 ± 10,00  |
| 3.  | Формула, примененная для вычисления предельной погрешности определения площади земельного участка, с подставленными значениями и итоговые (вычисленные) значения | $3,5 * 0,10 * \sqrt{(876,00)} = 10$  |
| 4.  | Площадь земельного участка согласно сведениям Единого государственного реестра недвижимости (Ркад), м <sup>2</sup>   | 932,00   |
| 5.  | Оценка расхождения Р и Ркад ( $P - P_{кад}$ ), м <sup>2</sup>  | 56   |
| 6.  | Предельный минимальный и максимальный размеры земельного участка ( $P_{мин}$ и $P_{макс}$ ), м <sup>2</sup>  | —<br>—   |
| 7.  | Вид (виды) разрешенного использования  | Для ведения личного подсобного хозяйства                                   |
| 7.1.  | Дополнительные сведения об использовании земельного участка  | —  |
| 8.  | Кадастровый или иной государственный учетный номер (инвентарный) здания, сооружения, объекта незавершенного строительства, расположенного на земельном участке   | 31:11:1205007:1363   |
| 9.  | Сведения о земельных участках (землях общего пользования, территории общего пользования), посредством которых обеспечивается доступ                              | —  |
| 10.   | Иные сведения  | —  |
| <b>4. Пояснения к сведениям об уточняемом земельном участке с кадастровым номером</b> |  | <b>31:11:1205007:289</b> :   |
| 1.  |  | —  |



**1. Сведения о характерных точках границ уточняемого земельного участка с кадастровым номером** 31:11:1205007:304 :  
 Система координат МСК-31 Зона № 1

| Обозначение характерных точек границ | Координаты, м  |   |  |              | Метод определения координат | Формулы, примененные для расчета средней квадратической погрешности определения координат характерных точек границ (Mt), с подставленными в такие формулы значениями и итоговые (вычисленные) значения Mt, м | Описание закрепления точки |
|--------------------------------------|--|---|--|--------------|-----------------------------|--|----------------------------|
|                                      | содержатся в Едином государственном реестре недвижимости |   | определены в результате выполнения комплексных кадастровых работ |              |                             |  |                            |
|                                      | X  | Y | X  | Y            |                             |  |                            |
| 1                                    | 2  | 3 | 4  | 5            | 6                           | 7  | 8                          |
| 5381                                 | —  | — | 416 141,67   | 1 269 560,27 | —                           | —  | —                          |
| 5382                                 | —  | — | 416 143,55   | 1 269 578,70 |                             |  |                            |
| 5383                                 | —  | — | 416 082,64   | 1 269 587,21 |                             |  |                            |
| 5384                                 | —  | — | 416 081,28   | 1 269 569,04 |                             |  |                            |
| 5385                                 | —  | — | 416 097,48   | 1 269 566,49 |                             |  |                            |
| 5386                                 | —  | — | 416 109,72   | 1 269 564,91 |                             |  |                            |
| 5381                                 | —  | — | 416 141,67   | 1 269 560,27 |                             |  |                            |

**2. Сведения о частях границ уточняемого земельного участка с кадастровым номером** 31:11:1205007:304 :

| Обозначение части границ |       | Горизонтальное проложение (S), м | Описание прохождения части границ | Сведения о согласовании местоположения границ (согласовано/спорное) |
|--------------------------|-------|----------------------------------|-----------------------------------|---|
| от т.                    | до т. |                                  |                                   |   |
| 1                        | 2     | 3                                | 4                                 | 5   |
| 5381                     | 5382  | 18,53                            | —                                 | согласовано   |
| 5382                     | 5383  | 61,50                            |                                   |   |
| 5383                     | 5384  | 18,22                            |                                   |   |
| 5384                     | 5385  | 16,40                            |                                   |   |
| 5385                     | 5386  | 12,34                            |                                   |   |
| 5386                     | 5381  | 32,29                            |                                   |   |

**3. Сведения о характеристиках уточняемого земельного участка с кадастровым номером** 31:11:1205007:304 :

| № п/п | Наименование характеристики земельного участка | Значение характеристики |
|-------|--|-------------------------|
| 1     | 2  | 3                       |
| 1     |  |                         |

| 1  | 2  | 3  |
|--|--|--|
| 1.   | Адрес земельного участка   | —  |
| 1.1.   | Сведения о местоположении земельного участка (при отсутствии адреса) в структурированном в соответствии с федеральной информационной адресной системой виде      |  |
| 1.2.   | Дополнительные сведения о местоположении земельного участка  | Местоположение установлено относительно ориентира, расположенного в границах участка. Почтовый адрес ориентира: обл. Белгородская, р-н Ракитянский, п. Пролетарский, ул. Садовая, 109. |
| 2.   | Площадь земельного участка $\pm$ величина погрешности определения (вычисления) площади ( $P \pm \Delta P$ ), м <sup>2</sup>                                      | 1 127 $\pm$ 12,00  |
| 3.   | Формула, примененная для вычисления предельной погрешности определения площади земельного участка, с подставленными значениями и итоговые (вычисленные) значения | $3,5 * 0,10 * \sqrt{(1\ 127,00)} = 12$   |
| 4.   | Площадь земельного участка согласно сведениям Единого государственного реестра недвижимости (Ркад), м <sup>2</sup>   | 1 132,00   |
| 5.   | Оценка расхождения P и Ркад ( $P - P_{кад}$ ), м <sup>2</sup>  | 5  |
| 6.   | Предельный минимальный и максимальный размеры земельного участка ( $P_{мин}$ и $P_{макс}$ ), м <sup>2</sup>  | —<br>—   |
| 7.   | Вид (виды) разрешенного использования  | Для ведения личного подсобного хозяйства   |
| 7.1.   | Дополнительные сведения об использовании земельного участка  | —  |
| 8.   | Кадастровый или иной государственный учетный номер (инвентарный) здания, сооружения, объекта незавершенного строительства, расположенного на земельном участке   | 31:11:1205001:931  |
| 9.   | Сведения о земельных участках (землях общего пользования, территории общего пользования), посредством которых обеспечивается доступ                              | —  |
| 10.  | Иные сведения  | Запрещение. Обременение возникает на основании: апелляционное определение документ выдан Судебная коллегия по гражданским делам Белгородского областного суда                          |
| <b>4. Пояснения к сведениям об уточняемом земельном участке с кадастровым номером <u>31:11:1205007:304</u> :</b> |  |  |
| 1.   |  | —  |

**1. Сведения о характерных точках границ уточняемого земельного участка с кадастровым номером** 31:11:1205007:311 :  
 Система координат МСК-31 Зона № 1

| Обозначение характерных точек границ | Координаты, м  |   |  |              | Метод определения координат | Формулы, примененные для расчета средней квадратической погрешности определения координат характерных точек границ (Mt), с подставленными в такие формулы значениями и итоговые (вычисленные) значения Mt, м | Описание закрепления точки |
|--------------------------------------|--|---|--|--------------|-----------------------------|--|----------------------------|
|                                      | содержатся в Едином государственном реестре недвижимости |   | определены в результате выполнения комплексных кадастровых работ |              |                             |  |                            |
|                                      | X  | Y | X  | Y            |                             |  |                            |
| 1                                    | 2  | 3 | 4  | 5            | 6                           | 7  | 8                          |
| 5391                                 | —  | — | 416 078,24   | 1 269 505,60 | —                           | —  | —                          |
| 5392                                 | —  | — | 416 077,56   | 1 269 494,60 |                             |  |                            |
| 5393                                 | —  | — | 416 134,33   | 1 269 478,95 |                             |  |                            |
| 5394                                 | —  | — | 416 136,95   | 1 269 491,20 |                             |  |                            |
| 5391                                 | —  | — | 416 078,24   | 1 269 505,60 |                             |  |                            |

**2. Сведения о частях границ уточняемого земельного участка с кадастровым номером** 31:11:1205007:311 :

| Обозначение части границ |       | Горизонтальное проложение (S), м | Описание прохождения части границ | Сведения о согласовании местоположения границ (согласовано/спорное) |
|--------------------------|-------|----------------------------------|-----------------------------------|---|
| от т.                    | до т. |                                  |                                   |   |
| 1                        | 2     | 3                                | 4                                 | 5   |
| 5391                     | 5392  | 11,02                            | —                                 | согласовано   |
| 5392                     | 5393  | 58,89                            |                                   |   |
| 5393                     | 5394  | 12,53                            |                                   |   |
| 5394                     | 5391  | 60,45                            |                                   |   |

**3. Сведения о характеристиках уточняемого земельного участка с кадастровым номером** 31:11:1205007:311 :

| № п/п | Наименование характеристики земельного участка  | Значение характеристики  |
|-------|---|--|
| 1     | 2   | 3  |
| 1.    | Адрес земельного участка  | —  |
| 1.1.  | Сведения о местоположении земельного участка (при отсутствии адреса) в структурированном в соответствии с федеральной информационной адресной системой виде |  |
| 1.2.  | Дополнительные сведения о местоположении земельного участка   | Местоположение установлено относительно ориентира, расположенного в границах участка. Почтовый адрес ориентира: обл. Белгородская, р-н Ракитянский, п. Пролетарский, ул. Садовая, 117. |

| 1    | 2  | 3  |
|------|--|--|
| 2.   | Площадь земельного участка ± величина погрешности определения (вычисления) площади ( $P \pm \Delta P$ ), м <sup>2</sup>  | 696 ± 9,00                               |
| 3.   | Формула, примененная для вычисления предельной погрешности определения площади земельного участка, с подставленными значениями и итоговые (вычисленные) значения | $3,5*0,10*\sqrt{(696,00)} = 9$           |
| 4.   | Площадь земельного участка согласно сведениям Единого государственного реестра недвижимости (Ркад), м <sup>2</sup>   | 696,00                                   |
| 5.   | Оценка расхождения P и Ркад ( $P - P_{кад}$ ), м <sup>2</sup>  | 0  |
| 6.   | Предельный минимальный и максимальный размеры земельного участка (Рмин и Рмакс), м <sup>2</sup>  | —<br>—                                   |
| 7.   | Вид (виды) разрешенного использования  | Для ведения личного подсобного хозяйства |
| 7.1. | Дополнительные сведения об использовании земельного участка  | —  |
| 8.   | Кадастровый или иной государственный учетный номер (инвентарный) здания, сооружения, объекта незавершенного строительства, расположенного на земельном участке   | —  |
| 9.   | Сведения о земельных участках (землях общего пользования, территории общего пользования), посредством которых обеспечивается доступ                              | —  |
| 10.  | Иные сведения  | —  |

**4. Пояснения к сведениям об уточняемом земельном участке с кадастровым номером** 31:11:1205007:311 :

|    |   |
|----|---|
| 1. | — |
|----|---|

**1. Сведения о характерных точках границ уточняемого земельного участка с кадастровым номером** 31:11:1205007:2395 :

Система координат МСК-31 Зона № 1

| Обозначение характерных точек границ | Координаты, м  |   |  |              | Метод определения координат | Формулы, примененные для расчета средней квадратической погрешности определения координат характерных точек границ (Mt), с подставленными в такие формулы значениями и итоговые (вычисленные) значения Mt, м | Описание закрепления точки |
|--------------------------------------|--|---|--|--------------|-----------------------------|--|----------------------------|
|                                      | содержатся в Едином государственном реестре недвижимости |   | определены в результате выполнения комплексных кадастровых работ |              |                             |  |                            |
|                                      | X  | Y | X  | Y            |                             |  |                            |
| 1                                    | 2  | 3 | 4  | 5            | 6                           | 7  | 8                          |
| 4489                                 | —  | — | 415 929,27   | 1 269 932,31 | —                           | —  | —                          |

| 1    | 2 | 3 | 4          | 5            | 6 | 7 | 8 |
|------|---|---|------------|--------------|---|---|---|
| 4490 | — | — | 415 884,23 | 1 269 936,69 | — | — | — |
| 4491 | — | — | 415 883,53 | 1 269 929,07 |   |   |   |
| 4492 | — | — | 415 881,76 | 1 269 909,92 |   |   |   |
| 4493 | — | — | 415 927,01 | 1 269 906,32 |   |   |   |
| 4489 | — | — | 415 929,27 | 1 269 932,31 |   |   |   |

**2. Сведения о частях границ уточняемого земельного участка с кадастровым номером** 31:11:1205007:2395 :

| Обозначение части границ |       | Горизонтальное проложение (S), м | Описание прохождения части границ | Сведения о согласовании местоположения границ (согласовано/спорное) |
|--------------------------|-------|----------------------------------|-----------------------------------|---|
| от т.                    | до т. |                                  |                                   |   |
| 1                        | 2     | 3                                | 4                                 | 5   |
| 4489                     | 4490  | 45,25                            | —                                 | согласовано   |
| 4490                     | 4491  | 7,65                             |                                   |   |
| 4491                     | 4492  | 19,23                            |                                   |   |
| 4492                     | 4493  | 45,39                            |                                   |   |
| 4493                     | 4489  | 26,09                            |                                   |   |

**3. Сведения о характеристиках уточняемого земельного участка с кадастровым номером** 31:11:1205007:2395 :

| № п/п | Наименование характеристики земельного участка   | Значение характеристики   |
|-------|--|---|
| 1     | 2  | 3   |
| 1.    | Адрес земельного участка   | —   |
| 1.1.  | Сведения о местоположении земельного участка (при отсутствии адреса) в структурированном в соответствии с федеральной информационной адресной системой виде      |   |
| 1.2.  | Дополнительные сведения о местоположении земельного участка  | Белгородская область, р-н Ракитянский, п. Пролетарский, ул. Ленина, 160 |
| 2.    | Площадь земельного участка ± величина погрешности определения (вычисления) площади ( $P \pm \Delta P$ ), м <sup>2</sup>  | 1 200 ± 12,00   |
| 3.    | Формула, примененная для вычисления предельной погрешности определения площади земельного участка, с подставленными значениями и итоговые (вычисленные) значения | $3,5*0,10*\sqrt{(1\ 200,00)} = 12$                                      |
| 4.    | Площадь земельного участка согласно сведениям Единого государственного реестра недвижимости (Ркад), м <sup>2</sup>   | 1 320,00  |
| 5.    | Оценка расхождения Р и Ркад ( $P - P_{кад}$ ), м <sup>2</sup>  | 120   |
| 6.    | Предельный минимальный и максимальный размеры земельного участка (Рмин и Рмакс), м <sup>2</sup>  | —<br>—  |

| 1    | 2  | 3  |
|------|--|--|
| 7.   | Вид (виды) разрешенного использования  | Для ведения личного подсобного хозяйства |
| 7.1. | Дополнительные сведения об использовании земельного участка  | —  |
| 8.   | Кадастровый или иной государственный учетный номер (инвентарный) здания, сооружения, объекта незавершенного строительства, расположенного на земельном участке | 31:11:1205005:609                        |
| 9.   | Сведения о земельных участках (землях общего пользования, территории общего пользования), посредством которых обеспечивается доступ                            | —  |
| 10.  | Иные сведения  | —  |

**4. Пояснения к сведениям об уточняемом земельном участке с кадастровым номером** 31:11:1205007:2395 :

1. —

**1. Сведения о характерных точках границ уточняемого земельного участка с кадастровым номером** 31:11:1205007:244 :  
 Система координат МСК-31 Зона № 1

| Обозначение характерных точек границ | Координаты, м  |   |  |              | Метод определения координат | Формулы, примененные для расчета средней квадратической погрешности определения координат характерных точек границ (Mt), с подставленными в такие формулы значениями и итоговые (вычисленные) значения Mt, м | Описание закрепления точки |
|--------------------------------------|--|---|--|--------------|-----------------------------|--|----------------------------|
|                                      | содержатся в Едином государственном реестре недвижимости |   | определены в результате выполнения комплексных кадастровых работ |              |                             |  |                            |
|                                      | X  | Y | X  | Y            |                             |  |                            |
| 1                                    | 2  | 3 | 4  | 5            | 6                           | 7  | 8                          |
| 5056                                 | —  | — | 416 401,89   | 1 269 078,77 | —                           | —  | —                          |
| 5057                                 | —  | — | 416 417,04   | 1 269 059,25 |                             |  |                            |
| 5058                                 | —  | — | 416 437,27   | 1 269 075,38 |                             |  |                            |
| 5050                                 | —  | — | 416 425,15   | 1 269 097,20 |                             |  |                            |
| 5055                                 | —  | — | 416 404,59   | 1 269 080,81 |                             |  |                            |
| 5056                                 | —  | — | 416 401,89   | 1 269 078,77 |                             |  |                            |

**2. Сведения о частях границ уточняемого земельного участка с кадастровым номером** 31:11:1205007:244 :

| Обозначение части границ |       | Горизонтальное проложение (S), м | Описание прохождения части границ | Сведения о согласовании местоположения границ (согласовано/спорное) |
|--------------------------|-------|----------------------------------|-----------------------------------|---|
| от т.                    | до т. |                                  |                                   |   |
| 1                        | 2     | 3                                | 4                                 | 5   |
| 5056                     | 5057  | 24,71                            | —                                 | согласовано   |

| 1    | 2    | 3     | 4 | 5           |
|------|------|-------|---|-------------|
| 5057 | 5058 | 25,87 | — | согласовано |
| 5058 | 5050 | 24,96 |   |             |
| 5050 | 5055 | 26,29 |   |             |
| 5055 | 5056 | 3,38  |   |             |

**3. Сведения о характеристиках уточняемого земельного участка с кадастровым номером** 31:11:1205007:244 :

| № п/п | Наименование характеристики земельного участка   | Значение характеристики  |
|-------|--|--|
| 1     | 2  | 3  |
| 1.    | Адрес земельного участка   | —  |
| 1.1.  | Сведения о местоположении земельного участка (при отсутствии адреса) в структурированном в соответствии с федеральной информационной адресной системой виде      |  |
| 1.2.  | Дополнительные сведения о местоположении земельного участка  | Местоположение установлено относительно ориентира, расположенного в границах участка. Почтовый адрес ориентира: обл. Белгородская, р-н Ракитянский, п. Пролетарский, ул. Пролетарская, 78. |
| 2.    | Площадь земельного участка ± величина погрешности определения (вычисления) площади ( $P \pm \Delta P$ ), м <sup>2</sup>  | 684 ± 9,00   |
| 3.    | Формула, примененная для вычисления предельной погрешности определения площади земельного участка, с подставленными значениями и итоговые (вычисленные) значения | $3,5 * 0,10 * \sqrt{(684,00)} = 9$   |
| 4.    | Площадь земельного участка согласно сведениям Единого государственного реестра недвижимости (Ркад), м <sup>2</sup>   | 704,00   |
| 5.    | Оценка расхождения Р и Ркад ( $P - P_{кад}$ ), м <sup>2</sup>  | 20   |
| 6.    | Предельный минимальный и максимальный размеры земельного участка (Рмин и Рмакс), м <sup>2</sup>  | —<br>—   |
| 7.    | Вид (виды) разрешенного использования  | для личного подсобного хозяйства   |
| 7.1.  | Дополнительные сведения об использовании земельного участка  | —  |
| 8.    | Кадастровый или иной государственный учетный номер (инвентарный) здания, сооружения, объекта незавершенного строительства, расположенного на земельном участке   | 31:11:1205006:655  |
| 9.    | Сведения о земельных участках (землях общего пользования, территории общего пользования), посредством которых обеспечивается доступ                              | —  |
| 10.   | Иные сведения  | —  |

**4. Пояснения к сведениям об уточняемом земельном участке с кадастровым номером** 31:11:1205007:244 :

|    |   |
|----|---|
| 1. | — |
|----|---|

**1. Сведения о характерных точках границ уточняемого земельного участка с кадастровым номером** 31:11:1205007:2497 :  
 Система координат МСК-31 Зона № 1

| Обозначение характерных точек границ | Координаты, м  |   |  |              | Метод определения координат | Формулы, примененные для расчета средней квадратической погрешности определения координат характерных точек границ (Mt), с подставленными в такие формулы значениями и итоговые (вычисленные) значения Mt, м | Описание закрепления точки |
|--------------------------------------|--|---|--|--------------|-----------------------------|--|----------------------------|
|                                      | содержатся в Едином государственном реестре недвижимости |   | определены в результате выполнения комплексных кадастровых работ |              |                             |  |                            |
|                                      | X  | Y | X  | Y            |                             |  |                            |
| 1                                    | 2  | 3 | 4  | 5            | 6                           | 7  | 8                          |
| 5268                                 | —  | — | 416 123,97   | 1 270 188,36 | —                           | —  | —                          |
| 5271                                 | —  | — | 416 122,96   | 1 270 177,03 |                             |  |                            |
| 5272                                 | —  | — | 416 169,22   | 1 270 172,62 |                             |  |                            |
| 5269                                 | —  | — | 416 170,58   | 1 270 182,96 |                             |  |                            |
| 5268                                 | —  | — | 416 123,97   | 1 270 188,36 |                             |  |                            |

**2. Сведения о частях границ уточняемого земельного участка с кадастровым номером** 31:11:1205007:2497 :

| Обозначение части границ |       | Горизонтальное проложение (S), м | Описание прохождения части границ | Сведения о согласовании местоположения границ (согласовано/спорное) |
|--------------------------|-------|----------------------------------|-----------------------------------|---|
| от т.                    | до т. |                                  |                                   |   |
| 1                        | 2     | 3                                | 4                                 | 5   |
| 5268                     | 5271  | 11,37                            | —                                 | согласовано   |
| 5271                     | 5272  | 46,47                            |                                   |   |
| 5272                     | 5269  | 10,43                            |                                   |   |
| 5269                     | 5268  | 46,92                            |                                   |   |

**3. Сведения о характеристиках уточняемого земельного участка с кадастровым номером** 31:11:1205007:2497 :

| № п/п | Наименование характеристики земельного участка  | Значение характеристики  |
|-------|---|--|
| 1     | 2   | 3  |
| 1.    | Адрес земельного участка  | —  |
| 1.1.  | Сведения о местоположении земельного участка (при отсутствии адреса) в структурированном в соответствии с федеральной информационной адресной системой виде |  |
| 1.2.  | Дополнительные сведения о местоположении земельного участка   | Белгородская область, р-н Ракитянский, п. Пролетарский, ул. Садовая, 55А |



| 1    | 2  | 3  |
|------|--|--|
| 2.   | Площадь земельного участка ± величина погрешности определения (вычисления) площади ( $P \pm \Delta P$ ), м <sup>2</sup>  | 509 ± 8,00                               |
| 3.   | Формула, примененная для вычисления предельной погрешности определения площади земельного участка, с подставленными значениями и итоговые (вычисленные) значения | $3,5 * 0,10 * \sqrt{(509,00)} = 8$       |
| 4.   | Площадь земельного участка согласно сведениям Единого государственного реестра недвижимости (Ркад), м <sup>2</sup>   | 509,00                                   |
| 5.   | Оценка расхождения P и Ркад ( $P - P_{кад}$ ), м <sup>2</sup>  | 0  |
| 6.   | Предельный минимальный и максимальный размеры земельного участка (Рмин и Рмакс), м <sup>2</sup>  | —<br>—                                   |
| 7.   | Вид (виды) разрешенного использования  | Для ведения личного подсобного хозяйства |
| 7.1. | Дополнительные сведения об использовании земельного участка  | —  |
| 8.   | Кадастровый или иной государственный учетный номер (инвентарный) здания, сооружения, объекта незавершенного строительства, расположенного на земельном участке   | 31:11:1205001:957                        |
| 9.   | Сведения о земельных участках (землях общего пользования, территории общего пользования), посредством которых обеспечивается доступ                              | —  |
| 10.  | Иные сведения  | —  |

**4. Пояснения к сведениям об уточняемом земельном участке с кадастровым номером** 31:11:1205007:2497 :

|    |   |
|----|---|
| 1. | — |
|----|---|

**1. Сведения о характерных точках границ уточняемого земельного участка с кадастровым номером** 31:11:1205007:255 :

Система координат МСК-31 Зона № 1

| Обозначение характерных точек границ | Координаты, м  |   |  |              | Метод определения координат | Формулы, примененные для расчета средней квадратической погрешности определения координат характерных точек границ (Mt), с подставленными в такие формулы значениями и итоговые (вычисленные) значения Mt, м | Описание закрепления точки |
|--------------------------------------|--|---|--|--------------|-----------------------------|--|----------------------------|
|                                      | содержатся в Едином государственном реестре недвижимости |   | определены в результате выполнения комплексных кадастровых работ |              |                             |  |                            |
|                                      | X  | Y | X  | Y            |                             |  |                            |
| 1                                    | 2  | 3 | 4  | 5            | 6                           | 7  | 8                          |
| 5092                                 | —  | — | 416 086,04   | 1 270 290,64 | —                           | —  | —                          |

| 1    | 2 | 3 | 4          | 5            | 6 | 7 | 8 |
|------|---|---|------------|--------------|---|---|---|
| 5093 | — | — | 416 116,25 | 1 270 288,12 | — | — | — |
| 5094 | — | — | 416 119,09 | 1 270 314,72 |   |   |   |
| 5095 | — | — | 416 087,29 | 1 270 317,61 |   |   |   |
| 5096 | — | — | 416 086,81 | 1 270 309,60 |   |   |   |
| 5092 | — | — | 416 086,04 | 1 270 290,64 |   |   |   |

**2. Сведения о частях границ уточняемого земельного участка с кадастровым номером** 31:11:1205007:255 :

| Обозначение части границ |       | Горизонтальное проложение (S), м | Описание прохождения части границ | Сведения о согласовании местоположения границ (согласовано/спорное) |
|--------------------------|-------|----------------------------------|-----------------------------------|---|
| от т.                    | до т. |                                  |                                   |   |
| 1                        | 2     | 3                                | 4                                 | 5   |
| 5092                     | 5093  | 30,31                            | —                                 | согласовано   |
| 5093                     | 5094  | 26,75                            |                                   |   |
| 5094                     | 5095  | 31,93                            |                                   |   |
| 5095                     | 5096  | 8,02                             |                                   |   |
| 5096                     | 5092  | 18,98                            |                                   |   |

**3. Сведения о характеристиках уточняемого земельного участка с кадастровым номером** 31:11:1205007:255 :

| № п/п | Наименование характеристики земельного участка   | Значение характеристики   |
|-------|--|---|
| 1     | 2  | 3   |
| 1.    | Адрес земельного участка   | —   |
| 1.1.  | Сведения о местоположении земельного участка (при отсутствии адреса) в структурированном в соответствии с федеральной информационной адресной системой виде      |   |
| 1.2.  | Дополнительные сведения о местоположении земельного участка  | Местоположение установлено относительно ориентира, расположенного в границах участка. Почтовый адрес ориентира: обл. Белгородская, р-н Ракитянский, п. Пролетарский, ул. Садовая, 38. |
| 2.    | Площадь земельного участка ± величина погрешности определения (вычисления) площади ( $P \pm \Delta P$ ), м <sup>2</sup>  | 837 ± 10,00   |
| 3.    | Формула, примененная для вычисления предельной погрешности определения площади земельного участка, с подставленными значениями и итоговые (вычисленные) значения | $3,5 * 0,10 * \sqrt{(837,00)} = 10$   |
| 4.    | Площадь земельного участка согласно сведениям Единого государственного реестра недвижимости (Ркад), м <sup>2</sup>   | 869,00  |
| 5.    | Оценка расхождения P и Ркад ( $P - P_{кад}$ ), м <sup>2</sup>  | 32  |

| 1    | 2  | 3  |
|------|--|--|
| 6.   | Предельный минимальный и максимальный размеры земельного участка (Рмин и Рмакс), м <sup>2</sup>  | —<br>—                                   |
| 7.   | Вид (виды) разрешенного использования  | Для ведения личного подсобного хозяйства |
| 7.1. | Дополнительные сведения об использовании земельного участка  | —  |
| 8.   | Кадастровый или иной государственный учетный номер (инвентарный) здания, сооружения, объекта незавершенного строительства, расположенного на земельном участке | 31:11:1205001:2136                       |
| 9.   | Сведения о земельных участках (землях общего пользования, территории общего пользования), посредством которых обеспечивается доступ                            | —  |
| 10.  | Иные сведения  | —  |

**4. Пояснения к сведениям об уточняемом земельном участке с кадастровым номером** 31:11:1205007:255 :

|    |   |
|----|---|
| 1. | — |
|----|---|

**1. Сведения о характерных точках границ уточняемого земельного участка с кадастровым номером** 31:11:1205007:258 :  
Система координат МСК-31 Зона № 1

| Обозначение характерных точек границ | Координаты, м  |   |  |              | Метод определения координат | Формулы, примененные для расчета средней квадратической погрешности определения координат характерных точек границ (Mt), с подставленными в такие формулы значениями и итоговые (вычисленные) значения Mt, м | Описание закрепления точки |
|--------------------------------------|--|---|--|--------------|-----------------------------|--|----------------------------|
|                                      | содержатся в Едином государственном реестре недвижимости |   | определены в результате выполнения комплексных кадастровых работ |              |                             |  |                            |
|                                      | X  | Y | X  | Y            |                             |  |                            |
| 1                                    | 2  | 3 | 4  | 5            | 6                           | 7  | 8                          |
| 5255                                 | —  | — | 416 185,30   | 1 270 283,73 | —                           | —  | —                          |
| 5256                                 | —  | — | 416 186,29   | 1 270 290,81 |                             |  |                            |
| 5257                                 | —  | — | 416 188,58   | 1 270 307,21 |                             |  |                            |
| 5258                                 | —  | — | 416 138,07   | 1 270 314,15 |                             |  |                            |
| 5259                                 | —  | — | 416 136,78   | 1 270 289,93 |                             |  |                            |
| 5255                                 | —  | — | 416 185,30   | 1 270 283,73 |                             |  |                            |

**2. Сведения о частях границ уточняемого земельного участка с кадастровым номером** 31:11:1205007:258 :

| Обозначение части границ |       | Горизонтальное проложение (S), м | Описание прохождения части границ | Сведения о согласовании местоположения границ (согласовано/спорное) |
|--------------------------|-------|----------------------------------|-----------------------------------|---|
| от т.                    | до т. |                                  |                                   |   |
|                          |       |                                  |                                   |   |

| 1    | 2    | 3     | 4 | 5           |
|------|------|-------|---|-------------|
| 5255 | 5256 | 7,15  | — | согласовано |
| 5256 | 5257 | 16,56 |   |             |
| 5257 | 5258 | 50,98 |   |             |
| 5258 | 5259 | 24,25 |   |             |
| 5259 | 5255 | 48,91 |   |             |

**3. Сведения о характеристиках уточняемого земельного участка с кадастровым номером** 31:11:1205007:258 :

| № п/п | Наименование характеристики земельного участка   | Значение характеристики   |
|-------|--|---|
| 1     | 2  | 3   |
| 1.    | Адрес земельного участка   | —   |
| 1.1.  | Сведения о местоположении земельного участка (при отсутствии адреса) в структурированном в соответствии с федеральной информационной адресной системой виде      |   |
| 1.2.  | Дополнительные сведения о местоположении земельного участка  | Местоположение установлено относительно ориентира, расположенного в границах участка. Почтовый адрес ориентира: обл. Белгородская, р-н Ракитянский, п. Пролетарский, ул. Садовая, 43. |
| 2.    | Площадь земельного участка ± величина погрешности определения (вычисления) площади ( $P \pm \Delta P$ ), м <sup>2</sup>  | 1 196 ± 12,00   |
| 3.    | Формула, примененная для вычисления предельной погрешности определения площади земельного участка, с подставленными значениями и итоговые (вычисленные) значения | $3,5 * 0,10 * \sqrt{(1\ 196,00)} = 12$  |
| 4.    | Площадь земельного участка согласно сведениям Единого государственного реестра недвижимости (Ркад), м <sup>2</sup>   | 1 196,00  |
| 5.    | Оценка расхождения P и Ркад ( $P - P_{кад}$ ), м <sup>2</sup>  | 0   |
| 6.    | Предельный минимальный и максимальный размеры земельного участка (Рмин и Рмакс), м <sup>2</sup>  | —<br>—  |
| 7.    | Вид (виды) разрешенного использования  | Для ведения личного подсобного хозяйства  |
| 7.1.  | Дополнительные сведения об использовании земельного участка  | —   |
| 8.    | Кадастровый или иной государственный учетный номер (инвентарный) здания, сооружения, объекта незавершенного строительства, расположенного на земельном участке   | 31:11:1205001:1353  |
| 9.    | Сведения о земельных участках (землях общего пользования, территории общего пользования), посредством которых обеспечивается доступ                              | —   |
| 10.   | Иные сведения  | —   |

**4. Пояснения к сведениям об уточняемом земельном участке с кадастровым номером** 31:11:1205007:258 :

1. —

**1. Сведения о характерных точках границ уточняемого земельного участка с кадастровым номером** 31:11:1205007:266 :

Система координат МСК-31 Зона № 1

| Обозначение характерных точек границ | Координаты, м  |   |  |              | Метод определения координат | Формулы, примененные для расчета средней квадратической погрешности определения координат характерных точек границ (Mt), с подставленными в такие формулы значениями и итоговые (вычисленные) значения Mt, м | Описание закрепления точки |
|--------------------------------------|--|---|--|--------------|-----------------------------|--|----------------------------|
|                                      | содержатся в Едином государственном реестре недвижимости |   | определены в результате выполнения комплексных кадастровых работ |              |                             |  |                            |
|                                      | X  | Y | X  | Y            |                             |  |                            |
| 1                                    | 2  | 3 | 4  | 5            | 6                           | 7  | 8                          |
| 5125                                 | —  | — | 416 046,03   | 1 270 133,53 | —                           | —  | —                          |
| 5133                                 | —  | — | 416 044,37   | 1 270 114,01 |                             |  |                            |
| 5134                                 | —  | — | 416 094,29   | 1 270 109,22 |                             |  |                            |
| 5126                                 | —  | — | 416 095,69   | 1 270 128,97 |                             |  |                            |
| 5125                                 | —  | — | 416 046,03   | 1 270 133,53 |                             |  |                            |
| 5125                                 | —  | — | 416 046,03   | 1 270 133,53 |                             |  |                            |

**2. Сведения о частях границ уточняемого земельного участка с кадастровым номером** 31:11:1205007:266 :

| Обозначение части границ |       | Горизонтальное проложение (S), м | Описание прохождения части границ | Сведения о согласовании местоположения границ (согласовано/спорное) |
|--------------------------|-------|----------------------------------|-----------------------------------|---|
| от т.                    | до т. |                                  |                                   |   |
| 1                        | 2     | 3                                | 4                                 | 5   |
| 5125                     | 5133  | 19,59                            | —                                 | согласовано   |
| 5133                     | 5134  | 50,15                            |                                   |   |
| 5134                     | 5126  | 19,80                            |                                   |   |
| 5126                     | 5125  | 49,87                            |                                   |   |

**3. Сведения о характеристиках уточняемого земельного участка с кадастровым номером** 31:11:1205007:266 :

| № п/п | Наименование характеристики земельного участка | Значение характеристики |
|-------|--|-------------------------|
| 1     | 2  | 3                       |
| 1     | 2  | 3                       |

| 1   | 2  | 3  |
|---|--|--|
| 1.  | Адрес земельного участка   | —  |
| 1.1.  | Сведения о местоположении земельного участка (при отсутствии адреса) в структурированном в соответствии с федеральной информационной адресной системой виде      |  |
| 1.2.  | Дополнительные сведения о местоположении земельного участка  | Местоположение установлено относительно ориентира, расположенного в границах участка. Почтовый адрес ориентира: Белгородская область, р-н Ракитянский, п. Пролетарский, ул. Садовая, 56. |
| 2.  | Площадь земельного участка $\pm$ величина погрешности определения (вычисления) площади ( $P \pm \Delta P$ ), м <sup>2</sup>                                      | 985 $\pm$ 11,00  |
| 3.  | Формула, примененная для вычисления предельной погрешности определения площади земельного участка, с подставленными значениями и итоговые (вычисленные) значения | $3,5 * 0,10 * \sqrt{(985,00)} = 11$  |
| 4.  | Площадь земельного участка согласно сведениям Единого государственного реестра недвижимости (Ркад), м <sup>2</sup>   | 985,00   |
| 5.  | Оценка расхождения P и Ркад ( $P - P_{кад}$ ), м <sup>2</sup>  | 0  |
| 6.  | Предельный минимальный и максимальный размеры земельного участка (Рмин и Рмакс), м <sup>2</sup>  | —<br>—   |
| 7.  | Вид (виды) разрешенного использования  | Для ведения личного подсобного хозяйства   |
| 7.1.  | Дополнительные сведения об использовании земельного участка  | —  |
| 8.  | Кадастровый или иной государственный учетный номер (инвентарный) здания, сооружения, объекта незавершенного строительства, расположенного на земельном участке   | 31:11:1205001:490  |
| 9.  | Сведения о земельных участках (землях общего пользования, территории общего пользования), посредством которых обеспечивается доступ                              | —  |
| 10.   | Иные сведения  | —  |
| <b>4. Пояснения к сведениям об уточняемом земельном участке с кадастровым номером</b> |  | <b>31:11:1205007:266</b> :   |
| 1.  |  | —  |

**1. Сведения о характерных точках границ уточняемого земельного участка с кадастровым номером** 31:11:1205007:27 :  
 Система координат МСК-31 Зона № 1

| Обозначение характерных точек границ | Координаты, м  |   |  |              | Метод определения координат | Формулы, примененные для расчета средней квадратической погрешности определения координат характерных точек границ (Mt), с подставленными в такие формулы значениями и итоговые (вычисленные) значения Mt, м | Описание закрепления точки |
|--------------------------------------|--|---|--|--------------|-----------------------------|--|----------------------------|
|                                      | содержатся в Едином государственном реестре недвижимости |   | определены в результате выполнения комплексных кадастровых работ |              |                             |  |                            |
|                                      | X  | Y | X  | Y            |                             |  |                            |
| 1                                    | 2  | 3 | 4  | 5            | 6                           | 7  | 8                          |
| 4472                                 | —  | — | 415 893,84   | 1 270 029,40 | —                           | —  | —                          |
| 4473                                 | —  | — | 415 892,71   | 1 270 012,56 |                             |  |                            |
| 4474                                 | —  | — | 415 937,09   | 1 270 009,12 |                             |  |                            |
| 4475                                 | —  | — | 415 939,01   | 1 270 035,18 |                             |  |                            |
| 4469                                 | —  | — | 415 938,05   | 1 270 035,24 |                             |  |                            |
| 4468                                 | —  | — | 415 894,89   | 1 270 038,46 |                             |  |                            |
| 4472                                 | —  | — | 415 893,84   | 1 270 029,40 |                             |  |                            |

**2. Сведения о частях границ уточняемого земельного участка с кадастровым номером** 31:11:1205007:27 :

| Обозначение части границ |       | Горизонтальное проложение (S), м | Описание прохождения части границ | Сведения о согласовании местоположения границ (согласовано/спорное) |
|--------------------------|-------|----------------------------------|-----------------------------------|---|
| от т.                    | до т. |                                  |                                   |   |
| 1                        | 2     | 3                                | 4                                 | 5   |
| 4472                     | 4473  | 16,88                            | —                                 | согласовано   |
| 4473                     | 4474  | 44,51                            |                                   |   |
| 4474                     | 4475  | 26,13                            |                                   |   |
| 4475                     | 4469  | 0,96                             |                                   |   |
| 4469                     | 4468  | 43,28                            |                                   |   |
| 4468                     | 4472  | 9,12                             |                                   |   |

**3. Сведения о характеристиках уточняемого земельного участка с кадастровым номером** 31:11:1205007:27 :

| № п/п | Наименование характеристики земельного участка | Значение характеристики |
|-------|--|-------------------------|
| 1     | 2  | 3                       |
| 1     | 2  | 3                       |

| 1   | 2  | 3  |
|---|--|--|
| 1.  | Адрес земельного участка   | —  |
| 1.1.  | Сведения о местоположении земельного участка (при отсутствии адреса) в структурированном в соответствии с федеральной информационной адресной системой виде      |  |
| 1.2.  | Дополнительные сведения о местоположении земельного участка  | Белгородская обл., р-н Ракитянский, п. Пролетарский, ул. Ленина, 150 |
| 2.  | Площадь земельного участка ± величина погрешности определения (вычисления) площади ( $P \pm \Delta P$ ), м <sup>2</sup>  | 1 160 ± 12,00  |
| 3.  | Формула, примененная для вычисления предельной погрешности определения площади земельного участка, с подставленными значениями и итоговые (вычисленные) значения | $3,5 * 0,10 * \sqrt{(1\ 160,00)} = 12$                               |
| 4.  | Площадь земельного участка согласно сведениям Единого государственного реестра недвижимости (Ркад), м <sup>2</sup>   | 1 160,00   |
| 5.  | Оценка расхождения Р и Ркад ( $P - P_{кад}$ ), м <sup>2</sup>  | 0  |
| 6.  | Предельный минимальный и максимальный размеры земельного участка ( $P_{мин}$ и $P_{макс}$ ), м <sup>2</sup>  | —<br>—   |
| 7.  | Вид (виды) разрешенного использования  | Для ведения личного подсобного хозяйства                             |
| 7.1.  | Дополнительные сведения об использовании земельного участка  | —  |
| 8.  | Кадастровый или иной государственный учетный номер (инвентарный) здания, сооружения, объекта незавершенного строительства, расположенного на земельном участке   | 31:11:1205005:606  |
| 9.  | Сведения о земельных участках (землях общего пользования, территории общего пользования), посредством которых обеспечивается доступ                              | —  |
| 10.   | Иные сведения  | —  |
| <b>4. Пояснения к сведениям об уточняемом земельном участке с кадастровым номером</b> |  | <b>31:11:1205007:27</b> :  |
| 1.  |  | —  |



**1. Сведения о характерных точках границ уточняемого земельного участка с кадастровым номером** 31:11:1205007:275 :  
 Система координат МСК-31 Зона № 1

| Обозначение характерных точек границ | Координаты, м  |   |  |              | Метод определения координат | Формулы, примененные для расчета средней квадратической погрешности определения координат характерных точек границ (Mt), с подставленными в такие формулы значениями и итоговые (вычисленные) значения Mt, м | Описание закрепления точки |
|--------------------------------------|--|---|--|--------------|-----------------------------|--|----------------------------|
|                                      | содержатся в Едином государственном реестре недвижимости |   | определены в результате выполнения комплексных кадастровых работ |              |                             |  |                            |
|                                      | X  | Y | X  | Y            |                             |  |                            |
| 1                                    | 2  | 3 | 4  | 5            | 6                           | 7  | 8                          |
| 5293                                 | —  | — | 416 166,47   | 1 270 049,95 | —                           | —  | —                          |
| 5294                                 | —  | — | 416 112,24   | 1 270 055,66 |                             |  |                            |
| 5289                                 | —  | — | 416 110,63   | 1 270 035,11 |                             |  |                            |
| 5292                                 | —  | — | 416 165,19   | 1 270 030,11 |                             |  |                            |
| 5293                                 | —  | — | 416 166,47   | 1 270 049,95 |                             |  |                            |

**2. Сведения о частях границ уточняемого земельного участка с кадастровым номером** 31:11:1205007:275 :

| Обозначение части границ |       | Горизонтальное проложение (S), м | Описание прохождения части границ | Сведения о согласовании местоположения границ (согласовано/спорное) |
|--------------------------|-------|----------------------------------|-----------------------------------|---|
| от т.                    | до т. |                                  |                                   |   |
| 1                        | 2     | 3                                | 4                                 | 5   |
| 5293                     | 5294  | 54,53                            | —                                 | согласовано   |
| 5294                     | 5289  | 20,61                            |                                   |   |
| 5289                     | 5292  | 54,79                            |                                   |   |
| 5292                     | 5293  | 19,88                            |                                   |   |

**3. Сведения о характеристиках уточняемого земельного участка с кадастровым номером** 31:11:1205007:275 :

| № п/п | Наименование характеристики земельного участка  | Значение характеристики   |
|-------|---|---|
| 1     | 2   | 3   |
| 1.    | Адрес земельного участка  | —   |
| 1.1.  | Сведения о местоположении земельного участка (при отсутствии адреса) в структурированном в соответствии с федеральной информационной адресной системой виде |   |
| 1.2.  | Дополнительные сведения о местоположении земельного участка   | Местоположение установлено относительно ориентира, расположенного в границах участка. Почтовый адрес ориентира: обл. Белгородская, р-н Ракитянский, п. Пролетарский, ул. Садовая, 67. |

| 1    | 2  | 3  |
|------|--|--|
| 2.   | Площадь земельного участка ± величина погрешности определения (вычисления) площади ( $P \pm \Delta P$ ), м <sup>2</sup>  | 1 106 ± 12,00                            |
| 3.   | Формула, примененная для вычисления предельной погрешности определения площади земельного участка, с подставленными значениями и итоговые (вычисленные) значения | $3,5 * 0,10 * \sqrt{(1\ 106,00)} = 12$   |
| 4.   | Площадь земельного участка согласно сведениям Единого государственного реестра недвижимости (Ркад), м <sup>2</sup>   | 1 113,00                                 |
| 5.   | Оценка расхождения P и Ркад ( $P - P_{кад}$ ), м <sup>2</sup>  | 7  |
| 6.   | Предельный минимальный и максимальный размеры земельного участка (Рмин и Рмакс), м <sup>2</sup>  | —<br>—                                   |
| 7.   | Вид (виды) разрешенного использования  | Для ведения личного подсобного хозяйства |
| 7.1. | Дополнительные сведения об использовании земельного участка  | —  |
| 8.   | Кадастровый или иной государственный учетный номер (инвентарный) здания, сооружения, объекта незавершенного строительства, расположенного на земельном участке   | 31:11:1205001:1817                       |
| 9.   | Сведения о земельных участках (землях общего пользования, территории общего пользования), посредством которых обеспечивается доступ                              | —  |
| 10.  | Иные сведения  | —  |

**4. Пояснения к сведениям об уточняемом земельном участке с кадастровым номером** 31:11:1205007:275 :

|    |   |
|----|---|
| 1. | — |
|----|---|

**1. Сведения о характерных точках границ уточняемого земельного участка с кадастровым номером** 31:11:1205007:282 :

Система координат МСК-31 Зона № 1

| Обозначение характерных точек границ | Координаты, м  |   |  |              | Метод определения координат | Формулы, примененные для расчета средней квадратической погрешности определения координат характерных точек границ (Mt), с подставленными в такие формулы значениями и итоговые (вычисленные) значения Mt, м | Описание закрепления точки |
|--------------------------------------|--|---|--|--------------|-----------------------------|--|----------------------------|
|                                      | содержатся в Едином государственном реестре недвижимости |   | определены в результате выполнения комплексных кадастровых работ |              |                             |  |                            |
|                                      | X  | Y | X  | Y            |                             |  |                            |
| 1                                    | 2  | 3 | 4  | 5            | 6                           | 7  | 8                          |
| 5315                                 | —  | — | 416 158,75   | 1 269 950,30 | —                           | —  | —                          |

| 1    | 2 | 3 | 4          | 5            | 6 | 7 | 8 |
|------|---|---|------------|--------------|---|---|---|
| 5316 | — | — | 416 104,59 | 1 269 954,83 | — | — | — |
| 5317 | — | — | 416 103,27 | 1 269 934,44 |   |   |   |
| 5318 | — | — | 416 156,73 | 1 269 929,36 |   |   |   |
| 5315 | — | — | 416 158,75 | 1 269 950,30 |   |   |   |

**2. Сведения о частях границ уточняемого земельного участка с кадастровым номером** 31:11:1205007:282 :

| Обозначение части границ |       | Горизонтальное проложение (S), м | Описание прохождения части границ | Сведения о согласовании местоположения границ (согласовано/спорное) |
|--------------------------|-------|----------------------------------|-----------------------------------|---|
| от т.                    | до т. |                                  |                                   |   |
| 1                        | 2     | 3                                | 4                                 | 5   |
| 5315                     | 5316  | 54,35                            | —                                 | согласовано   |
| 5316                     | 5317  | 20,43                            |                                   |   |
| 5317                     | 5318  | 53,70                            |                                   |   |
| 5318                     | 5315  | 21,04                            |                                   |   |

**3. Сведения о характеристиках уточняемого земельного участка с кадастровым номером** 31:11:1205007:282 :

| № п/п | Наименование характеристики земельного участка   | Значение характеристики   |
|-------|--|---|
| 1     | 2  | 3   |
| 1.    | Адрес земельного участка   | —   |
| 1.1.  | Сведения о местоположении земельного участка (при отсутствии адреса) в структурированном в соответствии с федеральной информационной адресной системой виде      |   |
| 1.2.  | Дополнительные сведения о местоположении земельного участка  | Белгородская область, р-н Ракитянский, п. Пролетарский, ул. Садовая, 77 |
| 2.    | Площадь земельного участка ± величина погрешности определения (вычисления) площади ( $P \pm \Delta P$ ), м <sup>2</sup>  | 1 120 ± 12,00   |
| 3.    | Формула, примененная для вычисления предельной погрешности определения площади земельного участка, с подставленными значениями и итоговые (вычисленные) значения | $3,5 * 0,10 * \sqrt{(1\ 120,00)} = 12$                                  |
| 4.    | Площадь земельного участка согласно сведениям Единого государственного реестра недвижимости (Ркад), м <sup>2</sup>   | 1 120,00  |
| 5.    | Оценка расхождения Р и Ркад ( $P - P_{кад}$ ), м <sup>2</sup>  | 0   |
| 6.    | Предельный минимальный и максимальный размеры земельного участка (Рмин и Рмакс), м <sup>2</sup>  | —<br>—  |
| 7.    | Вид (виды) разрешенного использования  | Для ведения личного подсобного хозяйства                                |
| 7.1.  | Дополнительные сведения об использовании земельного участка  | —   |

| 1   | 2  | 3                  |
|-----|--|--------------------|
| 8.  | Кадастровый или иной государственный учетный номер (инвентарный) здания, сооружения, объекта незавершенного строительства, расположенного на земельном участке | 31:11:1205001:1501 |
| 9.  | Сведения о земельных участках (землях общего пользования, территории общего пользования), посредством которых обеспечивается доступ                            | —                  |
| 10. | Иные сведения  | —                  |

**4. Пояснения к сведениям об уточняемом земельном участке с кадастровым номером** 31:11:1205007:282 :

|    |   |
|----|---|
| 1. | — |
|----|---|

**1. Сведения о характерных точках границ уточняемого земельного участка с кадастровым номером** 31:11:1205007:287 :  
Система координат МСК-31 Зона № 1

| Обозначение характерных точек границ | Координаты, м  |   |  |              | Метод определения координат | Формулы, примененные для расчета средней квадратической погрешности определения координат характерных точек границ (Mt), с подставленными в такие формулы значениями и итоговые (вычисленные) значения Mt, м | Описание закрепления точки |
|--------------------------------------|--|---|--|--------------|-----------------------------|--|----------------------------|
|                                      | содержатся в Едином государственном реестре недвижимости |   | определены в результате выполнения комплексных кадастровых работ |              |                             |  |                            |
|                                      | X  | Y | X  | Y            |                             |  |                            |
| 1                                    | 2  | 3 | 4  | 5            | 6                           | 7  | 8                          |
| 5333                                 | —  | — | 416 153,83   | 1 269 810,14 | —                           | —  | —                          |
| 5334                                 | —  | — | 416 154,25   | 1 269 817,43 |                             |  |                            |
| 5335                                 | —  | — | 416 093,66   | 1 269 822,41 |                             |  |                            |
| 5336                                 | —  | — | 416 093,28   | 1 269 815,12 |                             |  |                            |
| 5337                                 | —  | — | 416 120,59   | 1 269 813,39 |                             |  |                            |
| 5333                                 | —  | — | 416 153,83   | 1 269 810,14 |                             |  |                            |

**2. Сведения о частях границ уточняемого земельного участка с кадастровым номером** 31:11:1205007:287 :

| Обозначение части границ |       | Горизонтальное проложение (S), м | Описание прохождения части границ | Сведения о согласовании местоположения границ (согласовано/спорное) |
|--------------------------|-------|----------------------------------|-----------------------------------|---|
| от т.                    | до т. |                                  |                                   |   |
| 1                        | 2     | 3                                | 4                                 | 5   |
| 5333                     | 5334  | 7,30                             | —                                 | согласовано   |
| 5334                     | 5335  | 60,79                            |                                   |   |
| 5335                     | 5336  | 7,30                             |                                   |   |

| 1    | 2    | 3     | 4 | 5           |
|------|------|-------|---|-------------|
| 5336 | 5337 | 27,36 | — | согласовано |
| 5337 | 5333 | 33,40 | — |             |

**3. Сведения о характеристиках уточняемого земельного участка с кадастровым номером** 31:11:1205007:287 :

| № п/п | Наименование характеристики земельного участка   | Значение характеристики   |
|-------|--|---|
| 1     | 2  | 3   |
| 1.    | Адрес земельного участка   | —   |
| 1.1.  | Сведения о местоположении земельного участка (при отсутствии адреса) в структурированном в соответствии с федеральной информационной адресной системой виде      |   |
| 1.2.  | Дополнительные сведения о местоположении земельного участка  | Местоположение установлено относительно ориентира, расположенного в границах участка. Почтовый адрес ориентира: обл. Белгородская, р-н Ракитянский, п. Пролетарский, ул. Садовая, 87 "а". |
| 2.    | Площадь земельного участка ± величина погрешности определения (вычисления) площади ( $P \pm \Delta P$ ), м <sup>2</sup>  | 428 ± 7,00  |
| 3.    | Формула, примененная для вычисления предельной погрешности определения площади земельного участка, с подставленными значениями и итоговые (вычисленные) значения | $3,5 * 0,10 * \sqrt{(428,00)} = 7$  |
| 4.    | Площадь земельного участка согласно сведениям Единого государственного реестра недвижимости (Ркад), м <sup>2</sup>   | 447,00  |
| 5.    | Оценка расхождения Р и Ркад ( $P - P_{кад}$ ), м <sup>2</sup>  | 19  |
| 6.    | Предельный минимальный и максимальный размеры земельного участка (Рмин и Рмакс), м <sup>2</sup>  | —<br>—  |
| 7.    | Вид (виды) разрешенного использования  | Для ведения личного подсобного хозяйства  |
| 7.1.  | Дополнительные сведения об использовании земельного участка  | —   |
| 8.    | Кадастровый или иной государственный учетный номер (инвентарный) здания, сооружения, объекта незавершенного строительства, расположенного на земельном участке   | 31:11:1205001:793   |
| 9.    | Сведения о земельных участках (землях общего пользования, территории общего пользования), посредством которых обеспечивается доступ                              | —   |
| 10.   | Иные сведения  | —   |

**4. Пояснения к сведениям об уточняемом земельном участке с кадастровым номером** 31:11:1205007:287 :

|    |   |
|----|---|
| 1. | — |
|----|---|

**1. Сведения о характерных точках границ уточняемого земельного участка с кадастровым номером** 31:11:1205007:296 :  
 Система координат МСК-31 Зона № 1

| Обозначение характерных точек границ | Координаты, м  |   |  |              | Метод определения координат | Формулы, примененные для расчета средней квадратической погрешности определения координат характерных точек границ (Mt), с подставленными в такие формулы значениями и итоговые (вычисленные) значения Mt, м | Описание закрепления точки |
|--------------------------------------|--|---|--|--------------|-----------------------------|--|----------------------------|
|                                      | содержатся в Едином государственном реестре недвижимости |   | определены в результате выполнения комплексных кадастровых работ |              |                             |  |                            |
|                                      | X  | Y | X  | Y            |                             |  |                            |
| 1                                    | 2  | 3 | 4  | 5            | 6                           | 7  | 8                          |
| 5356                                 | —  | — | 416 087,43   | 1 269 694,90 | —                           | —  | —                          |
| 5360                                 | —  | — | 416 145,14   | 1 269 690,76 |                             |  |                            |
| 5355                                 | —  | — | 416 146,12   | 1 269 714,07 |                             |  |                            |
| 5354                                 | —  | — | 416 123,71   | 1 269 714,99 |                             |  |                            |
| 5353                                 | —  | — | 416 121,25   | 1 269 714,06 |                             |  |                            |
| 5352                                 | —  | — | 416 088,45   | 1 269 715,43 |                             |  |                            |
| 5356                                 | —  | — | 416 087,43   | 1 269 694,90 |                             |  |                            |

**2. Сведения о частях границ уточняемого земельного участка с кадастровым номером** 31:11:1205007:296 :

| Обозначение части границ |       | Горизонтальное проложение (S), м | Описание прохождения части границ | Сведения о согласовании местоположения границ (согласовано/спорное) |
|--------------------------|-------|----------------------------------|-----------------------------------|---|
| от т.                    | до т. |                                  |                                   |   |
| 1                        | 2     | 3                                | 4                                 | 5   |
| 5356                     | 5360  | 57,86                            | —                                 | согласовано   |
| 5360                     | 5355  | 23,33                            |                                   |   |
| 5355                     | 5354  | 22,43                            |                                   |   |
| 5354                     | 5353  | 2,63                             |                                   |   |
| 5353                     | 5352  | 32,83                            |                                   |   |
| 5352                     | 5356  | 20,56                            |                                   |   |

**3. Сведения о характеристиках уточняемого земельного участка с кадастровым номером** 31:11:1205007:296 :

| № п/п | Наименование характеристики земельного участка | Значение характеристики |
|-------|--|-------------------------|
| 1     | 2  | 3                       |
| 1     |  |                         |

| 1   | 2  | 3   |
|---|--|---|
| 1.  | Адрес земельного участка   | —   |
| 1.1.  | Сведения о местоположении земельного участка (при отсутствии адреса) в структурированном в соответствии с федеральной информационной адресной системой виде      |   |
| 1.2.  | Дополнительные сведения о местоположении земельного участка  | Местоположение установлено относительно ориентира, расположенного в границах участка. Почтовый адрес ориентира: обл. Белгородская, р-н Ракитянский, п. Пролетарский, ул. Садовая, 97. |
| 2.  | Площадь земельного участка $\pm$ величина погрешности определения (вычисления) площади ( $P \pm \Delta P$ ), м <sup>2</sup>                                      | 1 262 $\pm$ 12,00   |
| 3.  | Формула, примененная для вычисления предельной погрешности определения площади земельного участка, с подставленными значениями и итоговые (вычисленные) значения | $3,5 * 0,10 * \sqrt{(1\ 262,00)} = 12$  |
| 4.  | Площадь земельного участка согласно сведениям Единого государственного реестра недвижимости (Ркад), м <sup>2</sup>   | 1 262,00  |
| 5.  | Оценка расхождения P и Ркад ( $P - P_{кад}$ ), м <sup>2</sup>  | 0   |
| 6.  | Предельный минимальный и максимальный размеры земельного участка (Рмин и Рмакс), м <sup>2</sup>  | —<br>—  |
| 7.  | Вид (виды) разрешенного использования  | Для ведения личного подсобного хозяйства  |
| 7.1.  | Дополнительные сведения об использовании земельного участка  | —   |
| 8.  | Кадастровый или иной государственный учетный номер (инвентарный) здания, сооружения, объекта незавершенного строительства, расположенного на земельном участке   | 31:11:1205001:496; 31:11:1205007:2397; 31:11:1205007:2398   |
| 9.  | Сведения о земельных участках (землях общего пользования, территории общего пользования), посредством которых обеспечивается доступ                              | —   |
| 10.   | Иные сведения  | —   |
| <b>4. Пояснения к сведениям об уточняемом земельном участке с кадастровым номером</b> |  | <b>31:11:1205007:296</b> :  |
| 1.  |  | —   |

**1. Сведения о характерных точках границ уточняемого земельного участка с кадастровым номером** 31:11:1205007:297 :  
 Система координат МСК-31 Зона № 1

| Обозначение характерных точек границ | Координаты, м  |   |  |              | Метод определения координат | Формулы, примененные для расчета средней квадратической погрешности определения координат характерных точек границ (Mt), с подставленными в такие формулы значениями и итоговые (вычисленные) значения Mt, м | Описание закрепления точки |
|--------------------------------------|--|---|--|--------------|-----------------------------|--|----------------------------|
|                                      | содержатся в Едином государственном реестре недвижимости |   | определены в результате выполнения комплексных кадастровых работ |              |                             |  |                            |
|                                      | X  | Y | X  | Y            |                             |  |                            |
| 1                                    | 2  | 3 | 4  | 5            | 6                           | 7  | 8                          |
| 5356                                 | —  | — | 416 087,43   | 1 269 694,90 | —                           | —  | —                          |
| 5357                                 | —  | — | 416 086,33   | 1 269 672,93 |                             |  |                            |
| 5358                                 | —  | — | 416 145,05   | 1 269 668,70 |                             |  |                            |
| 5359                                 | —  | — | 416 146,58   | 1 269 690,66 |                             |  |                            |
| 5360                                 | —  | — | 416 145,14   | 1 269 690,76 |                             |  |                            |
| 5356                                 | —  | — | 416 087,43   | 1 269 694,90 |                             |  |                            |

**2. Сведения о частях границ уточняемого земельного участка с кадастровым номером** 31:11:1205007:297 :

| Обозначение части границ |       | Горизонтальное проложение (S), м | Описание прохождения части границ | Сведения о согласовании местоположения границ (согласовано/спорное) |
|--------------------------|-------|----------------------------------|-----------------------------------|---|
| от т.                    | до т. |                                  |                                   |   |
| 1                        | 2     | 3                                | 4                                 | 5   |
| 5356                     | 5357  | 22,00                            | —                                 | согласовано   |
| 5357                     | 5358  | 58,87                            |                                   |   |
| 5358                     | 5359  | 22,01                            |                                   |   |
| 5359                     | 5360  | 1,44                             |                                   |   |
| 5360                     | 5356  | 57,86                            |                                   |   |

**3. Сведения о характеристиках уточняемого земельного участка с кадастровым номером** 31:11:1205007:297 :

| № п/п | Наименование характеристики земельного участка | Значение характеристики |
|-------|--|-------------------------|
| 1     | 2  | 3                       |
| 1     | 2  | 3                       |



| 1   | 2  | 3   |
|---|--|---|
| 1.  | Адрес земельного участка   | —   |
| 1.1.  | Сведения о местоположении земельного участка (при отсутствии адреса) в структурированном в соответствии с федеральной информационной адресной системой виде      |   |
| 1.2.  | Дополнительные сведения о местоположении земельного участка  | Местоположение установлено относительно ориентира, расположенного в границах участка. Почтовый адрес ориентира: обл. Белгородская, р-н Ракитянский, п. Пролетарский, ул. Садовая, 99. |
| 2.  | Площадь земельного участка $\pm$ величина погрешности определения (вычисления) площади ( $P \pm \Delta P$ ), м <sup>2</sup>                                      | 1 300 $\pm$ 13,00   |
| 3.  | Формула, примененная для вычисления предельной погрешности определения площади земельного участка, с подставленными значениями и итоговые (вычисленные) значения | $3,5 * 0,10 * \sqrt{(1\ 300,00)} = 13$  |
| 4.  | Площадь земельного участка согласно сведениям Единого государственного реестра недвижимости (Ркад), м <sup>2</sup>   | 1 300,00  |
| 5.  | Оценка расхождения P и Ркад ( $P - P_{кад}$ ), м <sup>2</sup>  | 0   |
| 6.  | Предельный минимальный и максимальный размеры земельного участка (Рмин и Рмакс), м <sup>2</sup>  | —<br>—  |
| 7.  | Вид (виды) разрешенного использования  | Для ведения личного подсобного хозяйства  |
| 7.1.  | Дополнительные сведения об использовании земельного участка  | —   |
| 8.  | Кадастровый или иной государственный учетный номер (инвентарный) здания, сооружения, объекта незавершенного строительства, расположенного на земельном участке   | 31:11:0101001:247   |
| 9.  | Сведения о земельных участках (землях общего пользования, территории общего пользования), посредством которых обеспечивается доступ                              | —   |
| 10.   | Иные сведения  | —   |
| <b>4. Пояснения к сведениям об уточняемом земельном участке с кадастровым номером</b> |  | <b>31:11:1205007:297</b> :  |
| 1.  |  | —   |

**1. Сведения о характерных точках границ уточняемого земельного участка с кадастровым номером** 31:11:1205007:312 :  
 Система координат МСК-31 Зона № 1

| Обозначение характерных точек границ | Координаты, м  |   |  |              | Метод определения координат | Формулы, примененные для расчета средней квадратической погрешности определения координат характерных точек границ (Mt), с подставленными в такие формулы значениями и итоговые (вычисленные) значения Mt, м | Описание закрепления точки |
|--------------------------------------|--|---|--|--------------|-----------------------------|--|----------------------------|
|                                      | содержатся в Едином государственном реестре недвижимости |   | определены в результате выполнения комплексных кадастровых работ |              |                             |  |                            |
|                                      | X  | Y | X  | Y            |                             |  |                            |
| 1                                    | 2  | 3 | 4  | 5            | 6                           | 7  | 8                          |
| 5391                                 | —  | — | 416 078,24   | 1 269 505,60 | —                           | —  | —                          |
| 5394                                 | —  | — | 416 136,95   | 1 269 491,20 |                             |  |                            |
| 5397                                 | —  | — | 416 139,45   | 1 269 490,59 |                             |  |                            |
| 5398                                 | —  | — | 416 140,62   | 1 269 501,47 |                             |  |                            |
| 5399                                 | —  | — | 416 080,49   | 1 269 516,50 |                             |  |                            |
| 5400                                 | —  | — | 416 078,86   | 1 269 516,93 |                             |  |                            |
| 5391                                 | —  | — | 416 078,24   | 1 269 505,60 |                             |  |                            |

**2. Сведения о частях границ уточняемого земельного участка с кадастровым номером** 31:11:1205007:312 :

| Обозначение части границ |       | Горизонтальное проложение (S), м | Описание прохождения части границ | Сведения о согласовании местоположения границ (согласовано/спорное) |
|--------------------------|-------|----------------------------------|-----------------------------------|---|
| от т.                    | до т. |                                  |                                   |   |
| 1                        | 2     | 3                                | 4                                 | 5   |
| 5391                     | 5394  | 60,45                            | —                                 | согласовано   |
| 5394                     | 5397  | 2,57                             |                                   |   |
| 5397                     | 5398  | 10,94                            |                                   |   |
| 5398                     | 5399  | 61,98                            |                                   |   |
| 5399                     | 5400  | 1,69                             |                                   |   |
| 5400                     | 5391  | 11,35                            |                                   |   |

**3. Сведения о характеристиках уточняемого земельного участка с кадастровым номером** 31:11:1205007:312 :

| № п/п | Наименование характеристики земельного участка | Значение характеристики |
|-------|--|-------------------------|
| 1     | 2  | 3                       |
| 1     |  |                         |

| 1   | 2  | 3  |
|---|--|--|
| 1.  | Адрес земельного участка   | —  |
| 1.1.  | Сведения о местоположении земельного участка (при отсутствии адреса) в структурированном в соответствии с федеральной информационной адресной системой виде      |  |
| 1.2.  | Дополнительные сведения о местоположении земельного участка  | Местоположение установлено относительно ориентира, расположенного в границах участка. Почтовый адрес ориентира: обл. Белгородская, р-н Ракитянский, п. Пролетарский, ул. Садовая, 117. |
| 2.  | Площадь земельного участка $\pm$ величина погрешности определения (вычисления) площади ( $P \pm \Delta P$ ), м <sup>2</sup>                                      | 696 $\pm$ 9,00   |
| 3.  | Формула, примененная для вычисления предельной погрешности определения площади земельного участка, с подставленными значениями и итоговые (вычисленные) значения | $3,5 * 0,10 * \sqrt{(696,00)} = 9$   |
| 4.  | Площадь земельного участка согласно сведениям Единого государственного реестра недвижимости (Ркад), м <sup>2</sup>   | 696,00   |
| 5.  | Оценка расхождения P и Ркад ( $P - P_{кад}$ ), м <sup>2</sup>  | 0  |
| 6.  | Предельный минимальный и максимальный размеры земельного участка (Рмин и Рмакс), м <sup>2</sup>  | —<br>—   |
| 7.  | Вид (виды) разрешенного использования  | Для ведения личного подсобного хозяйства   |
| 7.1.  | Дополнительные сведения об использовании земельного участка  | —  |
| 8.  | Кадастровый или иной государственный учетный номер (инвентарный) здания, сооружения, объекта незавершенного строительства, расположенного на земельном участке   | 31:11:1205007:1700   |
| 9.  | Сведения о земельных участках (землях общего пользования, территории общего пользования), посредством которых обеспечивается доступ                              | —  |
| 10.   | Иные сведения  | —  |
| <b>4. Пояснения к сведениям об уточняемом земельном участке с кадастровым номером</b> |  | <b>31:11:1205007:312</b> :   |
| 1.  |  | —  |

**1. Сведения о характерных точках границ уточняемого земельного участка с кадастровым номером** 31:11:1205007:315 :  
 Система координат МСК-31 Зона № 1

| Обозначение характерных точек границ | Координаты, м  |   |  |              | Метод определения координат | Формулы, примененные для расчета средней квадратической погрешности определения координат характерных точек границ (Mt), с подставленными в такие формулы значениями и итоговые (вычисленные) значения Mt, м | Описание закрепления точки |
|--------------------------------------|--|---|--|--------------|-----------------------------|--|----------------------------|
|                                      | содержатся в Едином государственном реестре недвижимости |   | определены в результате выполнения комплексных кадастровых работ |              |                             |  |                            |
|                                      | X  | Y | X  | Y            |                             |  |                            |
| 1                                    | 2  | 3 | 4  | 5            | 6                           | 7  | 8                          |
| 5226                                 | —  | — | 416 055,14   | 1 269 397,92 | —                           | —  | —                          |
| 5231                                 | —  | — | 416 055,72   | 1 269 416,52 |                             |  |                            |
| 5232                                 | —  | — | 416 002,29   | 1 269 433,94 |                             |  |                            |
| 5233                                 | —  | — | 415 998,19   | 1 269 435,03 |                             |  |                            |
| 5234                                 | —  | — | 415 995,70   | 1 269 418,48 |                             |  |                            |
| 5227                                 | —  | — | 415 997,96   | 1 269 417,70 |                             |  |                            |
| 5226                                 | —  | — | 416 055,14   | 1 269 397,92 |                             |  |                            |

**2. Сведения о частях границ уточняемого земельного участка с кадастровым номером** 31:11:1205007:315 :

| Обозначение части границ |       | Горизонтальное проложение (S), м | Описание прохождения части границ | Сведения о согласовании местоположения границ (согласовано/спорное) |
|--------------------------|-------|----------------------------------|-----------------------------------|---|
| от т.                    | до т. |                                  |                                   |   |
| 1                        | 2     | 3                                | 4                                 | 5   |
| 5226                     | 5231  | 18,61                            | —                                 | согласовано   |
| 5231                     | 5232  | 56,20                            |                                   |   |
| 5232                     | 5233  | 4,24                             |                                   |   |
| 5233                     | 5234  | 16,74                            |                                   |   |
| 5234                     | 5227  | 2,39                             |                                   |   |
| 5227                     | 5226  | 60,50                            |                                   |   |

**3. Сведения о характеристиках уточняемого земельного участка с кадастровым номером** 31:11:1205007:315 :

| № п/п | Наименование характеристики земельного участка | Значение характеристики |
|-------|--|-------------------------|
| 1     | 2  | 3                       |
| 1     | 2  | 3                       |

| 1   | 2  | 3  |
|---|--|--|
| 1.  | Адрес земельного участка   | —  |
| 1.1.  | Сведения о местоположении земельного участка (при отсутствии адреса) в структурированном в соответствии с федеральной информационной адресной системой виде      |  |
| 1.2.  | Дополнительные сведения о местоположении земельного участка  | Местоположение установлено относительно ориентира, расположенного в границах участка. Почтовый адрес ориентира: обл. Белгородская, р-н Ракитянский, п. Пролетарский, ул. Садовая, 122. |
| 2.  | Площадь земельного участка $\pm$ величина погрешности определения (вычисления) площади ( $P \pm \Delta P$ ), м <sup>2</sup>                                      | 1 064 $\pm$ 11,00  |
| 3.  | Формула, примененная для вычисления предельной погрешности определения площади земельного участка, с подставленными значениями и итоговые (вычисленные) значения | $3,5 * 0,10 * \sqrt{(1\ 064,00)} = 11$   |
| 4.  | Площадь земельного участка согласно сведениям Единого государственного реестра недвижимости (Ркад), м <sup>2</sup>   | 1 065,00   |
| 5.  | Оценка расхождения P и Ркад ( $P - P_{кад}$ ), м <sup>2</sup>  | 1  |
| 6.  | Предельный минимальный и максимальный размеры земельного участка (Рмин и Рмакс), м <sup>2</sup>  | —<br>—   |
| 7.  | Вид (виды) разрешенного использования  | Для ведения личного подсобного хозяйства   |
| 7.1.  | Дополнительные сведения об использовании земельного участка  | —  |
| 8.  | Кадастровый или иной государственный учетный номер (инвентарный) здания, сооружения, объекта незавершенного строительства, расположенного на земельном участке   | 31:11:1205001:770  |
| 9.  | Сведения о земельных участках (землях общего пользования, территории общего пользования), посредством которых обеспечивается доступ                              | —  |
| 10.   | Иные сведения  | —  |
| <b>4. Пояснения к сведениям об уточняемом земельном участке с кадастровым номером</b> |  | <b>31:11:1205007:315</b> :   |
| 1.  |  | —  |

**1. Сведения о характерных точках границ уточняемого земельного участка с кадастровым номером** 31:11:1205007:319 :  
 Система координат МСК-31 Зона № 1

| Обозначение характерных точек границ | Координаты, м  |   |  |              | Метод определения координат | Формулы, примененные для расчета средней квадратической погрешности определения координат характерных точек границ (Mt), с подставленными в такие формулы значениями и итоговые (вычисленные) значения Mt, м | Описание закрепления точки |
|--------------------------------------|--|---|--|--------------|-----------------------------|--|----------------------------|
|                                      | содержатся в Едином государственном реестре недвижимости |   | определены в результате выполнения комплексных кадастровых работ |              |                             |  |                            |
|                                      | X  | Y | X  | Y            |                             |  |                            |
| 1                                    | 2  | 3 | 4  | 5            | 6                           | 7  | 8                          |
| 5431                                 | —  | — | 416 099,89   | 1 269 370,14 | —                           | —  | —                          |
| 5432                                 | —  | — | 416 090,79   | 1 269 367,24 |                             |  |                            |
| 5433                                 | —  | — | 416 072,76   | 1 269 363,01 |                             |  |                            |
| 5430                                 | —  | — | 416 071,24   | 1 269 337,57 |                             |  |                            |
| 3426                                 | —  | — | 416 141,92   | 1 269 366,19 |                             |  |                            |
| 3425                                 | —  | — | 416 145,64   | 1 269 382,74 |                             |  |                            |
| 5431                                 | —  | — | 416 099,89   | 1 269 370,14 |                             |  |                            |

**2. Сведения о частях границ уточняемого земельного участка с кадастровым номером** 31:11:1205007:319 :

| Обозначение части границ |       | Горизонтальное проложение (S), м | Описание прохождения части границ | Сведения о согласовании местоположения границ (согласовано/спорное) |
|--------------------------|-------|----------------------------------|-----------------------------------|---|
| от т.                    | до т. |                                  |                                   |   |
| 1                        | 2     | 3                                | 4                                 | 5   |
| 5431                     | 5432  | 9,55                             | —                                 | согласовано   |
| 5432                     | 5433  | 18,52                            |                                   |   |
| 5433                     | 5430  | 25,49                            |                                   |   |
| 5430                     | 3426  | 76,25                            |                                   |   |
| 3426                     | 3425  | 16,96                            |                                   |   |
| 3425                     | 5431  | 47,45                            |                                   |   |

**3. Сведения о характеристиках уточняемого земельного участка с кадастровым номером** 31:11:1205007:319 :

| № п/п | Наименование характеристики земельного участка | Значение характеристики |
|-------|--|-------------------------|
| 1     | 2  | 3                       |
|       |  |                         |

| 1   | 2  | 3  |
|---|--|--|
| 1.  | Адрес земельного участка   | —  |
| 1.1.  | Сведения о местоположении земельного участка (при отсутствии адреса) в структурированном в соответствии с федеральной информационной адресной системой виде      |  |
| 1.2.  | Дополнительные сведения о местоположении земельного участка  | Местоположение установлено относительно ориентира, расположенного в границах участка. Почтовый адрес ориентира: обл. Белгородская, р-н Ракитянский, п. Пролетарский, ул. Садовая, 127. |
| 2.  | Площадь земельного участка $\pm$ величина погрешности определения (вычисления) площади ( $P \pm \Delta P$ ), м <sup>2</sup>                                      | 1 429 $\pm$ 13,00  |
| 3.  | Формула, примененная для вычисления предельной погрешности определения площади земельного участка, с подставленными значениями и итоговые (вычисленные) значения | $3,5 * 0,10 * \sqrt{(1\ 429,00)} = 13$   |
| 4.  | Площадь земельного участка согласно сведениям Единого государственного реестра недвижимости (Ркад), м <sup>2</sup>   | 1 500,00   |
| 5.  | Оценка расхождения P и Ркад ( $P - P_{кад}$ ), м <sup>2</sup>  | 71   |
| 6.  | Предельный минимальный и максимальный размеры земельного участка (Рмин и Рмакс), м <sup>2</sup>  | —<br>—   |
| 7.  | Вид (виды) разрешенного использования  | Для ведения личного подсобного хозяйства   |
| 7.1.  | Дополнительные сведения об использовании земельного участка  | —  |
| 8.  | Кадастровый или иной государственный учетный номер (инвентарный) здания, сооружения, объекта незавершенного строительства, расположенного на земельном участке   | 31:11:1205001:771; 31:11:1205001:933   |
| 9.  | Сведения о земельных участках (землях общего пользования, территории общего пользования), посредством которых обеспечивается доступ                              | —  |
| 10.   | Иные сведения  | —  |
| <b>4. Пояснения к сведениям об уточняемом земельном участке с кадастровым номером</b> |  | <b>31:11:1205007:319</b> :   |
| 1.  |  | —  |

**1. Сведения о характерных точках границ уточняемого земельного участка с кадастровым номером** 31:11:1205007:333 :  
 Система координат МСК-31 Зона № 1

| Обозначение характерных точек границ | Координаты, м  |   |  |              | Метод определения координат | Формулы, примененные для расчета средней квадратической погрешности определения координат характерных точек границ (Mt), с подставленными в такие формулы значениями и итоговые (вычисленные) значения Mt, м | Описание закрепления точки |
|--------------------------------------|--|---|--|--------------|-----------------------------|--|----------------------------|
|                                      | содержатся в Едином государственном реестре недвижимости |   | определены в результате выполнения комплексных кадастровых работ |              |                             |  |                            |
|                                      | X  | Y | X  | Y            |                             |  |                            |
| 1                                    | 2  | 3 | 4  | 5            | 6                           | 7  | 8                          |
| 5480                                 | —  | — | 416 304,47   | 1 269 107,36 | —                           | —  | —                          |
| 5481                                 | —  | — | 416 292,39   | 1 269 120,74 |                             |  |                            |
| 5482                                 | —  | — | 416 286,84   | 1 269 116,37 |                             |  |                            |
| 5483                                 | —  | — | 416 248,11   | 1 269 085,93 |                             |  |                            |
| 5484                                 | —  | — | 416 259,95   | 1 269 073,27 |                             |  |                            |
| 5485                                 | —  | — | 416 288,44   | 1 269 095,12 |                             |  |                            |
| 5480                                 | —  | — | 416 304,47   | 1 269 107,36 |                             |  |                            |

**2. Сведения о частях границ уточняемого земельного участка с кадастровым номером** 31:11:1205007:333 :

| Обозначение части границ |       | Горизонтальное проложение (S), м | Описание прохождения части границ | Сведения о согласовании местоположения границ (согласовано/спорное) |
|--------------------------|-------|----------------------------------|-----------------------------------|---|
| от т.                    | до т. |                                  |                                   |   |
| 1                        | 2     | 3                                | 4                                 | 5   |
| 5480                     | 5481  | 18,03                            | —                                 | согласовано   |
| 5481                     | 5482  | 7,06                             |                                   |   |
| 5482                     | 5483  | 49,26                            |                                   |   |
| 5483                     | 5484  | 17,33                            |                                   |   |
| 5484                     | 5485  | 35,90                            |                                   |   |
| 5485                     | 5480  | 20,17                            |                                   |   |

**3. Сведения о характеристиках уточняемого земельного участка с кадастровым номером** 31:11:1205007:333 :

| № п/п | Наименование характеристики земельного участка | Значение характеристики |
|-------|--|-------------------------|
| 1     | 2  | 3                       |
| 1     |  |                         |



| 1   | 2  | 3  |
|---|--|--|
| 1.  | Адрес земельного участка   | —  |
| 1.1.  | Сведения о местоположении земельного участка (при отсутствии адреса) в структурированном в соответствии с федеральной информационной адресной системой виде      |  |
| 1.2.  | Дополнительные сведения о местоположении земельного участка  | Местоположение установлено относительно ориентира, расположенного в границах участка. Почтовый адрес ориентира: обл. Белгородская, р-н Ракитянский, п. Пролетарский, ул. Садовая, 159. |
| 2.  | Площадь земельного участка $\pm$ величина погрешности определения (вычисления) площади ( $P \pm \Delta P$ ), м <sup>2</sup>                                      | 989 $\pm$ 11,00  |
| 3.  | Формула, примененная для вычисления предельной погрешности определения площади земельного участка, с подставленными значениями и итоговые (вычисленные) значения | $3,5 * 0,10 * \sqrt{(989,00)} = 11$  |
| 4.  | Площадь земельного участка согласно сведениям Единого государственного реестра недвижимости (Ркад), м <sup>2</sup>   | 989,00   |
| 5.  | Оценка расхождения P и Ркад ( $P - P_{кад}$ ), м <sup>2</sup>  | 0  |
| 6.  | Предельный минимальный и максимальный размеры земельного участка (Рмин и Рмакс), м <sup>2</sup>  | —<br>—   |
| 7.  | Вид (виды) разрешенного использования  | Для ведения личного подсобного хозяйства   |
| 7.1.  | Дополнительные сведения об использовании земельного участка  | —  |
| 8.  | Кадастровый или иной государственный учетный номер (инвентарный) здания, сооружения, объекта незавершенного строительства, расположенного на земельном участке   | 31:11:1205001:1341   |
| 9.  | Сведения о земельных участках (землях общего пользования, территории общего пользования), посредством которых обеспечивается доступ                              | —  |
| 10.   | Иные сведения  | —  |
| <b>4. Пояснения к сведениям об уточняемом земельном участке с кадастровым номером</b> |  | <b>31:11:1205007:333</b> :   |
| 1.  |  | —  |

**1. Сведения о характерных точках границ уточняемого земельного участка с кадастровым номером** 31:11:1205007:344 :  
 Система координат МСК-31 Зона № 1

| Обозначение характерных точек границ | Координаты, м  |   |  |              | Метод определения координат | Формулы, примененные для расчета средней квадратической погрешности определения координат характерных точек границ (Mt), с подставленными в такие формулы значениями и итоговые (вычисленные) значения Mt, м | Описание закрепления точки |
|--------------------------------------|--|---|--|--------------|-----------------------------|--|----------------------------|
|                                      | содержатся в Едином государственном реестре недвижимости |   | определены в результате выполнения комплексных кадастровых работ |              |                             |  |                            |
|                                      | X  | Y | X  | Y            |                             |  |                            |
| 1                                    | 2  | 3 | 4  | 5            | 6                           | 7  | 8                          |
| 5562                                 | —  | — | 416 464,76   | 1 268 940,41 | —                           | —  | —                          |
| 5563                                 | —  | — | 416 452,12   | 1 268 953,62 |                             |  |                            |
| 5564                                 | —  | — | 416 407,74   | 1 268 917,54 |                             |  |                            |
| 5558                                 | —  | — | 416 419,46   | 1 268 903,56 |                             |  |                            |
| 5561                                 | —  | — | 416 463,32   | 1 268 939,24 |                             |  |                            |
| 5562                                 | —  | — | 416 464,76   | 1 268 940,41 |                             |  |                            |

**2. Сведения о частях границ уточняемого земельного участка с кадастровым номером** 31:11:1205007:344 :

| Обозначение части границ |       | Горизонтальное проложение (S), м | Описание прохождения части границ | Сведения о согласовании местоположения границ (согласовано/спорное) |
|--------------------------|-------|----------------------------------|-----------------------------------|---|
| от т.                    | до т. |                                  |                                   |   |
| 1                        | 2     | 3                                | 4                                 | 5   |
| 5562                     | 5563  | 18,28                            | —                                 | согласовано   |
| 5563                     | 5564  | 57,20                            |                                   |   |
| 5564                     | 5558  | 18,24                            |                                   |   |
| 5558                     | 5561  | 56,54                            |                                   |   |
| 5561                     | 5562  | 1,86                             |                                   |   |

**3. Сведения о характеристиках уточняемого земельного участка с кадастровым номером** 31:11:1205007:344 :

| № п/п | Наименование характеристики земельного участка | Значение характеристики |
|-------|--|-------------------------|
| 1     | 2  | 3                       |
| 1     | 2  | 3                       |

| 1   | 2  | 3   |
|---|--|---|
| 1.  | Адрес земельного участка   | —   |
| 1.1.  | Сведения о местоположении земельного участка (при отсутствии адреса) в структурированном в соответствии с федеральной информационной адресной системой виде      |   |
| 1.2.  | Дополнительные сведения о местоположении земельного участка  | обл. Белгородская, р-н Ракитянский, п. Пролетарский, ул. Садовая, 185 |
| 2.  | Площадь земельного участка ± величина погрешности определения (вычисления) площади ( $P \pm \Delta P$ ), м <sup>2</sup>  | 1 054 ± 11,00   |
| 3.  | Формула, примененная для вычисления предельной погрешности определения площади земельного участка, с подставленными значениями и итоговые (вычисленные) значения | $3,5 * 0,10 * \sqrt{(1\ 054,00)} = 11$                                |
| 4.  | Площадь земельного участка согласно сведениям Единого государственного реестра недвижимости (Ркад), м <sup>2</sup>   | 1 054,00  |
| 5.  | Оценка расхождения Р и Ркад ( $P - P_{кад}$ ), м <sup>2</sup>  | 0   |
| 6.  | Предельный минимальный и максимальный размеры земельного участка ( $P_{мин}$ и $P_{макс}$ ), м <sup>2</sup>  | —<br>—  |
| 7.  | Вид (виды) разрешенного использования  | Для ведения личного подсобного хозяйства                              |
| 7.1.  | Дополнительные сведения об использовании земельного участка  | —   |
| 8.  | Кадастровый или иной государственный учетный номер (инвентарный) здания, сооружения, объекта незавершенного строительства, расположенного на земельном участке   | 31:11:1205001:944   |
| 9.  | Сведения о земельных участках (землях общего пользования, территории общего пользования), посредством которых обеспечивается доступ                              | —   |
| 10.   | Иные сведения  | —   |
| <b>4. Пояснения к сведениям об уточняемом земельном участке с кадастровым номером</b> |  | <b>31:11:1205007:344</b> :  |
| 1.  |  | —   |

**1. Сведения о характерных точках границ уточняемого земельного участка с кадастровым номером** 31:11:1205007:350 :  
 Система координат МСК-31 Зона № 1

| Обозначение характерных точек границ | Координаты, м  |   |  |              | Метод определения координат | Формулы, примененные для расчета средней квадратической погрешности определения координат характерных точек границ (Mt), с подставленными в такие формулы значениями и итоговые (вычисленные) значения Mt, м | Описание закрепления точки |
|--------------------------------------|--|---|--|--------------|-----------------------------|--|----------------------------|
|                                      | содержатся в Едином государственном реестре недвижимости |   | определены в результате выполнения комплексных кадастровых работ |              |                             |  |                            |
|                                      | X  | Y | X  | Y            |                             |  |                            |
| 1                                    | 2  | 3 | 4  | 5            | 6                           | 7  | 8                          |
| 5567                                 | —  | — | 416 527,75   | 1 268 875,36 | —                           | —  | —                          |
| 5568                                 | —  | — | 416 527,01   | 1 268 876,12 |                             |  |                            |
| 5569                                 | —  | — | 416 515,92   | 1 268 866,02 |                             |  |                            |
| 5570                                 | —  | — | 416 503,24   | 1 268 855,82 |                             |  |                            |
| 5571                                 | —  | — | 416 479,70   | 1 268 836,66 |                             |  |                            |
| 5572                                 | —  | — | 416 478,41   | 1 268 835,53 |                             |  |                            |
| 5573                                 | —  | — | 416 491,55   | 1 268 821,97 |                             |  |                            |
| 5574                                 | —  | — | 416 500,03   | 1 268 829,36 |                             |  |                            |
| 5575                                 | —  | — | 416 509,60   | 1 268 837,09 |                             |  |                            |
| 5576                                 | —  | — | 416 540,74   | 1 268 861,10 |                             |  |                            |
| 5567                                 | —  | — | 416 527,75   | 1 268 875,36 |                             |  |                            |

**2. Сведения о частях границ уточняемого земельного участка с кадастровым номером** 31:11:1205007:350 :

| Обозначение части границ |       | Горизонтальное проложение (S), м | Описание прохождения части границ | Сведения о согласовании местоположения границ (согласовано/спорное) |
|--------------------------|-------|----------------------------------|-----------------------------------|---|
| от т.                    | до т. |                                  |                                   |   |
| 1                        | 2     | 3                                | 4                                 | 5   |
| 5567                     | 5568  | 1,06                             | —                                 | согласовано   |
| 5568                     | 5569  | 15,00                            |                                   |   |
| 5569                     | 5570  | 16,27                            |                                   |   |
| 5570                     | 5571  | 30,35                            |                                   |   |
| 5571                     | 5572  | 1,71                             |                                   |   |
| 5572                     | 5573  | 18,88                            |                                   |   |
| 5573                     | 5574  | 11,25                            |                                   |   |
| 5574                     | 5575  | 12,30                            |                                   |   |

|      |      |       |   |             |
|------|------|-------|---|-------------|
| 1    | 2    | 3     | 4 | 5           |
| 5575 | 5576 | 39,32 | — | согласовано |
| 5576 | 5567 | 19,29 | — |             |

**3. Сведения о характеристиках уточняемого земельного участка с кадастровым номером** 31:11:1205007:350 :

| № п/п | Наименование характеристики земельного участка   | Значение характеристики  |
|-------|--|--|
| 1     | 2  | 3  |
| 1.    | Адрес земельного участка   | —  |
| 1.1.  | Сведения о местоположении земельного участка (при отсутствии адреса) в структурированном в соответствии с федеральной информационной адресной системой виде      |  |
| 1.2.  | Дополнительные сведения о местоположении земельного участка  | Белгородская область, р-н Ракитянский, п. Пролетарский, ул. Садовая, 197 |
| 2.    | Площадь земельного участка ± величина погрешности определения (вычисления) площади ( $P \pm \Delta P$ ), м <sup>2</sup>  | 1 196 ± 12,00  |
| 3.    | Формула, примененная для вычисления предельной погрешности определения площади земельного участка, с подставленными значениями и итоговые (вычисленные) значения | $3,5*0,10*\sqrt{(1\ 196,00)} = 12$                                       |
| 4.    | Площадь земельного участка согласно сведениям Единого государственного реестра недвижимости (Ркад), м <sup>2</sup>   | 1 224,00   |
| 5.    | Оценка расхождения Р и Ркад ( $P - P_{кад}$ ), м <sup>2</sup>  | 28   |
| 6.    | Предельный минимальный и максимальный размеры земельного участка (Рмин и Рмакс), м <sup>2</sup>  | —<br>—   |
| 7.    | Вид (виды) разрешенного использования  | Для ведения личного подсобного хозяйства                                 |
| 7.1.  | Дополнительные сведения об использовании земельного участка  | —  |
| 8.    | Кадастровый или иной государственный учетный номер (инвентарный) здания, сооружения, объекта незавершенного строительства, расположенного на земельном участке   | 31:11:1205001:1808   |
| 9.    | Сведения о земельных участках (землях общего пользования, территории общего пользования), посредством которых обеспечивается доступ                              | —  |
| 10.   | Иные сведения  | —  |

**4. Пояснения к сведениям об уточняемом земельном участке с кадастровым номером** 31:11:1205007:350 :

|    |   |
|----|---|
| 1. | — |
|----|---|

**1. Сведения о характерных точках границ уточняемого земельного участка с кадастровым номером** 31:11:1205007:355 :  
 Система координат МСК-31 Зона № 1

| Обозначение характерных точек границ | Координаты, м  |   |  |              | Метод определения координат | Формулы, примененные для расчета средней квадратической погрешности определения координат характерных точек границ (Mt), с подставленными в такие формулы значениями и итоговые (вычисленные) значения Mt, м | Описание закрепления точки |
|--------------------------------------|--|---|--|--------------|-----------------------------|--|----------------------------|
|                                      | содержатся в Едином государственном реестре недвижимости |   | определены в результате выполнения комплексных кадастровых работ |              |                             |  |                            |
|                                      | X  | Y | X  | Y            |                             |  |                            |
| 1                                    | 2  | 3 | 4  | 5            | 6                           | 7  | 8                          |
| 5619                                 | —  | — | 416 661,95   | 1 268 691,48 | —                           | —  | —                          |
| 5620                                 | —  | — | 416 645,97   | 1 268 714,24 |                             |  |                            |
| 5595                                 | —  | — | 416 641,57   | 1 268 711,20 |                             |  |                            |
| 5594                                 | —  | — | 416 621,62   | 1 268 696,31 |                             |  |                            |
| 5593                                 | —  | — | 416 606,67   | 1 268 686,02 |                             |  |                            |
| 5624                                 | —  | — | 416 623,12   | 1 268 663,94 |                             |  |                            |
| 5625                                 | —  | — | 416 625,13   | 1 268 665,46 |                             |  |                            |
| 5626                                 | —  | — | 416 642,83   | 1 268 678,09 |                             |  |                            |
| 5619                                 | —  | — | 416 661,95   | 1 268 691,48 |                             |  |                            |

**2. Сведения о частях границ уточняемого земельного участка с кадастровым номером** 31:11:1205007:355 :

| Обозначение части границ |       | Горизонтальное проложение (S), м | Описание прохождения части границ | Сведения о согласовании местоположения границ (согласовано/спорное) |
|--------------------------|-------|----------------------------------|-----------------------------------|---|
| от т.                    | до т. |                                  |                                   |   |
| 1                        | 2     | 3                                | 4                                 | 5   |
| 5619                     | 5620  | 27,81                            | —                                 | согласовано   |
| 5620                     | 5595  | 5,35                             |                                   |   |
| 5595                     | 5594  | 24,89                            |                                   |   |
| 5594                     | 5593  | 18,15                            |                                   |   |
| 5593                     | 5624  | 27,53                            |                                   |   |
| 5624                     | 5625  | 2,52                             |                                   |   |
| 5625                     | 5626  | 21,74                            |                                   |   |
| 5626                     | 5619  | 23,34                            |                                   |   |

**3. Сведения о характеристиках уточняемого земельного участка с кадастровым номером** 31:11:1205007:355 :

| № п/п | Наименование характеристики земельного участка | Значение характеристики |
|-------|--|-------------------------|
|-------|--|-------------------------|

| 1   | 2  | 3  |
|---|--|--|
| 1.  | Адрес земельного участка   | —  |
| 1.1.  | Сведения о местоположении земельного участка (при отсутствии адреса) в структурированном в соответствии с федеральной информационной адресной системой виде      |  |
| 1.2.  | Дополнительные сведения о местоположении земельного участка  | Местоположение установлено относительно ориентира, расположенного в границах участка. Почтовый адрес ориентира: обл. Белгородская, р-н Ракитянский, п. Пролетарский, ул. Садовая, 213. |
| 2.  | Площадь земельного участка $\pm$ величина погрешности определения (вычисления) площади ( $P \pm \Delta P$ ), м <sup>2</sup>                                      | 1 318 $\pm$ 13,00  |
| 3.  | Формула, примененная для вычисления предельной погрешности определения площади земельного участка, с подставленными значениями и итоговые (вычисленные) значения | $3,5 * 0,10 * \sqrt{(1\ 318,00)} = 13$   |
| 4.  | Площадь земельного участка согласно сведениям Единого государственного реестра недвижимости (Ркад), м <sup>2</sup>   | 1 317,00   |
| 5.  | Оценка расхождения P и Ркад ( $P - P_{кад}$ ), м <sup>2</sup>  | 1  |
| 6.  | Предельный минимальный и максимальный размеры земельного участка (Рмин и Рмакс), м <sup>2</sup>  | —<br>—   |
| 7.  | Вид (виды) разрешенного использования  | Для ведения личного подсобного хозяйства   |
| 7.1.  | Дополнительные сведения об использовании земельного участка  | —  |
| 8.  | Кадастровый или иной государственный учетный номер (инвентарный) здания, сооружения, объекта незавершенного строительства, расположенного на земельном участке   | 31:11:1205001:1349   |
| 9.  | Сведения о земельных участках (землях общего пользования, территории общего пользования), посредством которых обеспечивается доступ                              | —  |
| 10.   | Иные сведения  | —  |
| <b>4. Пояснения к сведениям об уточняемом земельном участке с кадастровым номером</b> |  | <b>31:11:1205007:355</b> :   |
| 1.  |  | —  |

**1. Сведения о характерных точках границ уточняемого земельного участка с кадастровым номером** 31:11:1205007:365 :  
 Система координат МСК-31 Зона № 1

| Обозначение характерных точек границ | Координаты, м  |   |  |              | Метод определения координат | Формулы, примененные для расчета средней квадратической погрешности определения координат характерных точек границ (Mt), с подставленными в такие формулы значениями и итоговые (вычисленные) значения Mt, м | Описание закрепления точки |
|--------------------------------------|--|---|--|--------------|-----------------------------|--|----------------------------|
|                                      | содержатся в Едином государственном реестре недвижимости |   | определены в результате выполнения комплексных кадастровых работ |              |                             |  |                            |
|                                      | X  | Y | X  | Y            |                             |  |                            |
| 1                                    | 2  | 3 | 4  | 5            | 6                           | 7  | 8                          |
| 3692                                 | —  | — | 416 181,83   | 1 270 175,60 | —                           | —  | —                          |
| 3693                                 | —  | — | 416 195,10   | 1 270 174,12 |                             |  |                            |
| 3694                                 | —  | — | 416 195,91   | 1 270 178,85 |                             |  |                            |
| 3695                                 | —  | — | 416 207,55   | 1 270 177,79 |                             |  |                            |
| 3687                                 | —  | — | 416 210,39   | 1 270 201,55 |                             |  |                            |
| 3686                                 | —  | — | 416 185,46   | 1 270 204,48 |                             |  |                            |
| 3692                                 | —  | — | 416 181,83   | 1 270 175,60 |                             |  |                            |

**2. Сведения о частях границ уточняемого земельного участка с кадастровым номером** 31:11:1205007:365 :

| Обозначение части границ |       | Горизонтальное проложение (S), м | Описание прохождения части границ | Сведения о согласовании местоположения границ (согласовано/спорное) |
|--------------------------|-------|----------------------------------|-----------------------------------|---|
| от т.                    | до т. |                                  |                                   |   |
| 1                        | 2     | 3                                | 4                                 | 5   |
| 3692                     | 3693  | 13,35                            | —                                 | согласовано   |
| 3693                     | 3694  | 4,80                             |                                   |   |
| 3694                     | 3695  | 11,69                            |                                   |   |
| 3695                     | 3687  | 23,93                            |                                   |   |
| 3687                     | 3686  | 25,10                            |                                   |   |
| 3686                     | 3692  | 29,11                            |                                   |   |

**3. Сведения о характеристиках уточняемого земельного участка с кадастровым номером** 31:11:1205007:365 :

| № п/п | Наименование характеристики земельного участка | Значение характеристики |
|-------|--|-------------------------|
| 1     | 2  | 3                       |
| 1     |  |                         |



| 1   | 2  | 3  |
|---|--|--|
| 1.  | Адрес земельного участка   | —  |
| 1.1.  | Сведения о местоположении земельного участка (при отсутствии адреса) в структурированном в соответствии с федеральной информационной адресной системой виде      |  |
| 1.2.  | Дополнительные сведения о местоположении земельного участка  | Белгородская обл., р-н Ракитянский, п. Пролетарский, ул. Жукова, 3 |
| 2.  | Площадь земельного участка ± величина погрешности определения (вычисления) площади ( $P \pm \Delta P$ ), м <sup>2</sup>  | 673 ± 9,00   |
| 3.  | Формула, примененная для вычисления предельной погрешности определения площади земельного участка, с подставленными значениями и итоговые (вычисленные) значения | $3,5 * 0,10 * \sqrt{(673,00)} = 9$                                 |
| 4.  | Площадь земельного участка согласно сведениям Единого государственного реестра недвижимости (Ркад), м <sup>2</sup>   | 673,00   |
| 5.  | Оценка расхождения Р и Ркад ( $P - P_{кад}$ ), м <sup>2</sup>  | 0  |
| 6.  | Предельный минимальный и максимальный размеры земельного участка ( $P_{мин}$ и $P_{макс}$ ), м <sup>2</sup>  | —<br>—   |
| 7.  | Вид (виды) разрешенного использования  | Для ведения личного подсобного хозяйства                           |
| 7.1.  | Дополнительные сведения об использовании земельного участка  | —  |
| 8.  | Кадастровый или иной государственный учетный номер (инвентарный) здания, сооружения, объекта незавершенного строительства, расположенного на земельном участке   | 31:11:1205001:2050   |
| 9.  | Сведения о земельных участках (землях общего пользования, территории общего пользования), посредством которых обеспечивается доступ                              | —  |
| 10.   | Иные сведения  | —  |
| <b>4. Пояснения к сведениям об уточняемом земельном участке с кадастровым номером</b> |  | <b>31:11:1205007:365</b> :   |
| 1.  |  | —  |

**1. Сведения о характерных точках границ уточняемого земельного участка с кадастровым номером** 31:11:1205007:368 :  
 Система координат МСК-31 Зона № 1

| Обозначение характерных точек границ | Координаты, м  |   |  |              | Метод определения координат | Формулы, примененные для расчета средней квадратической погрешности определения координат характерных точек границ (Mt), с подставленными в такие формулы значениями и итоговые (вычисленные) значения Mt, м | Описание закрепления точки |
|--------------------------------------|--|---|--|--------------|-----------------------------|--|----------------------------|
|                                      | содержатся в Едином государственном реестре недвижимости |   | определены в результате выполнения комплексных кадастровых работ |              |                             |  |                            |
|                                      | X  | Y | X  | Y            |                             |  |                            |
| 1                                    | 2  | 3 | 4  | 5            | 6                           | 7  | 8                          |
| 3698                                 | —  | — | 416 198,50   | 1 270 124,98 | —                           | —  | —                          |
| 3699                                 | —  | — | 416 176,15   | 1 270 126,66 |                             |  |                            |
| 3700                                 | —  | — | 416 174,14   | 1 270 100,31 |                             |  |                            |
| 3701                                 | —  | — | 416 196,70   | 1 270 099,13 |                             |  |                            |
| 3698                                 | —  | — | 416 198,50   | 1 270 124,98 |                             |  |                            |

**2. Сведения о частях границ уточняемого земельного участка с кадастровым номером** 31:11:1205007:368 :

| Обозначение части границ |       | Горизонтальное проложение (S), м | Описание прохождения части границ | Сведения о согласовании местоположения границ (согласовано/спорное) |
|--------------------------|-------|----------------------------------|-----------------------------------|---|
| от т.                    | до т. |                                  |                                   |   |
| 1                        | 2     | 3                                | 4                                 | 5   |
| 3698                     | 3699  | 22,41                            | —                                 | согласовано   |
| 3699                     | 3700  | 26,43                            |                                   |   |
| 3700                     | 3701  | 22,59                            |                                   |   |
| 3701                     | 3698  | 25,91                            |                                   |   |

**3. Сведения о характеристиках уточняемого земельного участка с кадастровым номером** 31:11:1205007:368 :

| № п/п | Наименование характеристики земельного участка  | Значение характеристики   |
|-------|---|---|
| 1     | 2   | 3   |
| 1.    | Адрес земельного участка  | —   |
| 1.1.  | Сведения о местоположении земельного участка (при отсутствии адреса) в структурированном в соответствии с федеральной информационной адресной системой виде |   |
| 1.2.  | Дополнительные сведения о местоположении земельного участка   | Местоположение установлено относительно ориентира, расположенного в границах участка. Почтовый адрес ориентира: обл. Белгородская, р-н Ракитянский, п. Пролетарский, ул. Жукова, 6. |

| 1    | 2  | 3   |
|------|--|---|
| 2.   | Площадь земельного участка ± величина погрешности определения (вычисления) площади ( $P \pm \Delta P$ ), м <sup>2</sup>  | 589 ± 8,00  |
| 3.   | Формула, примененная для вычисления предельной погрешности определения площади земельного участка, с подставленными значениями и итоговые (вычисленные) значения | $3,5 * 0,10 * \sqrt{(589,00)} = 8$  |
| 4.   | Площадь земельного участка согласно сведениям Единого государственного реестра недвижимости (Ркад), м <sup>2</sup>   | 589,00  |
| 5.   | Оценка расхождения P и Ркад ( $P - P_{кад}$ ), м <sup>2</sup>  | 0   |
| 6.   | Предельный минимальный и максимальный размеры земельного участка (Рмин и Рмакс), м <sup>2</sup>  | —<br>—  |
| 7.   | Вид (виды) разрешенного использования  | Для ведения личного подсобного хозяйства                                      |
| 7.1. | Дополнительные сведения об использовании земельного участка  | —   |
| 8.   | Кадастровый или иной государственный учетный номер (инвентарный) здания, сооружения, объекта незавершенного строительства, расположенного на земельном участке   | 31:11:1205001:845; 31:11:1205007:2406; 31:11:1205007:2407; 31:11:1205007:2410 |
| 9.   | Сведения о земельных участках (землях общего пользования, территории общего пользования), посредством которых обеспечивается доступ                              | —   |
| 10.  | Иные сведения  | —   |

**4. Пояснения к сведениям об уточняемом земельном участке с кадастровым номером 31:11:1205007:368 :**

|    |   |
|----|---|
| 1. | — |
|----|---|

**1. Сведения о характерных точках границ уточняемого земельного участка с кадастровым номером 31:11:1205007:380 :**

Система координат МСК-31 Зона № 1

| Обозначение характерных точек границ | Координаты, м  |   |  |              | Метод определения координат | Формулы, примененные для расчета средней квадратической погрешности определения координат характерных точек границ (Mt), с подставленными в такие формулы значениями и итоговые (вычисленные) значения Mt, м | Описание закрепления точки |
|--------------------------------------|--|---|--|--------------|-----------------------------|--|----------------------------|
|                                      | содержатся в Едином государственном реестре недвижимости |   | определены в результате выполнения комплексных кадастровых работ |              |                             |  |                            |
|                                      | X  | Y | X  | Y            |                             |  |                            |
| 1                                    | 2  | 3 | 4  | 5            | 6                           | 7  | 8                          |
| 3739                                 | —  | — | 416 163,43   | 1 269 803,53 | —                           | —  | —                          |

| 1    | 2 | 3 | 4          | 5            | 6 | 7 | 8 |
|------|---|---|------------|--------------|---|---|---|
| 3740 | — | — | 416 190,46 | 1 269 802,89 | — | — | — |
| 3732 | — | — | 416 191,15 | 1 269 828,57 |   |   |   |
| 3731 | — | — | 416 164,33 | 1 269 829,28 |   |   |   |
| 3739 | — | — | 416 163,43 | 1 269 803,53 |   |   |   |

**2. Сведения о частях границ уточняемого земельного участка с кадастровым номером** 31:11:1205007:380 :

| Обозначение части границ |       | Горизонтальное проложение (S), м | Описание прохождения части границ | Сведения о согласовании местоположения границ (согласовано/спорное) |
|--------------------------|-------|----------------------------------|-----------------------------------|---|
| от т.                    | до т. |                                  |                                   |   |
| 1                        | 2     | 3                                | 4                                 | 5   |
| 3739                     | 3740  | 27,04                            | —                                 | согласовано   |
| 3740                     | 3732  | 25,69                            |                                   |   |
| 3732                     | 3731  | 26,83                            |                                   |   |
| 3731                     | 3739  | 25,77                            |                                   |   |

**3. Сведения о характеристиках уточняемого земельного участка с кадастровым номером** 31:11:1205007:380 :

| № п/п | Наименование характеристики земельного участка   | Значение характеристики  |
|-------|--|--|
| 1     | 2  | 3  |
| 1.    | Адрес земельного участка   | —  |
| 1.1.  | Сведения о местоположении земельного участка (при отсутствии адреса) в структурированном в соответствии с федеральной информационной адресной системой виде      |  |
| 1.2.  | Дополнительные сведения о местоположении земельного участка  | Местоположение установлено относительно ориентира, расположенного в границах участка. Почтовый адрес ориентира: обл. Белгородская, р-н Ракитянский, п. Пролетарский, ул. Жукова, 18. |
| 2.    | Площадь земельного участка ± величина погрешности определения (вычисления) площади ( $P \pm \Delta P$ ), м <sup>2</sup>  | 693 ± 9,00   |
| 3.    | Формула, примененная для вычисления предельной погрешности определения площади земельного участка, с подставленными значениями и итоговые (вычисленные) значения | $3,5 * 0,10 * \sqrt{(693,00)} = 9$   |
| 4.    | Площадь земельного участка согласно сведениям Единого государственного реестра недвижимости (Ркад), м <sup>2</sup>   | 693,00   |
| 5.    | Оценка расхождения Р и Ркад ( $P - P_{кад}$ ), м <sup>2</sup>  | 0  |
| 6.    | Предельный минимальный и максимальный размеры земельного участка (Рмин и Рмакс), м <sup>2</sup>  | —<br>—   |
| 7.    | Вид (виды) разрешенного использования  | Для ведения личного подсобного хозяйства   |

| 1    | 2  | 3                  |
|------|--|--------------------|
| 7.1. | Дополнительные сведения об использовании земельного участка  | —                  |
| 8.   | Кадастровый или иной государственный учетный номер (инвентарный) здания, сооружения, объекта незавершенного строительства, расположенного на земельном участке | 31:11:1205001:2048 |
| 9.   | Сведения о земельных участках (землях общего пользования, территории общего пользования), посредством которых обеспечивается доступ                            | —                  |
| 10.  | Иные сведения  | —                  |

**4. Пояснения к сведениям об уточняемом земельном участке с кадастровым номером** 31:11:1205007:380 :

|    |   |
|----|---|
| 1. | — |
|----|---|

**1. Сведения о характерных точках границ уточняемого земельного участка с кадастровым номером** 31:11:1205007:321 :  
Система координат МСК-31 Зона № 1

| Обозначение характерных точек границ | Координаты, м  |   |  |              | Метод определения координат | Формулы, примененные для расчета средней квадратической погрешности определения координат характерных точек границ (Mt), с подставленными в такие формулы значениями и итоговые (вычисленные) значения Mt, м | Описание закрепления точки |
|--------------------------------------|--|---|--|--------------|-----------------------------|--|----------------------------|
|                                      | содержатся в Едином государственном реестре недвижимости |   | определены в результате выполнения комплексных кадастровых работ |              |                             |  |                            |
|                                      | X  | Y | X  | Y            |                             |  |                            |
| 1                                    | 2  | 3 | 4  | 5            | 6                           | 7  | 8                          |
| 5170                                 | —  | — | 416 049,93   | 1 269 306,17 | —                           | —  | —                          |
| 5237                                 | —  | — | 416 051,21   | 1 269 326,20 |                             |  |                            |
| 5238                                 | —  | — | 415 986,55   | 1 269 350,10 |                             |  |                            |
| 5239                                 | —  | — | 415 984,78   | 1 269 336,78 |                             |  |                            |
| 5171                                 | —  | — | 416 007,67   | 1 269 324,64 |                             |  |                            |
| 5170                                 | —  | — | 416 049,93   | 1 269 306,17 |                             |  |                            |

**2. Сведения о частях границ уточняемого земельного участка с кадастровым номером** 31:11:1205007:321 :

| Обозначение части границ |       | Горизонтальное проложение (S), м | Описание прохождения части границ | Сведения о согласовании местоположения границ (согласовано/спорное) |
|--------------------------|-------|----------------------------------|-----------------------------------|---|
| от т.                    | до т. |                                  |                                   |   |
| 1                        | 2     | 3                                | 4                                 | 5   |
| 5170                     | 5237  | 20,07                            | —                                 | согласовано   |
| 5237                     | 5238  | 68,94                            |                                   |   |

| 1    | 2    | 3     | 4 | 5           |
|------|------|-------|---|-------------|
| 5238 | 5239 | 13,44 | — | согласовано |
| 5239 | 5171 | 25,91 |   |             |
| 5171 | 5170 | 46,12 |   |             |

**3. Сведения о характеристиках уточняемого земельного участка с кадастровым номером** 31:11:1205007:321 :

| № п/п | Наименование характеристики земельного участка   | Значение характеристики  |
|-------|--|--|
| 1     | 2  | 3  |
| 1.    | Адрес земельного участка   | —  |
| 1.1.  | Сведения о местоположении земельного участка (при отсутствии адреса) в структурированном в соответствии с федеральной информационной адресной системой виде      |  |
| 1.2.  | Дополнительные сведения о местоположении земельного участка  | Местоположение установлено относительно ориентира, расположенного в границах участка. Почтовый адрес ориентира: обл. Белгородская, р-н Ракитянский, п. Пролетарский, ул. Садовая, 132. |
| 2.    | Площадь земельного участка ± величина погрешности определения (вычисления) площади ( $P \pm \Delta P$ ), м <sup>2</sup>  | 1 169 ± 12,00  |
| 3.    | Формула, примененная для вычисления предельной погрешности определения площади земельного участка, с подставленными значениями и итоговые (вычисленные) значения | $3,5 * 0,10 * \sqrt{(1\ 169,00)} = 12$   |
| 4.    | Площадь земельного участка согласно сведениям Единого государственного реестра недвижимости (Ркад), м <sup>2</sup>   | 1 169,00   |
| 5.    | Оценка расхождения Р и Ркад ( $P - P_{кад}$ ), м <sup>2</sup>  | 0  |
| 6.    | Предельный минимальный и максимальный размеры земельного участка (Рмин и Рмакс), м <sup>2</sup>  | —<br>—   |
| 7.    | Вид (виды) разрешенного использования  | Для ведения личного подсобного хозяйства   |
| 7.1.  | Дополнительные сведения об использовании земельного участка  | —  |
| 8.    | Кадастровый или иной государственный учетный номер (инвентарный) здания, сооружения, объекта незавершенного строительства, расположенного на земельном участке   | 31:11:1205001:935  |
| 9.    | Сведения о земельных участках (землях общего пользования, территории общего пользования), посредством которых обеспечивается доступ                              | —  |
| 10.   | Иные сведения  | —  |

**4. Пояснения к сведениям об уточняемом земельном участке с кадастровым номером** 31:11:1205007:321 :

|    |   |
|----|---|
| 1. | — |
|----|---|

**1. Сведения о характерных точках границ уточняемого земельного участка с кадастровым номером** 31:11:1205007:325 :  
 Система координат МСК-31 Зона № 1

| Обозначение характерных точек границ | Координаты, м  |   |  |              | Метод определения координат | Формулы, примененные для расчета средней квадратической погрешности определения координат характерных точек границ (Mt), с подставленными в такие формулы значениями и итоговые (вычисленные) значения Mt, м | Описание закрепления точки |
|--------------------------------------|--|---|--|--------------|-----------------------------|--|----------------------------|
|                                      | содержатся в Едином государственном реестре недвижимости |   | определены в результате выполнения комплексных кадастровых работ |              |                             |  |                            |
|                                      | X  | Y | X  | Y            |                             |  |                            |
| 1                                    | 2  | 3 | 4  | 5            | 6                           | 7  | 8                          |
| 5471                                 | —  | — | 416 193,78   | 1 269 225,70 | —                           | —  | —                          |
| 5472                                 | —  | — | 416 192,39   | 1 269 224,51 |                             |  |                            |
| 5473                                 | —  | — | 416 150,16   | 1 269 188,10 |                             |  |                            |
| 5469                                 | —  | — | 416 163,36   | 1 269 174,91 |                             |  |                            |
| 5468                                 | —  | — | 416 205,99   | 1 269 212,36 |                             |  |                            |
| 5471                                 | —  | — | 416 193,78   | 1 269 225,70 |                             |  |                            |

**2. Сведения о частях границ уточняемого земельного участка с кадастровым номером** 31:11:1205007:325 :

| Обозначение части границ |       | Горизонтальное проложение (S), м | Описание прохождения части границ | Сведения о согласовании местоположения границ (согласовано/спорное) |
|--------------------------|-------|----------------------------------|-----------------------------------|---|
| от т.                    | до т. |                                  |                                   |   |
| 1                        | 2     | 3                                | 4                                 | 5   |
| 5471                     | 5472  | 1,83                             | —                                 | согласовано   |
| 5472                     | 5473  | 55,76                            |                                   |   |
| 5473                     | 5469  | 18,66                            |                                   |   |
| 5469                     | 5468  | 56,74                            |                                   |   |
| 5468                     | 5471  | 18,08                            |                                   |   |

**3. Сведения о характеристиках уточняемого земельного участка с кадастровым номером** 31:11:1205007:325 :

| № п/п | Наименование характеристики земельного участка | Значение характеристики |
|-------|--|-------------------------|
| 1     | 2  | 3                       |
| 1     | 2  | 3                       |

| 1   | 2  | 3  |
|---|--|--|
| 1.  | Адрес земельного участка   | —  |
| 1.1.  | Сведения о местоположении земельного участка (при отсутствии адреса) в структурированном в соответствии с федеральной информационной адресной системой виде      |  |
| 1.2.  | Дополнительные сведения о местоположении земельного участка  | Местоположение установлено относительно ориентира, расположенного в границах участка. Почтовый адрес ориентира: обл. Белгородская, р-н Ракитянский, п. Пролетарский, ул. Садовая, 143. |
| 2.  | Площадь земельного участка $\pm$ величина погрешности определения (вычисления) площади ( $P \pm \Delta P$ ), м <sup>2</sup>                                      | 1 049 $\pm$ 11,00  |
| 3.  | Формула, примененная для вычисления предельной погрешности определения площади земельного участка, с подставленными значениями и итоговые (вычисленные) значения | $3,5 * 0,10 * \sqrt{(1\ 049,00)} = 11$   |
| 4.  | Площадь земельного участка согласно сведениям Единого государственного реестра недвижимости (Ркад), м <sup>2</sup>   | 1 049,00   |
| 5.  | Оценка расхождения P и Ркад ( $P - P_{кад}$ ), м <sup>2</sup>  | 0  |
| 6.  | Предельный минимальный и максимальный размеры земельного участка (Рмин и Рмакс), м <sup>2</sup>  | —<br>—   |
| 7.  | Вид (виды) разрешенного использования  | Для ведения личного подсобного хозяйства   |
| 7.1.  | Дополнительные сведения об использовании земельного участка  | —  |
| 8.  | Кадастровый или иной государственный учетный номер (инвентарный) здания, сооружения, объекта незавершенного строительства, расположенного на земельном участке   | 31:11:1205001:940  |
| 9.  | Сведения о земельных участках (землях общего пользования, территории общего пользования), посредством которых обеспечивается доступ                              | —  |
| 10.   | Иные сведения  | —  |
| <b>4. Пояснения к сведениям об уточняемом земельном участке с кадастровым номером</b> |  | <b>31:11:1205007:325</b> :   |
| 1.  |  | —  |



**1. Сведения о характерных точках границ уточняемого земельного участка с кадастровым номером** 31:11:1205007:326 :  
 Система координат МСК-31 Зона № 1

| Обозначение характерных точек границ | Координаты, м  |   |  |              | Метод определения координат | Формулы, примененные для расчета средней квадратической погрешности определения координат характерных точек границ (Mt), с подставленными в такие формулы значениями и итоговые (вычисленные) значения Mt, м | Описание закрепления точки |
|--------------------------------------|--|---|--|--------------|-----------------------------|--|----------------------------|
|                                      | содержатся в Едином государственном реестре недвижимости |   | определены в результате выполнения комплексных кадастровых работ |              |                             |  |                            |
|                                      | X  | Y | X  | Y            |                             |  |                            |
| 1                                    | 2  | 3 | 4  | 5            | 6                           | 7  | 8                          |
| 5466                                 | —  | — | 416 220,43   | 1 269 199,58 | —                           | —  | —                          |
| 5467                                 | —  | — | 416 207,33   | 1 269 213,54 |                             |  |                            |
| 5468                                 | —  | — | 416 205,99   | 1 269 212,36 |                             |  |                            |
| 5469                                 | —  | — | 416 163,36   | 1 269 174,91 |                             |  |                            |
| 5470                                 | —  | — | 416 173,72   | 1 269 164,63 |                             |  |                            |
| 5466                                 | —  | — | 416 220,43   | 1 269 199,58 |                             |  |                            |

**2. Сведения о частях границ уточняемого земельного участка с кадастровым номером** 31:11:1205007:326 :

| Обозначение части границ |       | Горизонтальное проложение (S), м | Описание прохождения части границ | Сведения о согласовании местоположения границ (согласовано/спорное) |
|--------------------------|-------|----------------------------------|-----------------------------------|---|
| от т.                    | до т. |                                  |                                   |   |
| 1                        | 2     | 3                                | 4                                 | 5   |
| 5466                     | 5467  | 19,14                            | —                                 | согласовано   |
| 5467                     | 5468  | 1,79                             |                                   |   |
| 5468                     | 5469  | 56,74                            |                                   |   |
| 5469                     | 5470  | 14,59                            |                                   |   |
| 5470                     | 5466  | 58,34                            |                                   |   |

**3. Сведения о характеристиках уточняемого земельного участка с кадастровым номером** 31:11:1205007:326 :

| № п/п | Наименование характеристики земельного участка | Значение характеристики |
|-------|--|-------------------------|
| 1     | 2  | 3                       |
| 1     | 2  | 3                       |

| 1   | 2  | 3  |
|---|--|--|
| 1.  | Адрес земельного участка   | —  |
| 1.1.  | Сведения о местоположении земельного участка (при отсутствии адреса) в структурированном в соответствии с федеральной информационной адресной системой виде      |  |
| 1.2.  | Дополнительные сведения о местоположении земельного участка  | Местоположение установлено относительно ориентира, расположенного в границах участка. Почтовый адрес ориентира: обл. Белгородская, р-н Ракитянский, п. Пролетарский, ул. Садовая, 145. |
| 2.  | Площадь земельного участка $\pm$ величина погрешности определения (вычисления) площади ( $P \pm \Delta P$ ), м <sup>2</sup>                                      | 981 $\pm$ 11,00  |
| 3.  | Формула, примененная для вычисления предельной погрешности определения площади земельного участка, с подставленными значениями и итоговые (вычисленные) значения | $3,5 * 0,10 * \sqrt{(981,00)} = 11$  |
| 4.  | Площадь земельного участка согласно сведениям Единого государственного реестра недвижимости (Ркад), м <sup>2</sup>   | 981,00   |
| 5.  | Оценка расхождения P и Ркад ( $P - P_{кад}$ ), м <sup>2</sup>  | 0  |
| 6.  | Предельный минимальный и максимальный размеры земельного участка (Рмин и Рмакс), м <sup>2</sup>  | —<br>—   |
| 7.  | Вид (виды) разрешенного использования  | Для ведения личного подсобного хозяйства   |
| 7.1.  | Дополнительные сведения об использовании земельного участка  | —  |
| 8.  | Кадастровый или иной государственный учетный номер (инвентарный) здания, сооружения, объекта незавершенного строительства, расположенного на земельном участке   | 31:11:1205001:2131   |
| 9.  | Сведения о земельных участках (землях общего пользования, территории общего пользования), посредством которых обеспечивается доступ                              | —  |
| 10.   | Иные сведения  | —  |
| <b>4. Пояснения к сведениям об уточняемом земельном участке с кадастровым номером</b> |  | <b>31:11:1205007:326</b> :   |
| 1.  |  | —  |

**1. Сведения о характерных точках границ уточняемого земельного участка с кадастровым номером** 31:11:1205007:332 :  
 Система координат МСК-31 Зона № 1

| Обозначение характерных точек границ | Координаты, м  |   |  |              | Метод определения координат | Формулы, примененные для расчета средней квадратической погрешности определения координат характерных точек границ (Mt), с подставленными в такие формулы значениями и итоговые (вычисленные) значения Mt, м | Описание закрепления точки |
|--------------------------------------|--|---|--|--------------|-----------------------------|--|----------------------------|
|                                      | содержатся в Едином государственном реестре недвижимости |   | определены в результате выполнения комплексных кадастровых работ |              |                             |  |                            |
|                                      | X  | Y | X  | Y            |                             |  |                            |
| 1                                    | 2  | 3 | 4  | 5            | 6                           | 7  | 8                          |
| 5486                                 | —  | — | 416 274,45   | 1 269 130,53 | —                           | —  | —                          |
| 5487                                 | —  | — | 416 235,52   | 1 269 099,36 |                             |  |                            |
| 5483                                 | —  | — | 416 248,11   | 1 269 085,93 |                             |  |                            |
| 5482                                 | —  | — | 416 286,84   | 1 269 116,37 |                             |  |                            |
| 5486                                 | —  | — | 416 274,45   | 1 269 130,53 |                             |  |                            |

**2. Сведения о частях границ уточняемого земельного участка с кадастровым номером** 31:11:1205007:332 :

| Обозначение части границ |       | Горизонтальное проложение (S), м | Описание прохождения части границ | Сведения о согласовании местоположения границ (согласовано/спорное) |
|--------------------------|-------|----------------------------------|-----------------------------------|---|
| от т.                    | до т. |                                  |                                   |   |
| 1                        | 2     | 3                                | 4                                 | 5   |
| 5486                     | 5487  | 49,87                            | —                                 | согласовано   |
| 5487                     | 5483  | 18,41                            |                                   |   |
| 5483                     | 5482  | 49,26                            |                                   |   |
| 5482                     | 5486  | 18,82                            |                                   |   |

**3. Сведения о характеристиках уточняемого земельного участка с кадастровым номером** 31:11:1205007:332 :

| № п/п | Наименование характеристики земельного участка  | Значение характеристики  |
|-------|---|--|
| 1     | 2   | 3  |
| 1.    | Адрес земельного участка  | —  |
| 1.1.  | Сведения о местоположении земельного участка (при отсутствии адреса) в структурированном в соответствии с федеральной информационной адресной системой виде |  |
| 1.2.  | Дополнительные сведения о местоположении земельного участка   | Белгородская область, р-н Ракитянский, п. Пролетарский, ул. Садовая, 157 |

| 1    | 2  | 3  |
|------|--|--|
| 2.   | Площадь земельного участка ± величина погрешности определения (вычисления) площади ( $P \pm \Delta P$ ), м <sup>2</sup>  | 920 ± 11,00                              |
| 3.   | Формула, примененная для вычисления предельной погрешности определения площади земельного участка, с подставленными значениями и итоговые (вычисленные) значения | $3,5*0,10*\sqrt{(920,00)} = 11$          |
| 4.   | Площадь земельного участка согласно сведениям Единого государственного реестра недвижимости (Ркад), м <sup>2</sup>   | 920,00                                   |
| 5.   | Оценка расхождения P и Ркад ( $P - P_{кад}$ ), м <sup>2</sup>  | 0  |
| 6.   | Предельный минимальный и максимальный размеры земельного участка (Рмин и Рмакс), м <sup>2</sup>  | —<br>—                                   |
| 7.   | Вид (виды) разрешенного использования  | Для ведения личного подсобного хозяйства |
| 7.1. | Дополнительные сведения об использовании земельного участка  | —  |
| 8.   | Кадастровый или иной государственный учетный номер (инвентарный) здания, сооружения, объекта незавершенного строительства, расположенного на земельном участке   | 31:11:1205001:1340                       |
| 9.   | Сведения о земельных участках (землях общего пользования, территории общего пользования), посредством которых обеспечивается доступ                              | —  |
| 10.  | Иные сведения  | —  |

**4. Пояснения к сведениям об уточняемом земельном участке с кадастровым номером** 31:11:1205007:332 :

1. —

**1. Сведения о характерных точках границ уточняемого земельного участка с кадастровым номером** 31:11:1205007:340 :

Система координат МСК-31 Зона № 1

| Обозначение характерных точек границ | Координаты, м  |   |  |              | Метод определения координат | Формулы, примененные для расчета средней квадратической погрешности определения координат характерных точек границ (Mt), с подставленными в такие формулы значениями и итоговые (вычисленные) значения Mt, м | Описание закрепления точки |
|--------------------------------------|--|---|--|--------------|-----------------------------|--|----------------------------|
|                                      | содержатся в Едином государственном реестре недвижимости |   | определены в результате выполнения комплексных кадастровых работ |              |                             |  |                            |
|                                      | X  | Y | X  | Y            |                             |  |                            |
| 1                                    | 2  | 3 | 4  | 5            | 6                           | 7  | 8                          |
| 5527                                 | —  | — | 416 388,09   | 1 269 016,05 | —                           | —  | —                          |

| 1    | 2 | 3 | 4          | 5            | 6 | 7 | 8 |
|------|---|---|------------|--------------|---|---|---|
| 5528 | — | — | 416 376,93 | 1 269 028,94 | — | — | — |
| 5529 | — | — | 416 355,15 | 1 269 011,99 |   |   |   |
| 5530 | — | — | 416 346,35 | 1 269 005,21 |   |   |   |
| 5531 | — | — | 416 333,39 | 1 268 994,80 |   |   |   |
| 5532 | — | — | 416 344,32 | 1 268 979,98 |   |   |   |
| 5533 | — | — | 416 386,80 | 1 269 014,99 |   |   |   |
| 5527 | — | — | 416 388,09 | 1 269 016,05 |   |   |   |

**2. Сведения о частях границ уточняемого земельного участка с кадастровым номером** 31:11:1205007:340 :

| Обозначение части границ |       | Горизонтальное проложение (S), м | Описание прохождения части границ | Сведения о согласовании местоположения границ (согласовано/спорное) |
|--------------------------|-------|----------------------------------|-----------------------------------|---|
| от т.                    | до т. |                                  |                                   |   |
| 1                        | 2     | 3                                | 4                                 | 5   |
| 5527                     | 5528  | 17,05                            | —                                 | согласовано   |
| 5528                     | 5529  | 27,60                            |                                   |   |
| 5529                     | 5530  | 11,11                            |                                   |   |
| 5530                     | 5531  | 16,62                            |                                   |   |
| 5531                     | 5532  | 18,41                            |                                   |   |
| 5532                     | 5533  | 55,05                            |                                   |   |
| 5533                     | 5527  | 1,67                             |                                   |   |

**3. Сведения о характеристиках уточняемого земельного участка с кадастровым номером** 31:11:1205007:340 :

| № п/п | Наименование характеристики земельного участка   | Значение характеристики  |
|-------|--|--|
| 1     | 2  | 3  |
| 1.    | Адрес земельного участка   | —  |
| 1.1.  | Сведения о местоположении земельного участка (при отсутствии адреса) в структурированном в соответствии с федеральной информационной адресной системой виде      |  |
| 1.2.  | Дополнительные сведения о местоположении земельного участка  | Местоположение установлено относительно ориентира, расположенного в границах участка. Почтовый адрес ориентира: обл. Белгородская, р-н Ракитянский, п. Пролетарский, ул. Садовая, 173. |
| 2.    | Площадь земельного участка ± величина погрешности определения (вычисления) площади ( $P \pm \Delta P$ ), м <sup>2</sup>  | 997 ± 11,00  |
| 3.    | Формула, примененная для вычисления предельной погрешности определения площади земельного участка, с подставленными значениями и итоговые (вычисленные) значения | $3,5*0,10*\sqrt{(997,00)} = 11$  |

| 1    | 2  | 3  |
|------|--|--|
| 4.   | Площадь земельного участка согласно сведениям Единого государственного реестра недвижимости (Ркад), м <sup>2</sup>   | 997,00                                   |
| 5.   | Оценка расхождения Р и Ркад (Р - Ркад), м <sup>2</sup>   | 0  |
| 6.   | Предельный минимальный и максимальный размеры земельного участка (Рмин и Рмакс), м <sup>2</sup>  | —<br>—                                   |
| 7.   | Вид (виды) разрешенного использования  | Для ведения личного подсобного хозяйства |
| 7.1. | Дополнительные сведения об использовании земельного участка  | —  |
| 8.   | Кадастровый или иной государственный учетный номер (инвентарный) здания, сооружения, объекта незавершенного строительства, расположенного на земельном участке | 31:11:1205001:481                        |
| 9.   | Сведения о земельных участках (землях общего пользования, территории общего пользования), посредством которых обеспечивается доступ                            | —  |
| 10.  | Иные сведения  | —  |

**4. Пояснения к сведениям об уточняемом земельном участке с кадастровым номером** 31:11:1205007:340 :

|    |   |
|----|---|
| 1. | — |
|----|---|

**1. Сведения о характерных точках границ уточняемого земельного участка с кадастровым номером** 31:11:1205007:345 :  
Система координат МСК-31 Зона № 1

| Обозначение характерных точек границ | Координаты, м  |   |  |              | Метод определения координат | Формулы, примененные для расчета средней квадратической погрешности определения координат характерных точек границ (Mt), с подставленными в такие формулы значениями и итоговые (вычисленные) значения Mt, м | Описание закрепления точки |
|--------------------------------------|--|---|--|--------------|-----------------------------|--|----------------------------|
|                                      | содержатся в Едином государственном реестре недвижимости |   | определены в результате выполнения комплексных кадастровых работ |              |                             |  |                            |
|                                      | X  | Y | X  | Y            |                             |  |                            |
| 1                                    | 2  | 3 | 4  | 5            | 6                           | 7  | 8                          |
| 5558                                 | —  | — | 416 419,46   | 1 268 903,56 | —                           | —  | —                          |
| 5559                                 | —  | — | 416 430,67   | 1 268 890,28 |                             |  |                            |
| 5560                                 | —  | — | 416 476,39   | 1 268 925,75 |                             |  |                            |
| 5561                                 | —  | — | 416 463,32   | 1 268 939,24 |                             |  |                            |
| 5558                                 | —  | — | 416 419,46   | 1 268 903,56 |                             |  |                            |

**2. Сведения о частях границ уточняемого земельного участка с кадастровым номером** 31:11:1205007:345 :

| Обозначение части границ |       | Горизонтальное проложение (S), м | Описание прохождения части границ | Сведения о согласовании местоположения границ (согласовано/спорное) |
|--------------------------|-------|----------------------------------|-----------------------------------|---|
| от т.                    | до т. |                                  |                                   |   |
| 1                        | 2     | 3                                | 4                                 | 5   |
| 5558                     | 5559  | 17,38                            | —                                 | согласовано   |
| 5559                     | 5560  | 57,87                            |                                   |   |
| 5560                     | 5561  | 18,78                            |                                   |   |
| 5561                     | 5558  | 56,54                            |                                   |   |

**3. Сведения о характеристиках уточняемого земельного участка с кадастровым номером** 31:11:1205007:345 :

| № п/п | Наименование характеристики земельного участка   | Значение характеристики  |
|-------|--|--|
| 1     | 2  | 3  |
| 1.    | Адрес земельного участка   | —  |
| 1.1.  | Сведения о местоположении земельного участка (при отсутствии адреса) в структурированном в соответствии с федеральной информационной адресной системой виде      |  |
| 1.2.  | Дополнительные сведения о местоположении земельного участка  | Белгородская обл., Ракитянский р-н, п. Пролетарский, ул. Садовая , 187 |
| 2.    | Площадь земельного участка ± величина погрешности определения (вычисления) площади ( $P \pm \Delta P$ ), м <sup>2</sup>  | 1 031 ± 11,00  |
| 3.    | Формула, примененная для вычисления предельной погрешности определения площади земельного участка, с подставленными значениями и итоговые (вычисленные) значения | $3,5*0,10*\sqrt{(1\ 031,00)} = 11$                                     |
| 4.    | Площадь земельного участка согласно сведениям Единого государственного реестра недвижимости (Ркад), м <sup>2</sup>   | 1 031,00   |
| 5.    | Оценка расхождения Р и Ркад ( $P - P_{кад}$ ), м <sup>2</sup>  | 0  |
| 6.    | Предельный минимальный и максимальный размеры земельного участка (Рмин и Рмакс), м <sup>2</sup>  | —<br>—   |
| 7.    | Вид (виды) разрешенного использования  | Для ведения личного подсобного хозяйства                               |
| 7.1.  | Дополнительные сведения об использовании земельного участка  | —  |
| 8.    | Кадастровый или иной государственный учетный номер (инвентарный) здания, сооружения, объекта незавершенного строительства, расположенного на земельном участке   | 31:11:0703001:3834; 31:11:1205007:2314                                 |
| 9.    | Сведения о земельных участках (землях общего пользования, территории общего пользования), посредством которых обеспечивается доступ                              | —  |

|     |               |   |
|-----|---------------|---|
| 1   | 2             | 3 |
| 10. | Иные сведения | — |

**4. Пояснения к сведениям об уточняемом земельном участке с кадастровым номером 31:11:1205007:345 :**

|    |   |
|----|---|
| 1. | — |
|----|---|

**1. Сведения о характерных точках границ уточняемого земельного участка с кадастровым номером 31:11:1205007:353 : Система координат МСК-31 Зона № 1**

| Обозначение характерных точек границ | Координаты, м  |   |  |              | Метод определения координат | Формулы, примененные для расчета средней квадратической погрешности определения координат характерных точек границ (Mt), с подставленными в такие формулы значениями и итоговые (вычисленные) значения Mt, м | Описание закрепления точки |
|--------------------------------------|--|---|--|--------------|-----------------------------|--|----------------------------|
|                                      | содержатся в Едином государственном реестре недвижимости |   | определены в результате выполнения комплексных кадастровых работ |              |                             |  |                            |
|                                      | X  | Y | X  | Y            |                             |  |                            |
| 1                                    | 2  | 3 | 4  | 5            | 6                           | 7  | 8                          |
| 5609                                 | —  | — | 416 630,04   | 1 268 744,40 | —                           | —  | —                          |
| 5610                                 | —  | — | 416 619,94   | 1 268 756,91 |                             |  |                            |
| 5611                                 | —  | — | 416 575,30   | 1 268 721,50 |                             |  |                            |
| 5612                                 | —  | — | 416 585,35   | 1 268 710,28 |                             |  |                            |
| 5598                                 | —  | — | 416 586,89   | 1 268 711,46 |                             |  |                            |
| 5602                                 | —  | — | 416 624,72   | 1 268 740,37 |                             |  |                            |
| 5609                                 | —  | — | 416 630,04   | 1 268 744,40 |                             |  |                            |

**2. Сведения о частях границ уточняемого земельного участка с кадастровым номером 31:11:1205007:353 :**

| Обозначение части границ |       | Горизонтальное проложение (S), м | Описание прохождения части границ | Сведения о согласовании местоположения границ (согласовано/спорное) |
|--------------------------|-------|----------------------------------|-----------------------------------|---|
| от т.                    | до т. |                                  |                                   |   |
| 1                        | 2     | 3                                | 4                                 | 5   |
| 5609                     | 5610  | 16,08                            | —                                 | согласовано   |
| 5610                     | 5611  | 56,98                            |                                   |   |
| 5611                     | 5612  | 15,06                            |                                   |   |
| 5612                     | 5598  | 1,94                             |                                   |   |
| 5598                     | 5602  | 47,61                            |                                   |   |
| 5602                     | 5609  | 6,67                             |                                   |   |

**3. Сведения о характеристиках уточняемого земельного участка с кадастровым номером 31:11:1205007:353 :**

| № п/п | Наименование характеристики земельного участка | Значение характеристики |
|-------|--|-------------------------|
|-------|--|-------------------------|



| 1   | 2  | 3  |
|---|--|--|
| 1.  | Адрес земельного участка   | —  |
| 1.1.  | Сведения о местоположении земельного участка (при отсутствии адреса) в структурированном в соответствии с федеральной информационной адресной системой виде      |  |
| 1.2.  | Дополнительные сведения о местоположении земельного участка  | Местоположение установлено относительно ориентира, расположенного в границах участка. Почтовый адрес ориентира: обл. Белгородская, р-н Ракитянский, п. Пролетарский, ул. Садовая, 209 А. |
| 2.  | Площадь земельного участка $\pm$ величина погрешности определения (вычисления) площади ( $P \pm \Delta P$ ), м <sup>2</sup>                                      | 879 $\pm$ 10,00  |
| 3.  | Формула, примененная для вычисления предельной погрешности определения площади земельного участка, с подставленными значениями и итоговые (вычисленные) значения | $3,5 * 0,10 * \sqrt{(879,00)} = 10$  |
| 4.  | Площадь земельного участка согласно сведениям Единого государственного реестра недвижимости (Ркад), м <sup>2</sup>   | 880,00   |
| 5.  | Оценка расхождения P и Ркад ( $P - P_{кад}$ ), м <sup>2</sup>  | 1  |
| 6.  | Предельный минимальный и максимальный размеры земельного участка (Рмин и Рмакс), м <sup>2</sup>  | —<br>—   |
| 7.  | Вид (виды) разрешенного использования  | Для ведения личного подсобного хозяйства   |
| 7.1.  | Дополнительные сведения об использовании земельного участка  | —  |
| 8.  | Кадастровый или иной государственный учетный номер (инвентарный) здания, сооружения, объекта незавершенного строительства, расположенного на земельном участке   | 31:11:0101001:3895   |
| 9.  | Сведения о земельных участках (землях общего пользования, территории общего пользования), посредством которых обеспечивается доступ                              | —  |
| 10.   | Иные сведения  | —  |
| <b>4. Пояснения к сведениям об уточняемом земельном участке с кадастровым номером</b> |  | <b>31:11:1205007:353</b> :   |
| 1.  |  | —  |

**1. Сведения о характерных точках границ уточняемого земельного участка с кадастровым номером** 31:11:1205007:359 :  
 Система координат МСК-31 Зона № 1

| Обозначение характерных точек границ | Координаты, м  |   |  |              | Метод определения координат | Формулы, примененные для расчета средней квадратической погрешности определения координат характерных точек границ (Mt), с подставленными в такие формулы значениями и итоговые (вычисленные) значения Mt, м | Описание закрепления точки |
|--------------------------------------|--|---|--|--------------|-----------------------------|--|----------------------------|
|                                      | содержатся в Едином государственном реестре недвижимости |   | определены в результате выполнения комплексных кадастровых работ |              |                             |  |                            |
|                                      | X  | Y | X  | Y            |                             |  |                            |
| 1                                    | 2  | 3 | 4  | 5            | 6                           | 7  | 8                          |
| 5627                                 | —  | — | 416 708,42   | 1 268 607,65 | —                           | —  | —                          |
| 5628                                 | —  | — | 416 709,62   | 1 268 608,31 |                             |  |                            |
| 5629                                 | —  | — | 416 699,39   | 1 268 625,82 |                             |  |                            |
| 5630                                 | —  | — | 416 698,47   | 1 268 625,29 |                             |  |                            |
| 5631                                 | —  | — | 416 667,18   | 1 268 606,05 |                             |  |                            |
| 5632                                 | —  | — | 416 677,45   | 1 268 590,13 |                             |  |                            |
| 5627                                 | —  | — | 416 708,42   | 1 268 607,65 |                             |  |                            |

**2. Сведения о частях границ уточняемого земельного участка с кадастровым номером** 31:11:1205007:359 :

| Обозначение части границ |       | Горизонтальное проложение (S), м | Описание прохождения части границ | Сведения о согласовании местоположения границ (согласовано/спорное) |
|--------------------------|-------|----------------------------------|-----------------------------------|---|
| от т.                    | до т. |                                  |                                   |   |
| 1                        | 2     | 3                                | 4                                 | 5   |
| 5627                     | 5628  | 1,37                             | —                                 | согласовано   |
| 5628                     | 5629  | 20,28                            |                                   |   |
| 5629                     | 5630  | 1,06                             |                                   |   |
| 5630                     | 5631  | 36,73                            |                                   |   |
| 5631                     | 5632  | 18,95                            |                                   |   |
| 5632                     | 5627  | 35,58                            |                                   |   |

**3. Сведения о характеристиках уточняемого земельного участка с кадастровым номером** 31:11:1205007:359 :

| № п/п | Наименование характеристики земельного участка | Значение характеристики |
|-------|--|-------------------------|
| 1     | 2  | 3                       |
| 1     |  |                         |

| 1   | 2  | 3  |
|---|--|--|
| 1.  | Адрес земельного участка   | —  |
| 1.1.  | Сведения о местоположении земельного участка (при отсутствии адреса) в структурированном в соответствии с федеральной информационной адресной системой виде      |  |
| 1.2.  | Дополнительные сведения о местоположении земельного участка  | Местоположение установлено относительно ориентира, расположенного в границах участка. Почтовый адрес ориентира: обл. Белгородская, р-н Ракитянский, п. Пролетарский, ул. Садовая, 221. |
| 2.  | Площадь земельного участка $\pm$ величина погрешности определения (вычисления) площади ( $P \pm \Delta P$ ), м <sup>2</sup>                                      | 733 $\pm$ 9,00   |
| 3.  | Формула, примененная для вычисления предельной погрешности определения площади земельного участка, с подставленными значениями и итоговые (вычисленные) значения | $3,5 * 0,10 * \sqrt{(733,00)} = 9$   |
| 4.  | Площадь земельного участка согласно сведениям Единого государственного реестра недвижимости (Ркад), м <sup>2</sup>   | 733,00   |
| 5.  | Оценка расхождения P и Ркад ( $P - P_{кад}$ ), м <sup>2</sup>  | 0  |
| 6.  | Предельный минимальный и максимальный размеры земельного участка (Рмин и Рмакс), м <sup>2</sup>  | —<br>—   |
| 7.  | Вид (виды) разрешенного использования  | Для ведения личного подсобного хозяйства   |
| 7.1.  | Дополнительные сведения об использовании земельного участка  | —  |
| 8.  | Кадастровый или иной государственный учетный номер (инвентарный) здания, сооружения, объекта незавершенного строительства, расположенного на земельном участке   | 31:11:1205001:950  |
| 9.  | Сведения о земельных участках (землях общего пользования, территории общего пользования), посредством которых обеспечивается доступ                              | —  |
| 10.   | Иные сведения  | —  |
| <b>4. Пояснения к сведениям об уточняемом земельном участке с кадастровым номером</b> |  | <b>31:11:1205007:359</b> :   |
| 1.  |  | —  |

**1. Сведения о характерных точках границ уточняемого земельного участка с кадастровым номером** 31:11:1205007:370 :  
 Система координат МСК-31 Зона № 1

| Обозначение характерных точек границ | Координаты, м  |   |  |              | Метод определения координат | Формулы, примененные для расчета средней квадратической погрешности определения координат характерных точек границ (Mt), с подставленными в такие формулы значениями и итоговые (вычисленные) значения Mt, м | Описание закрепления точки |
|--------------------------------------|--|---|--|--------------|-----------------------------|--|----------------------------|
|                                      | содержатся в Едином государственном реестре недвижимости |   | определены в результате выполнения комплексных кадастровых работ |              |                             |  |                            |
|                                      | X  | Y | X  | Y            |                             |  |                            |
| 1                                    | 2  | 3 | 4  | 5            | 6                           | 7  | 8                          |
| 3702                                 | —  | — | 416 204,88   | 1 270 035,88 | —                           | —  | —                          |
| 3703                                 | —  | — | 416 205,48   | 1 270 056,92 |                             |  |                            |
| 3704                                 | —  | — | 416 175,75   | 1 270 057,76 |                             |  |                            |
| 3705                                 | —  | — | 416 175,92   | 1 270 037,77 |                             |  |                            |
| 3702                                 | —  | — | 416 204,88   | 1 270 035,88 |                             |  |                            |

**2. Сведения о частях границ уточняемого земельного участка с кадастровым номером** 31:11:1205007:370 :

| Обозначение части границ |       | Горизонтальное проложение (S), м | Описание прохождения части границ | Сведения о согласовании местоположения границ (согласовано/спорное) |
|--------------------------|-------|----------------------------------|-----------------------------------|---|
| от т.                    | до т. |                                  |                                   |   |
| 1                        | 2     | 3                                | 4                                 | 5   |
| 3702                     | 3703  | 21,05                            | —                                 | согласовано   |
| 3703                     | 3704  | 29,74                            |                                   |   |
| 3704                     | 3705  | 19,99                            |                                   |   |
| 3705                     | 3702  | 29,02                            |                                   |   |

**3. Сведения о характеристиках уточняемого земельного участка с кадастровым номером** 31:11:1205007:370 :

| № п/п | Наименование характеристики земельного участка  | Значение характеристики   |
|-------|---|---|
| 1     | 2   | 3   |
| 1.    | Адрес земельного участка  | —   |
| 1.1.  | Сведения о местоположении земельного участка (при отсутствии адреса) в структурированном в соответствии с федеральной информационной адресной системой виде |   |
| 1.2.  | Дополнительные сведения о местоположении земельного участка   | Местоположение установлено относительно ориентира, расположенного в границах участка. Почтовый адрес ориентира: обл. Белгородская, р-н Ракитянский, п. Пролетарский, ул. Жукова, 8. |

| 1    | 2  | 3  |
|------|--|--|
| 2.   | Площадь земельного участка ± величина погрешности определения (вычисления) площади ( $P \pm \Delta P$ ), м <sup>2</sup>  | 602 ± 9,00                               |
| 3.   | Формула, примененная для вычисления предельной погрешности определения площади земельного участка, с подставленными значениями и итоговые (вычисленные) значения | $3,5 * 0,10 * \sqrt{(602,00)} = 9$       |
| 4.   | Площадь земельного участка согласно сведениям Единого государственного реестра недвижимости (Ркад), м <sup>2</sup>   | 619,00                                   |
| 5.   | Оценка расхождения P и Ркад ( $P - P_{кад}$ ), м <sup>2</sup>  | 17                                       |
| 6.   | Предельный минимальный и максимальный размеры земельного участка (Рмин и Рмакс), м <sup>2</sup>  | —<br>—                                   |
| 7.   | Вид (виды) разрешенного использования  | Для ведения личного подсобного хозяйства |
| 7.1. | Дополнительные сведения об использовании земельного участка  | —  |
| 8.   | Кадастровый или иной государственный учетный номер (инвентарный) здания, сооружения, объекта незавершенного строительства, расположенного на земельном участке   | 31:11:1205001:1727                       |
| 9.   | Сведения о земельных участках (землях общего пользования, территории общего пользования), посредством которых обеспечивается доступ                              | —  |
| 10.  | Иные сведения  | —  |

**4. Пояснения к сведениям об уточняемом земельном участке с кадастровым номером** 31:11:1205007:370 :

|    |   |
|----|---|
| 1. | — |
|----|---|

**1. Сведения о характерных точках границ уточняемого земельного участка с кадастровым номером** 31:11:1205007:372 :

Система координат МСК-31 Зона № 1

| Обозначение характерных точек границ | Координаты, м  |   |  |              | Метод определения координат | Формулы, примененные для расчета средней квадратической погрешности определения координат характерных точек границ (Mt), с подставленными в такие формулы значениями и итоговые (вычисленные) значения Mt, м | Описание закрепления точки |
|--------------------------------------|--|---|--|--------------|-----------------------------|--|----------------------------|
|                                      | содержатся в Едином государственном реестре недвижимости |   | определены в результате выполнения комплексных кадастровых работ |              |                             |  |                            |
|                                      | X  | Y | X  | Y            |                             |  |                            |
| 1                                    | 2  | 3 | 4  | 5            | 6                           | 7  | 8                          |
| 3706                                 | —  | — | 416 203,17   | 1 270 012,27 | —                           | —  | —                          |

| 1    | 2 | 3 | 4          | 5            | 6 | 7 | 8 |
|------|---|---|------------|--------------|---|---|---|
| 3707 | — | — | 416 174,53 | 1 270 014,38 | — | — | — |
| 3708 | — | — | 416 173,18 | 1 269 988,55 |   |   |   |
| 3709 | — | — | 416 202,41 | 1 269 988,44 |   |   |   |
| 3706 | — | — | 416 203,17 | 1 270 012,27 |   |   |   |

**2. Сведения о частях границ уточняемого земельного участка с кадастровым номером** 31:11:1205007:372 :

| Обозначение части границ |       | Горизонтальное проложение (S), м | Описание прохождения части границ | Сведения о согласовании местоположения границ (согласовано/спорное) |
|--------------------------|-------|----------------------------------|-----------------------------------|---|
| от т.                    | до т. |                                  |                                   |   |
| 1                        | 2     | 3                                | 4                                 | 5   |
| 3706                     | 3707  | 28,72                            | —                                 | согласовано   |
| 3707                     | 3708  | 25,87                            |                                   |   |
| 3708                     | 3709  | 29,23                            |                                   |   |
| 3709                     | 3706  | 23,84                            |                                   |   |

**3. Сведения о характеристиках уточняемого земельного участка с кадастровым номером** 31:11:1205007:372 :

| № п/п | Наименование характеристики земельного участка   | Значение характеристики  |
|-------|--|--|
| 1     | 2  | 3  |
| 1.    | Адрес земельного участка   | —  |
| 1.1.  | Сведения о местоположении земельного участка (при отсутствии адреса) в структурированном в соответствии с федеральной информационной адресной системой виде      |  |
| 1.2.  | Дополнительные сведения о местоположении земельного участка  | Местоположение установлено относительно ориентира, расположенного в границах участка. Почтовый адрес ориентира: обл. Белгородская, р-н Ракитянский, п. Пролетарский, ул. Жукова, 10. |
| 2.    | Площадь земельного участка ± величина погрешности определения (вычисления) площади ( $P \pm \Delta P$ ), м <sup>2</sup>  | $720 \pm 9,00$   |
| 3.    | Формула, примененная для вычисления предельной погрешности определения площади земельного участка, с подставленными значениями и итоговые (вычисленные) значения | $3,5 * 0,10 * \sqrt{(720,00)} = 9$   |
| 4.    | Площадь земельного участка согласно сведениям Единого государственного реестра недвижимости (Ркад), м <sup>2</sup>   | 720,00   |
| 5.    | Оценка расхождения Р и Ркад ( $P - P_{кад}$ ), м <sup>2</sup>  | 0  |
| 6.    | Предельный минимальный и максимальный размеры земельного участка (Рмин и Рмакс), м <sup>2</sup>  | —<br>—   |
| 7.    | Вид (виды) разрешенного использования  | Для ведения личного подсобного хозяйства   |

| 1    | 2  | 3                 |
|------|--|-------------------|
| 7.1. | Дополнительные сведения об использовании земельного участка  | —                 |
| 8.   | Кадастровый или иной государственный учетный номер (инвентарный) здания, сооружения, объекта незавершенного строительства, расположенного на земельном участке | 31:11:1205001:683 |
| 9.   | Сведения о земельных участках (землях общего пользования, территории общего пользования), посредством которых обеспечивается доступ                            | —                 |
| 10.  | Иные сведения  | —                 |

**4. Пояснения к сведениям об уточняемом земельном участке с кадастровым номером 31:11:1205007:372 :**

|    |   |
|----|---|
| 1. | — |
|----|---|

**1. Сведения о характерных точках границ уточняемого земельного участка с кадастровым номером 31:11:1205007:383 :**

Система координат МСК-31 Зона № 1

| Обозначение характерных точек границ | Координаты, м  |   |  |              | Метод определения координат | Формулы, примененные для расчета средней квадратической погрешности определения координат характерных точек границ (Mt), с подставленными в такие формулы значениями и итоговые (вычисленные) значения Mt, м | Описание закрепления точки |
|--------------------------------------|--|---|--|--------------|-----------------------------|--|----------------------------|
|                                      | содержатся в Едином государственном реестре недвижимости |   | определены в результате выполнения комплексных кадастровых работ |              |                             |  |                            |
|                                      | X  | Y | X  | Y            |                             |  |                            |
| 1                                    | 2  | 3 | 4  | 5            | 6                           | 7  | 8                          |
| 3749                                 | —  | — | 416 161,83   | 1 269 748,74 | —                           | —  | —                          |
| 3750                                 | —  | — | 416 191,67   | 1 269 745,52 |                             |  |                            |
| 3744                                 | —  | — | 416 191,63   | 1 269 774,82 |                             |  |                            |
| 3743                                 | —  | — | 416 162,58   | 1 269 775,55 |                             |  |                            |
| 3749                                 | —  | — | 416 161,83   | 1 269 748,74 |                             |  |                            |

**2. Сведения о частях границ уточняемого земельного участка с кадастровым номером 31:11:1205007:383 :**

| Обозначение части границ |       | Горизонтальное проложение (S), м | Описание прохождения части границ | Сведения о согласовании местоположения границ (согласовано/спорное) |
|--------------------------|-------|----------------------------------|-----------------------------------|---|
| от т.                    | до т. |                                  |                                   |   |
| 1                        | 2     | 3                                | 4                                 | 5   |
| 3749                     | 3750  | 30,01                            | —                                 | согласовано   |
| 3750                     | 3744  | 29,30                            |                                   |   |
| 3744                     | 3743  | 29,06                            |                                   |   |

|      |      |       |   |             |
|------|------|-------|---|-------------|
| 1    | 2    | 3     | 4 | 5           |
| 3743 | 3749 | 26,82 | — | согласовано |

**3. Сведения о характеристиках уточняемого земельного участка с кадастровым номером 31:11:1205007:383 :**

| № п/п | Наименование характеристики земельного участка   | Значение характеристики  |
|-------|--|--|
| 1     | 2  | 3  |
| 1.    | Адрес земельного участка   | —  |
| 1.1.  | Сведения о местоположении земельного участка (при отсутствии адреса) в структурированном в соответствии с федеральной информационной адресной системой виде      |  |
| 1.2.  | Дополнительные сведения о местоположении земельного участка  | Местоположение установлено относительно ориентира, расположенного в границах участка. Почтовый адрес ориентира: обл. Белгородская, р-н Ракитянский, п. Пролетарский, ул. Жукова, 20. |
| 2.    | Площадь земельного участка ± величина погрешности определения (вычисления) площади ( $P \pm \Delta P$ ), м <sup>2</sup>  | 827 ± 10,00  |
| 3.    | Формула, примененная для вычисления предельной погрешности определения площади земельного участка, с подставленными значениями и итоговые (вычисленные) значения | $3,5 * 0,10 * \sqrt{(827,00)} = 10$  |
| 4.    | Площадь земельного участка согласно сведениям Единого государственного реестра недвижимости (Ркад), м <sup>2</sup>   | 827,00   |
| 5.    | Оценка расхождения Р и Ркад ( $P - P_{кад}$ ), м <sup>2</sup>  | 0  |
| 6.    | Предельный минимальный и максимальный размеры земельного участка (Рмин и Рмакс), м <sup>2</sup>  | —<br>—   |
| 7.    | Вид (виды) разрешенного использования  | Для ведения личного подсобного хозяйства   |
| 7.1.  | Дополнительные сведения об использовании земельного участка  | —  |
| 8.    | Кадастровый или иной государственный учетный номер (инвентарный) здания, сооружения, объекта незавершенного строительства, расположенного на земельном участке   | 31:11:1205001:1724   |
| 9.    | Сведения о земельных участках (землях общего пользования, территории общего пользования), посредством которых обеспечивается доступ                              | —  |
| 10.   | Иные сведения  | —  |

**4. Пояснения к сведениям об уточняемом земельном участке с кадастровым номером 31:11:1205007:383 :**

|    |   |
|----|---|
| 1. | — |
|----|---|



**1. Сведения о характерных точках границ уточняемого земельного участка с кадастровым номером** 31:11:1205007:384 :  
 Система координат МСК-31 Зона № 1

| Обозначение характерных точек границ | Координаты, м  |   |  |              | Метод определения координат | Формулы, примененные для расчета средней квадратической погрешности определения координат характерных точек границ (Mt), с подставленными в такие формулы значениями и итоговые (вычисленные) значения Mt, м | Описание закрепления точки |
|--------------------------------------|--|---|--|--------------|-----------------------------|--|----------------------------|
|                                      | содержатся в Едином государственном реестре недвижимости |   | определены в результате выполнения комплексных кадастровых работ |              |                             |  |                            |
|                                      | X  | Y | X  | Y            |                             |  |                            |
| 1                                    | 2  | 3 | 4  | 5            | 6                           | 7  | 8                          |
| 4632                                 | —  | — | 415 820,15   | 1 270 254,86 | —                           | —  | —                          |
| 4633                                 | —  | — | 415 863,33   | 1 270 252,36 |                             |  |                            |
| 4604                                 | —  | — | 415 865,83   | 1 270 272,62 |                             |  |                            |
| 4611                                 | —  | — | 415 821,61   | 1 270 275,31 |                             |  |                            |
| 4632                                 | —  | — | 415 820,15   | 1 270 254,86 |                             |  |                            |

**2. Сведения о частях границ уточняемого земельного участка с кадастровым номером** 31:11:1205007:384 :

| Обозначение части границ |       | Горизонтальное проложение (S), м | Описание прохождения части границ | Сведения о согласовании местоположения границ (согласовано/спорное) |
|--------------------------|-------|----------------------------------|-----------------------------------|---|
| от т.                    | до т. |                                  |                                   |   |
| 1                        | 2     | 3                                | 4                                 | 5   |
| 4632                     | 4633  | 43,25                            | —                                 | согласовано   |
| 4633                     | 4604  | 20,41                            |                                   |   |
| 4604                     | 4611  | 44,30                            |                                   |   |
| 4611                     | 4632  | 20,50                            |                                   |   |

**3. Сведения о характеристиках уточняемого земельного участка с кадастровым номером** 31:11:1205007:384 :

| № п/п | Наименование характеристики земельного участка  | Значение характеристики  |
|-------|---|--|
| 1     | 2   | 3  |
| 1.    | Адрес земельного участка  | —  |
| 1.1.  | Сведения о местоположении земельного участка (при отсутствии адреса) в структурированном в соответствии с федеральной информационной адресной системой виде |  |
| 1.2.  | Дополнительные сведения о местоположении земельного участка   | Местоположение установлено относительно ориентира, расположенного в границах участка. Почтовый адрес ориентира: обл. Белгородская, р-н Ракитянский, п. Пролетарский, ул. Победы, 46. |

| 1    | 2  | 3  |
|------|--|--|
| 2.   | Площадь земельного участка ± величина погрешности определения (вычисления) площади ( $P \pm \Delta P$ ), м <sup>2</sup>  | 895 ± 10,00                              |
| 3.   | Формула, примененная для вычисления предельной погрешности определения площади земельного участка, с подставленными значениями и итоговые (вычисленные) значения | $3,5*0,10*\sqrt{(895,00)} = 10$          |
| 4.   | Площадь земельного участка согласно сведениям Единого государственного реестра недвижимости (Ркад), м <sup>2</sup>   | 894,00                                   |
| 5.   | Оценка расхождения P и Ркад ( $P - P_{кад}$ ), м <sup>2</sup>  | 1  |
| 6.   | Предельный минимальный и максимальный размеры земельного участка (Рмин и Рмакс), м <sup>2</sup>  | —<br>—                                   |
| 7.   | Вид (виды) разрешенного использования  | Для ведения личного подсобного хозяйства |
| 7.1. | Дополнительные сведения об использовании земельного участка  | —  |
| 8.   | Кадастровый или иной государственный учетный номер (инвентарный) здания, сооружения, объекта незавершенного строительства, расположенного на земельном участке   | 31:11:1205001:1767                       |
| 9.   | Сведения о земельных участках (землях общего пользования, территории общего пользования), посредством которых обеспечивается доступ                              | —  |
| 10.  | Иные сведения  | —  |

**4. Пояснения к сведениям об уточняемом земельном участке с кадастровым номером** 31:11:1205007:384 :

|    |   |
|----|---|
| 1. | — |
|----|---|

**1. Сведения о характерных точках границ уточняемого земельного участка с кадастровым номером** 31:11:1205007:320 :

Система координат МСК-31 Зона № 1

| Обозначение характерных точек границ | Координаты, м  |   |  |              | Метод определения координат | Формулы, примененные для расчета средней квадратической погрешности определения координат характерных точек границ (Mt), с подставленными в такие формулы значениями и итоговые (вычисленные) значения Mt, м | Описание закрепления точки |
|--------------------------------------|--|---|--|--------------|-----------------------------|--|----------------------------|
|                                      | содержатся в Едином государственном реестре недвижимости |   | определены в результате выполнения комплексных кадастровых работ |              |                             |  |                            |
|                                      | X  | Y | X  | Y            |                             |  |                            |
| 1                                    | 2  | 3 | 4  | 5            | 6                           | 7  | 8                          |
| 5237                                 | —  | — | 416 051,21   | 1 269 326,20 | —                           | —  | —                          |

| 1    | 2 | 3 | 4          | 5            | 6 | 7 | 8 |
|------|---|---|------------|--------------|---|---|---|
| 5242 | — | — | 416 051,69 | 1 269 344,01 | — | — | — |
| 5243 | — | — | 415 988,37 | 1 269 367,42 |   |   |   |
| 5238 | — | — | 415 986,55 | 1 269 350,10 |   |   |   |
| 5237 | — | — | 416 051,21 | 1 269 326,20 |   |   |   |

**2. Сведения о частях границ уточняемого земельного участка с кадастровым номером** 31:11:1205007:320 :

| Обозначение части границ |       | Горизонтальное проложение (S), м | Описание прохождения части границ | Сведения о согласовании местоположения границ (согласовано/спорное) |
|--------------------------|-------|----------------------------------|-----------------------------------|---|
| от т.                    | до т. |                                  |                                   |   |
| 1                        | 2     | 3                                | 4                                 | 5   |
| 5237                     | 5242  | 17,82                            | —                                 | согласовано   |
| 5242                     | 5243  | 67,51                            |                                   |   |
| 5243                     | 5238  | 17,42                            |                                   |   |
| 5238                     | 5237  | 68,94                            |                                   |   |

**3. Сведения о характеристиках уточняемого земельного участка с кадастровым номером** 31:11:1205007:320 :

| № п/п | Наименование характеристики земельного участка   | Значение характеристики  |
|-------|--|--|
| 1     | 2  | 3  |
| 1.    | Адрес земельного участка   | —  |
| 1.1.  | Сведения о местоположении земельного участка (при отсутствии адреса) в структурированном в соответствии с федеральной информационной адресной системой виде      |  |
| 1.2.  | Дополнительные сведения о местоположении земельного участка  | Местоположение установлено относительно ориентира, расположенного в границах участка. Почтовый адрес ориентира: обл. Белгородская, р-н Ракитянский, п. Пролетарский, ул. Садовая, 130. |
| 2.    | Площадь земельного участка ± величина погрешности определения (вычисления) площади ( $P \pm \Delta P$ ), м <sup>2</sup>  | 1 151 ± 12,00  |
| 3.    | Формула, примененная для вычисления предельной погрешности определения площади земельного участка, с подставленными значениями и итоговые (вычисленные) значения | $3,5 * 0,10 * \sqrt{(1\ 151,00)} = 12$   |
| 4.    | Площадь земельного участка согласно сведениям Единого государственного реестра недвижимости (Ркад), м <sup>2</sup>   | 1 151,00   |
| 5.    | Оценка расхождения Р и Ркад ( $P - P_{кад}$ ), м <sup>2</sup>  | 0  |
| 6.    | Предельный минимальный и максимальный размеры земельного участка (Рмин и Рмакс), м <sup>2</sup>  | —<br>—   |
| 7.    | Вид (виды) разрешенного использования  | Для ведения личного подсобного хозяйства   |

| 1    | 2  | 3                  |
|------|--|--------------------|
| 7.1. | Дополнительные сведения об использовании земельного участка  | —                  |
| 8.   | Кадастровый или иной государственный учетный номер (инвентарный) здания, сооружения, объекта незавершенного строительства, расположенного на земельном участке | 31:11:1205001:1661 |
| 9.   | Сведения о земельных участках (землях общего пользования, территории общего пользования), посредством которых обеспечивается доступ                            | —                  |
| 10.  | Иные сведения  | —                  |

**4. Пояснения к сведениям об уточняемом земельном участке с кадастровым номером 31:11:1205007:320 :**

|    |   |
|----|---|
| 1. | — |
|----|---|

**1. Сведения о характерных точках границ уточняемого земельного участка с кадастровым номером 31:11:1205007:330 :**

Система координат МСК-31 Зона № 1

| Обозначение характерных точек границ | Координаты, м  |   |  |              | Метод определения координат | Формулы, примененные для расчета средней квадратической погрешности определения координат характерных точек границ (Mt), с подставленными в такие формулы значениями и итоговые (вычисленные) значения Mt, м | Описание закрепления точки |
|--------------------------------------|--|---|--|--------------|-----------------------------|--|----------------------------|
|                                      | содержатся в Едином государственном реестре недвижимости |   | определены в результате выполнения комплексных кадастровых работ |              |                             |  |                            |
|                                      | X  | Y | X  | Y            |                             |  |                            |
| 1                                    | 2  | 3 | 4  | 5            | 6                           | 7  | 8                          |
| 5491                                 | —  | — | 416 267,02   | 1 269 148,81 | —                           | —  | —                          |
| 5496                                 | —  | — | 416 255,60   | 1 269 161,50 |                             |  |                            |
| 5497                                 | —  | — | 416 210,44   | 1 269 126,19 |                             |  |                            |
| 5492                                 | —  | — | 416 223,50   | 1 269 112,27 |                             |  |                            |
| 5491                                 | —  | — | 416 267,02   | 1 269 148,81 |                             |  |                            |

**2. Сведения о частях границ уточняемого земельного участка с кадастровым номером 31:11:1205007:330 :**

| Обозначение части границ |       | Горизонтальное проложение (S), м | Описание прохождения части границ | Сведения о согласовании местоположения границ (согласовано/спорное) |
|--------------------------|-------|----------------------------------|-----------------------------------|---|
| от т.                    | до т. |                                  |                                   |   |
| 1                        | 2     | 3                                | 4                                 | 5   |
| 5491                     | 5496  | 17,07                            | —                                 | согласовано   |
| 5496                     | 5497  | 57,33                            |                                   |   |
| 5497                     | 5492  | 19,09                            |                                   |   |

|      |      |       |   |             |
|------|------|-------|---|-------------|
| 1    | 2    | 3     | 4 | 5           |
| 5492 | 5491 | 56,83 | — | согласовано |

**3. Сведения о характеристиках уточняемого земельного участка с кадастровым номером 31:11:1205007:330 :**

| № п/п | Наименование характеристики земельного участка   | Значение характеристики  |
|-------|--|--|
| 1     | 2  | 3  |
| 1.    | Адрес земельного участка   | —  |
| 1.1.  | Сведения о местоположении земельного участка (при отсутствии адреса) в структурированном в соответствии с федеральной информационной адресной системой виде      |  |
| 1.2.  | Дополнительные сведения о местоположении земельного участка  | Местоположение установлено относительно ориентира, расположенного в границах участка. Почтовый адрес ориентира: обл. Белгородская, р-н Ракитянский, п. Пролетарский, ул. Садовая, 153. |
| 2.    | Площадь земельного участка ± величина погрешности определения (вычисления) площади ( $P \pm \Delta P$ ), м <sup>2</sup>  | 1 030 ± 11,00  |
| 3.    | Формула, примененная для вычисления предельной погрешности определения площади земельного участка, с подставленными значениями и итоговые (вычисленные) значения | $3,5 * 0,10 * \sqrt{(1\ 030,00)} = 11$   |
| 4.    | Площадь земельного участка согласно сведениям Единого государственного реестра недвижимости (Ркад), м <sup>2</sup>   | 1 044,00   |
| 5.    | Оценка расхождения Р и Ркад ( $P - P_{кад}$ ), м <sup>2</sup>  | 14   |
| 6.    | Предельный минимальный и максимальный размеры земельного участка (Рмин и Рмакс), м <sup>2</sup>  | —<br>—   |
| 7.    | Вид (виды) разрешенного использования  | Для ведения личного подсобного хозяйства   |
| 7.1.  | Дополнительные сведения об использовании земельного участка  | —  |
| 8.    | Кадастровый или иной государственный учетный номер (инвентарный) здания, сооружения, объекта незавершенного строительства, расположенного на земельном участке   | 31:11:1205001:1856   |
| 9.    | Сведения о земельных участках (землях общего пользования, территории общего пользования), посредством которых обеспечивается доступ                              | —  |
| 10.   | Иные сведения  | —  |

**4. Пояснения к сведениям об уточняемом земельном участке с кадастровым номером 31:11:1205007:330 :**

|    |   |
|----|---|
| 1. | — |
|----|---|

**1. Сведения о характерных точках границ уточняемого земельного участка с кадастровым номером** 31:11:1205007:336 :  
 Система координат МСК-31 Зона № 1

| Обозначение характерных точек границ | Координаты, м  |   |  |              | Метод определения координат | Формулы, примененные для расчета средней квадратической погрешности определения координат характерных точек границ (Mt), с подставленными в такие формулы значениями и итоговые (вычисленные) значения Mt, м | Описание закрепления точки |
|--------------------------------------|--|---|--|--------------|-----------------------------|--|----------------------------|
|                                      | содержатся в Едином государственном реестре недвижимости |   | определены в результате выполнения комплексных кадастровых работ |              |                             |  |                            |
|                                      | X  | Y | X  | Y            |                             |  |                            |
| 1                                    | 2  | 3 | 4  | 5            | 6                           | 7  | 8                          |
| 5509                                 | —  | — | 416 325,09   | 1 269 081,01 | —                           | —  | —                          |
| 5510                                 | —  | — | 416 321,48   | 1 269 078,27 |                             |  |                            |
| 5511                                 | —  | — | 416 282,73   | 1 269 048,80 |                             |  |                            |
| 5506                                 | —  | — | 416 296,14   | 1 269 034,72 |                             |  |                            |
| 5505                                 | —  | — | 416 337,97   | 1 269 067,05 |                             |  |                            |
| 5509                                 | —  | — | 416 325,09   | 1 269 081,01 |                             |  |                            |

**2. Сведения о частях границ уточняемого земельного участка с кадастровым номером** 31:11:1205007:336 :

| Обозначение части границ |       | Горизонтальное проложение (S), м | Описание прохождения части границ | Сведения о согласовании местоположения границ (согласовано/спорное) |
|--------------------------|-------|----------------------------------|-----------------------------------|---|
| от т.                    | до т. |                                  |                                   |   |
| 1                        | 2     | 3                                | 4                                 | 5   |
| 5509                     | 5510  | 4,53                             | —                                 | согласовано   |
| 5510                     | 5511  | 48,68                            |                                   |   |
| 5511                     | 5506  | 19,44                            |                                   |   |
| 5506                     | 5505  | 52,87                            |                                   |   |
| 5505                     | 5509  | 18,99                            |                                   |   |

**3. Сведения о характеристиках уточняемого земельного участка с кадастровым номером** 31:11:1205007:336 :

| № п/п | Наименование характеристики земельного участка | Значение характеристики |
|-------|--|-------------------------|
| 1     | 2  | 3                       |
| 1     | 2  | 3                       |

| 1   | 2  | 3  |
|---|--|--|
| 1.  | Адрес земельного участка   | —  |
| 1.1.  | Сведения о местоположении земельного участка (при отсутствии адреса) в структурированном в соответствии с федеральной информационной адресной системой виде      |  |
| 1.2.  | Дополнительные сведения о местоположении земельного участка  | Местоположение установлено относительно ориентира, расположенного в границах участка. Почтовый адрес ориентира: обл. Белгородская, р-н Ракитянский, п. Пролетарский, ул. Садовая, 165. |
| 2.  | Площадь земельного участка $\pm$ величина погрешности определения (вычисления) площади ( $P \pm \Delta P$ ), м <sup>2</sup>                                      | 1 014 $\pm$ 11,00  |
| 3.  | Формула, примененная для вычисления предельной погрешности определения площади земельного участка, с подставленными значениями и итоговые (вычисленные) значения | $3,5 * 0,10 * \sqrt{(1\ 014,00)} = 11$   |
| 4.  | Площадь земельного участка согласно сведениям Единого государственного реестра недвижимости (Ркад), м <sup>2</sup>   | 1 014,00   |
| 5.  | Оценка расхождения P и Ркад ( $P - P_{кад}$ ), м <sup>2</sup>  | 0  |
| 6.  | Предельный минимальный и максимальный размеры земельного участка (Рмин и Рмакс), м <sup>2</sup>  | —<br>—   |
| 7.  | Вид (виды) разрешенного использования  | Для ведения личного подсобного хозяйства   |
| 7.1.  | Дополнительные сведения об использовании земельного участка  | —  |
| 8.  | Кадастровый или иной государственный учетный номер (инвентарный) здания, сооружения, объекта незавершенного строительства, расположенного на земельном участке   | 31:11:1205001:1806   |
| 9.  | Сведения о земельных участках (землях общего пользования, территории общего пользования), посредством которых обеспечивается доступ                              | —  |
| 10.   | Иные сведения  | —  |
| <b>4. Пояснения к сведениям об уточняемом земельном участке с кадастровым номером</b> |  | <b>31:11:1205007:336</b> :   |
| 1.  |  | —  |

**1. Сведения о характерных точках границ уточняемого земельного участка с кадастровым номером** 31:11:1205007:343 :  
 Система координат МСК-31 Зона № 1

| Обозначение характерных точек границ | Координаты, м  |   |  |              | Метод определения координат | Формулы, примененные для расчета средней квадратической погрешности определения координат характерных точек границ (Mt), с подставленными в такие формулы значениями и итоговые (вычисленные) значения Mt, м | Описание закрепления точки |
|--------------------------------------|--|---|--|--------------|-----------------------------|--|----------------------------|
|                                      | содержатся в Едином государственном реестре недвижимости |   | определены в результате выполнения комплексных кадастровых работ |              |                             |  |                            |
|                                      | X  | Y | X  | Y            |                             |  |                            |
| 1                                    | 2  | 3 | 4  | 5            | 6                           | 7  | 8                          |
| 5554                                 | —  | — | 416 427,21   | 1 268 979,11 | —                           | —  | —                          |
| 5555                                 | —  | — | 416 381,05   | 1 268 944,37 |                             |  |                            |
| 5556                                 | —  | — | 416 395,80   | 1 268 930,75 |                             |  |                            |
| 5557                                 | —  | — | 416 439,35   | 1 268 966,79 |                             |  |                            |
| 5554                                 | —  | — | 416 427,21   | 1 268 979,11 |                             |  |                            |

**2. Сведения о частях границ уточняемого земельного участка с кадастровым номером** 31:11:1205007:343 :

| Обозначение части границ |       | Горизонтальное проложение (S), м | Описание прохождения части границ | Сведения о согласовании местоположения границ (согласовано/спорное) |
|--------------------------|-------|----------------------------------|-----------------------------------|---|
| от т.                    | до т. |                                  |                                   |   |
| 1                        | 2     | 3                                | 4                                 | 5   |
| 5554                     | 5555  | 57,77                            | —                                 | согласовано   |
| 5555                     | 5556  | 20,08                            |                                   |   |
| 5556                     | 5557  | 56,53                            |                                   |   |
| 5557                     | 5554  | 17,30                            |                                   |   |

**3. Сведения о характеристиках уточняемого земельного участка с кадастровым номером** 31:11:1205007:343 :

| № п/п | Наименование характеристики земельного участка  | Значение характеристики  |
|-------|---|--|
| 1     | 2   | 3  |
| 1.    | Адрес земельного участка  | —  |
| 1.1.  | Сведения о местоположении земельного участка (при отсутствии адреса) в структурированном в соответствии с федеральной информационной адресной системой виде |  |
| 1.2.  | Дополнительные сведения о местоположении земельного участка   | Местоположение установлено относительно ориентира, расположенного в границах участка. Почтовый адрес ориентира: обл. Белгородская, р-н Ракитянский, п. Пролетарский, ул. Садовая, 181. |



| 1    | 2  | 3  |
|------|--|--|
| 2.   | Площадь земельного участка ± величина погрешности определения (вычисления) площади ( $P \pm \Delta P$ ), м <sup>2</sup>  | 1 058 ± 11,00                            |
| 3.   | Формула, примененная для вычисления предельной погрешности определения площади земельного участка, с подставленными значениями и итоговые (вычисленные) значения | $3,5 * 0,10 * \sqrt{(1\ 058,00)} = 11$   |
| 4.   | Площадь земельного участка согласно сведениям Единого государственного реестра недвижимости (Ркад), м <sup>2</sup>   | 1 058,00                                 |
| 5.   | Оценка расхождения P и Ркад ( $P - P_{кад}$ ), м <sup>2</sup>  | 0  |
| 6.   | Предельный минимальный и максимальный размеры земельного участка (Рмин и Рмакс), м <sup>2</sup>  | —<br>—                                   |
| 7.   | Вид (виды) разрешенного использования  | Для ведения личного подсобного хозяйства |
| 7.1. | Дополнительные сведения об использовании земельного участка  | —  |
| 8.   | Кадастровый или иной государственный учетный номер (инвентарный) здания, сооружения, объекта незавершенного строительства, расположенного на земельном участке   | 31:11:1205001:943                        |
| 9.   | Сведения о земельных участках (землях общего пользования, территории общего пользования), посредством которых обеспечивается доступ                              | —  |
| 10.  | Иные сведения  | —  |

**4. Пояснения к сведениям об уточняемом земельном участке с кадастровым номером** 31:11:1205007:343 :

|    |   |
|----|---|
| 1. | — |
|----|---|

**1. Сведения о характерных точках границ уточняемого земельного участка с кадастровым номером** 31:11:1205007:35 :

Система координат МСК-31 Зона № 1

| Обозначение характерных точек границ | Координаты, м  |   |  |              | Метод определения координат | Формулы, примененные для расчета средней квадратической погрешности определения координат характерных точек границ (Mt), с подставленными в такие формулы значениями и итоговые (вычисленные) значения Mt, м | Описание закрепления точки |
|--------------------------------------|--|---|--|--------------|-----------------------------|--|----------------------------|
|                                      | содержатся в Едином государственном реестре недвижимости |   | определены в результате выполнения комплексных кадастровых работ |              |                             |  |                            |
|                                      | X  | Y | X  | Y            |                             |  |                            |
| 1                                    | 2  | 3 | 4  | 5            | 6                           | 7  | 8                          |
| 3680                                 | —  | — | 416 188,08   | 1 270 230,51 | —                           | —  | —                          |

| 1    | 2 | 3 | 4          | 5            | 6 | 7 | 8 |
|------|---|---|------------|--------------|---|---|---|
| 3681 | — | — | 416 213,09 | 1 270 228,37 | — | — | — |
| 3682 | — | — | 416 214,47 | 1 270 245,03 |   |   |   |
| 3683 | — | — | 416 211,38 | 1 270 245,40 |   |   |   |
| 3684 | — | — | 416 211,15 | 1 270 253,38 |   |   |   |
| 3685 | — | — | 416 190,05 | 1 270 255,92 |   |   |   |
| 3680 | — | — | 416 188,08 | 1 270 230,51 |   |   |   |

**2. Сведения о частях границ уточняемого земельного участка с кадастровым номером 31:11:1205007:35 :**

| Обозначение части границ |       | Горизонтальное проложение (S), м | Описание прохождения части границ | Сведения о согласовании местоположения границ (согласовано/спорное) |
|--------------------------|-------|----------------------------------|-----------------------------------|---|
| от т.                    | до т. |                                  |                                   |   |
| 1                        | 2     | 3                                | 4                                 | 5   |
| 3680                     | 3681  | 25,10                            | —                                 | согласовано   |
| 3681                     | 3682  | 16,72                            |                                   |   |
| 3682                     | 3683  | 3,11                             |                                   |   |
| 3683                     | 3684  | 7,98                             |                                   |   |
| 3684                     | 3685  | 21,25                            |                                   |   |
| 3685                     | 3680  | 25,49                            |                                   |   |

**3. Сведения о характеристиках уточняемого земельного участка с кадастровым номером 31:11:1205007:35 :**

| № п/п | Наименование характеристики земельного участка   | Значение характеристики   |
|-------|--|---|
| 1     | 2  | 3   |
| 1.    | Адрес земельного участка   | —   |
| 1.1.  | Сведения о местоположении земельного участка (при отсутствии адреса) в структурированном в соответствии с федеральной информационной адресной системой виде      |   |
| 1.2.  | Дополнительные сведения о местоположении земельного участка  | Местоположение установлено относительно ориентира, расположенного в границах участка. Почтовый адрес ориентира: обл. Белгородская, р-н Ракитянский, п. Пролетарский, ул. Жукова, дом 1. |
| 2.    | Площадь земельного участка ± величина погрешности определения (вычисления) площади ( $P \pm \Delta P$ ), м <sup>2</sup>  | 602 ± 9,00  |
| 3.    | Формула, примененная для вычисления предельной погрешности определения площади земельного участка, с подставленными значениями и итоговые (вычисленные) значения | $3,5 * 0,10 * \sqrt{(602,00)} = 9$  |
| 4.    | Площадь земельного участка согласно сведениям Единого государственного реестра недвижимости (Ркад), м <sup>2</sup>   | 602,00  |

|      |  |  |
|------|--|--|
| 1    | 2  | 3  |
| 5.   | Оценка расхождения Р и Ркад (Р - Ркад), м <sup>2</sup>   | 0  |
| 6.   | Предельный минимальный и максимальный размеры земельного участка (Рмин и Рмакс), м <sup>2</sup>  | —<br>—                                   |
| 7.   | Вид (виды) разрешенного использования  | Для ведения личного подсобного хозяйства |
| 7.1. | Дополнительные сведения об использовании земельного участка  | —  |
| 8.   | Кадастровый или иной государственный учетный номер (инвентарный) здания, сооружения, объекта незавершенного строительства, расположенного на земельном участке | 31:11:1205007:1327                       |
| 9.   | Сведения о земельных участках (землях общего пользования, территории общего пользования), посредством которых обеспечивается доступ                            | —  |
| 10.  | Иные сведения  | —  |

**4. Пояснения к сведениям об уточняемом земельном участке с кадастровым номером** 31:11:1205007:35 :

|    |   |
|----|---|
| 1. | — |
|----|---|

**1. Сведения о характерных точках границ уточняемого земельного участка с кадастровым номером** 31:11:1205007:358 :

Система координат МСК-31 Зона № 1

| Обозначение характерных точек границ | Координаты, м  |   |  |              | Метод определения координат | Формулы, примененные для расчета средней квадратической погрешности определения координат характерных точек границ (Mt), с подставленными в такие формулы значениями и итоговые (вычисленные) значения Mt, м | Описание закрепления точки |
|--------------------------------------|--|---|--|--------------|-----------------------------|--|----------------------------|
|                                      | содержатся в Едином государственном реестре недвижимости |   | определены в результате выполнения комплексных кадастровых работ |              |                             |  |                            |
|                                      | X  | Y | X  | Y            |                             |  |                            |
| 1                                    | 2  | 3 | 4  | 5            | 6                           | 7  | 8                          |
| 5633                                 | —  | — | 416 653,51   | 1 268 627,22 | —                           | —  | —                          |
| 5631                                 | —  | — | 416 667,18   | 1 268 606,05 |                             |  |                            |
| 5630                                 | —  | — | 416 698,47   | 1 268 625,29 |                             |  |                            |
| 5636                                 | —  | — | 416 685,05   | 1 268 645,72 |                             |  |                            |
| 5633                                 | —  | — | 416 653,51   | 1 268 627,22 |                             |  |                            |

**2. Сведения о частях границ уточняемого земельного участка с кадастровым номером** 31:11:1205007:358 :

| Обозначение части границ |       | Горизонтальное проложение (S), м | Описание прохождения части границ | Сведения о согласовании местоположения границ (согласовано/спорное) |
|--------------------------|-------|----------------------------------|-----------------------------------|---|
| от т.                    | до т. |                                  |                                   |   |

| 1    | 2    | 3     | 4 | 5           |
|------|------|-------|---|-------------|
| 5633 | 5631 | 25,20 | — | согласовано |
| 5631 | 5630 | 36,73 |   |             |
| 5630 | 5636 | 24,44 |   |             |
| 5636 | 5633 | 36,57 |   |             |

**3. Сведения о характеристиках уточняемого земельного участка с кадастровым номером** 31:11:1205007:358 :

| № п/п | Наименование характеристики земельного участка   | Значение характеристики  |
|-------|--|--|
| 1     | 2  | 3  |
| 1.    | Адрес земельного участка   | —  |
| 1.1.  | Сведения о местоположении земельного участка (при отсутствии адреса) в структурированном в соответствии с федеральной информационной адресной системой виде      |  |
| 1.2.  | Дополнительные сведения о местоположении земельного участка  | Белгородская область, р-н Ракитянский, п. Пролетарский, ул. Садовая, 219 |
| 2.    | Площадь земельного участка ± величина погрешности определения (вычисления) площади ( $P \pm \Delta P$ ), м <sup>2</sup>  | 909 ± 11,00  |
| 3.    | Формула, примененная для вычисления предельной погрешности определения площади земельного участка, с подставленными значениями и итоговые (вычисленные) значения | $3,5 * 0,10 * \sqrt{(909,00)} = 11$                                      |
| 4.    | Площадь земельного участка согласно сведениям Единого государственного реестра недвижимости (Ркад), м <sup>2</sup>   | 909,00   |
| 5.    | Оценка расхождения Р и Ркад ( $P - P_{кад}$ ), м <sup>2</sup>  | 0  |
| 6.    | Предельный минимальный и максимальный размеры земельного участка (Рмин и Рмакс), м <sup>2</sup>  | —<br>—   |
| 7.    | Вид (виды) разрешенного использования  | Для ведения личного подсобного хозяйства                                 |
| 7.1.  | Дополнительные сведения об использовании земельного участка  | —  |
| 8.    | Кадастровый или иной государственный учетный номер (инвентарный) здания, сооружения, объекта незавершенного строительства, расположенного на земельном участке   | 31:11:1205001:485  |
| 9.    | Сведения о земельных участках (землях общего пользования, территории общего пользования), посредством которых обеспечивается доступ                              | —  |
| 10.   | Иные сведения  | —  |

**4. Пояснения к сведениям об уточняемом земельном участке с кадастровым номером** 31:11:1205007:358 :

|    |   |
|----|---|
| 1. | — |
|----|---|

**1. Сведения о характерных точках границ уточняемого земельного участка с кадастровым номером** 31:11:1205007:364 :  
 Система координат МСК-31 Зона № 1

| Обозначение характерных точек границ | Координаты, м  |   |  |              | Метод определения координат | Формулы, примененные для расчета средней квадратической погрешности определения координат характерных точек границ (Mt), с подставленными в такие формулы значениями и итоговые (вычисленные) значения Mt, м | Описание закрепления точки |
|--------------------------------------|--|---|--|--------------|-----------------------------|--|----------------------------|
|                                      | содержатся в Едином государственном реестре недвижимости |   | определены в результате выполнения комплексных кадастровых работ |              |                             |  |                            |
|                                      | X  | Y | X  | Y            |                             |  |                            |
| 1                                    | 2  | 3 | 4  | 5            | 6                           | 7  | 8                          |
| 3686                                 | —  | — | 416 185,46   | 1 270 204,48 | —                           | —  | —                          |
| 3687                                 | —  | — | 416 210,39   | 1 270 201,55 |                             |  |                            |
| 3688                                 | —  | — | 416 212,31   | 1 270 201,32 |                             |  |                            |
| 3689                                 | —  | — | 416 215,04   | 1 270 228,21 |                             |  |                            |
| 3681                                 | —  | — | 416 213,09   | 1 270 228,37 |                             |  |                            |
| 3680                                 | —  | — | 416 188,08   | 1 270 230,51 |                             |  |                            |
| 3686                                 | —  | — | 416 185,46   | 1 270 204,48 |                             |  |                            |

**2. Сведения о частях границ уточняемого земельного участка с кадастровым номером** 31:11:1205007:364 :

| Обозначение части границ |       | Горизонтальное проложение (S), м | Описание прохождения части границ | Сведения о согласовании местоположения границ (согласовано/спорное) |
|--------------------------|-------|----------------------------------|-----------------------------------|---|
| от т.                    | до т. |                                  |                                   |   |
| 1                        | 2     | 3                                | 4                                 | 5   |
| 3686                     | 3687  | 25,10                            | —                                 | согласовано   |
| 3687                     | 3688  | 1,93                             |                                   |   |
| 3688                     | 3689  | 27,03                            |                                   |   |
| 3689                     | 3681  | 1,96                             |                                   |   |
| 3681                     | 3680  | 25,10                            |                                   |   |
| 3680                     | 3686  | 26,16                            |                                   |   |

**3. Сведения о характеристиках уточняемого земельного участка с кадастровым номером** 31:11:1205007:364 :

| № п/п | Наименование характеристики земельного участка | Значение характеристики |
|-------|--|-------------------------|
| 1     | 2  | 3                       |
| 1     | 2  | 3                       |

| 1   | 2  | 3   |
|---|--|---|
| 1.  | Адрес земельного участка   | —   |
| 1.1.  | Сведения о местоположении земельного участка (при отсутствии адреса) в структурированном в соответствии с федеральной информационной адресной системой виде      |   |
| 1.2.  | Дополнительные сведения о местоположении земельного участка  | Местоположение установлено относительно ориентира, расположенного в границах участка. Почтовый адрес ориентира: обл. Белгородская, р-н Ракитянский, п. Пролетарский, ул. Жукова, 2. |
| 2.  | Площадь земельного участка $\pm$ величина погрешности определения (вычисления) площади ( $P \pm \Delta P$ ), м <sup>2</sup>                                      | 719 $\pm$ 9,00  |
| 3.  | Формула, примененная для вычисления предельной погрешности определения площади земельного участка, с подставленными значениями и итоговые (вычисленные) значения | $3,5 * 0,10 * \sqrt{(719,00)} = 9$  |
| 4.  | Площадь земельного участка согласно сведениям Единого государственного реестра недвижимости (Ркад), м <sup>2</sup>   | 719,00  |
| 5.  | Оценка расхождения P и Ркад ( $P - P_{кад}$ ), м <sup>2</sup>  | 0   |
| 6.  | Предельный минимальный и максимальный размеры земельного участка (Рмин и Рмакс), м <sup>2</sup>  | —<br>—  |
| 7.  | Вид (виды) разрешенного использования  | Для ведения личного подсобного хозяйства  |
| 7.1.  | Дополнительные сведения об использовании земельного участка  | —   |
| 8.  | Кадастровый или иной государственный учетный номер (инвентарный) здания, сооружения, объекта незавершенного строительства, расположенного на земельном участке   | 31:11:1205001:1408  |
| 9.  | Сведения о земельных участках (землях общего пользования, территории общего пользования), посредством которых обеспечивается доступ                              | —   |
| 10.   | Иные сведения  | —   |
| <b>4. Пояснения к сведениям об уточняемом земельном участке с кадастровым номером</b> |  | <b>31:11:1205007:364</b> :  |
| 1.  |  | —   |

**1. Сведения о характерных точках границ уточняемого земельного участка с кадастровым номером** 31:11:1205007:376 :  
 Система координат МСК-31 Зона № 1

| Обозначение характерных точек границ | Координаты, м  |   |  |              | Метод определения координат | Формулы, примененные для расчета средней квадратической погрешности определения координат характерных точек границ (Mt), с подставленными в такие формулы значениями и итоговые (вычисленные) значения Mt, м | Описание закрепления точки |
|--------------------------------------|--|---|--|--------------|-----------------------------|--|----------------------------|
|                                      | содержатся в Едином государственном реестре недвижимости |   | определены в результате выполнения комплексных кадастровых работ |              |                             |  |                            |
|                                      | X  | Y | X  | Y            |                             |  |                            |
| 1                                    | 2  | 3 | 4  | 5            | 6                           | 7  | 8                          |
| 3715                                 | —  | — | 416 166,72   | 1 269 905,55 | —                           | —  | —                          |
| 3716                                 | —  | — | 416 200,82   | 1 269 903,57 |                             |  |                            |
| 3717                                 | —  | — | 416 200,90   | 1 269 908,44 |                             |  |                            |
| 3718                                 | —  | — | 416 201,30   | 1 269 919,82 |                             |  |                            |
| 3710                                 | —  | — | 416 201,41   | 1 269 924,88 |                             |  |                            |
| 3714                                 | —  | — | 416 169,39   | 1 269 926,14 |                             |  |                            |
| 3721                                 | —  | — | 416 167,45   | 1 269 926,20 |                             |  |                            |
| 3715                                 | —  | — | 416 166,72   | 1 269 905,55 |                             |  |                            |

**2. Сведения о частях границ уточняемого земельного участка с кадастровым номером** 31:11:1205007:376 :

| Обозначение части границ |       | Горизонтальное проложение (S), м | Описание прохождения части границ | Сведения о согласовании местоположения границ (согласовано/спорное) |
|--------------------------|-------|----------------------------------|-----------------------------------|---|
| от т.                    | до т. |                                  |                                   |   |
| 1                        | 2     | 3                                | 4                                 | 5   |
| 3715                     | 3716  | 34,16                            | —                                 | согласовано   |
| 3716                     | 3717  | 4,87                             |                                   |   |
| 3717                     | 3718  | 11,39                            |                                   |   |
| 3718                     | 3710  | 5,06                             |                                   |   |
| 3710                     | 3714  | 32,04                            |                                   |   |
| 3714                     | 3721  | 1,94                             |                                   |   |
| 3721                     | 3715  | 20,66                            |                                   |   |

**3. Сведения о характеристиках уточняемого земельного участка с кадастровым номером** 31:11:1205007:376 :

| № п/п | Наименование характеристики земельного участка | Значение характеристики |
|-------|--|-------------------------|
| 1     | 2  | 3                       |
|       |  |                         |

| 1   | 2  | 3  |
|---|--|--|
| 1.  | Адрес земельного участка   | —  |
| 1.1.  | Сведения о местоположении земельного участка (при отсутствии адреса) в структурированном в соответствии с федеральной информационной адресной системой виде      |  |
| 1.2.  | Дополнительные сведения о местоположении земельного участка  | Местоположение установлено относительно ориентира, расположенного в границах участка. Почтовый адрес ориентира: обл. Белгородская, р-н Ракитянский, п. Пролетарский, ул. Жукова, 14. |
| 2.  | Площадь земельного участка $\pm$ величина погрешности определения (вычисления) площади ( $P \pm \Delta P$ ), м <sup>2</sup>                                      | 715 $\pm$ 9,00   |
| 3.  | Формула, примененная для вычисления предельной погрешности определения площади земельного участка, с подставленными значениями и итоговые (вычисленные) значения | $3,5 * 0,10 * \sqrt{(715,00)} = 9$   |
| 4.  | Площадь земельного участка согласно сведениям Единого государственного реестра недвижимости (Ркад), м <sup>2</sup>   | 715,00   |
| 5.  | Оценка расхождения P и Ркад ( $P - P_{кад}$ ), м <sup>2</sup>  | 0  |
| 6.  | Предельный минимальный и максимальный размеры земельного участка (Рмин и Рмакс), м <sup>2</sup>  | —<br>—   |
| 7.  | Вид (виды) разрешенного использования  | Для ведения личного подсобного хозяйства   |
| 7.1.  | Дополнительные сведения об использовании земельного участка  | —  |
| 8.  | Кадастровый или иной государственный учетный номер (инвентарный) здания, сооружения, объекта незавершенного строительства, расположенного на земельном участке   | 31:11:1205001:1969   |
| 9.  | Сведения о земельных участках (землях общего пользования, территории общего пользования), посредством которых обеспечивается доступ                              | —  |
| 10.   | Иные сведения  | —  |
| <b>4. Пояснения к сведениям об уточняемом земельном участке с кадастровым номером</b> |  | <b>31:11:1205007:376</b> :   |
| 1.  |  | —  |



**1. Сведения о характерных точках границ уточняемого земельного участка с кадастровым номером** 31:11:1205007:377 :  
 Система координат МСК-31 Зона № 1

| Обозначение характерных точек границ | Координаты, м  |   |  |              | Метод определения координат | Формулы, примененные для расчета средней квадратической погрешности определения координат характерных точек границ (Mt), с подставленными в такие формулы значениями и итоговые (вычисленные) значения Mt, м | Описание закрепления точки |
|--------------------------------------|--|---|--|--------------|-----------------------------|--|----------------------------|
|                                      | содержатся в Едином государственном реестре недвижимости |   | определены в результате выполнения комплексных кадастровых работ |              |                             |  |                            |
|                                      | X  | Y | X  | Y            |                             |  |                            |
| 1                                    | 2  | 3 | 4  | 5            | 6                           | 7  | 8                          |
| 3722                                 | —  | — | 416 166,19   | 1 269 885,99 | —                           | —  | —                          |
| 3723                                 | —  | — | 416 200,23   | 1 269 884,39 |                             |  |                            |
| 3716                                 | —  | — | 416 200,82   | 1 269 903,57 |                             |  |                            |
| 3715                                 | —  | — | 416 166,72   | 1 269 905,55 |                             |  |                            |
| 3722                                 | —  | — | 416 166,19   | 1 269 885,99 |                             |  |                            |

**2. Сведения о частях границ уточняемого земельного участка с кадастровым номером** 31:11:1205007:377 :

| Обозначение части границ |       | Горизонтальное проложение (S), м | Описание прохождения части границ | Сведения о согласовании местоположения границ (согласовано/спорное) |
|--------------------------|-------|----------------------------------|-----------------------------------|---|
| от т.                    | до т. |                                  |                                   |   |
| 1                        | 2     | 3                                | 4                                 | 5   |
| 3722                     | 3723  | 34,08                            | —                                 | согласовано   |
| 3723                     | 3716  | 19,19                            |                                   |   |
| 3716                     | 3715  | 34,16                            |                                   |   |
| 3715                     | 3722  | 19,57                            |                                   |   |

**3. Сведения о характеристиках уточняемого земельного участка с кадастровым номером** 31:11:1205007:377 :

| № п/п | Наименование характеристики земельного участка  | Значение характеристики  |
|-------|---|--|
| 1     | 2   | 3  |
| 1.    | Адрес земельного участка  | —  |
| 1.1.  | Сведения о местоположении земельного участка (при отсутствии адреса) в структурированном в соответствии с федеральной информационной адресной системой виде |  |
| 1.2.  | Дополнительные сведения о местоположении земельного участка   | Местоположение установлено относительно ориентира, расположенного в границах участка. Почтовый адрес ориентира: обл. Белгородская, р-н Ракитянский, п. Пролетарский, ул. Жукова, 15. |

| 1    | 2  | 3  |
|------|--|--|
| 2.   | Площадь земельного участка ± величина погрешности определения (вычисления) площади ( $P \pm \Delta P$ ), м <sup>2</sup>  | 661 ± 9,00                               |
| 3.   | Формула, примененная для вычисления предельной погрешности определения площади земельного участка, с подставленными значениями и итоговые (вычисленные) значения | $3,5*0,10*\sqrt{(661,00)} = 9$           |
| 4.   | Площадь земельного участка согласно сведениям Единого государственного реестра недвижимости (Ркад), м <sup>2</sup>   | 661,00                                   |
| 5.   | Оценка расхождения P и Ркад ( $P - P_{кад}$ ), м <sup>2</sup>  | 0  |
| 6.   | Предельный минимальный и максимальный размеры земельного участка (Рмин и Рмакс), м <sup>2</sup>  | —<br>—                                   |
| 7.   | Вид (виды) разрешенного использования  | Для ведения личного подсобного хозяйства |
| 7.1. | Дополнительные сведения об использовании земельного участка  | —  |
| 8.   | Кадастровый или иной государственный учетный номер (инвентарный) здания, сооружения, объекта незавершенного строительства, расположенного на земельном участке   | 31:11:1205001:840                        |
| 9.   | Сведения о земельных участках (землях общего пользования, территории общего пользования), посредством которых обеспечивается доступ                              | —  |
| 10.  | Иные сведения  | —  |

**4. Пояснения к сведениям об уточняемом земельном участке с кадастровым номером 31:11:1205007:377 :**

|    |   |
|----|---|
| 1. | — |
|----|---|

**1. Сведения о характерных точках границ уточняемого земельного участка с кадастровым номером 31:11:1205007:385 :**

Система координат МСК-31 Зона № 1

| Обозначение характерных точек границ | Координаты, м  |   |  |              | Метод определения координат | Формулы, примененные для расчета средней квадратической погрешности определения координат характерных точек границ (Mt), с подставленными в такие формулы значениями и итоговые (вычисленные) значения Mt, м | Описание закрепления точки |
|--------------------------------------|--|---|--|--------------|-----------------------------|--|----------------------------|
|                                      | содержатся в Едином государственном реестре недвижимости |   | определены в результате выполнения комплексных кадастровых работ |              |                             |  |                            |
|                                      | X  | Y | X  | Y            |                             |  |                            |
| 1                                    | 2  | 3 | 4  | 5            | 6                           | 7  | 8                          |
| 3753                                 | —  | — | 416 194,01   | 1 269 704,53 | —                           | —  | —                          |

| 1    | 2 | 3 | 4          | 5            | 6 | 7 | 8 |
|------|---|---|------------|--------------|---|---|---|
| 3763 | — | — | 416 171,38 | 1 269 707,07 | — | — | — |
| 3762 | — | — | 416 162,22 | 1 269 708,11 |   |   |   |
| 3761 | — | — | 416 159,23 | 1 269 708,32 |   |   |   |
| 3771 | — | — | 416 158,04 | 1 269 687,66 |   |   |   |
| 3775 | — | — | 416 174,83 | 1 269 686,21 |   |   |   |
| 3774 | — | — | 416 191,18 | 1 269 684,69 |   |   |   |
| 3783 | — | — | 416 191,80 | 1 269 684,64 |   |   |   |
| 3784 | — | — | 416 193,81 | 1 269 702,70 |   |   |   |
| 3753 | — | — | 416 194,01 | 1 269 704,53 |   |   |   |

**2. Сведения о частях границ уточняемого земельного участка с кадастровым номером 31:11:1205007:385 :**

| Обозначение части границ |         | Горизонтальное проложение (S), м | Описание прохождения части границ | Сведения о согласовании местоположения границ (согласовано/спорное) |
|--------------------------|---------|----------------------------------|-----------------------------------|---|
| от т. 1                  | до т. 2 |                                  |                                   |   |
| 1                        | 2       | 3                                | 4                                 | 5   |
| 3753                     | 3763    | 22,77                            | —                                 | согласовано   |
| 3763                     | 3762    | 9,22                             |                                   |   |
| 3762                     | 3761    | 3,00                             |                                   |   |
| 3761                     | 3771    | 20,69                            |                                   |   |
| 3771                     | 3775    | 16,85                            |                                   |   |
| 3775                     | 3774    | 16,42                            |                                   |   |
| 3774                     | 3783    | 0,62                             |                                   |   |
| 3783                     | 3784    | 18,17                            |                                   |   |
| 3784                     | 3753    | 1,84                             |                                   |   |

**3. Сведения о характеристиках уточняемого земельного участка с кадастровым номером 31:11:1205007:385 :**

| № п/п | Наименование характеристики земельного участка  | Значение характеристики  |
|-------|---|--|
| 1     | 2   | 3  |
| 1.    | Адрес земельного участка  | —  |
| 1.1.  | Сведения о местоположении земельного участка (при отсутствии адреса) в структурированном в соответствии с федеральной информационной адресной системой виде |  |
| 1.2.  | Дополнительные сведения о местоположении земельного участка   | Местоположение установлено относительно ориентира, расположенного в границах участка. Почтовый адрес ориентира: обл. Белгородская, р-н Ракитянский, п. Пролетарский, ул. Жукова, 23. |
| 2.    | Площадь земельного участка ± величина погрешности определения (вычисления) площади ( $P \pm \Delta P$ ), м <sup>2</sup>                                     | 702 ± 9,00   |

| 1    | 2  | 3  |
|------|--|--|
| 3.   | Формула, примененная для вычисления предельной погрешности определения площади земельного участка, с подставленными значениями и итоговые (вычисленные) значения | $3,5*0,10*\sqrt{(702,00)} = 9$           |
| 4.   | Площадь земельного участка согласно сведениям Единого государственного реестра недвижимости (Ркад), м <sup>2</sup>   | 702,00                                   |
| 5.   | Оценка расхождения Р и Ркад (Р - Ркад), м <sup>2</sup>   | 0  |
| 6.   | Предельный минимальный и максимальный размеры земельного участка (Рмин и Рмакс), м <sup>2</sup>  | —<br>—                                   |
| 7.   | Вид (виды) разрешенного использования  | Для ведения личного подсобного хозяйства |
| 7.1. | Дополнительные сведения об использовании земельного участка  | —  |
| 8.   | Кадастровый или иной государственный учетный номер (инвентарный) здания, сооружения, объекта незавершенного строительства, расположенного на земельном участке   | 31:11:1205001:684                        |
| 9.   | Сведения о земельных участках (землях общего пользования, территории общего пользования), посредством которых обеспечивается доступ                              | —  |
| 10.  | Иные сведения  | —  |

**4. Пояснения к сведениям об уточняемом земельном участке с кадастровым номером** 31:11:1205007:385 :

|    |   |
|----|---|
| 1. | — |
|----|---|

**1. Сведения о характерных точках границ уточняемого земельного участка с кадастровым номером** 31:11:1205007:317 :  
Система координат МСК-31 Зона № 1

| Обозначение характерных точек границ | Координаты, м  |   |  |              | Метод определения координат | Формулы, примененные для расчета средней квадратической погрешности определения координат характерных точек границ (Mt), с подставленными в такие формулы значениями и итоговые (вычисленные) значения Mt, м | Описание закрепления точки |
|--------------------------------------|--|---|--|--------------|-----------------------------|--|----------------------------|
|                                      | содержатся в Едином государственном реестре недвижимости |   | определены в результате выполнения комплексных кадастровых работ |              |                             |  |                            |
|                                      | X  | Y | X  | Y            |                             |  |                            |
| 1                                    | 2  | 3 | 4  | 5            | 6                           | 7  | 8                          |
| 5163                                 | —  | — | 416 054,57   | 1 269 379,79 | —                           | —  | —                          |
| 5226                                 | —  | — | 416 055,14   | 1 269 397,92 |                             |  |                            |
| 5227                                 | —  | — | 415 997,96   | 1 269 417,70 |                             |  |                            |

| 1    | 2 | 3 | 4          | 5            | 6 | 7 | 8 |
|------|---|---|------------|--------------|---|---|---|
| 5165 | — | — | 415 993,57 | 1 269 402,18 | — | — | — |
| 5164 | — | — | 416 031,79 | 1 269 387,71 |   |   |   |
| 5163 | — | — | 416 054,57 | 1 269 379,79 |   |   |   |

**2. Сведения о частях границ уточняемого земельного участка с кадастровым номером** 31:11:1205007:317 :

| Обозначение части границ |       | Горизонтальное проложение (S), м | Описание прохождения части границ | Сведения о согласовании местоположения границ (согласовано/спорное) |
|--------------------------|-------|----------------------------------|-----------------------------------|---|
| от т.                    | до т. |                                  |                                   |   |
| 1                        | 2     | 3                                | 4                                 | 5   |
| 5163                     | 5226  | 18,14                            | —                                 | согласовано   |
| 5226                     | 5227  | 60,50                            |                                   |   |
| 5227                     | 5165  | 16,13                            |                                   |   |
| 5165                     | 5164  | 40,87                            |                                   |   |
| 5164                     | 5163  | 24,12                            |                                   |   |

**3. Сведения о характеристиках уточняемого земельного участка с кадастровым номером** 31:11:1205007:317 :

| № п/п | Наименование характеристики земельного участка   | Значение характеристики  |
|-------|--|--|
| 1     | 2  | 3  |
| 1.    | Адрес земельного участка   | —  |
| 1.1.  | Сведения о местоположении земельного участка (при отсутствии адреса) в структурированном в соответствии с федеральной информационной адресной системой виде      |  |
| 1.2.  | Дополнительные сведения о местоположении земельного участка  | Местоположение установлено относительно ориентира, расположенного в границах участка. Почтовый адрес ориентира: обл. Белгородская, р-н Ракитянский, п. Пролетарский, ул. Садовая, 124. |
| 2.    | Площадь земельного участка ± величина погрешности определения (вычисления) площади ( $P \pm \Delta P$ ), м <sup>2</sup>  | 1 060 ± 11,00  |
| 3.    | Формула, примененная для вычисления предельной погрешности определения площади земельного участка, с подставленными значениями и итоговые (вычисленные) значения | $3,5 * 0,10 * \sqrt{(1\ 060,00)} = 11$   |
| 4.    | Площадь земельного участка согласно сведениям Единого государственного реестра недвижимости (Ркад), м <sup>2</sup>   | 1 060,00   |
| 5.    | Оценка расхождения Р и Ркад ( $P - P_{кад}$ ), м <sup>2</sup>  | 0  |
| 6.    | Предельный минимальный и максимальный размеры земельного участка (Рмин и Рмакс), м <sup>2</sup>  | —<br>—   |
| 7.    | Вид (виды) разрешенного использования  | Для ведения личного подсобного хозяйства   |

| 1    | 2  | 3                 |
|------|--|-------------------|
| 7.1. | Дополнительные сведения об использовании земельного участка  | —                 |
| 8.   | Кадастровый или иной государственный учетный номер (инвентарный) здания, сооружения, объекта незавершенного строительства, расположенного на земельном участке | 31:11:1205001:479 |
| 9.   | Сведения о земельных участках (землях общего пользования, территории общего пользования), посредством которых обеспечивается доступ                            | —                 |
| 10.  | Иные сведения  | —                 |

**4. Пояснения к сведениям об уточняемом земельном участке с кадастровым номером** 31:11:1205007:317 :

|    |   |
|----|---|
| 1. | — |
|----|---|

**1. Сведения о характерных точках границ уточняемого земельного участка с кадастровым номером** 31:11:1205007:322 :

Система координат МСК-31 Зона № 1

| Обозначение характерных точек границ | Координаты, м  |   |  |              | Метод определения координат | Формулы, примененные для расчета средней квадратической погрешности определения координат характерных точек границ (Mt), с подставленными в такие формулы значениями и итоговые (вычисленные) значения Mt, м | Описание закрепления точки |
|--------------------------------------|--|---|--|--------------|-----------------------------|--|----------------------------|
|                                      | содержатся в Едином государственном реестре недвижимости |   | определены в результате выполнения комплексных кадастровых работ |              |                             |  |                            |
|                                      | X  | Y | X  | Y            |                             |  |                            |
| 1                                    | 2  | 3 | 4  | 5            | 6                           | 7  | 8                          |
| 5441                                 | —  | — | 416 136,63   | 1 269 311,04 | —                           | —  | —                          |
| 5442                                 | —  | — | 416 131,23   | 1 269 316,88 |                             |  |                            |
| 5443                                 | —  | — | 416 123,79   | 1 269 325,08 |                             |  |                            |
| 5444                                 | —  | — | 416 091,12   | 1 269 298,34 |                             |  |                            |
| 5445                                 | —  | — | 416 084,08   | 1 269 292,85 |                             |  |                            |
| 5446                                 | —  | — | 416 073,79   | 1 269 284,84 |                             |  |                            |
| 5447                                 | —  | — | 416 067,60   | 1 269 279,73 |                             |  |                            |
| 5448                                 | —  | — | 416 064,91   | 1 269 277,63 |                             |  |                            |
| 5437                                 | —  | — | 416 078,61   | 1 269 261,44 |                             |  |                            |
| 5440                                 | —  | — | 416 135,37   | 1 269 309,96 |                             |  |                            |
| 5441                                 | —  | — | 416 136,63   | 1 269 311,04 |                             |  |                            |

**2. Сведения о частях границ уточняемого земельного участка с кадастровым номером 31:11:1205007:322 :**

| Обозначение части границ |       | Горизонтальное проложение (S), м | Описание прохождения части границ | Сведения о согласовании местоположения границ (согласовано/спорное) |
|--------------------------|-------|----------------------------------|-----------------------------------|---|
| от т.                    | до т. |                                  |                                   |   |
| 1                        | 2     | 3                                | 4                                 | 5   |
| 5441                     | 5442  | 7,95                             | —                                 | согласовано   |
| 5442                     | 5443  | 11,07                            |                                   |   |
| 5443                     | 5444  | 42,22                            |                                   |   |
| 5444                     | 5445  | 8,93                             |                                   |   |
| 5445                     | 5446  | 13,04                            |                                   |   |
| 5446                     | 5447  | 8,03                             |                                   |   |
| 5447                     | 5448  | 3,41                             |                                   |   |
| 5448                     | 5437  | 21,21                            |                                   |   |
| 5437                     | 5440  | 74,67                            |                                   |   |
| 5440                     | 5441  | 1,66                             |                                   |   |

**3. Сведения о характеристиках уточняемого земельного участка с кадастровым номером 31:11:1205007:322 :**

| № п/п | Наименование характеристики земельного участка   | Значение характеристики  |
|-------|--|--|
| 1     | 2  | 3  |
| 1.    | Адрес земельного участка   | —  |
| 1.1.  | Сведения о местоположении земельного участка (при отсутствии адреса) в структурированном в соответствии с федеральной информационной адресной системой виде      |  |
| 1.2.  | Дополнительные сведения о местоположении земельного участка  | Местоположение установлено относительно ориентира, расположенного в границах участка. Почтовый адрес ориентира: обл. Белгородская, р-н Ракитянский, п. Пролетарский, ул. Садовая, 133. |
| 2.    | Площадь земельного участка ± величина погрешности определения (вычисления) площади ( $P \pm \Delta P$ ), м <sup>2</sup>  | 1 517 ± 14,00  |
| 3.    | Формула, примененная для вычисления предельной погрешности определения площади земельного участка, с подставленными значениями и итоговые (вычисленные) значения | $3,5 * 0,10 * \sqrt{(1\ 517,00)} = 14$   |
| 4.    | Площадь земельного участка согласно сведениям Единого государственного реестра недвижимости (Ркад), м <sup>2</sup>   | 1 517,00   |
| 5.    | Оценка расхождения P и Ркад ( $P - P_{кад}$ ), м <sup>2</sup>  | 0  |
| 6.    | Предельный минимальный и максимальный размеры земельного участка (P <sub>мин</sub> и P <sub>макс</sub> ), м <sup>2</sup>   | —<br>—   |

| 1    | 2  | 3  |
|------|--|--|
| 7.   | Вид (виды) разрешенного использования  | Для ведения личного подсобного хозяйства |
| 7.1. | Дополнительные сведения об использовании земельного участка  | —  |
| 8.   | Кадастровый или иной государственный учетный номер (инвентарный) здания, сооружения, объекта незавершенного строительства, расположенного на земельном участке | 31:11:1205001:1851                       |
| 9.   | Сведения о земельных участках (землях общего пользования, территории общего пользования), посредством которых обеспечивается доступ                            | —  |
| 10.  | Иные сведения  | —  |

**4. Пояснения к сведениям об уточняемом земельном участке с кадастровым номером** 31:11:1205007:322 :

|    |   |
|----|---|
| 1. | — |
|----|---|

**1. Сведения о характерных точках границ уточняемого земельного участка с кадастровым номером** 31:11:1205007:329 :

Система координат МСК-31 Зона № 1

| Обозначение характерных точек границ | Координаты, м  |   |  |              | Метод определения координат | Формулы, примененные для расчета средней квадратической погрешности определения координат характерных точек границ (Mt), с подставленными в такие формулы значениями и итоговые (вычисленные) значения Mt, м | Описание закрепления точки |
|--------------------------------------|--|---|--|--------------|-----------------------------|--|----------------------------|
|                                      | содержатся в Едином государственном реестре недвижимости |   | определены в результате выполнения комплексных кадастровых работ |              |                             |  |                            |
|                                      | X  | Y | X  | Y            |                             |  |                            |
| 1                                    | 2  | 3 | 4  | 5            | 6                           | 7  | 8                          |
| 5496                                 | —  | — | 416 255,60   | 1 269 161,50 | —                           | —  | —                          |
| 5500                                 | —  | — | 416 244,24   | 1 269 174,09 |                             |  |                            |
| 5501                                 | —  | — | 416 222,65   | 1 269 157,78 |                             |  |                            |
| 5502                                 | —  | — | 416 198,73   | 1 269 138,71 |                             |  |                            |
| 5497                                 | —  | — | 416 210,44   | 1 269 126,19 |                             |  |                            |
| 5496                                 | —  | — | 416 255,60   | 1 269 161,50 |                             |  |                            |

**2. Сведения о частях границ уточняемого земельного участка с кадастровым номером** 31:11:1205007:329 :

| Обозначение части границ |       | Горизонтальное проложение (S), м | Описание прохождения части границ | Сведения о согласовании местоположения границ (согласовано/спорное) |
|--------------------------|-------|----------------------------------|-----------------------------------|---|
| от т.                    | до т. |                                  |                                   |   |
| 1                        | 2     | 3                                | 4                                 | 5   |
| 5496                     | 5500  | 16,96                            | —                                 | согласовано   |



| 1    | 2    | 3     | 4 | 5           |
|------|------|-------|---|-------------|
| 5500 | 5501 | 27,06 | — | согласовано |
| 5501 | 5502 | 30,59 |   |             |
| 5502 | 5497 | 17,14 |   |             |
| 5497 | 5496 | 57,33 |   |             |

**3. Сведения о характеристиках уточняемого земельного участка с кадастровым номером** 31:11:1205007:329 :

| № п/п | Наименование характеристики земельного участка   | Значение характеристики  |
|-------|--|--|
| 1     | 2  | 3  |
| 1.    | Адрес земельного участка   | —  |
| 1.1.  | Сведения о местоположении земельного участка (при отсутствии адреса) в структурированном в соответствии с федеральной информационной адресной системой виде      |  |
| 1.2.  | Дополнительные сведения о местоположении земельного участка  | Белгородская область, р-н Ракитянский, п. Пролетарский, ул. Садовая, 151 |
| 2.    | Площадь земельного участка ± величина погрешности определения (вычисления) площади ( $P \pm \Delta P$ ), м <sup>2</sup>  | 988 ± 11,00  |
| 3.    | Формула, примененная для вычисления предельной погрешности определения площади земельного участка, с подставленными значениями и итоговые (вычисленные) значения | $3,5 * 0,10 * \sqrt{(988,00)} = 11$                                      |
| 4.    | Площадь земельного участка согласно сведениям Единого государственного реестра недвижимости (Ркад), м <sup>2</sup>   | 1 058,00   |
| 5.    | Оценка расхождения Р и Ркад ( $P - P_{кад}$ ), м <sup>2</sup>  | 70   |
| 6.    | Предельный минимальный и максимальный размеры земельного участка (Рмин и Рмакс), м <sup>2</sup>  | —<br>—   |
| 7.    | Вид (виды) разрешенного использования  | Для ведения личного подсобного хозяйства                                 |
| 7.1.  | Дополнительные сведения об использовании земельного участка  | —  |
| 8.    | Кадастровый или иной государственный учетный номер (инвентарный) здания, сооружения, объекта незавершенного строительства, расположенного на земельном участке   | 31:11:1205001:778  |
| 9.    | Сведения о земельных участках (землях общего пользования, территории общего пользования), посредством которых обеспечивается доступ                              | —  |
| 10.   | Иные сведения  | —  |

**4. Пояснения к сведениям об уточняемом земельном участке с кадастровым номером** 31:11:1205007:329 :

|    |   |
|----|---|
| 1. | — |
|----|---|

**1. Сведения о характерных точках границ уточняемого земельного участка с кадастровым номером** 31:11:1205007:331 :  
 Система координат МСК-31 Зона № 1

| Обозначение характерных точек границ | Координаты, м  |   |  |              | Метод определения координат | Формулы, примененные для расчета средней квадратической погрешности определения координат характерных точек границ (Mt), с подставленными в такие формулы значениями и итоговые (вычисленные) значения Mt, м | Описание закрепления точки |
|--------------------------------------|--|---|--|--------------|-----------------------------|--|----------------------------|
|                                      | содержатся в Едином государственном реестре недвижимости |   | определены в результате выполнения комплексных кадастровых работ |              |                             |  |                            |
|                                      | X  | Y | X  | Y            |                             |  |                            |
| 1                                    | 2  | 3 | 4  | 5            | 6                           | 7  | 8                          |
| 5490                                 | —  | — | 416 279,76   | 1 269 134,76 | —                           | —  | —                          |
| 5491                                 | —  | — | 416 267,02   | 1 269 148,81 |                             |  |                            |
| 5492                                 | —  | — | 416 223,50   | 1 269 112,27 |                             |  |                            |
| 5487                                 | —  | — | 416 235,52   | 1 269 099,36 |                             |  |                            |
| 5486                                 | —  | — | 416 274,45   | 1 269 130,53 |                             |  |                            |
| 5490                                 | —  | — | 416 279,76   | 1 269 134,76 |                             |  |                            |

**2. Сведения о частях границ уточняемого земельного участка с кадастровым номером** 31:11:1205007:331 :

| Обозначение части границ |       | Горизонтальное проложение (S), м | Описание прохождения части границ | Сведения о согласовании местоположения границ (согласовано/спорное) |
|--------------------------|-------|----------------------------------|-----------------------------------|---|
| от т.                    | до т. |                                  |                                   |   |
| 1                        | 2     | 3                                | 4                                 | 5   |
| 5490                     | 5491  | 18,97                            | —                                 | согласовано   |
| 5491                     | 5492  | 56,83                            |                                   |   |
| 5492                     | 5487  | 17,64                            |                                   |   |
| 5487                     | 5486  | 49,87                            |                                   |   |
| 5486                     | 5490  | 6,79                             |                                   |   |

**3. Сведения о характеристиках уточняемого земельного участка с кадастровым номером** 31:11:1205007:331 :

| № п/п | Наименование характеристики земельного участка | Значение характеристики |
|-------|--|-------------------------|
| 1     | 2  | 3                       |
| 1     | 2  | 3                       |

| 1   | 2  | 3  |
|---|--|--|
| 1.  | Адрес земельного участка   | —  |
| 1.1.  | Сведения о местоположении земельного участка (при отсутствии адреса) в структурированном в соответствии с федеральной информационной адресной системой виде      |  |
| 1.2.  | Дополнительные сведения о местоположении земельного участка  | Белгородская область, р-н Ракитянский, п. Пролетарский, ул. Садовая, 155 |
| 2.  | Площадь земельного участка ± величина погрешности определения (вычисления) площади ( $P \pm \Delta P$ ), м <sup>2</sup>  | 1 036 ± 11,00  |
| 3.  | Формула, примененная для вычисления предельной погрешности определения площади земельного участка, с подставленными значениями и итоговые (вычисленные) значения | $3,5 * 0,10 * \sqrt{(1\ 036,00)} = 11$                                   |
| 4.  | Площадь земельного участка согласно сведениям Единого государственного реестра недвижимости (Ркад), м <sup>2</sup>   | 1 036,00   |
| 5.  | Оценка расхождения P и Ркад ( $P - P_{кад}$ ), м <sup>2</sup>  | 0  |
| 6.  | Предельный минимальный и максимальный размеры земельного участка (Рмин и Рмакс), м <sup>2</sup>  | —<br>—   |
| 7.  | Вид (виды) разрешенного использования  | Для ведения личного подсобного хозяйства                                 |
| 7.1.  | Дополнительные сведения об использовании земельного участка  | —  |
| 8.  | Кадастровый или иной государственный учетный номер (инвентарный) здания, сооружения, объекта незавершенного строительства, расположенного на земельном участке   | 31:11:1205001:779  |
| 9.  | Сведения о земельных участках (землях общего пользования, территории общего пользования), посредством которых обеспечивается доступ                              | —  |
| 10.   | Иные сведения  | —  |
| <b>4. Пояснения к сведениям об уточняемом земельном участке с кадастровым номером</b> |  | <b>31:11:1205007:331</b> :   |
| 1.  |  | —  |

**1. Сведения о характерных точках границ уточняемого земельного участка с кадастровым номером** 31:11:1205007:335 :  
 Система координат МСК-31 Зона № 1

| Обозначение характерных точек границ | Координаты, м  |   |  |              | Метод определения координат | Формулы, примененные для расчета средней квадратической погрешности определения координат характерных точек границ (Mt), с подставленными в такие формулы значениями и итоговые (вычисленные) значения Mt, м | Описание закрепления точки |
|--------------------------------------|--|---|--|--------------|-----------------------------|--|----------------------------|
|                                      | содержатся в Едином государственном реестре недвижимости |   | определены в результате выполнения комплексных кадастровых работ |              |                             |  |                            |
|                                      | X  | Y | X  | Y            |                             |  |                            |
| 1                                    | 2  | 3 | 4  | 5            | 6                           | 7  | 8                          |
| 5514                                 | —  | — | 416 310,70   | 1 269 090,57 | —                           | —  | —                          |
| 5515                                 | —  | — | 416 301,33   | 1 269 083,53 |                             |  |                            |
| 5516                                 | —  | — | 416 296,78   | 1 269 079,82 |                             |  |                            |
| 5517                                 | —  | — | 416 296,39   | 1 269 080,25 |                             |  |                            |
| 5518                                 | —  | — | 416 295,25   | 1 269 079,27 |                             |  |                            |
| 5519                                 | —  | — | 416 291,00   | 1 269 075,76 |                             |  |                            |
| 5520                                 | —  | — | 416 291,09   | 1 269 075,61 |                             |  |                            |
| 5521                                 | —  | — | 416 282,99   | 1 269 069,14 |                             |  |                            |
| 5522                                 | —  | — | 416 279,52   | 1 269 066,29 |                             |  |                            |
| 5523                                 | —  | — | 416 272,62   | 1 269 060,58 |                             |  |                            |
| 5524                                 | —  | — | 416 272,00   | 1 269 060,07 |                             |  |                            |
| 5511                                 | —  | — | 416 282,73   | 1 269 048,80 |                             |  |                            |
| 5510                                 | —  | — | 416 321,48   | 1 269 078,27 |                             |  |                            |
| 5514                                 | —  | — | 416 310,70   | 1 269 090,57 |                             |  |                            |

**2. Сведения о частях границ уточняемого земельного участка с кадастровым номером** 31:11:1205007:335 :

| Обозначение части границ |       | Горизонтальное проложение (S), м | Описание прохождения части границ | Сведения о согласовании местоположения границ (согласовано/спорное) |
|--------------------------|-------|----------------------------------|-----------------------------------|---|
| от т.                    | до т. |                                  |                                   |   |
| 1                        | 2     | 3                                | 4                                 | 5   |
| 5514                     | 5515  | 11,72                            | —                                 | согласовано   |
| 5515                     | 5516  | 5,87                             |                                   |   |
| 5516                     | 5517  | 0,58                             |                                   |   |
| 5517                     | 5518  | 1,50                             |                                   |   |
| 5518                     | 5519  | 5,51                             |                                   |   |

| 1    | 2    | 3     | 4 | 5           |
|------|------|-------|---|-------------|
| 5519 | 5520 | 0,17  | — | согласовано |
| 5520 | 5521 | 10,37 |   |             |
| 5521 | 5522 | 4,49  |   |             |
| 5522 | 5523 | 8,96  |   |             |
| 5523 | 5524 | 0,80  |   |             |
| 5524 | 5511 | 15,56 |   |             |
| 5511 | 5510 | 48,68 |   |             |
| 5510 | 5514 | 16,36 |   |             |

**3. Сведения о характеристиках уточняемого земельного участка с кадастровым номером** 31:11:1205007:335 :

| № п/п | Наименование характеристики земельного участка   | Значение характеристики   |
|-------|--|---|
| 1     | 2  | 3   |
| 1.    | Адрес земельного участка   | —   |
| 1.1.  | Сведения о местоположении земельного участка (при отсутствии адреса) в структурированном в соответствии с федеральной информационной адресной системой виде      |   |
| 1.2.  | Дополнительные сведения о местоположении земельного участка  | обл. Белгородская, р-н Ракитянский, п. Пролетарский, ул. Садовая, 163 |
| 2.    | Площадь земельного участка ± величина погрешности определения (вычисления) площади ( $P \pm \Delta P$ ), м <sup>2</sup>  | 792 ± 10,00   |
| 3.    | Формула, примененная для вычисления предельной погрешности определения площади земельного участка, с подставленными значениями и итоговые (вычисленные) значения | $3,5 * 0,10 * \sqrt{(792,00)} = 10$                                   |
| 4.    | Площадь земельного участка согласно сведениям Единого государственного реестра недвижимости (Ркад), м <sup>2</sup>   | 792,00  |
| 5.    | Оценка расхождения Р и Ркад ( $P - P_{кад}$ ), м <sup>2</sup>  | 0   |
| 6.    | Предельный минимальный и максимальный размеры земельного участка ( $P_{мин}$ и $P_{макс}$ ), м <sup>2</sup>  | —<br>—  |
| 7.    | Вид (виды) разрешенного использования  | Для ведения личного подсобного хозяйства                              |
| 7.1.  | Дополнительные сведения об использовании земельного участка  | —   |
| 8.    | Кадастровый или иной государственный учетный номер (инвентарный) здания, сооружения, объекта незавершенного строительства, расположенного на земельном участке   | 31:11:1205001:1342  |

|     |   |   |
|-----|---|---|
| 1   | 2   | 3 |
| 9.  | Сведения о земельных участках (землях общего пользования, территории общего пользования), посредством которых обеспечивается доступ | — |
| 10. | Иные сведения   | — |

**4. Пояснения к сведениям об уточняемом земельном участке с кадастровым номером 31:11:1205007:335 :**

|    |   |
|----|---|
| 1. | — |
|----|---|

**1. Сведения о характерных точках границ уточняемого земельного участка с кадастровым номером 31:11:1205007:342 : Система координат МСК-31 Зона № 1**

| Обозначение характерных точек границ | Координаты, м  |   |  |              | Метод определения координат | Формулы, примененные для расчета средней квадратической погрешности определения координат характерных точек границ (Mt), с подставленными в такие формулы значениями и итоговые (вычисленные) значения Mt, м | Описание закрепления точки |
|--------------------------------------|--|---|--|--------------|-----------------------------|--|----------------------------|
|                                      | содержатся в Едином государственном реестре недвижимости |   | определены в результате выполнения комплексных кадастровых работ |              |                             |  |                            |
|                                      | X  | Y | X  | Y            |                             |  |                            |
| 1                                    | 2  | 3 | 4  | 5            | 6                           | 7  | 8                          |
| 5544                                 | —  | — | 416 401,61   | 1 269 003,46 | —                           | —  | —                          |
| 5545                                 | —  | — | 416 386,42   | 1 268 991,21 |                             |  |                            |
| 5546                                 | —  | — | 416 374,07   | 1 268 982,13 |                             |  |                            |
| 5537                                 | —  | — | 416 371,47   | 1 268 980,07 |                             |  |                            |
| 5536                                 | —  | — | 416 366,45   | 1 268 976,31 |                             |  |                            |
| 5535                                 | —  | — | 416 354,95   | 1 268 967,64 |                             |  |                            |
| 5550                                 | —  | — | 416 365,38   | 1 268 955,02 |                             |  |                            |
| 5551                                 | —  | — | 416 369,03   | 1 268 957,73 |                             |  |                            |
| 5552                                 | —  | — | 416 414,40   | 1 268 992,47 |                             |  |                            |
| 5553                                 | —  | — | 416 404,21   | 1 269 005,25 |                             |  |                            |
| 5544                                 | —  | — | 416 401,61   | 1 269 003,46 |                             |  |                            |

**2. Сведения о частях границ уточняемого земельного участка с кадастровым номером 31:11:1205007:342 :**

| Обозначение части границ |       | Горизонтальное проложение (S), м | Описание прохождения части границ | Сведения о согласовании местоположения границ (согласовано/спорное) |
|--------------------------|-------|----------------------------------|-----------------------------------|---|
| от т.                    | до т. |                                  |                                   |   |
| 1                        | 2     | 3                                | 4                                 | 5   |
| 5544                     | 5545  | 19,51                            | —                                 | согласовано   |

| 1    | 2    | 3     | 4 | 5           |
|------|------|-------|---|-------------|
| 5545 | 5546 | 15,33 | — | согласовано |
| 5546 | 5537 | 3,32  |   |             |
| 5537 | 5536 | 6,27  |   |             |
| 5536 | 5535 | 14,40 |   |             |
| 5535 | 5550 | 16,37 |   |             |
| 5550 | 5551 | 4,55  |   |             |
| 5551 | 5552 | 57,14 |   |             |
| 5552 | 5553 | 16,35 |   |             |
| 5553 | 5544 | 3,16  |   |             |

**3. Сведения о характеристиках уточняемого земельного участка с кадастровым номером** 31:11:1205007:342 :

| № п/п | Наименование характеристики земельного участка   | Значение характеристики  |
|-------|--|--|
| 1     | 2  | 3  |
| 1.    | Адрес земельного участка   | —  |
| 1.1.  | Сведения о местоположении земельного участка (при отсутствии адреса) в структурированном в соответствии с федеральной информационной адресной системой виде      |  |
| 1.2.  | Дополнительные сведения о местоположении земельного участка  | Белгородская область, р-н Ракитянский, п. Пролетарский, ул. Садовая, 177 |
| 2.    | Площадь земельного участка ± величина погрешности определения (вычисления) площади ( $P \pm \Delta P$ ), м <sup>2</sup>  | 1 006 ± 11,00  |
| 3.    | Формула, примененная для вычисления предельной погрешности определения площади земельного участка, с подставленными значениями и итоговые (вычисленные) значения | $3,5*0,10*\sqrt{(1\ 006,00)} = 11$                                       |
| 4.    | Площадь земельного участка согласно сведениям Единого государственного реестра недвижимости (Ркад), м <sup>2</sup>   | 1 026,00   |
| 5.    | Оценка расхождения Р и Ркад ( $P - P_{кад}$ ), м <sup>2</sup>  | 20   |
| 6.    | Предельный минимальный и максимальный размеры земельного участка ( $P_{мин}$ и $P_{макс}$ ), м <sup>2</sup>  | —<br>—   |
| 7.    | Вид (виды) разрешенного использования  | Для ведения личного подсобного хозяйства                                 |
| 7.1.  | Дополнительные сведения об использовании земельного участка  | —  |
| 8.    | Кадастровый или иной государственный учетный номер (инвентарный) здания, сооружения, объекта незавершенного строительства, расположенного на земельном участке   | 31:11:1205001:1807   |

|     |   |   |
|-----|---|---|
| 1   | 2   | 3 |
| 9.  | Сведения о земельных участках (землях общего пользования, территории общего пользования), посредством которых обеспечивается доступ | — |
| 10. | Иные сведения   | — |

**4. Пояснения к сведениям об уточняемом земельном участке с кадастровым номером 31:11:1205007:342 :**

|    |   |
|----|---|
| 1. | — |
|----|---|

**1. Сведения о характерных точках границ уточняемого земельного участка с кадастровым номером 31:11:1205007:352 :  
Система координат МСК-31 Зона № 1**

| Обозначение характерных точек границ | Координаты, м  |   |  |              | Метод определения координат | Формулы, примененные для расчета средней квадратической погрешности определения координат характерных точек границ (Mt), с подставленными в такие формулы значениями и итоговые (вычисленные) значения Mt, м | Описание закрепления точки |
|--------------------------------------|--|---|--|--------------|-----------------------------|--|----------------------------|
|                                      | содержатся в Едином государственном реестре недвижимости |   | определены в результате выполнения комплексных кадастровых работ |              |                             |  |                            |
|                                      | X  | Y | X  | Y            |                             |  |                            |
| 1                                    | 2  | 3 | 4  | 5            | 6                           | 7  | 8                          |
| 5588                                 | —  | — | 416 587,46   | 1 268 816,13 | —                           | —  | —                          |
| 5589                                 | —  | — | 416 571,39   | 1 268 803,32 |                             |  |                            |
| 5590                                 | —  | — | 416 535,09   | 1 268 773,62 |                             |  |                            |
| 5591                                 | —  | — | 416 548,63   | 1 268 758,02 |                             |  |                            |
| 5592                                 | —  | — | 416 601,28   | 1 268 795,74 |                             |  |                            |
| 5588                                 | —  | — | 416 587,46   | 1 268 816,13 |                             |  |                            |

**2. Сведения о частях границ уточняемого земельного участка с кадастровым номером 31:11:1205007:352 :**

| Обозначение части границ |       | Горизонтальное проложение (S), м | Описание прохождения части границ | Сведения о согласовании местоположения границ (согласовано/спорное) |
|--------------------------|-------|----------------------------------|-----------------------------------|---|
| от т.                    | до т. |                                  |                                   |   |
| 1                        | 2     | 3                                | 4                                 | 5   |
| 5588                     | 5589  | 20,55                            | —                                 | согласовано   |
| 5589                     | 5590  | 46,90                            |                                   |   |
| 5590                     | 5591  | 20,66                            |                                   |   |
| 5591                     | 5592  | 64,77                            |                                   |   |
| 5592                     | 5588  | 24,63                            |                                   |   |



**3. Сведения о характеристиках уточняемого земельного участка с кадастровым номером 31:11:1205007:352 :**

| № п/п | Наименование характеристики земельного участка   | Значение характеристики  |
|-------|--|--|
| 1     | 2  | 3  |
| 1.    | Адрес земельного участка   | —  |
| 1.1.  | Сведения о местоположении земельного участка (при отсутствии адреса) в структурированном в соответствии с федеральной информационной адресной системой виде      |  |
| 1.2.  | Дополнительные сведения о местоположении земельного участка  | Белгородская область, р-н Ракитянский, п. Пролетарский, ул. Садовая, 205 |
| 2.    | Площадь земельного участка ± величина погрешности определения (вычисления) площади ( $P \pm \Delta P$ ), м <sup>2</sup>  | 1 500 ± 14,00  |
| 3.    | Формула, примененная для вычисления предельной погрешности определения площади земельного участка, с подставленными значениями и итоговые (вычисленные) значения | $3,5*0,10*\sqrt{(1\ 500,00)} = 14$                                       |
| 4.    | Площадь земельного участка согласно сведениям Единого государственного реестра недвижимости (Ркад), м <sup>2</sup>   | 1 500,00   |
| 5.    | Оценка расхождения Р и Ркад ( $P - P_{кад}$ ), м <sup>2</sup>  | 0  |
| 6.    | Предельный минимальный и максимальный размеры земельного участка (Рмин и Рмакс), м <sup>2</sup>  | —<br>—   |
| 7.    | Вид (виды) разрешенного использования  | Для ведения личного подсобного хозяйства                                 |
| 7.1.  | Дополнительные сведения об использовании земельного участка  | —  |
| 8.    | Кадастровый или иной государственный учетный номер (инвентарный) здания, сооружения, объекта незавершенного строительства, расположенного на земельном участке   | 31:11:1205001:1348   |
| 9.    | Сведения о земельных участках (землях общего пользования, территории общего пользования), посредством которых обеспечивается доступ                              | —  |
| 10.   | Иные сведения  | —  |

**4. Пояснения к сведениям об уточняемом земельном участке с кадастровым номером 31:11:1205007:352 :**

|    |   |
|----|---|
| 1. | — |
|----|---|

**1. Сведения о характерных точках границ уточняемого земельного участка с кадастровым номером** 31:11:1205007:357 :  
 Система координат МСК-31 Зона № 1

| Обозначение характерных точек границ | Координаты, м  |   |  |              | Метод определения координат | Формулы, примененные для расчета средней квадратической погрешности определения координат характерных точек границ (Mt), с подставленными в такие формулы значениями и итоговые (вычисленные) значения Mt, м | Описание закрепления точки |
|--------------------------------------|--|---|--|--------------|-----------------------------|--|----------------------------|
|                                      | содержатся в Едином государственном реестре недвижимости |   | определены в результате выполнения комплексных кадастровых работ |              |                             |  |                            |
|                                      | X  | Y | X  | Y            |                             |  |                            |
| 1                                    | 2  | 3 | 4  | 5            | 6                           | 7  | 8                          |
| 5637                                 | —  | — | 416 674,20   | 1 268 668,61 | —                           | —  | —                          |
| 5638                                 | —  | — | 416 659,66   | 1 268 658,08 |                             |  |                            |
| 5639                                 | —  | — | 416 641,99   | 1 268 645,07 |                             |  |                            |
| 5633                                 | —  | — | 416 653,51   | 1 268 627,22 |                             |  |                            |
| 5636                                 | —  | — | 416 685,05   | 1 268 645,72 |                             |  |                            |
| 5642                                 | —  | — | 416 688,27   | 1 268 647,62 |                             |  |                            |
| 5637                                 | —  | — | 416 674,20   | 1 268 668,61 |                             |  |                            |

**2. Сведения о частях границ уточняемого земельного участка с кадастровым номером** 31:11:1205007:357 :

| Обозначение части границ |       | Горизонтальное проложение (S), м | Описание прохождения части границ | Сведения о согласовании местоположения границ (согласовано/спорное) |
|--------------------------|-------|----------------------------------|-----------------------------------|---|
| от т.                    | до т. |                                  |                                   |   |
| 1                        | 2     | 3                                | 4                                 | 5   |
| 5637                     | 5638  | 17,95                            | —                                 | согласовано   |
| 5638                     | 5639  | 21,94                            |                                   |   |
| 5639                     | 5633  | 21,24                            |                                   |   |
| 5633                     | 5636  | 36,57                            |                                   |   |
| 5636                     | 5642  | 3,74                             |                                   |   |
| 5642                     | 5637  | 25,27                            |                                   |   |

**3. Сведения о характеристиках уточняемого земельного участка с кадастровым номером** 31:11:1205007:357 :

| № п/п | Наименование характеристики земельного участка | Значение характеристики |
|-------|--|-------------------------|
| 1     | 2  | 3                       |
| 1     |  |                         |

| 1   | 2  | 3  |
|---|--|--|
| 1.  | Адрес земельного участка   | —  |
| 1.1.  | Сведения о местоположении земельного участка (при отсутствии адреса) в структурированном в соответствии с федеральной информационной адресной системой виде      |  |
| 1.2.  | Дополнительные сведения о местоположении земельного участка  | Местоположение установлено относительно ориентира, расположенного в границах участка. Почтовый адрес ориентира: обл. Белгородская, р-н Ракитянский, п. Пролетарский, ул. Садовая, 217. |
| 2.  | Площадь земельного участка $\pm$ величина погрешности определения (вычисления) площади ( $P \pm \Delta P$ ), м <sup>2</sup>                                      | 933 $\pm$ 11,00  |
| 3.  | Формула, примененная для вычисления предельной погрешности определения площади земельного участка, с подставленными значениями и итоговые (вычисленные) значения | $3,5 * 0,10 * \sqrt{(933,00)} = 11$  |
| 4.  | Площадь земельного участка согласно сведениям Единого государственного реестра недвижимости (Ркад), м <sup>2</sup>   | 933,00   |
| 5.  | Оценка расхождения P и Ркад ( $P - P_{кад}$ ), м <sup>2</sup>  | 0  |
| 6.  | Предельный минимальный и максимальный размеры земельного участка (Рмин и Рмакс), м <sup>2</sup>  | —<br>—   |
| 7.  | Вид (виды) разрешенного использования  | для индивидуального жилищного строительства и ведения личного подсобного хозяйства   |
| 7.1.  | Дополнительные сведения об использовании земельного участка  | —  |
| 8.  | Кадастровый или иной государственный учетный номер (инвентарный) здания, сооружения, объекта незавершенного строительства, расположенного на земельном участке   | 31:11:1205001:1861   |
| 9.  | Сведения о земельных участках (землях общего пользования, территории общего пользования), посредством которых обеспечивается доступ                              | —  |
| 10.   | Иные сведения  | —  |
| <b>4. Пояснения к сведениям об уточняемом земельном участке с кадастровым номером</b> |  | <b>31:11:1205007:357</b> :   |
| 1.  |  | —  |

**1. Сведения о характерных точках границ уточняемого земельного участка с кадастровым номером** 31:11:1205007:361 :  
 Система координат МСК-31 Зона № 1

| Обозначение характерных точек границ | Координаты, м  |   |  |              | Метод определения координат | Формулы, примененные для расчета средней квадратической погрешности определения координат характерных точек границ (Mt), с подставленными в такие формулы значениями и итоговые (вычисленные) значения Mt, м | Описание закрепления точки |
|--------------------------------------|--|---|--|--------------|-----------------------------|--|----------------------------|
|                                      | содержатся в Едином государственном реестре недвижимости |   | определены в результате выполнения комплексных кадастровых работ |              |                             |  |                            |
|                                      | X  | Y | X  | Y            |                             |  |                            |
| 1                                    | 2  | 3 | 4  | 5            | 6                           | 7  | 8                          |
| 5652                                 | —  | — | 416 760,63   | 1 268 520,71 | —                           | —  | —                          |
| 5653                                 | —  | — | 416 733,62   | 1 268 504,80 |                             |  |                            |
| 5648                                 | —  | — | 416 744,08   | 1 268 488,08 |                             |  |                            |
| 5651                                 | —  | — | 416 775,24   | 1 268 506,84 |                             |  |                            |
| 5656                                 | —  | — | 416 765,29   | 1 268 523,51 |                             |  |                            |
| 5652                                 | —  | — | 416 760,63   | 1 268 520,71 |                             |  |                            |

**2. Сведения о частях границ уточняемого земельного участка с кадастровым номером** 31:11:1205007:361 :

| Обозначение части границ |       | Горизонтальное проложение (S), м | Описание прохождения части границ | Сведения о согласовании местоположения границ (согласовано/спорное) |
|--------------------------|-------|----------------------------------|-----------------------------------|---|
| от т.                    | до т. |                                  |                                   |   |
| 1                        | 2     | 3                                | 4                                 | 5   |
| 5652                     | 5653  | 31,35                            | —                                 | согласовано   |
| 5653                     | 5648  | 19,72                            |                                   |   |
| 5648                     | 5651  | 36,37                            |                                   |   |
| 5651                     | 5656  | 19,41                            |                                   |   |
| 5656                     | 5652  | 5,44                             |                                   |   |

**3. Сведения о характеристиках уточняемого земельного участка с кадастровым номером** 31:11:1205007:361 :

| № п/п | Наименование характеристики земельного участка | Значение характеристики |
|-------|--|-------------------------|
| 1     | 2  | 3                       |
| 1     | 2  | 3                       |

| 1   | 2  | 3   |
|---|--|---|
| 1.  | Адрес земельного участка   | —   |
| 1.1.  | Сведения о местоположении земельного участка (при отсутствии адреса) в структурированном в соответствии с федеральной информационной адресной системой виде      |   |
| 1.2.  | Дополнительные сведения о местоположении земельного участка  | Белгородская область, р-н Ракитянский, п. Пролетарский, ул. Садовая, д. 231 |
| 2.  | Площадь земельного участка ± величина погрешности определения (вычисления) площади ( $P \pm \Delta P$ ), м <sup>2</sup>  | 715 ± 9,00  |
| 3.  | Формула, примененная для вычисления предельной погрешности определения площади земельного участка, с подставленными значениями и итоговые (вычисленные) значения | $3,5 * 0,10 * \sqrt{(715,00)} = 9$  |
| 4.  | Площадь земельного участка согласно сведениям Единого государственного реестра недвижимости (Ркад), м <sup>2</sup>   | 715,00  |
| 5.  | Оценка расхождения Р и Ркад ( $P - P_{кад}$ ), м <sup>2</sup>  | 0   |
| 6.  | Предельный минимальный и максимальный размеры земельного участка (Рмин и Рмакс), м <sup>2</sup>  | —<br>—  |
| 7.  | Вид (виды) разрешенного использования  | Для ведения личного подсобного хозяйства                                    |
| 7.1.  | Дополнительные сведения об использовании земельного участка  | —   |
| 8.  | Кадастровый или иной государственный учетный номер (инвентарный) здания, сооружения, объекта незавершенного строительства, расположенного на земельном участке   | 31:11:1205001:951   |
| 9.  | Сведения о земельных участках (землях общего пользования, территории общего пользования), посредством которых обеспечивается доступ                              | —   |
| 10.   | Иные сведения  | —   |
| <b>4. Пояснения к сведениям об уточняемом земельном участке с кадастровым номером</b> |  | <b>31:11:1205007:361</b> :  |
| 1.  |  | —   |

**1. Сведения о характерных точках границ уточняемого земельного участка с кадастровым номером** 31:11:1205007:362 :  
 Система координат МСК-31 Зона № 1

| Обозначение характерных точек границ | Координаты, м  |   |  |              | Метод определения координат | Формулы, примененные для расчета средней квадратической погрешности определения координат характерных точек границ (Mt), с подставленными в такие формулы значениями и итоговые (вычисленные) значения Mt, м | Описание закрепления точки |
|--------------------------------------|--|---|--|--------------|-----------------------------|--|----------------------------|
|                                      | содержатся в Едином государственном реестре недвижимости |   | определены в результате выполнения комплексных кадастровых работ |              |                             |  |                            |
|                                      | X  | Y | X  | Y            |                             |  |                            |
| 1                                    | 2  | 3 | 4  | 5            | 6                           | 7  | 8                          |
| 5648                                 | —  | — | 416 744,08   | 1 268 488,08 | —                           | —  | —                          |
| 5649                                 | —  | — | 416 767,19   | 1 268 453,43 |                             |  |                            |
| 5650                                 | —  | — | 416 798,14   | 1 268 474,22 |                             |  |                            |
| 5651                                 | —  | — | 416 775,24   | 1 268 506,84 |                             |  |                            |
| 5648                                 | —  | — | 416 744,08   | 1 268 488,08 |                             |  |                            |

**2. Сведения о частях границ уточняемого земельного участка с кадастровым номером** 31:11:1205007:362 :

| Обозначение части границ |       | Горизонтальное проложение (S), м | Описание прохождения части границ | Сведения о согласовании местоположения границ (согласовано/спорное) |
|--------------------------|-------|----------------------------------|-----------------------------------|---|
| от т.                    | до т. |                                  |                                   |   |
| 1                        | 2     | 3                                | 4                                 | 5   |
| 5648                     | 5649  | 41,65                            | —                                 | согласовано   |
| 5649                     | 5650  | 37,28                            |                                   |   |
| 5650                     | 5651  | 39,86                            |                                   |   |
| 5651                     | 5648  | 36,37                            |                                   |   |

**3. Сведения о характеристиках уточняемого земельного участка с кадастровым номером** 31:11:1205007:362 :

| № п/п | Наименование характеристики земельного участка  | Значение характеристики  |
|-------|---|--|
| 1     | 2   | 3  |
| 1.    | Адрес земельного участка  | —  |
| 1.1.  | Сведения о местоположении земельного участка (при отсутствии адреса) в структурированном в соответствии с федеральной информационной адресной системой виде |  |
| 1.2.  | Дополнительные сведения о местоположении земельного участка   | Местоположение установлено относительно ориентира, расположенного в границах участка. Почтовый адрес ориентира: обл. Белгородская, р-н Ракитянский, п. Пролетарский, ул. Садовая, 233. |

| 1    | 2  | 3  |
|------|--|--|
| 2.   | Площадь земельного участка ± величина погрешности определения (вычисления) площади ( $P \pm \Delta P$ ), м <sup>2</sup>  | 1 499 ± 14,00                            |
| 3.   | Формула, примененная для вычисления предельной погрешности определения площади земельного участка, с подставленными значениями и итоговые (вычисленные) значения | $3,5 * 0,10 * \sqrt{(1\ 499,00)} = 14$   |
| 4.   | Площадь земельного участка согласно сведениям Единого государственного реестра недвижимости (Ркад), м <sup>2</sup>   | 1 500,00                                 |
| 5.   | Оценка расхождения P и Ркад ( $P - P_{кад}$ ), м <sup>2</sup>  | 1  |
| 6.   | Предельный минимальный и максимальный размеры земельного участка (Рмин и Рмакс), м <sup>2</sup>  | —<br>—                                   |
| 7.   | Вид (виды) разрешенного использования  | Для ведения личного подсобного хозяйства |
| 7.1. | Дополнительные сведения об использовании земельного участка  | —  |
| 8.   | Кадастровый или иной государственный учетный номер (инвентарный) здания, сооружения, объекта незавершенного строительства, расположенного на земельном участке   | 31:11:1205001:1862                       |
| 9.   | Сведения о земельных участках (землях общего пользования, территории общего пользования), посредством которых обеспечивается доступ                              | —  |
| 10.  | Иные сведения  | —  |

**4. Пояснения к сведениям об уточняемом земельном участке с кадастровым номером** 31:11:1205007:362 :

|    |   |
|----|---|
| 1. | — |
|----|---|

**1. Сведения о характерных точках границ уточняемого земельного участка с кадастровым номером** 31:11:1205007:378 :

Система координат МСК-31 Зона № 1

| Обозначение характерных точек границ | Координаты, м  |   |  |              | Метод определения координат | Формулы, примененные для расчета средней квадратической погрешности определения координат характерных точек границ (Mt), с подставленными в такие формулы значениями и итоговые (вычисленные) значения Mt, м | Описание закрепления точки |
|--------------------------------------|--|---|--|--------------|-----------------------------|--|----------------------------|
|                                      | содержатся в Едином государственном реестре недвижимости |   | определены в результате выполнения комплексных кадастровых работ |              |                             |  |                            |
|                                      | X  | Y | X  | Y            |                             |  |                            |
| 1                                    | 2  | 3 | 4  | 5            | 6                           | 7  | 8                          |
| 3726                                 | —  | — | 416 198,89   | 1 269 872,08 | —                           | —  | —                          |

| 1    | 2 | 3 | 4          | 5            | 6 | 7 | 8 |
|------|---|---|------------|--------------|---|---|---|
| 3727 | — | — | 416 165,38 | 1 269 876,01 | — | — | — |
| 3728 | — | — | 416 165,09 | 1 269 848,92 |   |   |   |
| 3729 | — | — | 416 193,81 | 1 269 847,99 |   |   |   |
| 3730 | — | — | 416 198,26 | 1 269 847,85 |   |   |   |
| 3726 | — | — | 416 198,89 | 1 269 872,08 |   |   |   |

**2. Сведения о частях границ уточняемого земельного участка с кадастровым номером** 31:11:1205007:378 :

| Обозначение части границ |       | Горизонтальное проложение (S), м | Описание прохождения части границ | Сведения о согласовании местоположения границ (согласовано/спорное) |
|--------------------------|-------|----------------------------------|-----------------------------------|---|
| от т.                    | до т. |                                  |                                   |   |
| 1                        | 2     | 3                                | 4                                 | 5   |
| 3726                     | 3727  | 33,74                            | —                                 | согласовано   |
| 3727                     | 3728  | 27,09                            |                                   |   |
| 3728                     | 3729  | 28,74                            |                                   |   |
| 3729                     | 3730  | 4,45                             |                                   |   |
| 3730                     | 3726  | 24,24                            |                                   |   |

**3. Сведения о характеристиках уточняемого земельного участка с кадастровым номером** 31:11:1205007:378 :

| № п/п | Наименование характеристики земельного участка   | Значение характеристики  |
|-------|--|--|
| 1     | 2  | 3  |
| 1.    | Адрес земельного участка   | —  |
| 1.1.  | Сведения о местоположении земельного участка (при отсутствии адреса) в структурированном в соответствии с федеральной информационной адресной системой виде      |  |
| 1.2.  | Дополнительные сведения о местоположении земельного участка  | Местоположение установлено относительно ориентира, расположенного в границах участка. Почтовый адрес ориентира: обл. Белгородская, р-н Ракитянский, п. Пролетарский, ул. Жукова, 16. |
| 2.    | Площадь земельного участка ± величина погрешности определения (вычисления) площади ( $P \pm \Delta P$ ), м <sup>2</sup>  | 857 ± 10,00  |
| 3.    | Формула, примененная для вычисления предельной погрешности определения площади земельного участка, с подставленными значениями и итоговые (вычисленные) значения | $3,5 * 0,10 * \sqrt{(857,00)} = 10$  |
| 4.    | Площадь земельного участка согласно сведениям Единого государственного реестра недвижимости (Ркад), м <sup>2</sup>   | 857,00   |
| 5.    | Оценка расхождения Р и Ркад ( $P - P_{кад}$ ), м <sup>2</sup>  | 0  |



| 1    | 2  | 3  |
|------|--|--|
| 6.   | Предельный минимальный и максимальный размеры земельного участка (Рмин и Рмакс), м <sup>2</sup>  | —<br>—                                   |
| 7.   | Вид (виды) разрешенного использования  | Для ведения личного подсобного хозяйства |
| 7.1. | Дополнительные сведения об использовании земельного участка  | —  |
| 8.   | Кадастровый или иной государственный учетный номер (инвентарный) здания, сооружения, объекта незавершенного строительства, расположенного на земельном участке | 31:11:1205001:841                        |
| 9.   | Сведения о земельных участках (землях общего пользования, территории общего пользования), посредством которых обеспечивается доступ                            | —  |
| 10.  | Иные сведения  | —  |

**4. Пояснения к сведениям об уточняемом земельном участке с кадастровым номером** 31:11:1205007:378 :

|    |   |
|----|---|
| 1. | — |
|----|---|

**1. Сведения о характерных точках границ уточняемого земельного участка с кадастровым номером** 31:11:1205007:379 :  
Система координат МСК-31 Зона № 1

| Обозначение характерных точек границ | Координаты, м  |   |  |              | Метод определения координат | Формулы, примененные для расчета средней квадратической погрешности определения координат характерных точек границ (Mt), с подставленными в такие формулы значениями и итоговые (вычисленные) значения Mt, м | Описание закрепления точки |
|--------------------------------------|--|---|--|--------------|-----------------------------|--|----------------------------|
|                                      | содержатся в Едином государственном реестре недвижимости |   | определены в результате выполнения комплексных кадастровых работ |              |                             |  |                            |
|                                      | X  | Y | X  | Y            |                             |  |                            |
| 1                                    | 2  | 3 | 4  | 5            | 6                           | 7  | 8                          |
| 3731                                 | —  | — | 416 164,33   | 1 269 829,28 | —                           | —  | —                          |
| 3732                                 | —  | — | 416 191,15   | 1 269 828,57 |                             |  |                            |
| 3733                                 | —  | — | 416 192,69   | 1 269 828,53 |                             |  |                            |
| 3734                                 | —  | — | 416 192,69   | 1 269 832,03 |                             |  |                            |
| 3735                                 | —  | — | 416 192,76   | 1 269 832,37 |                             |  |                            |
| 3736                                 | —  | — | 416 193,81   | 1 269 846,53 |                             |  |                            |
| 3729                                 | —  | — | 416 193,81   | 1 269 847,99 |                             |  |                            |
| 3728                                 | —  | — | 416 165,09   | 1 269 848,92 |                             |  |                            |
| 3731                                 | —  | — | 416 164,33   | 1 269 829,28 |                             |  |                            |

**2. Сведения о частях границ уточняемого земельного участка с кадастровым номером 31:11:1205007:379 :**

| Обозначение части границ |       | Горизонтальное проложение (S), м | Описание прохождения части границ | Сведения о согласовании местоположения границ (согласовано/спорное) |
|--------------------------|-------|----------------------------------|-----------------------------------|---|
| от т.                    | до т. |                                  |                                   |   |
| 1                        | 2     | 3                                | 4                                 | 5   |
| 3731                     | 3732  | 26,83                            | —                                 | согласовано   |
| 3732                     | 3733  | 1,54                             |                                   |   |
| 3733                     | 3734  | 3,50                             |                                   |   |
| 3734                     | 3735  | 0,35                             |                                   |   |
| 3735                     | 3736  | 14,20                            |                                   |   |
| 3736                     | 3729  | 1,46                             |                                   |   |
| 3729                     | 3728  | 28,74                            |                                   |   |
| 3728                     | 3731  | 19,65                            |                                   |   |

**3. Сведения о характеристиках уточняемого земельного участка с кадастровым номером 31:11:1205007:379 :**

| № п/п | Наименование характеристики земельного участка   | Значение характеристики  |
|-------|--|--|
| 1     | 2  | 3  |
| 1.    | Адрес земельного участка   | —  |
| 1.1.  | Сведения о местоположении земельного участка (при отсутствии адреса) в структурированном в соответствии с федеральной информационной адресной системой виде      |  |
| 1.2.  | Дополнительные сведения о местоположении земельного участка  | Местоположение установлено относительно ориентира, расположенного в границах участка. Почтовый адрес ориентира: обл. Белгородская, р-н Ракитянский, п. Пролетарский, ул. Жукова, 17. |
| 2.    | Площадь земельного участка ± величина погрешности определения (вычисления) площади ( $P \pm \Delta P$ ), м <sup>2</sup>  | 558 ± 8,00   |
| 3.    | Формула, примененная для вычисления предельной погрешности определения площади земельного участка, с подставленными значениями и итоговые (вычисленные) значения | $3,5 * 0,10 * \sqrt{(558,00)} = 8$   |
| 4.    | Площадь земельного участка согласно сведениям Единого государственного реестра недвижимости (Ркад), м <sup>2</sup>   | 709,00   |
| 5.    | Оценка расхождения Р и Ркад ( $P - P_{кад}$ ), м <sup>2</sup>  | 151  |
| 6.    | Предельный минимальный и максимальный размеры земельного участка (Рмин и Рмакс), м <sup>2</sup>  | —<br>—   |
| 7.    | Вид (виды) разрешенного использования  | Для ведения личного подсобного хозяйства   |
| 7.1.  | Дополнительные сведения об использовании земельного участка  | —  |

|     |  |                    |
|-----|--|--------------------|
| 1   | 2  | 3                  |
| 8.  | Кадастровый или иной государственный учетный номер (инвентарный) здания, сооружения, объекта незавершенного строительства, расположенного на земельном участке | 31:11:1205001:1970 |
| 9.  | Сведения о земельных участках (землях общего пользования, территории общего пользования), посредством которых обеспечивается доступ                            | —                  |
| 10. | Иные сведения  | —                  |

**4. Пояснения к сведениям об уточняемом земельном участке с кадастровым номером** 31:11:1205007:379 :

|    |   |
|----|---|
| 1. | — |
|----|---|

**1. Сведения о характерных точках границ уточняемого земельного участка с кадастровым номером** \_\_\_\_\_ :  
Система координат \_\_\_\_\_ Зона № \_\_\_\_\_

| Обозначение характерных точек границ | Координаты, м  |   |  |   | Метод определения координат | Формулы, примененные для расчета средней квадратической погрешности определения координат характерных точек границ (Mt), с подставленными в такие формулы значениями и итоговые (вычисленные) значения Mt, м | Описание закрепления точки |
|--------------------------------------|--|---|--|---|-----------------------------|--|----------------------------|
|                                      | содержатся в Едином государственном реестре недвижимости |   | определены в результате выполнения комплексных кадастровых работ |   |                             |  |                            |
|                                      | X  | Y | X  | Y |                             |  |                            |
| 1                                    | 2  | 3 | 4  | 5 | 6                           | 7  | 8                          |
|                                      |  |   |  |   |                             |  |                            |

**2. Сведения о частях границ уточняемого земельного участка с кадастровым номером** \_\_\_\_\_ :

| Обозначение части границ |       | Горизонтальное проложение (S), м | Описание прохождения части границ | Сведения о согласовании местоположения границ (согласовано/спорное) |
|--------------------------|-------|----------------------------------|-----------------------------------|---|
| от т.                    | до т. |                                  |                                   |   |
| 1                        | 2     | 3                                | 4                                 | 5   |
|                          |       |                                  |                                   |   |

**3. Сведения о характеристиках уточняемого земельного участка с кадастровым номером** 31:11:1205007:39 :

| № п/п | Наименование характеристики земельного участка  | Значение характеристики  |
|-------|---|--|
| 1     | 2   | 3  |
| 1.    | Адрес земельного участка  | —  |
| 1.1.  | Сведения о местоположении земельного участка (при отсутствии адреса) в структурированном в соответствии с федеральной информационной адресной системой виде |  |
| 1.2.  | Дополнительные сведения о местоположении земельного участка   | Местоположение установлено относительно ориентира, расположенного в границах участка. Почтовый адрес ориентира: обл. Белгородская, р-н Ракитянский, п. Пролетарский, ул. Красноармейская, дом 134. |

| 1    | 2  | 3  |
|------|--|--|
| 2.   | Площадь земельного участка ± величина погрешности определения (вычисления) площади ( $P \pm \Delta P$ ), м <sup>2</sup>  | 0 ± 0,00                                 |
| 3.   | Формула, примененная для вычисления предельной погрешности определения площади земельного участка, с подставленными значениями и итоговые (вычисленные) значения | $3,5*0,10*\sqrt{(0,00)} = 0$             |
| 4.   | Площадь земельного участка согласно сведениям Единого государственного реестра недвижимости (Ркад), м <sup>2</sup>   | 871,00                                   |
| 5.   | Оценка расхождения P и Ркад ( $P - P_{кад}$ ), м <sup>2</sup>  | 871                                      |
| 6.   | Предельный минимальный и максимальный размеры земельного участка (Рмин и Рмакс), м <sup>2</sup>  | —<br>—                                   |
| 7.   | Вид (виды) разрешенного использования  | Для ведения личного подсобного хозяйства |
| 7.1. | Дополнительные сведения об использовании земельного участка  | —  |
| 8.   | Кадастровый или иной государственный учетный номер (инвентарный) здания, сооружения, объекта незавершенного строительства, расположенного на земельном участке   | 31:11:1205007:1320                       |
| 9.   | Сведения о земельных участках (землях общего пользования, территории общего пользования), посредством которых обеспечивается доступ                              | —  |
| 10.  | Иные сведения  | —  |

**4. Пояснения к сведениям об уточняемом земельном участке с кадастровым номером** 31:11:1205007:39 :

|    |   |
|----|---|
| 1. | — |
|----|---|

**1. Сведения о характерных точках границ уточняемого земельного участка с кадастровым номером** 31:11:1205007:393 :

Система координат МСК-31 Зона № 1

| Обозначение характерных точек границ | Координаты, м  |   |  |              | Метод определения координат | Формулы, примененные для расчета средней квадратической погрешности определения координат характерных точек границ (Mt), с подставленными в такие формулы значениями и итоговые (вычисленные) значения Mt, м | Описание закрепления точки |
|--------------------------------------|--|---|--|--------------|-----------------------------|--|----------------------------|
|                                      | содержатся в Едином государственном реестре недвижимости |   | определены в результате выполнения комплексных кадастровых работ |              |                             |  |                            |
|                                      | X  | Y | X  | Y            |                             |  |                            |
| 1                                    | 2  | 3 | 4  | 5            | 6                           | 7  | 8                          |
| 3785                                 | —  | — | 416 174,35   | 1 269 495,72 | —                           | —  | —                          |

| 1    | 2 | 3 | 4          | 5            | 6 | 7 | 8 |
|------|---|---|------------|--------------|---|---|---|
| 3786 | — | — | 416 174,14 | 1 269 510,40 | — | — | — |
| 3787 | — | — | 416 175,03 | 1 269 523,79 |   |   |   |
| 3788 | — | — | 416 159,29 | 1 269 523,84 |   |   |   |
| 3789 | — | — | 416 149,26 | 1 269 524,40 |   |   |   |
| 3790 | — | — | 416 148,09 | 1 269 503,14 |   |   |   |
| 3791 | — | — | 416 150,61 | 1 269 502,40 |   |   |   |
| 3785 | — | — | 416 174,35 | 1 269 495,72 |   |   |   |

**2. Сведения о частях границ уточняемого земельного участка с кадастровым номером** 31:11:1205007:393 :

| Обозначение части границ |       | Горизонтальное проложение (S), м | Описание прохождения части границ | Сведения о согласовании местоположения границ (согласовано/спорное) |
|--------------------------|-------|----------------------------------|-----------------------------------|---|
| от т.                    | до т. |                                  |                                   |   |
| 1                        | 2     | 3                                | 4                                 | 5   |
| 3785                     | 3786  | 14,68                            | —                                 | согласовано   |
| 3786                     | 3787  | 13,42                            |                                   |   |
| 3787                     | 3788  | 15,74                            |                                   |   |
| 3788                     | 3789  | 10,05                            |                                   |   |
| 3789                     | 3790  | 21,29                            |                                   |   |
| 3790                     | 3791  | 2,63                             |                                   |   |
| 3791                     | 3785  | 24,66                            |                                   |   |

**3. Сведения о характеристиках уточняемого земельного участка с кадастровым номером** 31:11:1205007:393 :

| № п/п | Наименование характеристики земельного участка   | Значение характеристики  |
|-------|--|--|
| 1     | 2  | 3  |
| 1.    | Адрес земельного участка   | —  |
| 1.1.  | Сведения о местоположении земельного участка (при отсутствии адреса) в структурированном в соответствии с федеральной информационной адресной системой виде      |  |
| 1.2.  | Дополнительные сведения о местоположении земельного участка  | Местоположение установлено относительно ориентира, расположенного в границах участка. Почтовый адрес ориентира: обл. Белгородская, р-н Ракитянский, п. Пролетарский, ул. Жукова, 31. |
| 2.    | Площадь земельного участка ± величина погрешности определения (вычисления) площади ( $P \pm \Delta P$ ), м <sup>2</sup>  | 634 ± 9,00   |
| 3.    | Формула, примененная для вычисления предельной погрешности определения площади земельного участка, с подставленными значениями и итоговые (вычисленные) значения | $3,5 * 0,10 * \sqrt{(634,00)} = 9$   |

| 1    | 2  | 3  |
|------|--|--|
| 4.   | Площадь земельного участка согласно сведениям Единого государственного реестра недвижимости (Ркад), м <sup>2</sup>   | 653,00                                   |
| 5.   | Оценка расхождения Р и Ркад (Р - Ркад), м <sup>2</sup>   | 19                                       |
| 6.   | Предельный минимальный и максимальный размеры земельного участка (Рмин и Рмакс), м <sup>2</sup>  | —<br>—                                   |
| 7.   | Вид (виды) разрешенного использования  | Для ведения личного подсобного хозяйства |
| 7.1. | Дополнительные сведения об использовании земельного участка  | —  |
| 8.   | Кадастровый или иной государственный учетный номер (инвентарный) здания, сооружения, объекта незавершенного строительства, расположенного на земельном участке | 31:11:1205001:686                        |
| 9.   | Сведения о земельных участках (землях общего пользования, территории общего пользования), посредством которых обеспечивается доступ                            | —  |
| 10.  | Иные сведения  | —  |

**4. Пояснения к сведениям об уточняемом земельном участке с кадастровым номером** 31:11:1205007:393 :

|    |   |
|----|---|
| 1. | — |
|----|---|

**1. Сведения о характерных точках границ уточняемого земельного участка с кадастровым номером** 31:11:1205007:398 :  
Система координат МСК-31 Зона № 1

| Обозначение характерных точек границ | Координаты, м  |   |  |              | Метод определения координат | Формулы, примененные для расчета средней квадратической погрешности определения координат характерных точек границ (Mt), с подставленными в такие формулы значениями и итоговые (вычисленные) значения Mt, м | Описание закрепления точки |
|--------------------------------------|--|---|--|--------------|-----------------------------|--|----------------------------|
|                                      | содержатся в Едином государственном реестре недвижимости |   | определены в результате выполнения комплексных кадастровых работ |              |                             |  |                            |
|                                      | X  | Y | X  | Y            |                             |  |                            |
| 1                                    | 2  | 3 | 4  | 5            | 6                           | 7  | 8                          |
| 3553                                 | —  | — | 416 004,31   | 1 270 027,57 | —                           | —  | —                          |
| 3554                                 | —  | — | 416 029,21   | 1 270 025,61 |                             |  |                            |
| 3550                                 | —  | — | 416 032,74   | 1 270 052,25 |                             |  |                            |
| 3549                                 | —  | — | 416 006,79   | 1 270 054,18 |                             |  |                            |
| 3553                                 | —  | — | 416 004,31   | 1 270 027,57 |                             |  |                            |
| 3553                                 | —  | — | 416 004,31   | 1 270 027,57 |                             |  |                            |

**2. Сведения о частях границ уточняемого земельного участка с кадастровым номером 31:11:1205007:398 :**

| Обозначение части границ |       | Горизонтальное проложение (S), м | Описание прохождения части границ | Сведения о согласовании местоположения границ (согласовано/спорное) |
|--------------------------|-------|----------------------------------|-----------------------------------|---|
| от т.                    | до т. |                                  |                                   |   |
| 1                        | 2     | 3                                | 4                                 | 5   |
| 3553                     | 3554  | 24,98                            | —                                 | согласовано   |
| 3554                     | 3550  | 26,87                            |                                   |   |
| 3550                     | 3549  | 26,02                            |                                   |   |
| 3549                     | 3553  | 26,73                            |                                   |   |

**3. Сведения о характеристиках уточняемого земельного участка с кадастровым номером 31:11:1205007:398 :**

| № п/п | Наименование характеристики земельного участка   | Значение характеристики   |
|-------|--|---|
| 1     | 2  | 3   |
| 1.    | Адрес земельного участка   | —   |
| 1.1.  | Сведения о местоположении земельного участка (при отсутствии адреса) в структурированном в соответствии с федеральной информационной адресной системой виде      |   |
| 1.2.  | Дополнительные сведения о местоположении земельного участка  | Местоположение установлено относительно ориентира, расположенного в границах участка. Почтовый адрес ориентира: обл. Белгородская, р-н Ракитянский, п. Пролетарский, ул. Гагарина, 8. |
| 2.    | Площадь земельного участка ± величина погрешности определения (вычисления) площади ( $P \pm \Delta P$ ), м <sup>2</sup>  | 683 ± 9,00  |
| 3.    | Формула, примененная для вычисления предельной погрешности определения площади земельного участка, с подставленными значениями и итоговые (вычисленные) значения | $3,5*0,10*\sqrt{(683,00)} = 9$  |
| 4.    | Площадь земельного участка согласно сведениям Единого государственного реестра недвижимости (Ркад), м <sup>2</sup>   | 683,00  |
| 5.    | Оценка расхождения Р и Ркад ( $P - P_{кад}$ ), м <sup>2</sup>  | 0   |
| 6.    | Предельный минимальный и максимальный размеры земельного участка (Рмин и Рмакс), м <sup>2</sup>  | —<br>—  |
| 7.    | Вид (виды) разрешенного использования  | Для ведения личного подсобного хозяйства  |
| 7.1.  | Дополнительные сведения об использовании земельного участка  | —   |
| 8.    | Кадастровый или иной государственный учетный номер (инвентарный) здания, сооружения, объекта незавершенного строительства, расположенного на земельном участке   | 31:11:1205001:2225  |

|     |   |   |
|-----|---|---|
| 1   | 2   | 3 |
| 9.  | Сведения о земельных участках (землях общего пользования, территории общего пользования), посредством которых обеспечивается доступ | — |
| 10. | Иные сведения   | — |

**4. Пояснения к сведениям об уточняемом земельном участке с кадастровым номером 31:11:1205007:398 :**

|    |   |
|----|---|
| 1. | — |
|----|---|

**1. Сведения о характерных точках границ уточняемого земельного участка с кадастровым номером 31:11:1205007:403 :**  
 Система координат МСК-31 Зона № 1

| Обозначение характерных точек границ | Координаты, м  |   |  |              | Метод определения координат | Формулы, примененные для расчета средней квадратической погрешности определения координат характерных точек границ (Mt), с подставленными в такие формулы значениями и итоговые (вычисленные) значения Mt, м | Описание закрепления точки |
|--------------------------------------|--|---|--|--------------|-----------------------------|--|----------------------------|
|                                      | содержатся в Едином государственном реестре недвижимости |   | определены в результате выполнения комплексных кадастровых работ |              |                             |  |                            |
|                                      | X  | Y | X  | Y            |                             |  |                            |
| 1                                    | 2  | 3 | 4  | 5            | 6                           | 7  | 8                          |
| 3567                                 | —  | — | 415 990,39   | 1 269 899,99 | —                           | —  | —                          |
| 3568                                 | —  | — | 416 018,67   | 1 269 897,80 |                             |  |                            |
| 3562                                 | —  | — | 416 020,50   | 1 269 925,88 |                             |  |                            |
| 3566                                 | —  | — | 415 991,90   | 1 269 927,46 |                             |  |                            |
| 3567                                 | —  | — | 415 990,39   | 1 269 899,99 |                             |  |                            |

**2. Сведения о частях границ уточняемого земельного участка с кадастровым номером 31:11:1205007:403 :**

| Обозначение части границ |       | Горизонтальное проложение (S), м | Описание прохождения части границ | Сведения о согласовании местоположения границ (согласовано/спорное) |
|--------------------------|-------|----------------------------------|-----------------------------------|---|
| от т.                    | до т. |                                  |                                   |   |
| 1                        | 2     | 3                                | 4                                 | 5   |
| 3567                     | 3568  | 28,36                            | —                                 | согласовано   |
| 3568                     | 3562  | 28,14                            |                                   |   |
| 3562                     | 3566  | 28,64                            |                                   |   |
| 3566                     | 3567  | 27,51                            |                                   |   |

**3. Сведения о характеристиках уточняемого земельного участка с кадастровым номером 31:11:1205007:403 :**

| № п/п | Наименование характеристики земельного участка | Значение характеристики |
|-------|--|-------------------------|
| 1     | 2  | 3                       |



| 1   | 2  | 3  |
|---|--|--|
| 1.  | Адрес земельного участка   | —  |
| 1.1.  | Сведения о местоположении земельного участка (при отсутствии адреса) в структурированном в соответствии с федеральной информационной адресной системой виде      |  |
| 1.2.  | Дополнительные сведения о местоположении земельного участка  | Белгородская область, р-н Ракитянский, п. Пролетарский, ул. Гагарина, 13 |
| 2.  | Площадь земельного участка ± величина погрешности определения (вычисления) площади ( $P \pm \Delta P$ ), м <sup>2</sup>  | 793 ± 10,00  |
| 3.  | Формула, примененная для вычисления предельной погрешности определения площади земельного участка, с подставленными значениями и итоговые (вычисленные) значения | $3,5*0,10*\sqrt{(793,00)} = 10$  |
| 4.  | Площадь земельного участка согласно сведениям Единого государственного реестра недвижимости (Ркад), м <sup>2</sup>   | 793,00   |
| 5.  | Оценка расхождения Р и Ркад ( $P - P_{кад}$ ), м <sup>2</sup>  | 0  |
| 6.  | Предельный минимальный и максимальный размеры земельного участка (Рмин и Рмакс), м <sup>2</sup>  | —<br>—   |
| 7.  | Вид (виды) разрешенного использования  | Для ведения личного подсобного хозяйства                                 |
| 7.1.  | Дополнительные сведения об использовании земельного участка  | —  |
| 8.  | Кадастровый или иной государственный учетный номер (инвентарный) здания, сооружения, объекта незавершенного строительства, расположенного на земельном участке   | 31:11:1205001:656  |
| 9.  | Сведения о земельных участках (землях общего пользования, территории общего пользования), посредством которых обеспечивается доступ                              | —  |
| 10.   | Иные сведения  | —  |
| <b>4. Пояснения к сведениям об уточняемом земельном участке с кадастровым номером</b> |  | <b>31:11:1205007:403</b> :   |
| 1.  |  | —  |

**1. Сведения о характерных точках границ уточняемого земельного участка с кадастровым номером** 31:11:1205007:406 :  
 Система координат МСК-31 Зона № 1

| Обозначение характерных точек границ | Координаты, м  |   |  |              | Метод определения координат | Формулы, примененные для расчета средней квадратической погрешности определения координат характерных точек границ (Mt), с подставленными в такие формулы значениями и итоговые (вычисленные) значения Mt, м | Описание закрепления точки |
|--------------------------------------|--|---|--|--------------|-----------------------------|--|----------------------------|
|                                      | содержатся в Едином государственном реестре недвижимости |   | определены в результате выполнения комплексных кадастровых работ |              |                             |  |                            |
|                                      | X  | Y | X  | Y            |                             |  |                            |
| 1                                    | 2  | 3 | 4  | 5            | 6                           | 7  | 8                          |
| 3582                                 | —  | — | 415 982,36   | 1 269 809,20 | —                           | —  | —                          |
| 3583                                 | —  | — | 416 016,00   | 1 269 807,08 |                             |  |                            |
| 3578                                 | —  | — | 416 016,89   | 1 269 828,75 |                             |  |                            |
| 3577                                 | —  | — | 415 982,84   | 1 269 830,95 |                             |  |                            |
| 3586                                 | —  | — | 415 982,55   | 1 269 817,72 |                             |  |                            |
| 3582                                 | —  | — | 415 982,36   | 1 269 809,20 |                             |  |                            |

**2. Сведения о частях границ уточняемого земельного участка с кадастровым номером** 31:11:1205007:406 :

| Обозначение части границ |       | Горизонтальное проложение (S), м | Описание прохождения части границ | Сведения о согласовании местоположения границ (согласовано/спорное) |
|--------------------------|-------|----------------------------------|-----------------------------------|---|
| от т.                    | до т. |                                  |                                   |   |
| 1                        | 2     | 3                                | 4                                 | 5   |
| 3582                     | 3583  | 33,71                            | —                                 | согласовано   |
| 3583                     | 3578  | 21,69                            |                                   |   |
| 3578                     | 3577  | 34,12                            |                                   |   |
| 3577                     | 3586  | 13,23                            |                                   |   |
| 3586                     | 3582  | 8,52                             |                                   |   |

**3. Сведения о характеристиках уточняемого земельного участка с кадастровым номером** 31:11:1205007:406 :

| № п/п | Наименование характеристики земельного участка | Значение характеристики |
|-------|--|-------------------------|
| 1     | 2  | 3                       |
| 1     | 2  | 3                       |

| 1   | 2  | 3  |
|---|--|--|
| 1.  | Адрес земельного участка   | —  |
| 1.1.  | Сведения о местоположении земельного участка (при отсутствии адреса) в структурированном в соответствии с федеральной информационной адресной системой виде      |  |
| 1.2.  | Дополнительные сведения о местоположении земельного участка  | Местоположение установлено относительно ориентира, расположенного в границах участка. Почтовый адрес ориентира: обл. Белгородская, р-н Ракитянский, п. Пролетарский, ул. Гагарина, 17. |
| 2.  | Площадь земельного участка $\pm$ величина погрешности определения (вычисления) площади ( $P \pm \Delta P$ ), м <sup>2</sup>                                      | 736 $\pm$ 9,00   |
| 3.  | Формула, примененная для вычисления предельной погрешности определения площади земельного участка, с подставленными значениями и итоговые (вычисленные) значения | $3,5 * 0,10 * \sqrt{(736,00)} = 9$   |
| 4.  | Площадь земельного участка согласно сведениям Единого государственного реестра недвижимости (Ркад), м <sup>2</sup>   | 736,00   |
| 5.  | Оценка расхождения P и Ркад ( $P - P_{кад}$ ), м <sup>2</sup>  | 0  |
| 6.  | Предельный минимальный и максимальный размеры земельного участка (Рмин и Рмакс), м <sup>2</sup>  | —<br>—   |
| 7.  | Вид (виды) разрешенного использования  | Для ведения личного подсобного хозяйства   |
| 7.1.  | Дополнительные сведения об использовании земельного участка  | —  |
| 8.  | Кадастровый или иной государственный учетный номер (инвентарный) здания, сооружения, объекта незавершенного строительства, расположенного на земельном участке   | 31:11:1205001:2222   |
| 9.  | Сведения о земельных участках (землях общего пользования, территории общего пользования), посредством которых обеспечивается доступ                              | —  |
| 10.   | Иные сведения  | —  |
| <b>4. Пояснения к сведениям об уточняемом земельном участке с кадастровым номером</b> |  | <b>31:11:1205007:406</b> :   |
| 1.  |  | —  |

**1. Сведения о характерных точках границ уточняемого земельного участка с кадастровым номером** 31:11:1205007:411 :  
 Система координат МСК-31 Зона № 1

| Обозначение характерных точек границ | Координаты, м  |   |  |              | Метод определения координат | Формулы, примененные для расчета средней квадратической погрешности определения координат характерных точек границ (Mt), с подставленными в такие формулы значениями и итоговые (вычисленные) значения Mt, м | Описание закрепления точки |
|--------------------------------------|--|---|--|--------------|-----------------------------|--|----------------------------|
|                                      | содержатся в Едином государственном реестре недвижимости |   | определены в результате выполнения комплексных кадастровых работ |              |                             |  |                            |
|                                      | X  | Y | X  | Y            |                             |  |                            |
| 1                                    | 2  | 3 | 4  | 5            | 6                           | 7  | 8                          |
| 3606                                 | —  | — | 415 977,05   | 1 269 709,13 | —                           | —  | —                          |
| 3607                                 | —  | — | 416 009,59   | 1 269 707,84 |                             |  |                            |
| 3601                                 | —  | — | 416 010,39   | 1 269 728,88 |                             |  |                            |
| 3600                                 | —  | — | 415 977,72   | 1 269 729,34 |                             |  |                            |
| 3610                                 | —  | — | 415 977,26   | 1 269 715,53 |                             |  |                            |
| 3606                                 | —  | — | 415 977,05   | 1 269 709,13 |                             |  |                            |

**2. Сведения о частях границ уточняемого земельного участка с кадастровым номером** 31:11:1205007:411 :

| Обозначение части границ |       | Горизонтальное проложение (S), м | Описание прохождения части границ | Сведения о согласовании местоположения границ (согласовано/спорное) |
|--------------------------|-------|----------------------------------|-----------------------------------|---|
| от т.                    | до т. |                                  |                                   |   |
| 1                        | 2     | 3                                | 4                                 | 5   |
| 3606                     | 3607  | 32,57                            | —                                 | согласовано   |
| 3607                     | 3601  | 21,06                            |                                   |   |
| 3601                     | 3600  | 32,67                            |                                   |   |
| 3600                     | 3610  | 13,82                            |                                   |   |
| 3610                     | 3606  | 6,40                             |                                   |   |

**3. Сведения о характеристиках уточняемого земельного участка с кадастровым номером** 31:11:1205007:411 :

| № п/п | Наименование характеристики земельного участка | Значение характеристики |
|-------|--|-------------------------|
| 1     | 2  | 3                       |
|       |  |                         |

| 1   | 2  | 3  |
|---|--|--|
| 1.  | Адрес земельного участка   | —  |
| 1.1.  | Сведения о местоположении земельного участка (при отсутствии адреса) в структурированном в соответствии с федеральной информационной адресной системой виде      |  |
| 1.2.  | Дополнительные сведения о местоположении земельного участка  | Местоположение установлено относительно ориентира, расположенного в границах участка. Почтовый адрес ориентира: обл. Белгородская, р-н Ракитянский, п. Пролетарский, ул. Гагарина, 22. |
| 2.  | Площадь земельного участка $\pm$ величина погрешности определения (вычисления) площади ( $P \pm \Delta P$ ), м <sup>2</sup>                                      | 673 $\pm$ 9,00   |
| 3.  | Формула, примененная для вычисления предельной погрешности определения площади земельного участка, с подставленными значениями и итоговые (вычисленные) значения | $3,5 * 0,10 * \sqrt{(673,00)} = 9$   |
| 4.  | Площадь земельного участка согласно сведениям Единого государственного реестра недвижимости (Ркад), м <sup>2</sup>   | 673,00   |
| 5.  | Оценка расхождения P и Ркад ( $P - P_{кад}$ ), м <sup>2</sup>  | 0  |
| 6.  | Предельный минимальный и максимальный размеры земельного участка (Рмин и Рмакс), м <sup>2</sup>  | —<br>—   |
| 7.  | Вид (виды) разрешенного использования  | Для ведения личного подсобного хозяйства   |
| 7.1.  | Дополнительные сведения об использовании земельного участка  | —  |
| 8.  | Кадастровый или иной государственный учетный номер (инвентарный) здания, сооружения, объекта незавершенного строительства, расположенного на земельном участке   | 31:11:1205007:2167   |
| 9.  | Сведения о земельных участках (землях общего пользования, территории общего пользования), посредством которых обеспечивается доступ                              | —  |
| 10.   | Иные сведения  | —  |
| <b>4. Пояснения к сведениям об уточняемом земельном участке с кадастровым номером</b> |  | <b>31:11:1205007:411</b> :   |
| 1.  |  | —  |

**1. Сведения о характерных точках границ уточняемого земельного участка с кадастровым номером** 31:11:1205007:417 :  
 Система координат МСК-31 Зона № 1

| Обозначение характерных точек границ | Координаты, м  |   |  |              | Метод определения координат | Формулы, примененные для расчета средней квадратической погрешности определения координат характерных точек границ (Mt), с подставленными в такие формулы значениями и итоговые (вычисленные) значения Mt, м | Описание закрепления точки |
|--------------------------------------|--|---|--|--------------|-----------------------------|--|----------------------------|
|                                      | содержатся в Едином государственном реестре недвижимости |   | определены в результате выполнения комплексных кадастровых работ |              |                             |  |                            |
|                                      | X  | Y | X  | Y            |                             |  |                            |
| 1                                    | 2  | 3 | 4  | 5            | 6                           | 7  | 8                          |
| 3630                                 | —  | — | 415 969,93   | 1 269 559,08 | —                           | —  | —                          |
| 3631                                 | —  | — | 415 995,89   | 1 269 556,83 |                             |  |                            |
| 3627                                 | —  | — | 415 998,69   | 1 269 583,47 |                             |  |                            |
| 3626                                 | —  | — | 415 972,90   | 1 269 586,01 |                             |  |                            |
| 3630                                 | —  | — | 415 969,93   | 1 269 559,08 |                             |  |                            |

**2. Сведения о частях границ уточняемого земельного участка с кадастровым номером** 31:11:1205007:417 :

| Обозначение части границ |       | Горизонтальное проложение (S), м | Описание прохождения части границ | Сведения о согласовании местоположения границ (согласовано/спорное) |
|--------------------------|-------|----------------------------------|-----------------------------------|---|
| от т.                    | до т. |                                  |                                   |   |
| 1                        | 2     | 3                                | 4                                 | 5   |
| 3630                     | 3631  | 26,06                            | —                                 | согласовано   |
| 3631                     | 3627  | 26,79                            |                                   |   |
| 3627                     | 3626  | 25,91                            |                                   |   |
| 3626                     | 3630  | 27,09                            |                                   |   |

**3. Сведения о характеристиках уточняемого земельного участка с кадастровым номером** 31:11:1205007:417 :

| № п/п | Наименование характеристики земельного участка  | Значение характеристики  |
|-------|---|--|
| 1     | 2   | 3  |
| 1.    | Адрес земельного участка  | —  |
| 1.1.  | Сведения о местоположении земельного участка (при отсутствии адреса) в структурированном в соответствии с федеральной информационной адресной системой виде |  |
| 1.2.  | Дополнительные сведения о местоположении земельного участка   | Местоположение установлено относительно ориентира, расположенного в границах участка. Почтовый адрес ориентира: обл. Белгородская, р-н Ракитянский, п. Пролетарский, ул. Гагарина, 28. |

| 1    | 2  | 3  |
|------|--|--|
| 2.   | Площадь земельного участка ± величина погрешности определения (вычисления) площади ( $P \pm \Delta P$ ), м <sup>2</sup>  | 700 ± 9,00   |
| 3.   | Формула, примененная для вычисления предельной погрешности определения площади земельного участка, с подставленными значениями и итоговые (вычисленные) значения | $3,5 * 0,10 * \sqrt{(700,00)} = 9$   |
| 4.   | Площадь земельного участка согласно сведениям Единого государственного реестра недвижимости (Ркад), м <sup>2</sup>   | 700,00   |
| 5.   | Оценка расхождения P и Ркад ( $P - P_{кад}$ ), м <sup>2</sup>  | 0  |
| 6.   | Предельный минимальный и максимальный размеры земельного участка (Рмин и Рмакс), м <sup>2</sup>  | —<br>—   |
| 7.   | Вид (виды) разрешенного использования  | для индивидуального жилищного строительства и ведения личного подсобного хозяйства |
| 7.1. | Дополнительные сведения об использовании земельного участка  | —  |
| 8.   | Кадастровый или иной государственный учетный номер (инвентарный) здания, сооружения, объекта незавершенного строительства, расположенного на земельном участке   | 31:11:1205001:1386   |
| 9.   | Сведения о земельных участках (землях общего пользования, территории общего пользования), посредством которых обеспечивается доступ                              | —  |
| 10.  | Иные сведения  | —  |

**4. Пояснения к сведениям об уточняемом земельном участке с кадастровым номером** 31:11:1205007:417 :

1. —

**1. Сведения о характерных точках границ уточняемого земельного участка с кадастровым номером** 31:11:1205007:422 :

Система координат МСК-31 Зона № 1

| Обозначение характерных точек границ | Координаты, м  |   |  |              | Метод определения координат | Формулы, примененные для расчета средней квадратической погрешности определения координат характерных точек границ (Mt), с подставленными в такие формулы значениями и итоговые (вычисленные) значения Mt, м | Описание закрепления точки |
|--------------------------------------|--|---|--|--------------|-----------------------------|--|----------------------------|
|                                      | содержатся в Едином государственном реестре недвижимости |   | определены в результате выполнения комплексных кадастровых работ |              |                             |  |                            |
|                                      | X  | Y | X  | Y            |                             |  |                            |
| 1                                    | 2  | 3 | 4  | 5            | 6                           | 7  | 8                          |
| 3666                                 | —  | — | 415 949,72   | 1 269 404,99 | —                           | —  | —                          |

| 1    | 2 | 3 | 4          | 5            | 6 | 7 | 8 |
|------|---|---|------------|--------------|---|---|---|
| 3667 | — | — | 415 955,29 | 1 269 402,55 | — | — | — |
| 3668 | — | — | 415 983,46 | 1 269 395,16 |   |   |   |
| 3663 | — | — | 415 986,73 | 1 269 415,26 |   |   |   |
| 3662 | — | — | 415 952,85 | 1 269 424,35 |   |   |   |
| 3666 | — | — | 415 949,72 | 1 269 404,99 |   |   |   |

**2. Сведения о частях границ уточняемого земельного участка с кадастровым номером** 31:11:1205007:422 :

| Обозначение части границ |       | Горизонтальное проложение (S), м | Описание прохождения части границ | Сведения о согласовании местоположения границ (согласовано/спорное) |
|--------------------------|-------|----------------------------------|-----------------------------------|---|
| от т.                    | до т. |                                  |                                   |   |
| 1                        | 2     | 3                                | 4                                 | 5   |
| 3666                     | 3667  | 6,08                             | —                                 | согласовано   |
| 3667                     | 3668  | 29,12                            |                                   |   |
| 3668                     | 3663  | 20,36                            |                                   |   |
| 3663                     | 3662  | 35,08                            |                                   |   |
| 3662                     | 3666  | 19,61                            |                                   |   |

**3. Сведения о характеристиках уточняемого земельного участка с кадастровым номером** 31:11:1205007:422 :

| № п/п | Наименование характеристики земельного участка   | Значение характеристики  |
|-------|--|--|
| 1     | 2  | 3  |
| 1.    | Адрес земельного участка   | —  |
| 1.1.  | Сведения о местоположении земельного участка (при отсутствии адреса) в структурированном в соответствии с федеральной информационной адресной системой виде      |  |
| 1.2.  | Дополнительные сведения о местоположении земельного участка  | Местоположение установлено относительно ориентира, расположенного в границах участка. Почтовый адрес ориентира: обл. Белгородская, р-н Ракитянский, п. Пролетарский, ул. Гагарина, 34. |
| 2.    | Площадь земельного участка ± величина погрешности определения (вычисления) площади ( $P \pm \Delta P$ ), м <sup>2</sup>  | 711 ± 9,00   |
| 3.    | Формула, примененная для вычисления предельной погрешности определения площади земельного участка, с подставленными значениями и итоговые (вычисленные) значения | $3,5 * 0,10 * \sqrt{(711,00)} = 9$   |
| 4.    | Площадь земельного участка согласно сведениям Единого государственного реестра недвижимости (Ркад), м <sup>2</sup>   | 711,00   |
| 5.    | Оценка расхождения P и Ркад ( $P - P_{кад}$ ), м <sup>2</sup>  | 0  |



| 1    | 2  | 3  |
|------|--|--|
| 6.   | Предельный минимальный и максимальный размеры земельного участка (Рмин и Рмакс), м <sup>2</sup>  | —<br>—                                   |
| 7.   | Вид (виды) разрешенного использования  | Для ведения личного подсобного хозяйства |
| 7.1. | Дополнительные сведения об использовании земельного участка  | —  |
| 8.   | Кадастровый или иной государственный учетный номер (инвентарный) здания, сооружения, объекта незавершенного строительства, расположенного на земельном участке | 31:11:1205001:1942                       |
| 9.   | Сведения о земельных участках (землях общего пользования, территории общего пользования), посредством которых обеспечивается доступ                            | —  |
| 10.  | Иные сведения  | —  |

**4. Пояснения к сведениям об уточняемом земельном участке с кадастровым номером** 31:11:1205007:422 :

|    |   |
|----|---|
| 1. | — |
|----|---|

**1. Сведения о характерных точках границ уточняемого земельного участка с кадастровым номером** 31:11:1205007:435 :  
Система координат МСК-31 Зона № 1

| Обозначение характерных точек границ | Координаты, м  |   |  |              | Метод определения координат | Формулы, примененные для расчета средней квадратической погрешности определения координат характерных точек границ (Mt), с подставленными в такие формулы значениями и итоговые (вычисленные) значения Mt, м | Описание закрепления точки |
|--------------------------------------|--|---|--|--------------|-----------------------------|--|----------------------------|
|                                      | содержатся в Едином государственном реестре недвижимости |   | определены в результате выполнения комплексных кадастровых работ |              |                             |  |                            |
|                                      | X  | Y | X  | Y            |                             |  |                            |
| 1                                    | 2  | 3 | 4  | 5            | 6                           | 7  | 8                          |
| 4252                                 | —  | — | 415 939,44   | 1 269 871,30 | —                           | —  | —                          |
| 4247                                 | —  | — | 415 936,96   | 1 269 846,36 |                             |  |                            |
| 4251                                 | —  | — | 415 977,41   | 1 269 843,69 |                             |  |                            |
| 4255                                 | —  | — | 415 979,79   | 1 269 867,26 |                             |  |                            |
| 4252                                 | —  | — | 415 939,44   | 1 269 871,30 |                             |  |                            |
| 4252                                 | —  | — | 415 939,44   | 1 269 871,30 |                             |  |                            |

**2. Сведения о частях границ уточняемого земельного участка с кадастровым номером** 31:11:1205007:435 :

| Обозначение части границ |       | Горизонтальное проложение (S), м | Описание прохождения части границ | Сведения о согласовании местоположения границ (согласовано/спорное) |
|--------------------------|-------|----------------------------------|-----------------------------------|---|
| от т.                    | до т. |                                  |                                   |   |
| 1                        | 2     | 3                                | 4                                 | 5   |
|                          |       |                                  |                                   |   |

| 1    | 2    | 3     | 4 | 5           |
|------|------|-------|---|-------------|
| 4252 | 4247 | 25,06 | — | согласовано |
| 4247 | 4251 | 40,54 |   |             |
| 4251 | 4255 | 23,69 |   |             |
| 4255 | 4252 | 40,55 |   |             |

**3. Сведения о характеристиках уточняемого земельного участка с кадастровым номером** 31:11:1205007:435 :

| № п/п | Наименование характеристики земельного участка   | Значение характеристики  |
|-------|--|--|
| 1     | 2  | 3  |
| 1.    | Адрес земельного участка   | —  |
| 1.1.  | Сведения о местоположении земельного участка (при отсутствии адреса) в структурированном в соответствии с федеральной информационной адресной системой виде      |  |
| 1.2.  | Дополнительные сведения о местоположении земельного участка  | Местоположение установлено относительно ориентира, расположенного в границах участка. Почтовый адрес ориентира: обл. Белгородская, р-н Ракитянский, п. Пролетарский, ул. Ленина, 71. |
| 2.    | Площадь земельного участка ± величина погрешности определения (вычисления) площади ( $P \pm \Delta P$ ), м <sup>2</sup>  | 988 ± 11,00  |
| 3.    | Формула, примененная для вычисления предельной погрешности определения площади земельного участка, с подставленными значениями и итоговые (вычисленные) значения | $3,5 * 0,10 * \sqrt{(988,00)} = 11$  |
| 4.    | Площадь земельного участка согласно сведениям Единого государственного реестра недвижимости (Ркад), м <sup>2</sup>   | 988,00   |
| 5.    | Оценка расхождения Р и Ркад ( $P - P_{кад}$ ), м <sup>2</sup>  | 0  |
| 6.    | Предельный минимальный и максимальный размеры земельного участка (Рмин и Рмакс), м <sup>2</sup>  | —<br>—   |
| 7.    | Вид (виды) разрешенного использования  | Для ведения личного подсобного хозяйства   |
| 7.1.  | Дополнительные сведения об использовании земельного участка  | —  |
| 8.    | Кадастровый или иной государственный учетный номер (инвентарный) здания, сооружения, объекта незавершенного строительства, расположенного на земельном участке   | 31:11:1205005:656  |
| 9.    | Сведения о земельных участках (землях общего пользования, территории общего пользования), посредством которых обеспечивается доступ                              | —  |
| 10.   | Иные сведения  | —  |

**4. Пояснения к сведениям об уточняемом земельном участке с кадастровым номером** 31:11:1205007:435 :

|    |   |
|----|---|
| 1. | — |
|----|---|

**1. Сведения о характерных точках границ уточняемого земельного участка с кадастровым номером** 31:11:1205007:440 :  
Система координат МСК-31 Зона № 1

| Обозначение характерных точек границ | Координаты, м  |   |  |              | Метод определения координат | Формулы, примененные для расчета средней квадратической погрешности определения координат характерных точек границ (Mt), с подставленными в такие формулы значениями и итоговые (вычисленные) значения Mt, м | Описание закрепления точки |
|--------------------------------------|--|---|--|--------------|-----------------------------|--|----------------------------|
|                                      | содержатся в Едином государственном реестре недвижимости |   | определены в результате выполнения комплексных кадастровых работ |              |                             |  |                            |
|                                      | X  | Y | X  | Y            |                             |  |                            |
| 1                                    | 2  | 3 | 4  | 5            | 6                           | 7  | 8                          |
| 4306                                 | —  | — | 415 947,93   | 1 269 684,08 | —                           | —  | —                          |
| 4307                                 | —  | — | 415 918,57   | 1 269 686,41 |                             |  |                            |
| 4284                                 | —  | — | 415 915,48   | 1 269 661,22 |                             |  |                            |
| 4290                                 | —  | — | 415 944,93   | 1 269 657,67 |                             |  |                            |
| 4306                                 | —  | — | 415 947,93   | 1 269 684,08 |                             |  |                            |

**2. Сведения о частях границ уточняемого земельного участка с кадастровым номером** 31:11:1205007:440 :

| Обозначение части границ |       | Горизонтальное проложение (S), м | Описание прохождения части границ | Сведения о согласовании местоположения границ (согласовано/спорное) |
|--------------------------|-------|----------------------------------|-----------------------------------|---|
| от т.                    | до т. |                                  |                                   |   |
| 1                        | 2     | 3                                | 4                                 | 5   |
| 4306                     | 4307  | 29,45                            | —                                 | согласовано   |
| 4307                     | 4284  | 25,38                            |                                   |   |
| 4284                     | 4290  | 29,66                            |                                   |   |
| 4290                     | 4306  | 26,58                            |                                   |   |

**3. Сведения о характеристиках уточняемого земельного участка с кадастровым номером** 31:11:1205007:440 :

| № п/п | Наименование характеристики земельного участка | Значение характеристики |
|-------|--|-------------------------|
| 1     | 2  | 3                       |

| 1   | 2  | 3  |
|---|--|--|
| 1.  | Адрес земельного участка   | —  |
| 1.1.  | Сведения о местоположении земельного участка (при отсутствии адреса) в структурированном в соответствии с федеральной информационной адресной системой виде      |  |
| 1.2.  | Дополнительные сведения о местоположении земельного участка  | Местоположение установлено относительно ориентира, расположенного в границах участка. Почтовый адрес ориентира: обл. Белгородская, р-н Ракитянский, п. Пролетарский, ул. Ленина, 87. |
| 2.  | Площадь земельного участка $\pm$ величина погрешности определения (вычисления) площади ( $P \pm \Delta P$ ), м <sup>2</sup>                                      | 768 $\pm$ 10,00  |
| 3.  | Формула, примененная для вычисления предельной погрешности определения площади земельного участка, с подставленными значениями и итоговые (вычисленные) значения | $3,5 * 0,10 * \sqrt{(768,00)} = 10$  |
| 4.  | Площадь земельного участка согласно сведениям Единого государственного реестра недвижимости (Ркад), м <sup>2</sup>   | 768,00   |
| 5.  | Оценка расхождения P и Ркад ( $P - P_{кад}$ ), м <sup>2</sup>  | 0  |
| 6.  | Предельный минимальный и максимальный размеры земельного участка (Рмин и Рмакс), м <sup>2</sup>  | —<br>—   |
| 7.  | Вид (виды) разрешенного использования  | Для ведения личного подсобного хозяйства   |
| 7.1.  | Дополнительные сведения об использовании земельного участка  | —  |
| 8.  | Кадастровый или иной государственный учетный номер (инвентарный) здания, сооружения, объекта незавершенного строительства, расположенного на земельном участке   | 31:11:1205005:675  |
| 9.  | Сведения о земельных участках (землях общего пользования, территории общего пользования), посредством которых обеспечивается доступ                              | —  |
| 10.   | Иные сведения  | —  |
| <b>4. Пояснения к сведениям об уточняемом земельном участке с кадастровым номером</b> |  | <b>31:11:1205007:440</b> :   |
| 1.  |  | —  |

**1. Сведения о характерных точках границ уточняемого земельного участка с кадастровым номером** 31:11:1205007:451 :  
 Система координат МСК-31 Зона № 1

| Обозначение характерных точек границ | Координаты, м  |   |  |              | Метод определения координат | Формулы, примененные для расчета средней квадратической погрешности определения координат характерных точек границ (Mt), с подставленными в такие формулы значениями и итоговые (вычисленные) значения Mt, м | Описание закрепления точки |
|--------------------------------------|--|---|--|--------------|-----------------------------|--|----------------------------|
|                                      | содержатся в Едином государственном реестре недвижимости |   | определены в результате выполнения комплексных кадастровых работ |              |                             |  |                            |
|                                      | X  | Y | X  | Y            |                             |  |                            |
| 1                                    | 2  | 3 | 4  | 5            | 6                           | 7  | 8                          |
| 4390                                 | —  | — | 415 935,11   | 1 270 211,60 | —                           | —  | —                          |
| 4391                                 | —  | — | 415 943,13   | 1 270 210,82 |                             |  |                            |
| 4392                                 | —  | — | 415 950,22   | 1 270 210,38 |                             |  |                            |
| 4393                                 | —  | — | 415 949,68   | 1 270 202,61 |                             |  |                            |
| 4394                                 | —  | — | 415 945,19   | 1 270 202,89 |                             |  |                            |
| 4395                                 | —  | — | 415 944,93   | 1 270 199,52 |                             |  |                            |
| 4396                                 | —  | — | 415 944,83   | 1 270 198,22 |                             |  |                            |
| 4397                                 | —  | — | 415 958,02   | 1 270 197,70 |                             |  |                            |
| 4379                                 | —  | — | 415 959,53   | 1 270 224,65 |                             |  |                            |
| 4378                                 | —  | — | 415 936,49   | 1 270 227,01 |                             |  |                            |
| 4390                                 | —  | — | 415 935,11   | 1 270 211,60 |                             |  |                            |

**2. Сведения о частях границ уточняемого земельного участка с кадастровым номером** 31:11:1205007:451 :

| Обозначение части границ |       | Горизонтальное проложение (S), м | Описание прохождения части границ | Сведения о согласовании местоположения границ (согласовано/спорное) |
|--------------------------|-------|----------------------------------|-----------------------------------|---|
| от т.                    | до т. |                                  |                                   |   |
| 1                        | 2     | 3                                | 4                                 | 5   |
| 4390                     | 4391  | 8,06                             | —                                 | согласовано   |
| 4391                     | 4392  | 7,10                             |                                   |   |
| 4392                     | 4393  | 7,79                             |                                   |   |
| 4393                     | 4394  | 4,50                             |                                   |   |
| 4394                     | 4395  | 3,38                             |                                   |   |
| 4395                     | 4396  | 1,30                             |                                   |   |
| 4396                     | 4397  | 13,20                            |                                   |   |
| 4397                     | 4379  | 26,99                            |                                   |   |

| 1    | 2    | 3     | 4 | 5           |
|------|------|-------|---|-------------|
| 4379 | 4378 | 23,16 | — | согласовано |
| 4378 | 4390 | 15,47 | — |             |

**3. Сведения о характеристиках уточняемого земельного участка с кадастровым номером** 31:11:1205007:451 :

| № п/п | Наименование характеристики земельного участка   | Значение характеристики   |
|-------|--|---|
| 1     | 2  | 3   |
| 1.    | Адрес земельного участка   | —   |
| 1.1.  | Сведения о местоположении земельного участка (при отсутствии адреса) в структурированном в соответствии с федеральной информационной адресной системой виде      |   |
| 1.2.  | Дополнительные сведения о местоположении земельного участка  | Местоположение установлено относительно ориентира, расположенного в границах участка. Почтовый адрес ориентира: обл. Белгородская, р-н Ракитянский, п. Пролетарский, ул. Ленина, 136. |
| 2.    | Площадь земельного участка ± величина погрешности определения (вычисления) площади ( $P \pm \Delta P$ ), м <sup>2</sup>  | 483 ± 8,00  |
| 3.    | Формула, примененная для вычисления предельной погрешности определения площади земельного участка, с подставленными значениями и итоговые (вычисленные) значения | $3,5 * 0,10 * \sqrt{(483,00)} = 8$  |
| 4.    | Площадь земельного участка согласно сведениям Единого государственного реестра недвижимости (Ркад), м <sup>2</sup>   | 483,00  |
| 5.    | Оценка расхождения Р и Ркад ( $P - P_{кад}$ ), м <sup>2</sup>  | 0   |
| 6.    | Предельный минимальный и максимальный размеры земельного участка (Рмин и Рмакс), м <sup>2</sup>  | —<br>—  |
| 7.    | Вид (виды) разрешенного использования  | Для ведения личного подсобного хозяйства  |
| 7.1.  | Дополнительные сведения об использовании земельного участка  | —   |
| 8.    | Кадастровый или иной государственный учетный номер (инвентарный) здания, сооружения, объекта незавершенного строительства, расположенного на земельном участке   | 31:11:1205005:581   |
| 9.    | Сведения о земельных участках (землях общего пользования, территории общего пользования), посредством которых обеспечивается доступ                              | —   |
| 10.   | Иные сведения  | —   |

**4. Пояснения к сведениям об уточняемом земельном участке с кадастровым номером** 31:11:1205007:451 :

|    |   |
|----|---|
| 1. | — |
|----|---|

**1. Сведения о характерных точках границ уточняемого земельного участка с кадастровым номером** 31:11:1205007:453 :  
 Система координат МСК-31 Зона № 1

| Обозначение характерных точек границ | Координаты, м  |   |  |              | Метод определения координат | Формулы, примененные для расчета средней квадратической погрешности определения координат характерных точек границ (Mt), с подставленными в такие формулы значениями и итоговые (вычисленные) значения Mt, м | Описание закрепления точки |
|--------------------------------------|--|---|--|--------------|-----------------------------|--|----------------------------|
|                                      | содержатся в Едином государственном реестре недвижимости |   | определены в результате выполнения комплексных кадастровых работ |              |                             |  |                            |
|                                      | X  | Y | X  | Y            |                             |  |                            |
| 1                                    | 2  | 3 | 4  | 5            | 6                           | 7  | 8                          |
| 4400                                 | —  | — | 415 912,44   | 1 270 205,97 | —                           | —  | —                          |
| 4401                                 | —  | — | 415 929,23   | 1 270 204,85 |                             |  |                            |
| 4402                                 | —  | — | 415 929,02   | 1 270 202,92 |                             |  |                            |
| 4403                                 | —  | — | 415 932,73   | 1 270 202,49 |                             |  |                            |
| 4404                                 | —  | — | 415 933,34   | 1 270 207,69 |                             |  |                            |
| 4405                                 | —  | — | 415 933,12   | 1 270 208,66 |                             |  |                            |
| 4406                                 | —  | — | 415 929,11   | 1 270 209,04 |                             |  |                            |
| 4407                                 | —  | — | 415 929,37   | 1 270 212,22 |                             |  |                            |
| 4408                                 | —  | — | 415 929,41   | 1 270 212,62 |                             |  |                            |
| 4409                                 | —  | — | 415 933,41   | 1 270 212,17 |                             |  |                            |
| 4410                                 | —  | — | 415 933,37   | 1 270 211,77 |                             |  |                            |
| 4390                                 | —  | — | 415 935,11   | 1 270 211,60 |                             |  |                            |
| 4378                                 | —  | — | 415 936,49   | 1 270 227,01 |                             |  |                            |
| 4377                                 | —  | — | 415 932,80   | 1 270 227,39 |                             |  |                            |
| 4376                                 | —  | — | 415 915,12   | 1 270 229,21 |                             |  |                            |
| 4400                                 | —  | — | 415 912,44   | 1 270 205,97 |                             |  |                            |

**2. Сведения о частях границ уточняемого земельного участка с кадастровым номером** 31:11:1205007:453 :

| Обозначение части границ |       | Горизонтальное проложение (S), м | Описание прохождения части границ | Сведения о согласовании местоположения границ (согласовано/спорное) |
|--------------------------|-------|----------------------------------|-----------------------------------|---|
| от т.                    | до т. |                                  |                                   |   |
| 1                        | 2     | 3                                | 4                                 | 5   |
| 4400                     | 4401  | 16,83                            | —                                 | согласовано   |
| 4401                     | 4402  | 1,94                             |                                   |   |
| 4402                     | 4403  | 3,73                             |                                   |   |

| 1    | 2    | 3     | 4 | 5           |
|------|------|-------|---|-------------|
| 4403 | 4404 | 5,24  | — | согласовано |
| 4404 | 4405 | 0,99  |   |             |
| 4405 | 4406 | 4,03  |   |             |
| 4406 | 4407 | 3,19  |   |             |
| 4407 | 4408 | 0,40  |   |             |
| 4408 | 4409 | 4,03  |   |             |
| 4409 | 4410 | 0,40  |   |             |
| 4410 | 4390 | 1,75  |   |             |
| 4390 | 4378 | 15,47 |   |             |
| 4378 | 4377 | 3,71  |   |             |
| 4377 | 4376 | 17,77 |   |             |
| 4376 | 4400 | 23,39 |   |             |

**3. Сведения о характеристиках уточняемого земельного участка с кадастровым номером** 31:11:1205007:453 :

| № п/п | Наименование характеристики земельного участка   | Значение характеристики   |
|-------|--|---|
| 1     | 2  | 3   |
| 1.    | Адрес земельного участка   | —   |
| 1.1.  | Сведения о местоположении земельного участка (при отсутствии адреса) в структурированном в соответствии с федеральной информационной адресной системой виде      |   |
| 1.2.  | Дополнительные сведения о местоположении земельного участка  | Местоположение установлено относительно ориентира, расположенного в границах участка. Почтовый адрес ориентира: обл. Белгородская, р-н Ракитянский, п. Пролетарский, ул. Ленина, 136. |
| 2.    | Площадь земельного участка ± величина погрешности определения (вычисления) площади ( $P \pm \Delta P$ ), м <sup>2</sup>  | 483 ± 8,00  |
| 3.    | Формула, примененная для вычисления предельной погрешности определения площади земельного участка, с подставленными значениями и итоговые (вычисленные) значения | $3,5 * 0,10 * \sqrt{(483,00)} = 8$  |
| 4.    | Площадь земельного участка согласно сведениям Единого государственного реестра недвижимости (Ркад), м <sup>2</sup>   | 483,00  |
| 5.    | Оценка расхождения Р и Ркад ( $P - P_{кад}$ ), м <sup>2</sup>  | 0   |
| 6.    | Предельный минимальный и максимальный размеры земельного участка (Рмин и Рмакс), м <sup>2</sup>  | —<br>—  |
| 7.    | Вид (виды) разрешенного использования  | Для ведения личного подсобного хозяйства  |
| 7.1.  | Дополнительные сведения об использовании земельного участка  | —   |



| 1   | 2  | 3 |
|-----|--|---|
| 8.  | Кадастровый или иной государственный учетный номер (инвентарный) здания, сооружения, объекта незавершенного строительства, расположенного на земельном участке | — |
| 9.  | Сведения о земельных участках (землях общего пользования, территории общего пользования), посредством которых обеспечивается доступ                            | — |
| 10. | Иные сведения  | — |

**4. Пояснения к сведениям об уточняемом земельном участке с кадастровым номером** 31:11:1205007:453 :

|    |   |
|----|---|
| 1. | — |
|----|---|

**1. Сведения о характерных точках границ уточняемого земельного участка с кадастровым номером** 31:11:1205007:394 :  
 Система координат МСК-31 Зона № 1

| Обозначение характерных точек границ | Координаты, м  |   |  |              | Метод определения координат | Формулы, примененные для расчета средней квадратической погрешности определения координат характерных точек границ (Mt), с подставленными в такие формулы значениями и итоговые (вычисленные) значения Mt, м | Описание закрепления точки |
|--------------------------------------|--|---|--|--------------|-----------------------------|--|----------------------------|
|                                      | содержатся в Едином государственном реестре недвижимости |   | определены в результате выполнения комплексных кадастровых работ |              |                             |  |                            |
|                                      | X  | Y | X  | Y            |                             |  |                            |
| 1                                    | 2  | 3 | 4  | 5            | 6                           | 7  | 8                          |
| 3503                                 | —  | — | 416 048,96   | 1 270 231,69 | —                           | —  | —                          |
| 3504                                 | —  | — | 416 052,26   | 1 270 266,92 |                             |  |                            |
| 3505                                 | —  | — | 416 026,86   | 1 270 268,35 |                             |  |                            |
| 3506                                 | —  | — | 416 025,22   | 1 270 242,85 |                             |  |                            |
| 3507                                 | —  | — | 416 024,65   | 1 270 234,04 |                             |  |                            |
| 3503                                 | —  | — | 416 048,96   | 1 270 231,69 |                             |  |                            |

**2. Сведения о частях границ уточняемого земельного участка с кадастровым номером** 31:11:1205007:394 :

| Обозначение части границ |       | Горизонтальное проложение (S), м | Описание прохождения части границ | Сведения о согласовании местоположения границ (согласовано/спорное) |
|--------------------------|-------|----------------------------------|-----------------------------------|---|
| от т.                    | до т. |                                  |                                   |   |
| 1                        | 2     | 3                                | 4                                 | 5   |
| 3503                     | 3504  | 35,38                            | —                                 | согласовано   |
| 3504                     | 3505  | 25,44                            |                                   |   |
| 3505                     | 3506  | 25,55                            |                                   |   |

| 1    | 2    | 3     | 4 | 5           |
|------|------|-------|---|-------------|
| 3506 | 3507 | 8,83  | — | согласовано |
| 3507 | 3503 | 24,42 | — |             |

**3. Сведения о характеристиках уточняемого земельного участка с кадастровым номером** 31:11:1205007:394 :

| № п/п | Наименование характеристики земельного участка   | Значение характеристики   |
|-------|--|---|
| 1     | 2  | 3   |
| 1.    | Адрес земельного участка   | —   |
| 1.1.  | Сведения о местоположении земельного участка (при отсутствии адреса) в структурированном в соответствии с федеральной информационной адресной системой виде      |   |
| 1.2.  | Дополнительные сведения о местоположении земельного участка  | Местоположение установлено относительно ориентира, расположенного в границах участка. Почтовый адрес ориентира: обл. Белгородская, р-н Ракитянский, п. Пролетарский, ул. Гагарина, 1. |
| 2.    | Площадь земельного участка ± величина погрешности определения (вычисления) площади ( $P \pm \Delta P$ ), м <sup>2</sup>  | 869 ± 10,00   |
| 3.    | Формула, примененная для вычисления предельной погрешности определения площади земельного участка, с подставленными значениями и итоговые (вычисленные) значения | $3,5 * 0,10 * \sqrt{(869,00)} = 10$   |
| 4.    | Площадь земельного участка согласно сведениям Единого государственного реестра недвижимости (Ркад), м <sup>2</sup>   | 913,00  |
| 5.    | Оценка расхождения Р и Ркад ( $P - P_{кад}$ ), м <sup>2</sup>  | 44  |
| 6.    | Предельный минимальный и максимальный размеры земельного участка (Рмин и Рмакс), м <sup>2</sup>  | —<br>—  |
| 7.    | Вид (виды) разрешенного использования  | Для ведения личного подсобного хозяйства  |
| 7.1.  | Дополнительные сведения об использовании земельного участка  | —   |
| 8.    | Кадастровый или иной государственный учетный номер (инвентарный) здания, сооружения, объекта незавершенного строительства, расположенного на земельном участке   | 31:11:1205001:655   |
| 9.    | Сведения о земельных участках (землях общего пользования, территории общего пользования), посредством которых обеспечивается доступ                              | —   |
| 10.   | Иные сведения  | —   |

**4. Пояснения к сведениям об уточняемом земельном участке с кадастровым номером** 31:11:1205007:394 :

|    |   |
|----|---|
| 1. | — |
|----|---|

**1. Сведения о характерных точках границ уточняемого земельного участка с кадастровым номером** 31:11:1205007:409 :  
 Система координат МСК-31 Зона № 1

| Обозначение характерных точек границ | Координаты, м  |   |  |              | Метод определения координат | Формулы, примененные для расчета средней квадратической погрешности определения координат характерных точек границ (Mt), с подставленными в такие формулы значениями и итоговые (вычисленные) значения Mt, м | Описание закрепления точки |
|--------------------------------------|--|---|--|--------------|-----------------------------|--|----------------------------|
|                                      | содержатся в Едином государственном реестре недвижимости |   | определены в результате выполнения комплексных кадастровых работ |              |                             |  |                            |
|                                      | X  | Y | X  | Y            |                             |  |                            |
| 1                                    | 2  | 3 | 4  | 5            | 6                           | 7  | 8                          |
| 3593                                 | —  | — | 416 013,70   | 1 269 748,60 | —                           | —  | —                          |
| 3592                                 | —  | — | 416 014,15   | 1 269 768,33 |                             |  |                            |
| 3591                                 | —  | — | 415 982,90   | 1 269 769,23 |                             |  |                            |
| 3596                                 | —  | — | 415 982,72   | 1 269 754,29 |                             |  |                            |
| 3597                                 | —  | — | 415 982,67   | 1 269 749,73 |                             |  |                            |
| 3593                                 | —  | — | 416 013,70   | 1 269 748,60 |                             |  |                            |

**2. Сведения о частях границ уточняемого земельного участка с кадастровым номером** 31:11:1205007:409 :

| Обозначение части границ |       | Горизонтальное проложение (S), м | Описание прохождения части границ | Сведения о согласовании местоположения границ (согласовано/спорное) |
|--------------------------|-------|----------------------------------|-----------------------------------|---|
| от т.                    | до т. |                                  |                                   |   |
| 1                        | 2     | 3                                | 4                                 | 5   |
| 3593                     | 3592  | 19,74                            | —                                 | согласовано   |
| 3592                     | 3591  | 31,26                            |                                   |   |
| 3591                     | 3596  | 14,94                            |                                   |   |
| 3596                     | 3597  | 4,56                             |                                   |   |
| 3597                     | 3593  | 31,05                            |                                   |   |

**3. Сведения о характеристиках уточняемого земельного участка с кадастровым номером** 31:11:1205007:409 :

| № п/п | Наименование характеристики земельного участка | Значение характеристики |
|-------|--|-------------------------|
| 1     | 2  | 3                       |
| 1     | 2  | 3                       |

| 1   | 2  | 3  |
|---|--|--|
| 1.  | Адрес земельного участка   | —  |
| 1.1.  | Сведения о местоположении земельного участка (при отсутствии адреса) в структурированном в соответствии с федеральной информационной адресной системой виде      |  |
| 1.2.  | Дополнительные сведения о местоположении земельного участка  | Местоположение установлено относительно ориентира, расположенного в границах участка. Почтовый адрес ориентира: обл. Белгородская, р-н Ракитянский, п. Пролетарский, ул. Гагарина, 20. |
| 2.  | Площадь земельного участка $\pm$ величина погрешности определения (вычисления) площади ( $P \pm \Delta P$ ), м <sup>2</sup>                                      | 611 $\pm$ 9,00   |
| 3.  | Формула, примененная для вычисления предельной погрешности определения площади земельного участка, с подставленными значениями и итоговые (вычисленные) значения | $3,5 * 0,10 * \sqrt{(611,00)} = 9$   |
| 4.  | Площадь земельного участка согласно сведениям Единого государственного реестра недвижимости (Ркад), м <sup>2</sup>   | 611,00   |
| 5.  | Оценка расхождения P и Ркад ( $P - P_{кад}$ ), м <sup>2</sup>  | 0  |
| 6.  | Предельный минимальный и максимальный размеры земельного участка (Рмин и Рмакс), м <sup>2</sup>  | —<br>—   |
| 7.  | Вид (виды) разрешенного использования  | Для ведения личного подсобного хозяйства   |
| 7.1.  | Дополнительные сведения об использовании земельного участка  | —  |
| 8.  | Кадастровый или иной государственный учетный номер (инвентарный) здания, сооружения, объекта незавершенного строительства, расположенного на земельном участке   | 31:11:1205001:1383   |
| 9.  | Сведения о земельных участках (землях общего пользования, территории общего пользования), посредством которых обеспечивается доступ                              | —  |
| 10.   | Иные сведения  | —  |
| <b>4. Пояснения к сведениям об уточняемом земельном участке с кадастровым номером</b> |  | <b>31:11:1205007:409</b> :   |
| 1.  |  | —  |

| 1. Сведения о характерных точках границ уточняемого земельного участка с кадастровым номером _____ 31:11:1205007:416 _____ : |  |                                  |  |   | Система координат _____ МСК-31 _____ Зона № _____ 1 _____ |  |                            |
|--|--|----------------------------------|--|---|---|--|----------------------------|
| Обозначение характерных точек границ   | Координаты, м  |                                  |  |   | Метод определения координат                               | Формулы, примененные для расчета средней квадратической погрешности определения координат характерных точек границ (Mt), с подставленными в такие формулы значениями и итоговые (вычисленные) значения Mt, м | Описание закрепления точки |
|  | содержатся в Едином государственном реестре недвижимости |                                  | определены в результате выполнения комплексных кадастровых работ |   |   |  |                            |
|  | X  | Y                                | X  | Y   |   |  |                            |
| 1  | 2  | 3                                | 4  | 5   | 6   | 7  | 8                          |
| 3514   | —  | —                                | 416 018,96   | 1 270 175,78  | —   | —  | —                          |
| 3515   | —  | —                                | 416 023,76   | 1 270 175,16  |   |  |                            |
| 3516   | —  | —                                | 416 027,62   | 1 270 174,93  |   |  |                            |
| 3517   | —  | —                                | 416 033,39   | 1 270 174,32  |   |  |                            |
| 3518   | —  | —                                | 416 039,82   | 1 270 173,64  |   |  |                            |
| 3519   | —  | —                                | 416 042,80   | 1 270 173,32  |   |  |                            |
| 3509   | —  | —                                | 416 043,92   | 1 270 184,45  |   |  |                            |
| 3508   | —  | —                                | 416 019,33   | 1 270 186,27  |   |  |                            |
| 3514   | —  | —                                | 416 018,96   | 1 270 175,78  |   |  |                            |
| 2. Сведения о частях границ уточняемого земельного участка с кадастровым номером _____ 31:11:1205007:416 _____ :             |  |                                  |  |   |   |  |                            |
| Обозначение части границ   |  | Горизонтальное проложение (S), м | Описание прохождения части границ                                | Сведения о согласовании местоположения границ (согласовано/спорное) |   |  |                            |
| от т.  | до т.  |                                  |  |   |   |  |                            |
| 1  | 2  | 3                                | 4  | 5   |   |  |                            |
| 3514   | 3515   | 4,84                             | —  | согласовано   |   |  |                            |
| 3515   | 3516   | 3,87                             |  |   |   |  |                            |
| 3516   | 3517   | 5,80                             |  |   |   |  |                            |
| 3517   | 3518   | 6,47                             |  |   |   |  |                            |
| 3518   | 3519   | 3,00                             |  |   |   |  |                            |
| 3519   | 3509   | 11,19                            |  |   |   |  |                            |
| 3509   | 3508   | 24,66                            |  |   |   |  |                            |
| 3508   | 3514   | 10,50                            |  |   |   |  |                            |
| 3. Сведения о характеристиках уточняемого земельного участка с кадастровым номером _____ 31:11:1205007:416 _____ :           |  |                                  |  |   |   |  |                            |
| № п/п  | Наименование характеристики земельного участка           |                                  | Значение характеристики  |   |   |  |                            |

| 1   | 2  | 3   |
|---|--|---|
| 1.  | Адрес земельного участка   | —   |
| 1.1.  | Сведения о местоположении земельного участка (при отсутствии адреса) в структурированном в соответствии с федеральной информационной адресной системой виде      |   |
| 1.2.  | Дополнительные сведения о местоположении земельного участка  | Местоположение установлено относительно ориентира, расположенного в границах участка. Почтовый адрес ориентира: обл. Белгородская, р-н Ракитянский, п. Пролетарский, ул. Гагарина, 4 А. |
| 2.  | Площадь земельного участка $\pm$ величина погрешности определения (вычисления) площади ( $P \pm \Delta P$ ), м <sup>2</sup>                                      | 263 $\pm$ 6,00  |
| 3.  | Формула, примененная для вычисления предельной погрешности определения площади земельного участка, с подставленными значениями и итоговые (вычисленные) значения | $3,5 * 0,10 * \sqrt{(263,00)} = 6$  |
| 4.  | Площадь земельного участка согласно сведениям Единого государственного реестра недвижимости (Ркад), м <sup>2</sup>   | 48,00   |
| 5.  | Оценка расхождения P и Ркад ( $P - P_{кад}$ ), м <sup>2</sup>  | 215   |
| 6.  | Предельный минимальный и максимальный размеры земельного участка (Рмин и Рмакс), м <sup>2</sup>  | —<br>—  |
| 7.  | Вид (виды) разрешенного использования  | Для ведения личного подсобного хозяйства  |
| 7.1.  | Дополнительные сведения об использовании земельного участка  | —   |
| 8.  | Кадастровый или иной государственный учетный номер (инвентарный) здания, сооружения, объекта незавершенного строительства, расположенного на земельном участке   | —   |
| 9.  | Сведения о земельных участках (землях общего пользования, территории общего пользования), посредством которых обеспечивается доступ                              | —   |
| 10.   | Иные сведения  | —   |
| <b>4. Пояснения к сведениям об уточняемом земельном участке с кадастровым номером</b> |  | <b>31:11:1205007:416</b> :  |
| 1.  |  | —   |

**1. Сведения о характерных точках границ уточняемого земельного участка с кадастровым номером** 31:11:1205007:419 :  
 Система координат МСК-31 Зона № 1

| Обозначение характерных точек границ | Координаты, м  |   |  |              | Метод определения координат | Формулы, примененные для расчета средней квадратической погрешности определения координат характерных точек границ (Mt), с подставленными в такие формулы значениями и итоговые (вычисленные) значения Mt, м | Описание закрепления точки |
|--------------------------------------|--|---|--|--------------|-----------------------------|--|----------------------------|
|                                      | содержатся в Едином государственном реестре недвижимости |   | определены в результате выполнения комплексных кадастровых работ |              |                             |  |                            |
|                                      | X  | Y | X  | Y            |                             |  |                            |
| 1                                    | 2  | 3 | 4  | 5            | 6                           | 7  | 8                          |
| 3651                                 | —  | — | 415 956,13   | 1 269 461,34 | —                           | —  | —                          |
| 3652                                 | —  | — | 415 991,89   | 1 269 456,35 |                             |  |                            |
| 3646                                 | —  | — | 415 993,88   | 1 269 475,16 |                             |  |                            |
| 3650                                 | —  | — | 415 957,64   | 1 269 479,68 |                             |  |                            |
| 3651                                 | —  | — | 415 956,13   | 1 269 461,34 |                             |  |                            |

**2. Сведения о частях границ уточняемого земельного участка с кадастровым номером** 31:11:1205007:419 :

| Обозначение части границ |       | Горизонтальное проложение (S), м | Описание прохождения части границ | Сведения о согласовании местоположения границ (согласовано/спорное) |
|--------------------------|-------|----------------------------------|-----------------------------------|---|
| от т.                    | до т. |                                  |                                   |   |
| 1                        | 2     | 3                                | 4                                 | 5   |
| 3651                     | 3652  | 36,11                            | —                                 | согласовано   |
| 3652                     | 3646  | 18,91                            |                                   |   |
| 3646                     | 3650  | 36,52                            |                                   |   |
| 3650                     | 3651  | 18,40                            |                                   |   |

**3. Сведения о характеристиках уточняемого земельного участка с кадастровым номером** 31:11:1205007:419 :

| № п/п | Наименование характеристики земельного участка  | Значение характеристики  |
|-------|---|--|
| 1     | 2   | 3  |
| 1.    | Адрес земельного участка  | —  |
| 1.1.  | Сведения о местоположении земельного участка (при отсутствии адреса) в структурированном в соответствии с федеральной информационной адресной системой виде |  |
| 1.2.  | Дополнительные сведения о местоположении земельного участка   | Белгородская область, р-н Ракитянский, п. Пролетарский, ул. Гагарина, 31 |

| 1    | 2  | 3  |
|------|--|--|
| 2.   | Площадь земельного участка ± величина погрешности определения (вычисления) площади ( $P \pm \Delta P$ ), м <sup>2</sup>  | 677 ± 9,00                               |
| 3.   | Формула, примененная для вычисления предельной погрешности определения площади земельного участка, с подставленными значениями и итоговые (вычисленные) значения | $3,5 * 0,10 * \sqrt{(677,00)} = 9$       |
| 4.   | Площадь земельного участка согласно сведениям Единого государственного реестра недвижимости (Ркад), м <sup>2</sup>   | 677,00                                   |
| 5.   | Оценка расхождения P и Ркад ( $P - P_{кад}$ ), м <sup>2</sup>  | 0  |
| 6.   | Предельный минимальный и максимальный размеры земельного участка (Рмин и Рмакс), м <sup>2</sup>  | —<br>—                                   |
| 7.   | Вид (виды) разрешенного использования  | Для ведения личного подсобного хозяйства |
| 7.1. | Дополнительные сведения об использовании земельного участка  | —  |
| 8.   | Кадастровый или иной государственный учетный номер (инвентарный) здания, сооружения, объекта незавершенного строительства, расположенного на земельном участке   | 31:11:1205001:1706                       |
| 9.   | Сведения о земельных участках (землях общего пользования, территории общего пользования), посредством которых обеспечивается доступ                              | —  |
| 10.  | Иные сведения  | —  |

**4. Пояснения к сведениям об уточняемом земельном участке с кадастровым номером** 31:11:1205007:419 :

|    |   |
|----|---|
| 1. | — |
|----|---|

**1. Сведения о характерных точках границ уточняемого земельного участка с кадастровым номером** 31:11:1205007:421 :

Система координат МСК-31 Зона № 1

| Обозначение характерных точек границ | Координаты, м  |   |  |              | Метод определения координат | Формулы, примененные для расчета средней квадратической погрешности определения координат характерных точек границ (Mt), с подставленными в такие формулы значениями и итоговые (вычисленные) значения Mt, м | Описание закрепления точки |
|--------------------------------------|--|---|--|--------------|-----------------------------|--|----------------------------|
|                                      | содержатся в Едином государственном реестре недвижимости |   | определены в результате выполнения комплексных кадастровых работ |              |                             |  |                            |
|                                      | X  | Y | X  | Y            |                             |  |                            |
| 1                                    | 2  | 3 | 4  | 5            | 6                           | 7  | 8                          |
| 3661                                 | —  | — | 415 952,32   | 1 269 424,49 | —                           | —  | —                          |



| 1    | 2 | 3 | 4          | 5            | 6 | 7 | 8 |
|------|---|---|------------|--------------|---|---|---|
| 3662 | — | — | 415 952,85 | 1 269 424,35 | — | — | — |
| 3663 | — | — | 415 986,73 | 1 269 415,26 |   |   |   |
| 3656 | — | — | 415 989,61 | 1 269 435,19 |   |   |   |
| 3655 | — | — | 415 953,58 | 1 269 441,48 |   |   |   |
| 3661 | — | — | 415 952,32 | 1 269 424,49 |   |   |   |

**2. Сведения о частях границ уточняемого земельного участка с кадастровым номером** 31:11:1205007:421 :

| Обозначение части границ |       | Горизонтальное проложение (S), м | Описание прохождения части границ | Сведения о согласовании местоположения границ (согласовано/спорное) |
|--------------------------|-------|----------------------------------|-----------------------------------|---|
| от т.                    | до т. |                                  |                                   |   |
| 1                        | 2     | 3                                | 4                                 | 5   |
| 3661                     | 3662  | 0,55                             | —                                 | согласовано   |
| 3662                     | 3663  | 35,08                            |                                   |   |
| 3663                     | 3656  | 20,14                            |                                   |   |
| 3656                     | 3655  | 36,57                            |                                   |   |
| 3655                     | 3661  | 17,04                            |                                   |   |

**3. Сведения о характеристиках уточняемого земельного участка с кадастровым номером** 31:11:1205007:421 :

| № п/п | Наименование характеристики земельного участка   | Значение характеристики  |
|-------|--|--|
| 1     | 2  | 3  |
| 1.    | Адрес земельного участка   | —  |
| 1.1.  | Сведения о местоположении земельного участка (при отсутствии адреса) в структурированном в соответствии с федеральной информационной адресной системой виде      |  |
| 1.2.  | Дополнительные сведения о местоположении земельного участка  | Местоположение установлено относительно ориентира, расположенного в границах участка. Почтовый адрес ориентира: обл. Белгородская, р-н Ракитянский, п. Пролетарский, ул. Гагарина, 33. |
| 2.    | Площадь земельного участка ± величина погрешности определения (вычисления) площади ( $P \pm \Delta P$ ), м <sup>2</sup>  | 666 ± 9,00   |
| 3.    | Формула, примененная для вычисления предельной погрешности определения площади земельного участка, с подставленными значениями и итоговые (вычисленные) значения | $3,5 * 0,10 * \sqrt{(666,00)} = 9$   |
| 4.    | Площадь земельного участка согласно сведениям Единого государственного реестра недвижимости (Ркад), м <sup>2</sup>   | 762,00   |
| 5.    | Оценка расхождения P и Ркад ( $P - P_{кад}$ ), м <sup>2</sup>  | 96   |

| 1    | 2  | 3  |
|------|--|--|
| 6.   | Предельный минимальный и максимальный размеры земельного участка (Рмин и Рмакс), м <sup>2</sup>  | —<br>—                                   |
| 7.   | Вид (виды) разрешенного использования  | Для ведения личного подсобного хозяйства |
| 7.1. | Дополнительные сведения об использовании земельного участка  | —  |
| 8.   | Кадастровый или иной государственный учетный номер (инвентарный) здания, сооружения, объекта незавершенного строительства, расположенного на земельном участке | 31:11:1205001:1577                       |
| 9.   | Сведения о земельных участках (землях общего пользования, территории общего пользования), посредством которых обеспечивается доступ                            | —  |
| 10.  | Иные сведения  | —  |

**4. Пояснения к сведениям об уточняемом земельном участке с кадастровым номером** 31:11:1205007:421 :

|    |   |
|----|---|
| 1. | — |
|----|---|

**1. Сведения о характерных точках границ уточняемого земельного участка с кадастровым номером** 31:11:1205007:428 :  
Система координат МСК-31 Зона № 1

| Обозначение характерных точек границ | Координаты, м  |   |  |              | Метод определения координат | Формулы, примененные для расчета средней квадратической погрешности определения координат характерных точек границ (Mt), с подставленными в такие формулы значениями и итоговые (вычисленные) значения Mt, м | Описание закрепления точки |
|--------------------------------------|--|---|--|--------------|-----------------------------|--|----------------------------|
|                                      | содержатся в Едином государственном реестре недвижимости |   | определены в результате выполнения комплексных кадастровых работ |              |                             |  |                            |
|                                      | X  | Y | X  | Y            |                             |  |                            |
| 1                                    | 2  | 3 | 4  | 5            | 6                           | 7  | 8                          |
| 4202                                 | —  | — | 416 016,31   | 1 270 169,21 | —                           | —  | —                          |
| 4203                                 | —  | — | 415 970,66   | 1 270 171,27 |                             |  |                            |
| 4197                                 | —  | — | 415 969,70   | 1 270 145,18 |                             |  |                            |
| 4201                                 | —  | — | 416 012,49   | 1 270 141,70 |                             |  |                            |
| 4202                                 | —  | — | 416 016,31   | 1 270 169,21 |                             |  |                            |
| 4202                                 | —  | — | 416 016,31   | 1 270 169,21 |                             |  |                            |

**2. Сведения о частях границ уточняемого земельного участка с кадастровым номером** 31:11:1205007:428 :

| Обозначение части границ |       | Горизонтальное проложение (S), м | Описание прохождения части границ | Сведения о согласовании местоположения границ (согласовано/спорное) |
|--------------------------|-------|----------------------------------|-----------------------------------|---|
| от т.                    | до т. |                                  |                                   |   |
| 1                        | 2     | 3                                | 4                                 | 5   |
| 1                        | 2     | 3                                | 4                                 | 5   |

| 1    | 2    | 3     | 4 | 5           |
|------|------|-------|---|-------------|
| 4202 | 4203 | 45,70 | — | согласовано |
| 4203 | 4197 | 26,11 |   |             |
| 4197 | 4201 | 42,93 |   |             |
| 4201 | 4202 | 27,77 |   |             |

**3. Сведения о характеристиках уточняемого земельного участка с кадастровым номером** 31:11:1205007:428 :

| № п/п | Наименование характеристики земельного участка   | Значение характеристики  |
|-------|--|--|
| 1     | 2  | 3  |
| 1.    | Адрес земельного участка   | —  |
| 1.1.  | Сведения о местоположении земельного участка (при отсутствии адреса) в структурированном в соответствии с федеральной информационной адресной системой виде      |  |
| 1.2.  | Дополнительные сведения о местоположении земельного участка  | Местоположение установлено относительно ориентира, расположенного в границах участка. Почтовый адрес ориентира: обл. Белгородская, р-н Ракитянский, п. Пролетарский, ул. Ленина, 49. |
| 2.    | Площадь земельного участка ± величина погрешности определения (вычисления) площади ( $P \pm \Delta P$ ), м <sup>2</sup>  | 1 192 ± 12,00  |
| 3.    | Формула, примененная для вычисления предельной погрешности определения площади земельного участка, с подставленными значениями и итоговые (вычисленные) значения | $3,5 * 0,10 * \sqrt{(1\ 192,00)} = 12$   |
| 4.    | Площадь земельного участка согласно сведениям Единого государственного реестра недвижимости (Ркад), м <sup>2</sup>   | 1 192,00   |
| 5.    | Оценка расхождения Р и Ркад ( $P - P_{кад}$ ), м <sup>2</sup>  | 0  |
| 6.    | Предельный минимальный и максимальный размеры земельного участка (Рмин и Рмакс), м <sup>2</sup>  | —<br>—   |
| 7.    | Вид (виды) разрешенного использования  | Для ведения личного подсобного хозяйства   |
| 7.1.  | Дополнительные сведения об использовании земельного участка  | —  |
| 8.    | Кадастровый или иной государственный учетный номер (инвентарный) здания, сооружения, объекта незавершенного строительства, расположенного на земельном участке   | 31:11:1205002:522  |
| 9.    | Сведения о земельных участках (землях общего пользования, территории общего пользования), посредством которых обеспечивается доступ                              | —  |
| 10.   | Иные сведения  | —  |

**4. Пояснения к сведениям об уточняемом земельном участке с кадастровым номером** 31:11:1205007:428 :

|    |   |
|----|---|
| 1. | — |
|----|---|

**1. Сведения о характерных точках границ уточняемого земельного участка с кадастровым номером** 31:11:1205007:432 :  
Система координат МСК-31 Зона № 1

| Обозначение характерных точек границ | Координаты, м  |   |  |              | Метод определения координат | Формулы, примененные для расчета средней квадратической погрешности определения координат характерных точек границ (Mt), с подставленными в такие формулы значениями и итоговые (вычисленные) значения Mt, м | Описание закрепления точки |
|--------------------------------------|--|---|--|--------------|-----------------------------|--|----------------------------|
|                                      | содержатся в Едином государственном реестре недвижимости |   | определены в результате выполнения комплексных кадастровых работ |              |                             |  |                            |
|                                      | X  | Y | X  | Y            |                             |  |                            |
| 1                                    | 2  | 3 | 4  | 5            | 6                           | 7  | 8                          |
| 4234                                 | —  | — | 415 946,42   | 1 269 931,77 | —                           | —  | —                          |
| 4233                                 | —  | — | 415 989,97   | 1 269 927,61 |                             |  |                            |
| 3565                                 | —  | — | 415 991,16   | 1 269 927,50 |                             |  |                            |
| 3560                                 | —  | — | 415 992,48   | 1 269 952,93 |                             |  |                            |
| 4227                                 | —  | — | 415 949,41   | 1 269 956,40 |                             |  |                            |
| 4234                                 | —  | — | 415 946,42   | 1 269 931,77 |                             |  |                            |

**2. Сведения о частях границ уточняемого земельного участка с кадастровым номером** 31:11:1205007:432 :

| Обозначение части границ |       | Горизонтальное проложение (S), м | Описание прохождения части границ | Сведения о согласовании местоположения границ (согласовано/спорное) |
|--------------------------|-------|----------------------------------|-----------------------------------|---|
| от т.                    | до т. |                                  |                                   |   |
| 1                        | 2     | 3                                | 4                                 | 5   |
| 4234                     | 4233  | 43,75                            | —                                 | согласовано   |
| 4233                     | 3565  | 1,20                             |                                   |   |
| 3565                     | 3560  | 25,46                            |                                   |   |
| 3560                     | 4227  | 43,21                            |                                   |   |
| 4227                     | 4234  | 24,81                            |                                   |   |

**3. Сведения о характеристиках уточняемого земельного участка с кадастровым номером** 31:11:1205007:432 :

| № п/п | Наименование характеристики земельного участка | Значение характеристики |
|-------|--|-------------------------|
| 1     | 2  | 3                       |

| 1   | 2  | 3  |
|---|--|--|
| 1.  | Адрес земельного участка   | —  |
| 1.1.  | Сведения о местоположении земельного участка (при отсутствии адреса) в структурированном в соответствии с федеральной информационной адресной системой виде      |  |
| 1.2.  | Дополнительные сведения о местоположении земельного участка  | Местоположение установлено относительно ориентира, расположенного в границах участка. Почтовый адрес ориентира: обл. Белгородская, р-н Ракитянский, п. Пролетарский, ул. Ленина, 65. |
| 2.  | Площадь земельного участка $\pm$ величина погрешности определения (вычисления) площади ( $P \pm \Delta P$ ), м <sup>2</sup>                                      | 1 107 $\pm$ 12,00  |
| 3.  | Формула, примененная для вычисления предельной погрешности определения площади земельного участка, с подставленными значениями и итоговые (вычисленные) значения | $3,5 * 0,10 * \sqrt{(1\ 107,00)} = 12$   |
| 4.  | Площадь земельного участка согласно сведениям Единого государственного реестра недвижимости (Ркад), м <sup>2</sup>   | 1 218,00   |
| 5.  | Оценка расхождения P и Ркад ( $P - P_{кад}$ ), м <sup>2</sup>  | 111  |
| 6.  | Предельный минимальный и максимальный размеры земельного участка (Рмин и Рмакс), м <sup>2</sup>  | —<br>—   |
| 7.  | Вид (виды) разрешенного использования  | Для ведения личного подсобного хозяйства   |
| 7.1.  | Дополнительные сведения об использовании земельного участка  | —  |
| 8.  | Кадастровый или иной государственный учетный номер (инвентарный) здания, сооружения, объекта незавершенного строительства, расположенного на земельном участке   | 31:11:1205005:673  |
| 9.  | Сведения о земельных участках (землях общего пользования, территории общего пользования), посредством которых обеспечивается доступ                              | —  |
| 10.   | Иные сведения  | —  |
| <b>4. Пояснения к сведениям об уточняемом земельном участке с кадастровым номером</b> |  | <b>31:11:1205007:432</b> :   |
| 1.  |  | —  |

**1. Сведения о характерных точках границ уточняемого земельного участка с кадастровым номером** 31:11:1205007:437 :  
 Система координат МСК-31 Зона № 1

| Обозначение характерных точек границ | Координаты, м  |   |  |              | Метод определения координат | Формулы, примененные для расчета средней квадратической погрешности определения координат характерных точек границ (Mt), с подставленными в такие формулы значениями и итоговые (вычисленные) значения Mt, м | Описание закрепления точки |
|--------------------------------------|--|---|--|--------------|-----------------------------|--|----------------------------|
|                                      | содержатся в Едином государственном реестре недвижимости |   | определены в результате выполнения комплексных кадастровых работ |              |                             |  |                            |
|                                      | X  | Y | X  | Y            |                             |  |                            |
| 1                                    | 2  | 3 | 4  | 5            | 6                           | 7  | 8                          |
| 4263                                 | —  | — | 415 929,92   | 1 269 775,11 | —                           | —  | —                          |
| 4261                                 | —  | — | 415 928,05   | 1 269 759,00 |                             |  |                            |
| 4260                                 | —  | — | 415 972,25   | 1 269 755,20 |                             |  |                            |
| 4266                                 | —  | — | 415 973,72   | 1 269 769,93 |                             |  |                            |
| 4263                                 | —  | — | 415 929,92   | 1 269 775,11 |                             |  |                            |

**2. Сведения о частях границ уточняемого земельного участка с кадастровым номером** 31:11:1205007:437 :

| Обозначение части границ |       | Горизонтальное проложение (S), м | Описание прохождения части границ | Сведения о согласовании местоположения границ (согласовано/спорное) |
|--------------------------|-------|----------------------------------|-----------------------------------|---|
| от т.                    | до т. |                                  |                                   |   |
| 1                        | 2     | 3                                | 4                                 | 5   |
| 4263                     | 4261  | 16,22                            | —                                 | согласовано   |
| 4261                     | 4260  | 44,36                            |                                   |   |
| 4260                     | 4266  | 14,80                            |                                   |   |
| 4266                     | 4263  | 44,11                            |                                   |   |

**3. Сведения о характеристиках уточняемого земельного участка с кадастровым номером** 31:11:1205007:437 :

| № п/п | Наименование характеристики земельного участка  | Значение характеристики  |
|-------|---|--|
| 1     | 2   | 3  |
| 1.    | Адрес земельного участка  | —  |
| 1.1.  | Сведения о местоположении земельного участка (при отсутствии адреса) в структурированном в соответствии с федеральной информационной адресной системой виде |  |
| 1.2.  | Дополнительные сведения о местоположении земельного участка   | Местоположение установлено относительно ориентира, расположенного в границах участка. Почтовый адрес ориентира: обл. Белгородская, р-н Ракитянский, п. Пролетарский, ул. Ленина, 79. |

| 1    | 2  | 3  |
|------|--|--|
| 2.   | Площадь земельного участка ± величина погрешности определения (вычисления) площади ( $P \pm \Delta P$ ), м <sup>2</sup>  | 686 ± 9,00                               |
| 3.   | Формула, примененная для вычисления предельной погрешности определения площади земельного участка, с подставленными значениями и итоговые (вычисленные) значения | $3,5*0,10*\sqrt{(686,00)} = 9$           |
| 4.   | Площадь земельного участка согласно сведениям Единого государственного реестра недвижимости (Ркад), м <sup>2</sup>   | 686,00                                   |
| 5.   | Оценка расхождения P и Ркад ( $P - P_{кад}$ ), м <sup>2</sup>  | 0  |
| 6.   | Предельный минимальный и максимальный размеры земельного участка (Рмин и Рмакс), м <sup>2</sup>  | —<br>—                                   |
| 7.   | Вид (виды) разрешенного использования  | Для ведения личного подсобного хозяйства |
| 7.1. | Дополнительные сведения об использовании земельного участка  | —  |
| 8.   | Кадастровый или иной государственный учетный номер (инвентарный) здания, сооружения, объекта незавершенного строительства, расположенного на земельном участке   | 31:11:1205005:572                        |
| 9.   | Сведения о земельных участках (землях общего пользования, территории общего пользования), посредством которых обеспечивается доступ                              | —  |
| 10.  | Иные сведения  | —  |

**4. Пояснения к сведениям об уточняемом земельном участке с кадастровым номером** 31:11:1205007:437 :

1. —

**1. Сведения о характерных точках границ уточняемого земельного участка с кадастровым номером** 31:11:1205007:443 :

Система координат МСК-31 Зона № 1

| Обозначение характерных точек границ | Координаты, м  |   |  |              | Метод определения координат | Формулы, примененные для расчета средней квадратической погрешности определения координат характерных точек границ (Mt), с подставленными в такие формулы значениями и итоговые (вычисленные) значения Mt, м | Описание закрепления точки |
|--------------------------------------|--|---|--|--------------|-----------------------------|--|----------------------------|
|                                      | содержатся в Едином государственном реестре недвижимости |   | определены в результате выполнения комплексных кадастровых работ |              |                             |  |                            |
|                                      | X  | Y | X  | Y            |                             |  |                            |
| 1                                    | 2  | 3 | 4  | 5            | 6                           | 7  | 8                          |
| 3660                                 | —  | — | 415 953,74   | 1 269 444,30 | —                           | —  | —                          |

| 1    | 2 | 3 | 4          | 5            | 6 | 7 | 8 |
|------|---|---|------------|--------------|---|---|---|
| 3659 | — | — | 415 954,65 | 1 269 461,51 | — | — | — |
| 4326 | — | — | 415 954,84 | 1 269 463,22 |   |   |   |
| 4327 | — | — | 415 894,58 | 1 269 479,46 |   |   |   |
| 4328 | — | — | 415 891,65 | 1 269 462,14 |   |   |   |
| 4329 | — | — | 415 922,26 | 1 269 453,34 |   |   |   |
| 4330 | — | — | 415 951,96 | 1 269 444,81 |   |   |   |
| 3660 | — | — | 415 953,74 | 1 269 444,30 |   |   |   |

**2. Сведения о частях границ уточняемого земельного участка с кадастровым номером** 31:11:1205007:443 :

| Обозначение части границ |       | Горизонтальное проложение (S), м | Описание прохождения части границ | Сведения о согласовании местоположения границ (согласовано/спорное) |
|--------------------------|-------|----------------------------------|-----------------------------------|---|
| от т.                    | до т. |                                  |                                   |   |
| 1                        | 2     | 3                                | 4                                 | 5   |
| 3660                     | 3659  | 17,23                            | —                                 | согласовано   |
| 3659                     | 4326  | 1,72                             |                                   |   |
| 4326                     | 4327  | 62,41                            |                                   |   |
| 4327                     | 4328  | 17,57                            |                                   |   |
| 4328                     | 4329  | 31,85                            |                                   |   |
| 4329                     | 4330  | 30,90                            |                                   |   |
| 4330                     | 3660  | 1,85                             |                                   |   |

**3. Сведения о характеристиках уточняемого земельного участка с кадастровым номером** 31:11:1205007:443 :

| № п/п | Наименование характеристики земельного участка   | Значение характеристики   |
|-------|--|---|
| 1     | 2  | 3   |
| 1.    | Адрес земельного участка   | —   |
| 1.1.  | Сведения о местоположении земельного участка (при отсутствии адреса) в структурированном в соответствии с федеральной информационной адресной системой виде      |   |
| 1.2.  | Дополнительные сведения о местоположении земельного участка  | Местоположение установлено относительно ориентира, расположенного в границах участка. Почтовый адрес ориентира: обл. Белгородская, р-н Ракитянский, п. Пролетарский, ул. Ленина, 105. |
| 2.    | Площадь земельного участка ± величина погрешности определения (вычисления) площади ( $P \pm \Delta P$ ), м <sup>2</sup>  | 1 142 ± 12,00   |
| 3.    | Формула, примененная для вычисления предельной погрешности определения площади земельного участка, с подставленными значениями и итоговые (вычисленные) значения | $3,5 * 0,10 * \sqrt{(1\ 142,00)} = 12$  |



| 1    | 2  | 3  |
|------|--|--|
| 4.   | Площадь земельного участка согласно сведениям Единого государственного реестра недвижимости (Ркад), м <sup>2</sup>   | 1 142,00                                 |
| 5.   | Оценка расхождения Р и Ркад (Р - Ркад), м <sup>2</sup>   | 0  |
| 6.   | Предельный минимальный и максимальный размеры земельного участка (Рмин и Рмакс), м <sup>2</sup>  | —<br>—                                   |
| 7.   | Вид (виды) разрешенного использования  | Для ведения личного подсобного хозяйства |
| 7.1. | Дополнительные сведения об использовании земельного участка  | —  |
| 8.   | Кадастровый или иной государственный учетный номер (инвентарный) здания, сооружения, объекта незавершенного строительства, расположенного на земельном участке | 31:11:1205005:664                        |
| 9.   | Сведения о земельных участках (землях общего пользования, территории общего пользования), посредством которых обеспечивается доступ                            | —  |
| 10.  | Иные сведения  | —  |

**4. Пояснения к сведениям об уточняемом земельном участке с кадастровым номером** 31:11:1205007:443 :

|    |   |
|----|---|
| 1. | — |
|----|---|

**1. Сведения о характерных точках границ уточняемого земельного участка с кадастровым номером** 31:11:1205007:448 :  
Система координат МСК-31 Зона № 1

| Обозначение характерных точек границ | Координаты, м  |   |  |              | Метод определения координат | Формулы, примененные для расчета средней квадратической погрешности определения координат характерных точек границ (Mt), с подставленными в такие формулы значениями и итоговые (вычисленные) значения Mt, м | Описание закрепления точки |
|--------------------------------------|--|---|--|--------------|-----------------------------|--|----------------------------|
|                                      | содержатся в Едином государственном реестре недвижимости |   | определены в результате выполнения комплексных кадастровых работ |              |                             |  |                            |
|                                      | X  | Y | X  | Y            |                             |  |                            |
| 1                                    | 2  | 3 | 4  | 5            | 6                           | 7  | 8                          |
| 4360                                 | —  | — | 415 974,54   | 1 270 363,39 | —                           | —  | —                          |
| 4367                                 | —  | — | 415 977,33   | 1 270 388,09 |                             |  |                            |
| 4368                                 | —  | — | 415 975,14   | 1 270 388,20 |                             |  |                            |
| 4369                                 | —  | — | 415 936,76   | 1 270 391,92 |                             |  |                            |
| 4361                                 | —  | — | 415 934,37   | 1 270 365,99 |                             |  |                            |
| 4360                                 | —  | — | 415 974,54   | 1 270 363,39 |                             |  |                            |

**2. Сведения о частях границ уточняемого земельного участка с кадастровым номером** 31:11:1205007:448 :

| Обозначение части границ |       | Горизонтальное проложение (S), м | Описание прохождения части границ | Сведения о согласовании местоположения границ (согласовано/спорное) |
|--------------------------|-------|----------------------------------|-----------------------------------|---|
| от т.                    | до т. |                                  |                                   |   |
| 1                        | 2     | 3                                | 4                                 | 5   |
| 4360                     | 4367  | 24,86                            | —                                 | согласовано   |
| 4367                     | 4368  | 2,19                             |                                   |   |
| 4368                     | 4369  | 38,56                            |                                   |   |
| 4369                     | 4361  | 26,04                            |                                   |   |
| 4361                     | 4360  | 40,25                            |                                   |   |

**3. Сведения о характеристиках уточняемого земельного участка с кадастровым номером** 31:11:1205007:448 :

| № п/п | Наименование характеристики земельного участка   | Значение характеристики   |
|-------|--|---|
| 1     | 2  | 3   |
| 1.    | Адрес земельного участка   | —   |
| 1.1.  | Сведения о местоположении земельного участка (при отсутствии адреса) в структурированном в соответствии с федеральной информационной адресной системой виде      |   |
| 1.2.  | Дополнительные сведения о местоположении земельного участка  | Местоположение установлено относительно ориентира, расположенного в границах участка. Почтовый адрес ориентира: обл. Белгородская, р-н Ракитянский, п. Пролетарский, ул. Ленина, 124. |
| 2.    | Площадь земельного участка ± величина погрешности определения (вычисления) площади ( $P \pm \Delta P$ ), м <sup>2</sup>  | 1 028 ± 11,00   |
| 3.    | Формула, примененная для вычисления предельной погрешности определения площади земельного участка, с подставленными значениями и итоговые (вычисленные) значения | $3,5 * 0,10 * \sqrt{(1\ 028,00)} = 11$  |
| 4.    | Площадь земельного участка согласно сведениям Единого государственного реестра недвижимости (Ркад), м <sup>2</sup>   | 1 028,00  |
| 5.    | Оценка расхождения Р и Ркад ( $P - P_{кад}$ ), м <sup>2</sup>  | 0   |
| 6.    | Предельный минимальный и максимальный размеры земельного участка (Рмин и Рмакс), м <sup>2</sup>  | —<br>—  |
| 7.    | Вид (виды) разрешенного использования  | Для ведения личного подсобного хозяйства  |
| 7.1.  | Дополнительные сведения об использовании земельного участка  | —   |
| 8.    | Кадастровый или иной государственный учетный номер (инвентарный) здания, сооружения, объекта незавершенного строительства, расположенного на земельном участке   | 31:11:1205005:602; 31:11:1205007:2454; 31:11:1205007:2455   |

|     |   |   |
|-----|---|---|
| 1   | 2   | 3 |
| 9.  | Сведения о земельных участках (землях общего пользования, территории общего пользования), посредством которых обеспечивается доступ | — |
| 10. | Иные сведения   | — |

**4. Пояснения к сведениям об уточняемом земельном участке с кадастровым номером 31:11:1205007:448 :**

|    |   |
|----|---|
| 1. | — |
|----|---|

**1. Сведения о характерных точках границ уточняемого земельного участка с кадастровым номером 31:11:1205007:454 : Система координат МСК-31 Зона № 1**

| Обозначение характерных точек границ | Координаты, м  |   |  |              | Метод определения координат | Формулы, примененные для расчета средней квадратической погрешности определения координат характерных точек границ (Mt), с подставленными в такие формулы значениями и итоговые (вычисленные) значения Mt, м | Описание закрепления точки |
|--------------------------------------|--|---|--|--------------|-----------------------------|--|----------------------------|
|                                      | содержатся в Едином государственном реестре недвижимости |   | определены в результате выполнения комплексных кадастровых работ |              |                             |  |                            |
|                                      | X  | Y | X  | Y            |                             |  |                            |
| 1                                    | 2  | 3 | 4  | 5            | 6                           | 7  | 8                          |
| 4397                                 | —  | — | 415 958,02   | 1 270 197,70 | —                           | —  | —                          |
| 4396                                 | —  | — | 415 944,83   | 1 270 198,22 |                             |  |                            |
| 4457                                 | —  | — | 415 933,49   | 1 270 198,97 |                             |  |                            |
| 4458                                 | —  | — | 415 911,53   | 1 270 200,86 |                             |  |                            |
| 4454                                 | —  | — | 415 909,88   | 1 270 175,85 |                             |  |                            |
| 4453                                 | —  | — | 415 954,36   | 1 270 170,95 |                             |  |                            |
| 4397                                 | —  | — | 415 958,02   | 1 270 197,70 |                             |  |                            |

**2. Сведения о частях границ уточняемого земельного участка с кадастровым номером 31:11:1205007:454 :**

| Обозначение части границ |       | Горизонтальное проложение (S), м | Описание прохождения части границ | Сведения о согласовании местоположения границ (согласовано/спорное) |
|--------------------------|-------|----------------------------------|-----------------------------------|---|
| от т.                    | до т. |                                  |                                   |   |
| 1                        | 2     | 3                                | 4                                 | 5   |
| 4397                     | 4396  | 13,20                            | —                                 | согласовано   |
| 4396                     | 4457  | 11,36                            |                                   |   |
| 4457                     | 4458  | 22,04                            |                                   |   |
| 4458                     | 4454  | 25,06                            |                                   |   |
| 4454                     | 4453  | 44,75                            |                                   |   |

| 1   | 2  | 3     | 4   | 5           |
|---|--|-------|---|-------------|
| 4453  | 4397   | 27,00 | —   | согласовано |
| <b>3. Сведения о характеристиках уточняемого земельного участка с кадастровым номером</b> |  |       | <b>31:11:1205007:454</b> :  |             |
| № п/п   | Наименование характеристики земельного участка   |       | Значение характеристики   |             |
| 1   | 2  |       | 3   |             |
| 1.  | Адрес земельного участка   |       | —   |             |
| 1.1.  | Сведения о местоположении земельного участка (при отсутствии адреса) в структурированном в соответствии с федеральной информационной адресной системой виде      |       |   |             |
| 1.2.  | Дополнительные сведения о местоположении земельного участка  |       | Белгородская область, р-н Ракитянский, п. Пролетарский, ул. Ленина, 138 |             |
| 2.  | Площадь земельного участка ± величина погрешности определения (вычисления) площади ( $P \pm \Delta P$ ), м <sup>2</sup>  |       | 1 177 ± 12,00   |             |
| 3.  | Формула, примененная для вычисления предельной погрешности определения площади земельного участка, с подставленными значениями и итоговые (вычисленные) значения |       | $3,5*0,10*\sqrt{(1\ 177,00)} = 12$                                      |             |
| 4.  | Площадь земельного участка согласно сведениям Единого государственного реестра недвижимости (Ркад), м <sup>2</sup>   |       | 1 176,00  |             |
| 5.  | Оценка расхождения Р и Ркад ( $P - P_{кад}$ ), м <sup>2</sup>  |       | 1   |             |
| 6.  | Предельный минимальный и максимальный размеры земельного участка ( $R_{мин}$ и $R_{макс}$ ), м <sup>2</sup>  |       | —<br>—  |             |
| 7.  | Вид (виды) разрешенного использования  |       | Для ведения личного подсобного хозяйства                                |             |
| 7.1.  | Дополнительные сведения об использовании земельного участка  |       | —   |             |
| 8.  | Кадастровый или иной государственный учетный номер (инвентарный) здания, сооружения, объекта незавершенного строительства, расположенного на земельном участке   |       | 31:11:1205005:582   |             |
| 9.  | Сведения о земельных участках (землях общего пользования, территории общего пользования), посредством которых обеспечивается доступ                              |       | —   |             |
| 10.   | Иные сведения  |       | —   |             |
| <b>4. Пояснения к сведениям об уточняемом земельном участке с кадастровым номером</b>     |  |       | <b>31:11:1205007:454</b> :  |             |
| 1.  |  |       | —   |             |

**1. Сведения о характерных точках границ уточняемого земельного участка с кадастровым номером** 31:11:1205007:455 :  
 Система координат МСК-31 Зона № 1

| Обозначение характерных точек границ | Координаты, м  |   |  |              | Метод определения координат | Формулы, примененные для расчета средней квадратической погрешности определения координат характерных точек границ (Mt), с подставленными в такие формулы значениями и итоговые (вычисленные) значения Mt, м | Описание закрепления точки |
|--------------------------------------|--|---|--|--------------|-----------------------------|--|----------------------------|
|                                      | содержатся в Едином государственном реестре недвижимости |   | определены в результате выполнения комплексных кадастровых работ |              |                             |  |                            |
|                                      | X  | Y | X  | Y            |                             |  |                            |
| 1                                    | 2  | 3 | 4  | 5            | 6                           | 7  | 8                          |
| 4448                                 | —  | — | 415 906,42   | 1 270 176,23 | —                           | —  | —                          |
| 4449                                 | —  | — | 415 904,48   | 1 270 161,25 |                             |  |                            |
| 4450                                 | —  | — | 415 903,35   | 1 270 153,93 |                             |  |                            |
| 4416                                 | —  | — | 415 902,93   | 1 270 151,18 |                             |  |                            |
| 4415                                 | —  | — | 415 951,25   | 1 270 148,32 |                             |  |                            |
| 4453                                 | —  | — | 415 954,36   | 1 270 170,95 |                             |  |                            |
| 4454                                 | —  | — | 415 909,88   | 1 270 175,85 |                             |  |                            |
| 4448                                 | —  | — | 415 906,42   | 1 270 176,23 |                             |  |                            |

**2. Сведения о частях границ уточняемого земельного участка с кадастровым номером** 31:11:1205007:455 :

| Обозначение части границ |       | Горизонтальное проложение (S), м | Описание прохождения части границ | Сведения о согласовании местоположения границ (согласовано/спорное) |
|--------------------------|-------|----------------------------------|-----------------------------------|---|
| от т.                    | до т. |                                  |                                   |   |
| 1                        | 2     | 3                                | 4                                 | 5   |
| 4448                     | 4449  | 15,11                            | —                                 | согласовано   |
| 4449                     | 4450  | 7,41                             |                                   |   |
| 4450                     | 4416  | 2,78                             |                                   |   |
| 4416                     | 4415  | 48,40                            |                                   |   |
| 4415                     | 4453  | 22,84                            |                                   |   |
| 4453                     | 4454  | 44,75                            |                                   |   |
| 4454                     | 4448  | 3,48                             |                                   |   |

**3. Сведения о характеристиках уточняемого земельного участка с кадастровым номером** 31:11:1205007:455 :

| № п/п | Наименование характеристики земельного участка | Значение характеристики |
|-------|--|-------------------------|
| 1     | 2  | 3                       |
| 1     | 2  | 3                       |

| 1   | 2  | 3   |
|---|--|---|
| 1.  | Адрес земельного участка   | —   |
| 1.1.  | Сведения о местоположении земельного участка (при отсутствии адреса) в структурированном в соответствии с федеральной информационной адресной системой виде      |   |
| 1.2.  | Дополнительные сведения о местоположении земельного участка  | Местоположение установлено относительно ориентира, расположенного в границах участка. Почтовый адрес ориентира: обл. Белгородская, р-н Ракитянский, п. Пролетарский, ул. Ленина, 140. |
| 2.  | Площадь земельного участка $\pm$ величина погрешности определения (вычисления) площади ( $P \pm \Delta P$ ), м <sup>2</sup>                                      | 1 159 $\pm$ 12,00   |
| 3.  | Формула, примененная для вычисления предельной погрешности определения площади земельного участка, с подставленными значениями и итоговые (вычисленные) значения | $3,5 * 0,10 * \sqrt{(1\ 159,00)} = 12$  |
| 4.  | Площадь земельного участка согласно сведениям Единого государственного реестра недвижимости (Ркад), м <sup>2</sup>   | 1 200,00  |
| 5.  | Оценка расхождения P и Ркад ( $P - P_{кад}$ ), м <sup>2</sup>  | 41  |
| 6.  | Предельный минимальный и максимальный размеры земельного участка (Рмин и Рмакс), м <sup>2</sup>  | —<br>—  |
| 7.  | Вид (виды) разрешенного использования  | Для ведения личного подсобного хозяйства  |
| 7.1.  | Дополнительные сведения об использовании земельного участка  | —   |
| 8.  | Кадастровый или иной государственный учетный номер (инвентарный) здания, сооружения, объекта незавершенного строительства, расположенного на земельном участке   | 31:11:1205005:563   |
| 9.  | Сведения о земельных участках (землях общего пользования, территории общего пользования), посредством которых обеспечивается доступ                              | —   |
| 10.   | Иные сведения  | —   |
| <b>4. Пояснения к сведениям об уточняемом земельном участке с кадастровым номером</b> |  | <b>31:11:1205007:455</b> :  |
| 1.  |  | —   |

**1. Сведения о характерных точках границ уточняемого земельного участка с кадастровым номером** 31:11:1205007:401 :  
 Система координат МСК-31 Зона № 1

| Обозначение характерных точек границ | Координаты, м  |   |  |              | Метод определения координат | Формулы, примененные для расчета средней квадратической погрешности определения координат характерных точек границ (Mt), с подставленными в такие формулы значениями и итоговые (вычисленные) значения Mt, м | Описание закрепления точки |
|--------------------------------------|--|---|--|--------------|-----------------------------|--|----------------------------|
|                                      | содержатся в Едином государственном реестре недвижимости |   | определены в результате выполнения комплексных кадастровых работ |              |                             |  |                            |
|                                      | X  | Y | X  | Y            |                             |  |                            |
| 1                                    | 2  | 3 | 4  | 5            | 6                           | 7  | 8                          |
| 3557                                 | —  | — | 416 025,02   | 1 269 974,86 | —                           | —  | —                          |
| 3558                                 | —  | — | 415 996,83   | 1 269 977,35 |                             |  |                            |
| 3559                                 | —  | — | 415 993,63   | 1 269 977,61 |                             |  |                            |
| 3560                                 | —  | — | 415 992,48   | 1 269 952,93 |                             |  |                            |
| 3561                                 | —  | — | 416 021,91   | 1 269 951,59 |                             |  |                            |
| 3557                                 | —  | — | 416 025,02   | 1 269 974,86 |                             |  |                            |

**2. Сведения о частях границ уточняемого земельного участка с кадастровым номером** 31:11:1205007:401 :

| Обозначение части границ |       | Горизонтальное проложение (S), м | Описание прохождения части границ | Сведения о согласовании местоположения границ (согласовано/спорное) |
|--------------------------|-------|----------------------------------|-----------------------------------|---|
| от т.                    | до т. |                                  |                                   |   |
| 1                        | 2     | 3                                | 4                                 | 5   |
| 3557                     | 3558  | 28,30                            | —                                 | согласовано   |
| 3558                     | 3559  | 3,21                             |                                   |   |
| 3559                     | 3560  | 24,71                            |                                   |   |
| 3560                     | 3561  | 29,46                            |                                   |   |
| 3561                     | 3557  | 23,48                            |                                   |   |

**3. Сведения о характеристиках уточняемого земельного участка с кадастровым номером** 31:11:1205007:401 :

| № п/п | Наименование характеристики земельного участка | Значение характеристики |
|-------|--|-------------------------|
| 1     | 2  | 3                       |
| 1     | 2  | 3                       |

| 1   | 2  | 3  |
|---|--|--|
| 1.  | Адрес земельного участка   | —  |
| 1.1.  | Сведения о местоположении земельного участка (при отсутствии адреса) в структурированном в соответствии с федеральной информационной адресной системой виде      |  |
| 1.2.  | Дополнительные сведения о местоположении земельного участка  | Местоположение установлено относительно ориентира, расположенного в границах участка. Почтовый адрес ориентира: обл. Белгородская, р-н Ракитянский, п. Пролетарский, ул. Гагарина, 11. |
| 2.  | Площадь земельного участка $\pm$ величина погрешности определения (вычисления) площади ( $P \pm \Delta P$ ), м <sup>2</sup>                                      | 734 $\pm$ 9,00   |
| 3.  | Формула, примененная для вычисления предельной погрешности определения площади земельного участка, с подставленными значениями и итоговые (вычисленные) значения | $3,5 * 0,10 * \sqrt{(734,00)} = 9$   |
| 4.  | Площадь земельного участка согласно сведениям Единого государственного реестра недвижимости (Ркад), м <sup>2</sup>   | 734,00   |
| 5.  | Оценка расхождения Р и Ркад ( $P - P_{кад}$ ), м <sup>2</sup>  | 0  |
| 6.  | Предельный минимальный и максимальный размеры земельного участка (Рмин и Рмакс), м <sup>2</sup>  | —<br>—   |
| 7.  | Вид (виды) разрешенного использования  | Для ведения личного подсобного хозяйства   |
| 7.1.  | Дополнительные сведения об использовании земельного участка  | —  |
| 8.  | Кадастровый или иной государственный учетный номер (инвентарный) здания, сооружения, объекта незавершенного строительства, расположенного на земельном участке   | 31:11:1205001:1704; 31:11:1205007:2388; 31:11:1205007:2389; 31:11:1205007:2392   |
| 9.  | Сведения о земельных участках (землях общего пользования, территории общего пользования), посредством которых обеспечивается доступ                              | —  |
| 10.   | Иные сведения  | —  |
| <b>4. Пояснения к сведениям об уточняемом земельном участке с кадастровым номером</b> |  | <b>31:11:1205007:401</b> :   |
| 1.  |  | —  |



**1. Сведения о характерных точках границ уточняемого земельного участка с кадастровым номером** 31:11:1205007:405 :  
 Система координат МСК-31 Зона № 1

| Обозначение характерных точек границ | Координаты, м  |   |  |              | Метод определения координат | Формулы, примененные для расчета средней квадратической погрешности определения координат характерных точек границ (Mt), с подставленными в такие формулы значениями и итоговые (вычисленные) значения Mt, м | Описание закрепления точки |
|--------------------------------------|--|---|--|--------------|-----------------------------|--|----------------------------|
|                                      | содержатся в Едином государственном реестре недвижимости |   | определены в результате выполнения комплексных кадастровых работ |              |                             |  |                            |
|                                      | X  | Y | X  | Y            |                             |  |                            |
| 1                                    | 2  | 3 | 4  | 5            | 6                           | 7  | 8                          |
| 3571                                 | —  | — | 416 019,09   | 1 269 868,15 | —                           | —  | —                          |
| 3572                                 | —  | — | 415 984,79   | 1 269 872,35 |                             |  |                            |
| 3573                                 | —  | — | 415 984,07   | 1 269 866,83 |                             |  |                            |
| 3574                                 | —  | — | 415 982,88   | 1 269 851,22 |                             |  |                            |
| 3575                                 | —  | — | 415 983,90   | 1 269 851,17 |                             |  |                            |
| 3576                                 | —  | — | 416 018,04   | 1 269 849,48 |                             |  |                            |
| 3571                                 | —  | — | 416 019,09   | 1 269 868,15 |                             |  |                            |

**2. Сведения о частях границ уточняемого земельного участка с кадастровым номером** 31:11:1205007:405 :

| Обозначение части границ |       | Горизонтальное проложение (S), м | Описание прохождения части границ | Сведения о согласовании местоположения границ (согласовано/спорное) |
|--------------------------|-------|----------------------------------|-----------------------------------|---|
| от т.                    | до т. |                                  |                                   |   |
| 1                        | 2     | 3                                | 4                                 | 5   |
| 3571                     | 3572  | 34,56                            | —                                 | согласовано   |
| 3572                     | 3573  | 5,57                             |                                   |   |
| 3573                     | 3574  | 15,66                            |                                   |   |
| 3574                     | 3575  | 1,02                             |                                   |   |
| 3575                     | 3576  | 34,18                            |                                   |   |
| 3576                     | 3571  | 18,70                            |                                   |   |

**3. Сведения о характеристиках уточняемого земельного участка с кадастровым номером** 31:11:1205007:405 :

| № п/п | Наименование характеристики земельного участка | Значение характеристики |
|-------|--|-------------------------|
| 1     | 2  | 3                       |
|       |  |                         |

| 1   | 2  | 3  |
|---|--|--|
| 1.  | Адрес земельного участка   | —  |
| 1.1.  | Сведения о местоположении земельного участка (при отсутствии адреса) в структурированном в соответствии с федеральной информационной адресной системой виде      |  |
| 1.2.  | Дополнительные сведения о местоположении земельного участка  | Белгородская область, р-н Ракитянский, п. Пролетарский, ул. Гагарина, 15 |
| 2.  | Площадь земельного участка ± величина погрешности определения (вычисления) площади ( $P \pm \Delta P$ ), м <sup>2</sup>  | 698 ± 9,00   |
| 3.  | Формула, примененная для вычисления предельной погрешности определения площади земельного участка, с подставленными значениями и итоговые (вычисленные) значения | $3,5 * 0,10 * \sqrt{(698,00)} = 9$                                       |
| 4.  | Площадь земельного участка согласно сведениям Единого государственного реестра недвижимости (Ркад), м <sup>2</sup>   | 698,00   |
| 5.  | Оценка расхождения Р и Ркад ( $P - P_{кад}$ ), м <sup>2</sup>  | 0  |
| 6.  | Предельный минимальный и максимальный размеры земельного участка (Рмин и Рмакс), м <sup>2</sup>  | —<br>—   |
| 7.  | Вид (виды) разрешенного использования  | Для ведения личного подсобного хозяйства                                 |
| 7.1.  | Дополнительные сведения об использовании земельного участка  | —  |
| 8.  | Кадастровый или иной государственный учетный номер (инвентарный) здания, сооружения, объекта незавершенного строительства, расположенного на земельном участке   | 31:11:1205001:1574   |
| 9.  | Сведения о земельных участках (землях общего пользования, территории общего пользования), посредством которых обеспечивается доступ                              | —  |
| 10.   | Иные сведения  | —  |
| <b>4. Пояснения к сведениям об уточняемом земельном участке с кадастровым номером</b> |  | <b>31:11:1205007:405</b> :   |
| 1.  |  | —  |

**1. Сведения о характерных точках границ уточняемого земельного участка с кадастровым номером** 31:11:1205007:415 :  
 Система координат МСК-31 Зона № 1

| Обозначение характерных точек границ | Координаты, м  |   |  |              | Метод определения координат | Формулы, примененные для расчета средней квадратической погрешности определения координат характерных точек границ (Mt), с подставленными в такие формулы значениями и итоговые (вычисленные) значения Mt, м | Описание закрепления точки |
|--------------------------------------|--|---|--|--------------|-----------------------------|--|----------------------------|
|                                      | содержатся в Едином государственном реестре недвижимости |   | определены в результате выполнения комплексных кадастровых работ |              |                             |  |                            |
|                                      | X  | Y | X  | Y            |                             |  |                            |
| 1                                    | 2  | 3 | 4  | 5            | 6                           | 7  | 8                          |
| 3621                                 | —  | — | 415 972,38   | 1 269 605,24 | —                           | —  | —                          |
| 3622                                 | —  | — | 415 969,16   | 1 269 606,02 |                             |  |                            |
| 3623                                 | —  | — | 415 969,16   | 1 269 606,01 |                             |  |                            |
| 3624                                 | —  | — | 415 967,33   | 1 269 586,56 |                             |  |                            |
| 3625                                 | —  | — | 415 970,36   | 1 269 586,26 |                             |  |                            |
| 3626                                 | —  | — | 415 972,90   | 1 269 586,01 |                             |  |                            |
| 3627                                 | —  | — | 415 998,69   | 1 269 583,47 |                             |  |                            |
| 3616                                 | —  | — | 416 001,33   | 1 269 609,40 |                             |  |                            |
| 3615                                 | —  | — | 415 973,20   | 1 269 611,34 |                             |  |                            |
| 3621                                 | —  | — | 415 972,38   | 1 269 605,24 |                             |  |                            |

**2. Сведения о частях границ уточняемого земельного участка с кадастровым номером** 31:11:1205007:415 :

| Обозначение части границ |       | Горизонтальное проложение (S), м | Описание прохождения части границ | Сведения о согласовании местоположения границ (согласовано/спорное) |
|--------------------------|-------|----------------------------------|-----------------------------------|---|
| от т.                    | до т. |                                  |                                   |   |
| 1                        | 2     | 3                                | 4                                 | 5   |
| 3621                     | 3622  | 3,31                             | —                                 | согласовано   |
| 3622                     | 3623  | 0,01                             |                                   |   |
| 3623                     | 3624  | 19,54                            |                                   |   |
| 3624                     | 3625  | 3,04                             |                                   |   |
| 3625                     | 3626  | 2,55                             |                                   |   |
| 3626                     | 3627  | 25,91                            |                                   |   |
| 3627                     | 3616  | 26,06                            |                                   |   |
| 3616                     | 3615  | 28,20                            |                                   |   |
| 3615                     | 3621  | 6,15                             |                                   |   |

| 3. Сведения о характеристиках уточняемого земельного участка с кадастровым номером <u>31:11:1205007:415</u> : |  |  |
|---|--|--|
| № п/п   | Наименование характеристики земельного участка   | Значение характеристики  |
| 1   | 2  | 3  |
| 1.  | Адрес земельного участка   | —  |
| 1.1.  | Сведения о местоположении земельного участка (при отсутствии адреса) в структурированном в соответствии с федеральной информационной адресной системой виде      |  |
| 1.2.  | Дополнительные сведения о местоположении земельного участка  | Местоположение установлено относительно ориентира, расположенного в границах участка. Почтовый адрес ориентира: обл. Белгородская, р-н Ракитянский, п. Пролетарский, ул. Гагарина, 27. |
| 2.  | Площадь земельного участка ± величина погрешности определения (вычисления) площади ( $P \pm \Delta P$ ), м <sup>2</sup>  | 789 ± 10,00  |
| 3.  | Формула, примененная для вычисления предельной погрешности определения площади земельного участка, с подставленными значениями и итоговые (вычисленные) значения | $3,5 * 0,10 * \sqrt{(789,00)} = 10$  |
| 4.  | Площадь земельного участка согласно сведениям Единого государственного реестра недвижимости (Ркад), м <sup>2</sup>   | 789,00   |
| 5.  | Оценка расхождения Р и Ркад ( $P - P_{кад}$ ), м <sup>2</sup>  | 0  |
| 6.  | Предельный минимальный и максимальный размеры земельного участка (Рмин и Рмакс), м <sup>2</sup>  | —<br>—   |
| 7.  | Вид (виды) разрешенного использования  | Для ведения личного подсобного хозяйства   |
| 7.1.  | Дополнительные сведения об использовании земельного участка  | —  |
| 8.  | Кадастровый или иной государственный учетный номер (инвентарный) здания, сооружения, объекта незавершенного строительства, расположенного на земельном участке   | 31:11:1205007:2259   |
| 9.  | Сведения о земельных участках (землях общего пользования, территории общего пользования), посредством которых обеспечивается доступ                              | —  |
| 10.   | Иные сведения  | —  |
| 4. Пояснения к сведениям об уточняемом земельном участке с кадастровым номером <u>31:11:1205007:415</u> :     |  |  |
| 1.  | —  |  |

**1. Сведения о характерных точках границ уточняемого земельного участка с кадастровым номером** 31:11:1205007:423 :  
 Система координат МСК-31 Зона № 1

| Обозначение характерных точек границ | Координаты, м  |   |  |              | Метод определения координат | Формулы, примененные для расчета средней квадратической погрешности определения координат характерных точек границ (Mt), с подставленными в такие формулы значениями и итоговые (вычисленные) значения Mt, м | Описание закрепления точки |
|--------------------------------------|--|---|--|--------------|-----------------------------|--|----------------------------|
|                                      | содержатся в Едином государственном реестре недвижимости |   | определены в результате выполнения комплексных кадастровых работ |              |                             |  |                            |
|                                      | X  | Y | X  | Y            |                             |  |                            |
| 1                                    | 2  | 3 | 4  | 5            | 6                           | 7  | 8                          |
| 3668                                 | —  | — | 415 983,46   | 1 269 395,16 | —                           | —  | —                          |
| 3667                                 | —  | — | 415 955,29   | 1 269 402,55 |                             |  |                            |
| 3673                                 | —  | — | 415 950,56   | 1 269 382,60 |                             |  |                            |
| 3672                                 | —  | — | 415 980,30   | 1 269 370,19 |                             |  |                            |
| 3668                                 | —  | — | 415 983,46   | 1 269 395,16 |                             |  |                            |

**2. Сведения о частях границ уточняемого земельного участка с кадастровым номером** 31:11:1205007:423 :

| Обозначение части границ |       | Горизонтальное проложение (S), м | Описание прохождения части границ | Сведения о согласовании местоположения границ (согласовано/спорное) |
|--------------------------|-------|----------------------------------|-----------------------------------|---|
| от т.                    | до т. |                                  |                                   |   |
| 1                        | 2     | 3                                | 4                                 | 5   |
| 3668                     | 3667  | 29,12                            | —                                 | согласовано   |
| 3667                     | 3673  | 20,50                            |                                   |   |
| 3673                     | 3672  | 32,23                            |                                   |   |
| 3672                     | 3668  | 25,17                            |                                   |   |

**3. Сведения о характеристиках уточняемого земельного участка с кадастровым номером** 31:11:1205007:423 :

| № п/п | Наименование характеристики земельного участка  | Значение характеристики  |
|-------|---|--|
| 1     | 2   | 3  |
| 1.    | Адрес земельного участка  | —  |
| 1.1.  | Сведения о местоположении земельного участка (при отсутствии адреса) в структурированном в соответствии с федеральной информационной адресной системой виде |  |
| 1.2.  | Дополнительные сведения о местоположении земельного участка   | Местоположение установлено относительно ориентира, расположенного в границах участка. Почтовый адрес ориентира: обл. Белгородская, р-н Ракитянский, п. Пролетарский, ул. Гагарина, 35. |

| 1  | 2  | 3  |
|--|--|--|
| 2.   | Площадь земельного участка ± величина погрешности определения (вычисления) площади ( $P \pm \Delta P$ ), м <sup>2</sup>  | 689 ± 9,00   |
| 3.   | Формула, примененная для вычисления предельной погрешности определения площади земельного участка, с подставленными значениями и итоговые (вычисленные) значения | $3,5 * 0,10 * \sqrt{(689,00)} = 9$   |
| 4.   | Площадь земельного участка согласно сведениям Единого государственного реестра недвижимости (Ркад), м <sup>2</sup>   | 689,00   |
| 5.   | Оценка расхождения Р и Ркад ( $P - P_{кад}$ ), м <sup>2</sup>  | 0  |
| 6.   | Предельный минимальный и максимальный размеры земельного участка (Рмин и Рмакс), м <sup>2</sup>  | —<br>—   |
| 7.   | Вид (виды) разрешенного использования  | Для ведения личного подсобного хозяйства   |
| 7.1.   | Дополнительные сведения об использовании земельного участка  | —  |
| 8.   | Кадастровый или иной государственный учетный номер (инвентарный) здания, сооружения, объекта незавершенного строительства, расположенного на земельном участке   | 31:11:1205001:545  |
| 9.   | Сведения о земельных участках (землях общего пользования, территории общего пользования), посредством которых обеспечивается доступ                              | —  |
| 10.  | Иные сведения  | Запрещение. Обременение возникает на основании: Постановление о запрете на совершение действий по регистрации № 50871230/3118, документ выдан Отделение судебных приставов по Ракитянскому и Краснояружскому районам<br>Запрещение. Обременение возникает на основании: Постановление о запрете на совершение действий по регистрации № 49814514/3118, документ выдан Отдел судебных приставов по Ракитянскому и Краснояружскому районам |
| <b>4. Пояснения к сведениям об уточняемом земельном участке с кадастровым номером</b> <u>31:11:1205007:423</u> : |  |  |
| 1.   | —  |  |

**1. Сведения о характерных точках границ уточняемого земельного участка с кадастровым номером** 31:11:1205007:430 :  
 Система координат МСК-31 Зона № 1

| Обозначение характерных точек границ | Координаты, м  |   |  |              | Метод определения координат | Формулы, примененные для расчета средней квадратической погрешности определения координат характерных точек границ (Mt), с подставленными в такие формулы значениями и итоговые (вычисленные) значения Mt, м | Описание закрепления точки |
|--------------------------------------|--|---|--|--------------|-----------------------------|--|----------------------------|
|                                      | содержатся в Едином государственном реестре недвижимости |   | определены в результате выполнения комплексных кадастровых работ |              |                             |  |                            |
|                                      | X  | Y | X  | Y            |                             |  |                            |
| 1                                    | 2  | 3 | 4  | 5            | 6                           | 7  | 8                          |
| 4217                                 | —  | — | 415 951,73   | 1 269 981,13 | —                           | —  | —                          |
| 3559                                 | —  | — | 415 993,63   | 1 269 977,61 |                             |  |                            |
| 3558                                 | —  | — | 415 996,83   | 1 269 977,35 |                             |  |                            |
| 4220                                 | —  | — | 415 998,92   | 1 270 003,11 |                             |  |                            |
| 4221                                 | —  | — | 415 989,39   | 1 270 004,02 |                             |  |                            |
| 4222                                 | —  | — | 415 953,82   | 1 270 007,42 |                             |  |                            |
| 4217                                 | —  | — | 415 951,73   | 1 269 981,13 |                             |  |                            |

**2. Сведения о частях границ уточняемого земельного участка с кадастровым номером** 31:11:1205007:430 :

| Обозначение части границ |       | Горизонтальное проложение (S), м | Описание прохождения части границ | Сведения о согласовании местоположения границ (согласовано/спорное) |
|--------------------------|-------|----------------------------------|-----------------------------------|---|
| от т.                    | до т. |                                  |                                   |   |
| 1                        | 2     | 3                                | 4                                 | 5   |
| 4217                     | 3559  | 42,05                            | —                                 | согласовано   |
| 3559                     | 3558  | 3,21                             |                                   |   |
| 3558                     | 4220  | 25,84                            |                                   |   |
| 4220                     | 4221  | 9,57                             |                                   |   |
| 4221                     | 4222  | 35,73                            |                                   |   |
| 4222                     | 4217  | 26,37                            |                                   |   |

**3. Сведения о характеристиках уточняемого земельного участка с кадастровым номером** 31:11:1205007:430 :

| № п/п | Наименование характеристики земельного участка | Значение характеристики |
|-------|--|-------------------------|
| 1     | 2  | 3                       |
| 1     |  |                         |

| 1   | 2  | 3  |
|---|--|--|
| 1.  | Адрес земельного участка   | —  |
| 1.1.  | Сведения о местоположении земельного участка (при отсутствии адреса) в структурированном в соответствии с федеральной информационной адресной системой виде      |  |
| 1.2.  | Дополнительные сведения о местоположении земельного участка  | Местоположение установлено относительно ориентира, расположенного в границах участка. Почтовый адрес ориентира: обл. Белгородская, р-н Ракитянский, п. Пролетарский, ул. Ленина, 61. |
| 2.  | Площадь земельного участка $\pm$ величина погрешности определения (вычисления) площади ( $P \pm \Delta P$ ), м <sup>2</sup>                                      | 1 182 $\pm$ 12,00  |
| 3.  | Формула, примененная для вычисления предельной погрешности определения площади земельного участка, с подставленными значениями и итоговые (вычисленные) значения | $3,5 * 0,10 * \sqrt{(1\ 182,00)} = 12$   |
| 4.  | Площадь земельного участка согласно сведениям Единого государственного реестра недвижимости (Ркад), м <sup>2</sup>   | 1 182,00   |
| 5.  | Оценка расхождения P и Ркад ( $P - P_{кад}$ ), м <sup>2</sup>  | 0  |
| 6.  | Предельный минимальный и максимальный размеры земельного участка (Рмин и Рмакс), м <sup>2</sup>  | —<br>—   |
| 7.  | Вид (виды) разрешенного использования  | Для ведения личного подсобного хозяйства   |
| 7.1.  | Дополнительные сведения об использовании земельного участка  | —  |
| 8.  | Кадастровый или иной государственный учетный номер (инвентарный) здания, сооружения, объекта незавершенного строительства, расположенного на земельном участке   | 31:11:0101001:519  |
| 9.  | Сведения о земельных участках (землях общего пользования, территории общего пользования), посредством которых обеспечивается доступ                              | —  |
| 10.   | Иные сведения  | —  |
| <b>4. Пояснения к сведениям об уточняемом земельном участке с кадастровым номером</b> |  | <b>31:11:1205007:430</b> :   |
| 1.  |  | —  |



**1. Сведения о характерных точках границ уточняемого земельного участка с кадастровым номером** 31:11:1205007:433 :  
 Система координат МСК-31 Зона № 1

| Обозначение характерных точек границ | Координаты, м  |   |  |              | Метод определения координат | Формулы, примененные для расчета средней квадратической погрешности определения координат характерных точек границ (Mt), с подставленными в такие формулы значениями и итоговые (вычисленные) значения Mt, м | Описание закрепления точки |
|--------------------------------------|--|---|--|--------------|-----------------------------|--|----------------------------|
|                                      | содержатся в Едином государственном реестре недвижимости |   | определены в результате выполнения комплексных кадастровых работ |              |                             |  |                            |
|                                      | X  | Y | X  | Y            |                             |  |                            |
| 1                                    | 2  | 3 | 4  | 5            | 6                           | 7  | 8                          |
| 4231                                 | —  | — | 415 943,12   | 1 269 904,54 | —                           | —  | —                          |
| 4232                                 | —  | — | 415 987,94   | 1 269 900,23 |                             |  |                            |
| 4233                                 | —  | — | 415 989,97   | 1 269 927,61 |                             |  |                            |
| 4234                                 | —  | — | 415 946,42   | 1 269 931,77 |                             |  |                            |
| 4231                                 | —  | — | 415 943,12   | 1 269 904,54 |                             |  |                            |

**2. Сведения о частях границ уточняемого земельного участка с кадастровым номером** 31:11:1205007:433 :

| Обозначение части границ |       | Горизонтальное проложение (S), м | Описание прохождения части границ | Сведения о согласовании местоположения границ (согласовано/спорное) |
|--------------------------|-------|----------------------------------|-----------------------------------|---|
| от т.                    | до т. |                                  |                                   |   |
| 1                        | 2     | 3                                | 4                                 | 5   |
| 4231                     | 4232  | 45,03                            | —                                 | согласовано   |
| 4232                     | 4233  | 27,46                            |                                   |   |
| 4233                     | 4234  | 43,75                            |                                   |   |
| 4234                     | 4231  | 27,43                            |                                   |   |

**3. Сведения о характеристиках уточняемого земельного участка с кадастровым номером** 31:11:1205007:433 :

| № п/п | Наименование характеристики земельного участка  | Значение характеристики   |
|-------|---|---|
| 1     | 2   | 3   |
| 1.    | Адрес земельного участка  | —   |
| 1.1.  | Сведения о местоположении земельного участка (при отсутствии адреса) в структурированном в соответствии с федеральной информационной адресной системой виде |   |
| 1.2.  | Дополнительные сведения о местоположении земельного участка   | обл. Белгородская, р-н Ракитянский, п. Пролетарский, ул. Ленина, 67 |

| 1    | 2  | 3  |
|------|--|--|
| 2.   | Площадь земельного участка ± величина погрешности определения (вычисления) площади ( $P \pm \Delta P$ ), м <sup>2</sup>  | 1 218 ± 12,00                            |
| 3.   | Формула, примененная для вычисления предельной погрешности определения площади земельного участка, с подставленными значениями и итоговые (вычисленные) значения | $3,5 * 0,10 * \sqrt{(1\ 218,00)} = 12$   |
| 4.   | Площадь земельного участка согласно сведениям Единого государственного реестра недвижимости (Ркад), м <sup>2</sup>   | 1 218,00                                 |
| 5.   | Оценка расхождения P и Ркад ( $P - P_{кад}$ ), м <sup>2</sup>  | 0  |
| 6.   | Предельный минимальный и максимальный размеры земельного участка (Рмин и Рмакс), м <sup>2</sup>  | —<br>—                                   |
| 7.   | Вид (виды) разрешенного использования  | Для ведения личного подсобного хозяйства |
| 7.1. | Дополнительные сведения об использовании земельного участка  | —  |
| 8.   | Кадастровый или иной государственный учетный номер (инвентарный) здания, сооружения, объекта незавершенного строительства, расположенного на земельном участке   | 31:11:1205005:597                        |
| 9.   | Сведения о земельных участках (землях общего пользования, территории общего пользования), посредством которых обеспечивается доступ                              | —  |
| 10.  | Иные сведения  | —  |

**4. Пояснения к сведениям об уточняемом земельном участке с кадастровым номером** 31:11:1205007:433 :

|    |   |
|----|---|
| 1. | — |
|----|---|

**1. Сведения о характерных точках границ уточняемого земельного участка с кадастровым номером** 31:11:1205007:439 :  
Система координат МСК-31 Зона № 1

| Обозначение характерных точек границ | Координаты, м  |   |  |              | Метод определения координат | Формулы, примененные для расчета средней квадратической погрешности определения координат характерных точек границ (Mt), с подставленными в такие формулы значениями и итоговые (вычисленные) значения Mt, м | Описание закрепления точки |
|--------------------------------------|--|---|--|--------------|-----------------------------|--|----------------------------|
|                                      | содержатся в Едином государственном реестре недвижимости |   | определены в результате выполнения комплексных кадастровых работ |              |                             |  |                            |
|                                      | X  | Y | X  | Y            |                             |  |                            |
| 1                                    | 2  | 3 | 4  | 5            | 6                           | 7  | 8                          |
| 4566                                 | —  | — | 415 882,88   | 1 270 425,46 | —                           | —  | —                          |

| 1    | 2 | 3 | 4          | 5            | 6 | 7 | 8 |
|------|---|---|------------|--------------|---|---|---|
| 4567 | — | — | 415 885,07 | 1 270 445,59 | — | — | — |
| 3802 | — | — | 415 837,58 | 1 270 449,37 |   |   |   |
| 3807 | — | — | 415 836,55 | 1 270 440,50 |   |   |   |
| 3819 | — | — | 415 835,54 | 1 270 430,15 |   |   |   |
| 4571 | — | — | 415 837,78 | 1 270 429,92 |   |   |   |
| 4566 | — | — | 415 882,88 | 1 270 425,46 |   |   |   |

**2. Сведения о частях границ уточняемого земельного участка с кадастровым номером** 31:11:1205007:439 :

| Обозначение части границ |       | Горизонтальное проложение (S), м | Описание прохождения части границ | Сведения о согласовании местоположения границ (согласовано/спорное) |
|--------------------------|-------|----------------------------------|-----------------------------------|---|
| от т.                    | до т. |                                  |                                   |   |
| 1                        | 2     | 3                                | 4                                 | 5   |
| 4566                     | 4567  | 20,25                            | —                                 | согласовано   |
| 4567                     | 3802  | 47,64                            |                                   |   |
| 3802                     | 3807  | 8,93                             |                                   |   |
| 3807                     | 3819  | 10,40                            |                                   |   |
| 3819                     | 4571  | 2,25                             |                                   |   |
| 4571                     | 4566  | 45,32                            |                                   |   |

**3. Сведения о характеристиках уточняемого земельного участка с кадастровым номером** 31:11:1205007:439 :

| № п/п | Наименование характеристики земельного участка   | Значение характеристики  |
|-------|--|--|
| 1     | 2  | 3  |
| 1.    | Адрес земельного участка   | —  |
| 1.1.  | Сведения о местоположении земельного участка (при отсутствии адреса) в структурированном в соответствии с федеральной информационной адресной системой виде      |  |
| 1.2.  | Дополнительные сведения о местоположении земельного участка  | Белгородская область, р-н Ракитянский, п. Пролетарский, ул. Победа, 30 |
| 2.    | Площадь земельного участка ± величина погрешности определения (вычисления) площади ( $P \pm \Delta P$ ), м <sup>2</sup>  | 943 ± 11,00  |
| 3.    | Формула, примененная для вычисления предельной погрешности определения площади земельного участка, с подставленными значениями и итоговые (вычисленные) значения | $3,5*0,10*\sqrt{(943,00)} = 11$  |
| 4.    | Площадь земельного участка согласно сведениям Единого государственного реестра недвижимости (Ркад), м <sup>2</sup>   | 943,00   |
| 5.    | Оценка расхождения Р и Ркад ( $P - P_{кад}$ ), м <sup>2</sup>  | 0  |

| 1    | 2  | 3  |
|------|--|--|
| 6.   | Предельный минимальный и максимальный размеры земельного участка (Рмин и Рмакс), м <sup>2</sup>  | —<br>—                                   |
| 7.   | Вид (виды) разрешенного использования  | Для ведения личного подсобного хозяйства |
| 7.1. | Дополнительные сведения об использовании земельного участка  | —  |
| 8.   | Кадастровый или иной государственный учетный номер (инвентарный) здания, сооружения, объекта незавершенного строительства, расположенного на земельном участке | 31:11:1205001:1765                       |
| 9.   | Сведения о земельных участках (землях общего пользования, территории общего пользования), посредством которых обеспечивается доступ                            | —  |
| 10.  | Иные сведения  | —  |

**4. Пояснения к сведениям об уточняемом земельном участке с кадастровым номером** 31:11:1205007:439 :

|    |   |
|----|---|
| 1. | — |
|----|---|

**1. Сведения о характерных точках границ уточняемого земельного участка с кадастровым номером** 31:11:1205007:456 :  
Система координат МСК-31 Зона № 1

| Обозначение характерных точек границ | Координаты, м  |   |  |              | Метод определения координат | Формулы, примененные для расчета средней квадратической погрешности определения координат характерных точек границ (Mt), с подставленными в такие формулы значениями и итоговые (вычисленные) значения Mt, м | Описание закрепления точки |
|--------------------------------------|--|---|--|--------------|-----------------------------|--|----------------------------|
|                                      | содержатся в Едином государственном реестре недвижимости |   | определены в результате выполнения комплексных кадастровых работ |              |                             |  |                            |
|                                      | X  | Y | X  | Y            |                             |  |                            |
| 1                                    | 2  | 3 | 4  | 5            | 6                           | 7  | 8                          |
| 4483                                 | —  | — | 415 935,85   | 1 269 998,97 | —                           | —  | —                          |
| 4484                                 | —  | — | 415 914,25   | 1 269 999,10 |                             |  |                            |
| 4485                                 | —  | — | 415 880,43   | 1 269 999,45 |                             |  |                            |
| 4486                                 | —  | — | 415 880,03   | 1 269 983,62 |                             |  |                            |
| 4479                                 | —  | — | 415 887,96   | 1 269 983,21 |                             |  |                            |
| 4478                                 | —  | — | 415 934,18   | 1 269 980,42 |                             |  |                            |
| 4483                                 | —  | — | 415 935,85   | 1 269 998,97 |                             |  |                            |

**2. Сведения о частях границ уточняемого земельного участка с кадастровым номером 31:11:1205007:456 :**

| Обозначение части границ |       | Горизонтальное проложение (S), м | Описание прохождения части границ | Сведения о согласовании местоположения границ (согласовано/спорное) |
|--------------------------|-------|----------------------------------|-----------------------------------|---|
| от т.                    | до т. |                                  |                                   |   |
| 1                        | 2     | 3                                | 4                                 | 5   |
| 4483                     | 4484  | 21,60                            | —                                 | согласовано   |
| 4484                     | 4485  | 33,82                            |                                   |   |
| 4485                     | 4486  | 15,84                            |                                   |   |
| 4486                     | 4479  | 7,94                             |                                   |   |
| 4479                     | 4478  | 46,30                            |                                   |   |
| 4478                     | 4483  | 18,63                            |                                   |   |

**3. Сведения о характеристиках уточняемого земельного участка с кадастровым номером 31:11:1205007:456 :**

| № п/п | Наименование характеристики земельного участка   | Значение характеристики   |
|-------|--|---|
| 1     | 2  | 3   |
| 1.    | Адрес земельного участка   | —   |
| 1.1.  | Сведения о местоположении земельного участка (при отсутствии адреса) в структурированном в соответствии с федеральной информационной адресной системой виде      |   |
| 1.2.  | Дополнительные сведения о местоположении земельного участка  | Местоположение установлено относительно ориентира, расположенного в границах участка. Почтовый адрес ориентира: обл. Белгородская, р-н Ракитянский, п. Пролетарский, ул. Ленина, 154. |
| 2.    | Площадь земельного участка ± величина погрешности определения (вычисления) площади ( $P \pm \Delta P$ ), м <sup>2</sup>  | 940 ± 11,00   |
| 3.    | Формула, примененная для вычисления предельной погрешности определения площади земельного участка, с подставленными значениями и итоговые (вычисленные) значения | $3,5 * 0,10 * \sqrt{(940,00)} = 11$   |
| 4.    | Площадь земельного участка согласно сведениям Единого государственного реестра недвижимости (Ркад), м <sup>2</sup>   | 941,00  |
| 5.    | Оценка расхождения Р и Ркад ( $P - P_{кад}$ ), м <sup>2</sup>  | 1   |
| 6.    | Предельный минимальный и максимальный размеры земельного участка (Рмин и Рмакс), м <sup>2</sup>  | —<br>—  |
| 7.    | Вид (виды) разрешенного использования  | Для ведения личного подсобного хозяйства  |
| 7.1.  | Дополнительные сведения об использовании земельного участка  | —   |

| 1   | 2  | 3                 |
|-----|--|-------------------|
| 8.  | Кадастровый или иной государственный учетный номер (инвентарный) здания, сооружения, объекта незавершенного строительства, расположенного на земельном участке | 31:11:1205005:540 |
| 9.  | Сведения о земельных участках (землях общего пользования, территории общего пользования), посредством которых обеспечивается доступ                            | —                 |
| 10. | Иные сведения  | —                 |

**4. Пояснения к сведениям об уточняемом земельном участке с кадастровым номером** 31:11:1205007:456 :

|    |   |
|----|---|
| 1. | — |
|----|---|

**1. Сведения о характерных точках границ уточняемого земельного участка с кадастровым номером** 31:11:1205007:459 :  
 Система координат МСК-31 Зона № 1

| Обозначение характерных точек границ | Координаты, м  |   |  |              | Метод определения координат | Формулы, примененные для расчета средней квадратической погрешности определения координат характерных точек границ (Mt), с подставленными в такие формулы значениями и итоговые (вычисленные) значения Mt, м | Описание закрепления точки |
|--------------------------------------|--|---|--|--------------|-----------------------------|--|----------------------------|
|                                      | содержатся в Едином государственном реестре недвижимости |   | определены в результате выполнения комплексных кадастровых работ |              |                             |  |                            |
|                                      | X  | Y | X  | Y            |                             |  |                            |
| 1                                    | 2  | 3 | 4  | 5            | 6                           | 7  | 8                          |
| 4494                                 | —  | — | 415 919,49   | 1 269 849,25 | —                           | —  | —                          |
| 4495                                 | —  | — | 415 922,56   | 1 269 872,01 |                             |  |                            |
| 4496                                 | —  | — | 415 915,82   | 1 269 872,87 |                             |  |                            |
| 4497                                 | —  | — | 415 905,51   | 1 269 874,07 |                             |  |                            |
| 4498                                 | —  | — | 415 905,45   | 1 269 874,46 |                             |  |                            |
| 4499                                 | —  | — | 415 899,26   | 1 269 875,26 |                             |  |                            |
| 4500                                 | —  | — | 415 882,09   | 1 269 876,77 |                             |  |                            |
| 4501                                 | —  | — | 415 880,11   | 1 269 851,77 |                             |  |                            |
| 4494                                 | —  | — | 415 919,49   | 1 269 849,25 |                             |  |                            |

**2. Сведения о частях границ уточняемого земельного участка с кадастровым номером** 31:11:1205007:459 :

| Обозначение части границ |       | Горизонтальное проложение (S), м | Описание прохождения части границ | Сведения о согласовании местоположения границ (согласовано/спорное) |
|--------------------------|-------|----------------------------------|-----------------------------------|---|
| от т.                    | до т. |                                  |                                   |   |
| 1                        | 2     | 3                                | 4                                 | 5   |
|                          |       |                                  |                                   |   |

| 1    | 2    | 3     | 4 | 5           |
|------|------|-------|---|-------------|
| 4494 | 4495 | 22,97 | — | согласовано |
| 4495 | 4496 | 6,79  |   |             |
| 4496 | 4497 | 10,38 |   |             |
| 4497 | 4498 | 0,39  |   |             |
| 4498 | 4499 | 6,24  |   |             |
| 4499 | 4500 | 17,24 |   |             |
| 4500 | 4501 | 25,08 |   |             |
| 4501 | 4494 | 39,46 |   |             |

**3. Сведения о характеристиках уточняемого земельного участка с кадастровым номером** 31:11:1205007:459 :

| № п/п | Наименование характеристики земельного участка   | Значение характеристики  |
|-------|--|--|
| 1     | 2  | 3  |
| 1.    | Адрес земельного участка   | —  |
| 1.1.  | Сведения о местоположении земельного участка (при отсутствии адреса) в структурированном в соответствии с федеральной информационной адресной системой виде      |  |
| 1.2.  | Дополнительные сведения о местоположении земельного участка  | обл. Белгородская, р-н Ракитянский, п. Пролетарский, ул. Ленина, 164 |
| 2.    | Площадь земельного участка ± величина погрешности определения (вычисления) площади ( $P \pm \Delta P$ ), м <sup>2</sup>  | 971 ± 11,00  |
| 3.    | Формула, примененная для вычисления предельной погрешности определения площади земельного участка, с подставленными значениями и итоговые (вычисленные) значения | $3,5 * 0,10 * \sqrt{(971,00)} = 11$                                  |
| 4.    | Площадь земельного участка согласно сведениям Единого государственного реестра недвижимости (Ркад), м <sup>2</sup>   | 979,00   |
| 5.    | Оценка расхождения Р и Ркад ( $P - P_{кад}$ ), м <sup>2</sup>  | 8  |
| 6.    | Предельный минимальный и максимальный размеры земельного участка ( $P_{мин}$ и $P_{макс}$ ), м <sup>2</sup>  | —<br>—   |
| 7.    | Вид (виды) разрешенного использования  | Для ведения личного подсобного хозяйства                             |
| 7.1.  | Дополнительные сведения об использовании земельного участка  | —  |
| 8.    | Кадастровый или иной государственный учетный номер (инвентарный) здания, сооружения, объекта незавершенного строительства, расположенного на земельном участке   | 31:11:1205005:643  |

|     |   |   |
|-----|---|---|
| 1   | 2   | 3 |
| 9.  | Сведения о земельных участках (землях общего пользования, территории общего пользования), посредством которых обеспечивается доступ | — |
| 10. | Иные сведения   | — |

**4. Пояснения к сведениям об уточняемом земельном участке с кадастровым номером 31:11:1205007:459 :**

|    |   |
|----|---|
| 1. | — |
|----|---|

**1. Сведения о характерных точках границ уточняемого земельного участка с кадастровым номером 31:11:1205007:408 :  
Система координат МСК-31 Зона № 1**

| Обозначение характерных точек границ | Координаты, м  |   |  |              | Метод определения координат | Формулы, примененные для расчета средней квадратической погрешности определения координат характерных точек границ (Mt), с подставленными в такие формулы значениями и итоговые (вычисленные) значения Mt, м | Описание закрепления точки |
|--------------------------------------|--|---|--|--------------|-----------------------------|--|----------------------------|
|                                      | содержатся в Едином государственном реестре недвижимости |   | определены в результате выполнения комплексных кадастровых работ |              |                             |  |                            |
|                                      | X  | Y | X  | Y            |                             |  |                            |
| 1                                    | 2  | 3 | 4  | 5            | 6                           | 7  | 8                          |
| 3587                                 | —  | — | 416 014,88   | 1 269 787,19 | —                           | —  | —                          |
| 3588                                 | —  | — | 415 980,20   | 1 269 789,38 |                             |  |                            |
| 3589                                 | —  | — | 415 979,25   | 1 269 789,42 |                             |  |                            |
| 3590                                 | —  | — | 415 978,58   | 1 269 769,36 |                             |  |                            |
| 3591                                 | —  | — | 415 982,90   | 1 269 769,23 |                             |  |                            |
| 3592                                 | —  | — | 416 014,15   | 1 269 768,33 |                             |  |                            |
| 3587                                 | —  | — | 416 014,88   | 1 269 787,19 |                             |  |                            |

**2. Сведения о частях границ уточняемого земельного участка с кадастровым номером 31:11:1205007:408 :**

| Обозначение части границ |       | Горизонтальное проложение (S), м | Описание прохождения части границ | Сведения о согласовании местоположения границ (согласовано/спорное) |
|--------------------------|-------|----------------------------------|-----------------------------------|---|
| от т.                    | до т. |                                  |                                   |   |
| 1                        | 2     | 3                                | 4                                 | 5   |
| 3587                     | 3588  | 34,75                            | —                                 | согласовано   |
| 3588                     | 3589  | 0,95                             |                                   |   |
| 3589                     | 3590  | 20,07                            |                                   |   |
| 3590                     | 3591  | 4,32                             |                                   |   |
| 3591                     | 3592  | 31,26                            |                                   |   |



|      |      |       |   |             |
|------|------|-------|---|-------------|
| 1    | 2    | 3     | 4 | 5           |
| 3592 | 3587 | 18,87 | — | согласовано |

**3. Сведения о характеристиках уточняемого земельного участка с кадастровым номером 31:11:1205007:408 :**

| № п/п | Наименование характеристики земельного участка   | Значение характеристики  |
|-------|--|--|
| 1     | 2  | 3  |
| 1.    | Адрес земельного участка   | —  |
| 1.1.  | Сведения о местоположении земельного участка (при отсутствии адреса) в структурированном в соответствии с федеральной информационной адресной системой виде      |  |
| 1.2.  | Дополнительные сведения о местоположении земельного участка  | Местоположение установлено относительно ориентира, расположенного в границах участка. Почтовый адрес ориентира: обл. Белгородская, р-н Ракитянский, п. Пролетарский, ул. Гагарина, 19. |
| 2.    | Площадь земельного участка ± величина погрешности определения (вычисления) площади ( $P \pm \Delta P$ ), м <sup>2</sup>  | 694 ± 9,00   |
| 3.    | Формула, примененная для вычисления предельной погрешности определения площади земельного участка, с подставленными значениями и итоговые (вычисленные) значения | $3,5 * 0,10 * \sqrt{(694,00)} = 9$   |
| 4.    | Площадь земельного участка согласно сведениям Единого государственного реестра недвижимости (Ркад), м <sup>2</sup>   | 694,00   |
| 5.    | Оценка расхождения Р и Ркад ( $P - P_{кад}$ ), м <sup>2</sup>  | 0  |
| 6.    | Предельный минимальный и максимальный размеры земельного участка (Рмин и Рмакс), м <sup>2</sup>  | —<br>—   |
| 7.    | Вид (виды) разрешенного использования  | Для ведения личного подсобного хозяйства   |
| 7.1.  | Дополнительные сведения об использовании земельного участка  | —  |
| 8.    | Кадастровый или иной государственный учетный номер (инвентарный) здания, сооружения, объекта незавершенного строительства, расположенного на земельном участке   | 31:11:1205001:657  |
| 9.    | Сведения о земельных участках (землях общего пользования, территории общего пользования), посредством которых обеспечивается доступ                              | —  |
| 10.   | Иные сведения  | —  |

**4. Пояснения к сведениям об уточняемом земельном участке с кадастровым номером 31:11:1205007:408 :**

|    |   |
|----|---|
| 1. | — |
|----|---|

**1. Сведения о характерных точках границ уточняемого земельного участка с кадастровым номером** 31:11:1205007:412 :  
 Система координат МСК-31 Зона № 1

| Обозначение характерных точек границ | Координаты, м  |   |  |              | Метод определения координат | Формулы, примененные для расчета средней квадратической погрешности определения координат характерных точек границ (Mt), с подставленными в такие формулы значениями и итоговые (вычисленные) значения Mt, м | Описание закрепления точки |
|--------------------------------------|--|---|--|--------------|-----------------------------|--|----------------------------|
|                                      | содержатся в Едином государственном реестре недвижимости |   | определены в результате выполнения комплексных кадастровых работ |              |                             |  |                            |
|                                      | X  | Y | X  | Y            |                             |  |                            |
| 1                                    | 2  | 3 | 4  | 5            | 6                           | 7  | 8                          |
| 3611                                 | —  | — | 415 975,78   | 1 269 687,41 | —                           | —  | —                          |
| 3612                                 | —  | — | 416 008,49   | 1 269 684,11 |                             |  |                            |
| 3607                                 | —  | — | 416 009,59   | 1 269 707,84 |                             |  |                            |
| 3606                                 | —  | — | 415 977,05   | 1 269 709,13 |                             |  |                            |
| 3611                                 | —  | — | 415 975,78   | 1 269 687,41 |                             |  |                            |

**2. Сведения о частях границ уточняемого земельного участка с кадастровым номером** 31:11:1205007:412 :

| Обозначение части границ |       | Горизонтальное проложение (S), м | Описание прохождения части границ | Сведения о согласовании местоположения границ (согласовано/спорное) |
|--------------------------|-------|----------------------------------|-----------------------------------|---|
| от т.                    | до т. |                                  |                                   |   |
| 1                        | 2     | 3                                | 4                                 | 5   |
| 3611                     | 3612  | 32,88                            | —                                 | согласовано   |
| 3612                     | 3607  | 23,76                            |                                   |   |
| 3607                     | 3606  | 32,57                            |                                   |   |
| 3606                     | 3611  | 21,76                            |                                   |   |

**3. Сведения о характеристиках уточняемого земельного участка с кадастровым номером** 31:11:1205007:412 :

| № п/п | Наименование характеристики земельного участка  | Значение характеристики  |
|-------|---|--|
| 1     | 2   | 3  |
| 1.    | Адрес земельного участка  | —  |
| 1.1.  | Сведения о местоположении земельного участка (при отсутствии адреса) в структурированном в соответствии с федеральной информационной адресной системой виде |  |
| 1.2.  | Дополнительные сведения о местоположении земельного участка   | Местоположение установлено относительно ориентира, расположенного в границах участка. Почтовый адрес ориентира: обл. Белгородская, р-н Ракитянский, п. Пролетарский, ул. Гагарина, 23. |

| 1    | 2  | 3  |
|------|--|--|
| 2.   | Площадь земельного участка ± величина погрешности определения (вычисления) площади ( $P \pm \Delta P$ ), м <sup>2</sup>  | 744 ± 10,00                              |
| 3.   | Формула, примененная для вычисления предельной погрешности определения площади земельного участка, с подставленными значениями и итоговые (вычисленные) значения | $3,5 * 0,10 * \sqrt{(744,00)} = 10$      |
| 4.   | Площадь земельного участка согласно сведениям Единого государственного реестра недвижимости (Ркад), м <sup>2</sup>   | 792,00                                   |
| 5.   | Оценка расхождения P и Ркад ( $P - P_{кад}$ ), м <sup>2</sup>  | 48                                       |
| 6.   | Предельный минимальный и максимальный размеры земельного участка (Рмин и Рмакс), м <sup>2</sup>  | —<br>—                                   |
| 7.   | Вид (виды) разрешенного использования  | Для ведения личного подсобного хозяйства |
| 7.1. | Дополнительные сведения об использовании земельного участка  | —  |
| 8.   | Кадастровый или иной государственный учетный номер (инвентарный) здания, сооружения, объекта незавершенного строительства, расположенного на земельном участке   | 31:11:1205001:1939                       |
| 9.   | Сведения о земельных участках (землях общего пользования, территории общего пользования), посредством которых обеспечивается доступ                              | —  |
| 10.  | Иные сведения  | —  |

**4. Пояснения к сведениям об уточняемом земельном участке с кадастровым номером** 31:11:1205007:412 :

|    |   |
|----|---|
| 1. | — |
|----|---|

**1. Сведения о характерных точках границ уточняемого земельного участка с кадастровым номером** 31:11:1205007:418 :

Система координат МСК-31 Зона № 1

| Обозначение характерных точек границ | Координаты, м  |   |  |              | Метод определения координат | Формулы, примененные для расчета средней квадратической погрешности определения координат характерных точек границ (Mt), с подставленными в такие формулы значениями и итоговые (вычисленные) значения Mt, м | Описание закрепления точки |
|--------------------------------------|--|---|--|--------------|-----------------------------|--|----------------------------|
|                                      | содержатся в Едином государственном реестре недвижимости |   | определены в результате выполнения комплексных кадастровых работ |              |                             |  |                            |
|                                      | X  | Y | X  | Y            |                             |  |                            |
| 1                                    | 2  | 3 | 4  | 5            | 6                           | 7  | 8                          |
| 3634                                 | —  | — | 415 964,77   | 1 269 559,54 | —                           | —  | —                          |

| 1    | 2 | 3 | 4          | 5            | 6 | 7 | 8 |
|------|---|---|------------|--------------|---|---|---|
| 3635 | — | — | 415 960,89 | 1 269 533,22 | — | — | — |
| 3636 | — | — | 415 990,60 | 1 269 524,63 |   |   |   |
| 3631 | — | — | 415 995,89 | 1 269 556,83 |   |   |   |
| 3630 | — | — | 415 969,93 | 1 269 559,08 |   |   |   |
| 3634 | — | — | 415 964,77 | 1 269 559,54 |   |   |   |

**2. Сведения о частях границ уточняемого земельного участка с кадастровым номером** 31:11:1205007:418 :

| Обозначение части границ |       | Горизонтальное проложение (S), м | Описание прохождения части границ | Сведения о согласовании местоположения границ (согласовано/спорное) |
|--------------------------|-------|----------------------------------|-----------------------------------|---|
| от т.                    | до т. |                                  |                                   |   |
| 1                        | 2     | 3                                | 4                                 | 5   |
| 3634                     | 3635  | 26,60                            | —                                 | согласовано   |
| 3635                     | 3636  | 30,93                            |                                   |   |
| 3636                     | 3631  | 32,63                            |                                   |   |
| 3631                     | 3630  | 26,06                            |                                   |   |
| 3630                     | 3634  | 5,18                             |                                   |   |

**3. Сведения о характеристиках уточняемого земельного участка с кадастровым номером** 31:11:1205007:418 :

| № п/п | Наименование характеристики земельного участка   | Значение характеристики  |
|-------|--|--|
| 1     | 2  | 3  |
| 1.    | Адрес земельного участка   | —  |
| 1.1.  | Сведения о местоположении земельного участка (при отсутствии адреса) в структурированном в соответствии с федеральной информационной адресной системой виде      |  |
| 1.2.  | Дополнительные сведения о местоположении земельного участка  | Местоположение установлено относительно ориентира, расположенного в границах участка. Почтовый адрес ориентира: обл. Белгородская, р-н Ракитянский, п. Пролетарский, ул. Гагарина, 29. |
| 2.    | Площадь земельного участка ± величина погрешности определения (вычисления) площади ( $P \pm \Delta P$ ), м <sup>2</sup>  | 916 ± 11,00  |
| 3.    | Формула, примененная для вычисления предельной погрешности определения площади земельного участка, с подставленными значениями и итоговые (вычисленные) значения | $3,5 * 0,10 * \sqrt{(916,00)} = 11$  |
| 4.    | Площадь земельного участка согласно сведениям Единого государственного реестра недвижимости (Ркад), м <sup>2</sup>   | 916,00   |
| 5.    | Оценка расхождения P и Ркад (P - Ркад), м <sup>2</sup>   | 0  |

| 1    | 2  | 3  |
|------|--|--|
| 6.   | Предельный минимальный и максимальный размеры земельного участка (Рмин и Рмакс), м <sup>2</sup>  | —<br>—                                   |
| 7.   | Вид (виды) разрешенного использования  | Для ведения личного подсобного хозяйства |
| 7.1. | Дополнительные сведения об использовании земельного участка  | —  |
| 8.   | Кадастровый или иной государственный учетный номер (инвентарный) здания, сооружения, объекта незавершенного строительства, расположенного на земельном участке | 31:11:1205001:1576                       |
| 9.   | Сведения о земельных участках (землях общего пользования, территории общего пользования), посредством которых обеспечивается доступ                            | —  |
| 10.  | Иные сведения  | —  |

**4. Пояснения к сведениям об уточняемом земельном участке с кадастровым номером** 31:11:1205007:418 :

|    |   |
|----|---|
| 1. | — |
|----|---|

**1. Сведения о характерных точках границ уточняемого земельного участка с кадастровым номером** 31:11:1205007:420 :

Система координат МСК-31 Зона № 1

| Обозначение характерных точек границ | Координаты, м  |   |  |              | Метод определения координат | Формулы, примененные для расчета средней квадратической погрешности определения координат характерных точек границ (Mt), с подставленными в такие формулы значениями и итоговые (вычисленные) значения Mt, м | Описание закрепления точки |
|--------------------------------------|--|---|--|--------------|-----------------------------|--|----------------------------|
|                                      | содержатся в Едином государственном реестре недвижимости |   | определены в результате выполнения комплексных кадастровых работ |              |                             |  |                            |
|                                      | X  | Y | X  | Y            |                             |  |                            |
| 1                                    | 2  | 3 | 4  | 5            | 6                           | 7  | 8                          |
| 3655                                 | —  | — | 415 953,58   | 1 269 441,48 | —                           | —  | —                          |
| 3656                                 | —  | — | 415 989,61   | 1 269 435,19 |                             |  |                            |
| 3652                                 | —  | — | 415 991,89   | 1 269 456,35 |                             |  |                            |
| 3651                                 | —  | — | 415 956,13   | 1 269 461,34 |                             |  |                            |
| 3659                                 | —  | — | 415 954,65   | 1 269 461,51 |                             |  |                            |
| 3660                                 | —  | — | 415 953,74   | 1 269 444,30 |                             |  |                            |
| 3655                                 | —  | — | 415 953,58   | 1 269 441,48 |                             |  |                            |

**2. Сведения о частях границ уточняемого земельного участка с кадастровым номером** 31:11:1205007:420 :

| Обозначение части границ |       | Горизонтальное проложение (S), м | Описание прохождения части границ | Сведения о согласовании местоположения границ (согласовано/спорное) |
|--------------------------|-------|----------------------------------|-----------------------------------|---|
| от т.                    | до т. |                                  |                                   |   |
| 1                        | 2     | 3                                | 4                                 | 5   |
| 3655                     | 3656  | 36,57                            | —                                 | согласовано   |
| 3656                     | 3652  | 21,28                            |                                   |   |
| 3652                     | 3651  | 36,11                            |                                   |   |
| 3651                     | 3659  | 1,49                             |                                   |   |
| 3659                     | 3660  | 17,23                            |                                   |   |
| 3660                     | 3655  | 2,82                             |                                   |   |

**3. Сведения о характеристиках уточняемого земельного участка с кадастровым номером** 31:11:1205007:420 :

| № п/п | Наименование характеристики земельного участка   | Значение характеристики  |
|-------|--|--|
| 1     | 2  | 3  |
| 1.    | Адрес земельного участка   | —  |
| 1.1.  | Сведения о местоположении земельного участка (при отсутствии адреса) в структурированном в соответствии с федеральной информационной адресной системой виде      |  |
| 1.2.  | Дополнительные сведения о местоположении земельного участка  | Местоположение установлено относительно ориентира, расположенного в границах участка. Почтовый адрес ориентира: обл. Белгородская, р-н Ракитянский, п. Пролетарский, ул. Гагарина, 32. |
| 2.    | Площадь земельного участка ± величина погрешности определения (вычисления) площади ( $P \pm \Delta P$ ), м <sup>2</sup>  | 765 ± 10,00  |
| 3.    | Формула, примененная для вычисления предельной погрешности определения площади земельного участка, с подставленными значениями и итоговые (вычисленные) значения | $3,5 * 0,10 * \sqrt{(765,00)} = 10$  |
| 4.    | Площадь земельного участка согласно сведениям Единого государственного реестра недвижимости (Ркад), м <sup>2</sup>   | 765,00   |
| 5.    | Оценка расхождения Р и Ркад ( $P - P_{кад}$ ), м <sup>2</sup>  | 0  |
| 6.    | Предельный минимальный и максимальный размеры земельного участка (Рмин и Рмакс), м <sup>2</sup>  | —<br>—   |
| 7.    | Вид (виды) разрешенного использования  | Для ведения личного подсобного хозяйства   |
| 7.1.  | Дополнительные сведения об использовании земельного участка  | —  |

| 1   | 2  | 3                 |
|-----|--|-------------------|
| 8.  | Кадастровый или иной государственный учетный номер (инвентарный) здания, сооружения, объекта незавершенного строительства, расположенного на земельном участке | 31:11:1205001:660 |
| 9.  | Сведения о земельных участках (землях общего пользования, территории общего пользования), посредством которых обеспечивается доступ                            | —                 |
| 10. | Иные сведения  | —                 |

**4. Пояснения к сведениям об уточняемом земельном участке с кадастровым номером** 31:11:1205007:420 :

|    |   |
|----|---|
| 1. | — |
|----|---|

**1. Сведения о характерных точках границ уточняемого земельного участка с кадастровым номером** 31:11:1205007:429 :  
 Система координат МСК-31 Зона № 1

| Обозначение характерных точек границ | Координаты, м  |   |  |              | Метод определения координат | Формулы, примененные для расчета средней квадратической погрешности определения координат характерных точек границ (Mt), с подставленными в такие формулы значениями и итоговые (вычисленные) значения Mt, м | Описание закрепления точки |
|--------------------------------------|--|---|--|--------------|-----------------------------|--|----------------------------|
|                                      | содержатся в Едином государственном реестре недвижимости |   | определены в результате выполнения комплексных кадастровых работ |              |                             |  |                            |
|                                      | X  | Y | X  | Y            |                             |  |                            |
| 1                                    | 2  | 3 | 4  | 5            | 6                           | 7  | 8                          |
| 4214                                 | —  | — | 415 955,86   | 1 270 032,26 | —                           | —  | —                          |
| 4222                                 | —  | — | 415 953,82   | 1 270 007,42 |                             |  |                            |
| 4221                                 | —  | — | 415 989,39   | 1 270 004,02 |                             |  |                            |
| 4215                                 | —  | — | 415 991,75   | 1 270 028,74 |                             |  |                            |
| 4214                                 | —  | — | 415 955,86   | 1 270 032,26 |                             |  |                            |

**2. Сведения о частях границ уточняемого земельного участка с кадастровым номером** 31:11:1205007:429 :

| Обозначение части границ |       | Горизонтальное проложение (S), м | Описание прохождения части границ | Сведения о согласовании местоположения границ (согласовано/спорное) |
|--------------------------|-------|----------------------------------|-----------------------------------|---|
| от т.                    | до т. |                                  |                                   |   |
| 1                        | 2     | 3                                | 4                                 | 5   |
| 4214                     | 4222  | 24,92                            | —                                 | согласовано   |
| 4222                     | 4221  | 35,73                            |                                   |   |
| 4221                     | 4215  | 24,83                            |                                   |   |
| 4215                     | 4214  | 36,06                            |                                   |   |

| 3. Сведения о характеристиках уточняемого земельного участка с кадастровым номером <u>31:11:1205007:429</u> : |  |  |
|---|--|--|
| № п/п   | Наименование характеристики земельного участка   | Значение характеристики  |
| 1   | 2  | 3  |
| 1.  | Адрес земельного участка   | —  |
| 1.1.  | Сведения о местоположении земельного участка (при отсутствии адреса) в структурированном в соответствии с федеральной информационной адресной системой виде      |  |
| 1.2.  | Дополнительные сведения о местоположении земельного участка  | Местоположение установлено относительно ориентира, расположенного в границах участка. Почтовый адрес ориентира: обл. Белгородская, р-н Ракитянский, п. Пролетарский, ул. Ленина, 59. |
| 2.  | Площадь земельного участка ± величина погрешности определения (вычисления) площади ( $P \pm \Delta P$ ), м <sup>2</sup>  | 893 ± 10,00  |
| 3.  | Формула, примененная для вычисления предельной погрешности определения площади земельного участка, с подставленными значениями и итоговые (вычисленные) значения | $3,5 * 0,10 * \sqrt{(893,00)} = 10$  |
| 4.  | Площадь земельного участка согласно сведениям Единого государственного реестра недвижимости (Ркад), м <sup>2</sup>   | 893,00   |
| 5.  | Оценка расхождения Р и Ркад ( $P - P_{кад}$ ), м <sup>2</sup>  | 0  |
| 6.  | Предельный минимальный и максимальный размеры земельного участка (Рмин и Рмакс), м <sup>2</sup>  | —<br>—   |
| 7.  | Вид (виды) разрешенного использования  | Для ведения личного подсобного хозяйства   |
| 7.1.  | Дополнительные сведения об использовании земельного участка  | —  |
| 8.  | Кадастровый или иной государственный учетный номер (инвентарный) здания, сооружения, объекта незавершенного строительства, расположенного на земельном участке   | 31:11:1205005:595  |
| 9.  | Сведения о земельных участках (землях общего пользования, территории общего пользования), посредством которых обеспечивается доступ                              | —  |
| 10.   | Иные сведения  | —  |
| 4. Пояснения к сведениям об уточняемом земельном участке с кадастровым номером <u>31:11:1205007:429</u> :     |  |  |
| 1.  | —  |  |



**1. Сведения о характерных точках границ уточняемого земельного участка с кадастровым номером** 31:11:1205007:431 :  
 Система координат МСК-31 Зона № 1

| Обозначение характерных точек границ | Координаты, м  |   |  |              | Метод определения координат | Формулы, примененные для расчета средней квадратической погрешности определения координат характерных точек границ (Mt), с подставленными в такие формулы значениями и итоговые (вычисленные) значения Mt, м | Описание закрепления точки |
|--------------------------------------|--|---|--|--------------|-----------------------------|--|----------------------------|
|                                      | содержатся в Едином государственном реестре недвижимости |   | определены в результате выполнения комплексных кадастровых работ |              |                             |  |                            |
|                                      | X  | Y | X  | Y            |                             |  |                            |
| 1                                    | 2  | 3 | 4  | 5            | 6                           | 7  | 8                          |
| 4227                                 | —  | — | 415 949,41   | 1 269 956,40 | —                           | —  | —                          |
| 3560                                 | —  | — | 415 992,48   | 1 269 952,93 |                             |  |                            |
| 3559                                 | —  | — | 415 993,63   | 1 269 977,61 |                             |  |                            |
| 4217                                 | —  | — | 415 951,73   | 1 269 981,13 |                             |  |                            |
| 4227                                 | —  | — | 415 949,41   | 1 269 956,40 |                             |  |                            |

**2. Сведения о частях границ уточняемого земельного участка с кадастровым номером** 31:11:1205007:431 :

| Обозначение части границ |       | Горизонтальное проложение (S), м | Описание прохождения части границ | Сведения о согласовании местоположения границ (согласовано/спорное) |
|--------------------------|-------|----------------------------------|-----------------------------------|---|
| от т.                    | до т. |                                  |                                   |   |
| 1                        | 2     | 3                                | 4                                 | 5   |
| 4227                     | 3560  | 43,21                            | —                                 | согласовано   |
| 3560                     | 3559  | 24,71                            |                                   |   |
| 3559                     | 4217  | 42,05                            |                                   |   |
| 4217                     | 4227  | 24,84                            |                                   |   |

**3. Сведения о характеристиках уточняемого земельного участка с кадастровым номером** 31:11:1205007:431 :

| № п/п | Наименование характеристики земельного участка  | Значение характеристики  |
|-------|---|--|
| 1     | 2   | 3  |
| 1.    | Адрес земельного участка  | —  |
| 1.1.  | Сведения о местоположении земельного участка (при отсутствии адреса) в структурированном в соответствии с федеральной информационной адресной системой виде |  |
| 1.2.  | Дополнительные сведения о местоположении земельного участка   | Местоположение установлено относительно ориентира, расположенного в границах участка. Почтовый адрес ориентира: обл. Белгородская, р-н Ракитянский, п. Пролетарский, ул. Ленина, 63. |

| 1    | 2  | 3  |
|------|--|--|
| 2.   | Площадь земельного участка ± величина погрешности определения (вычисления) площади ( $P \pm \Delta P$ ), м <sup>2</sup>  | 1 056 ± 11,00  |
| 3.   | Формула, примененная для вычисления предельной погрешности определения площади земельного участка, с подставленными значениями и итоговые (вычисленные) значения | $3,5 * 0,10 * \sqrt{(1\ 056,00)} = 11$                   |
| 4.   | Площадь земельного участка согласно сведениям Единого государственного реестра недвижимости (Ркад), м <sup>2</sup>   | 1 078,00   |
| 5.   | Оценка расхождения P и Ркад ( $P - P_{кад}$ ), м <sup>2</sup>  | 22   |
| 6.   | Предельный минимальный и максимальный размеры земельного участка (Рмин и Рмакс), м <sup>2</sup>  | —<br>—   |
| 7.   | Вид (виды) разрешенного использования  | Для ведения личного подсобного хозяйства                 |
| 7.1. | Дополнительные сведения об использовании земельного участка  | —  |
| 8.   | Кадастровый или иной государственный учетный номер (инвентарный) здания, сооружения, объекта незавершенного строительства, расположенного на земельном участке   | 31:11:1205005:530; 31:11:1205005:550; 31:11:1205007:2385 |
| 9.   | Сведения о земельных участках (землях общего пользования, территории общего пользования), посредством которых обеспечивается доступ                              | —  |
| 10.  | Иные сведения  | —  |

**4. Пояснения к сведениям об уточняемом земельном участке с кадастровым номером** 31:11:1205007:431 :

|    |   |
|----|---|
| 1. | — |
|----|---|

**1. Сведения о характерных точках границ уточняемого земельного участка с кадастровым номером** 31:11:1205007:436 :

Система координат МСК-31 Зона № 1

| Обозначение характерных точек границ | Координаты, м  |   |  |              | Метод определения координат | Формулы, примененные для расчета средней квадратической погрешности определения координат характерных точек границ (Mt), с подставленными в такие формулы значениями и итоговые (вычисленные) значения Mt, м | Описание закрепления точки |
|--------------------------------------|--|---|--|--------------|-----------------------------|--|----------------------------|
|                                      | содержатся в Едином государственном реестре недвижимости |   | определены в результате выполнения комплексных кадастровых работ |              |                             |  |                            |
|                                      | X  | Y | X  | Y            |                             |  |                            |
| 1                                    | 2  | 3 | 4  | 5            | 6                           | 7  | 8                          |
| 3590                                 | —  | — | 415 978,58   | 1 269 769,36 | —                           | —  | —                          |

| 1    | 2 | 3 | 4          | 5            | 6 | 7 | 8 |
|------|---|---|------------|--------------|---|---|---|
| 3589 | — | — | 415 979,25 | 1 269 789,42 | — | — | — |
| 3588 | — | — | 415 980,20 | 1 269 789,38 |   |   |   |
| 4242 | — | — | 415 979,79 | 1 269 793,62 |   |   |   |
| 4241 | — | — | 415 932,69 | 1 269 798,87 |   |   |   |
| 4263 | — | — | 415 929,92 | 1 269 775,11 |   |   |   |
| 4266 | — | — | 415 973,72 | 1 269 769,93 |   |   |   |
| 3590 | — | — | 415 978,58 | 1 269 769,36 |   |   |   |

**2. Сведения о частях границ уточняемого земельного участка с кадастровым номером** 31:11:1205007:436 :

| Обозначение части границ |       | Горизонтальное проложение (S), м | Описание прохождения части границ | Сведения о согласовании местоположения границ (согласовано/спорное) |
|--------------------------|-------|----------------------------------|-----------------------------------|---|
| от т.                    | до т. |                                  |                                   |   |
| 1                        | 2     | 3                                | 4                                 | 5   |
| 3590                     | 3589  | 20,07                            | —                                 | согласовано   |
| 3589                     | 3588  | 0,95                             |                                   |   |
| 3588                     | 4242  | 4,26                             |                                   |   |
| 4242                     | 4241  | 47,39                            |                                   |   |
| 4241                     | 4263  | 23,92                            |                                   |   |
| 4263                     | 4266  | 44,11                            |                                   |   |
| 4266                     | 3590  | 4,89                             |                                   |   |

**3. Сведения о характеристиках уточняемого земельного участка с кадастровым номером** 31:11:1205007:436 :

| № п/п | Наименование характеристики земельного участка   | Значение характеристики   |
|-------|--|---|
| 1     | 2  | 3   |
| 1.    | Адрес земельного участка   | —   |
| 1.1.  | Сведения о местоположении земельного участка (при отсутствии адреса) в структурированном в соответствии с федеральной информационной адресной системой виде      |   |
| 1.2.  | Дополнительные сведения о местоположении земельного участка  | Белгородская обл., р-н Ракитянский, п. Пролетарский, ул. Ленина, 77 |
| 2.    | Площадь земельного участка ± величина погрешности определения (вычисления) площади ( $P \pm \Delta P$ ), м <sup>2</sup>  | 1 159 ± 12,00   |
| 3.    | Формула, примененная для вычисления предельной погрешности определения площади земельного участка, с подставленными значениями и итоговые (вычисленные) значения | $3,5 * 0,10 * \sqrt{(1\ 159,00)} = 12$                              |

| 1    | 2  | 3   |
|------|--|---|
| 4.   | Площадь земельного участка согласно сведениям Единого государственного реестра недвижимости (Ркад), м <sup>2</sup>   | 1 207,00                                    |
| 5.   | Оценка расхождения Р и Ркад (Р - Ркад), м <sup>2</sup>   | 48  |
| 6.   | Предельный минимальный и максимальный размеры земельного участка (Рмин и Рмакс), м <sup>2</sup>  | —<br>—                                      |
| 7.   | Вид (виды) разрешенного использования  | Для индивидуального жилищного строительства |
| 7.1. | Дополнительные сведения об использовании земельного участка  | —   |
| 8.   | Кадастровый или иной государственный учетный номер (инвентарный) здания, сооружения, объекта незавершенного строительства, расположенного на земельном участке | 31:11:1205005:553                           |
| 9.   | Сведения о земельных участках (землях общего пользования, территории общего пользования), посредством которых обеспечивается доступ                            | —   |
| 10.  | Иные сведения  | —   |

**4. Пояснения к сведениям об уточняемом земельном участке с кадастровым номером** 31:11:1205007:436 :

|    |   |
|----|---|
| 1. | — |
|----|---|

**1. Сведения о характерных точках границ уточняемого земельного участка с кадастровым номером** 31:11:1205007:441 :  
Система координат МСК-31 Зона № 1

| Обозначение характерных точек границ | Координаты, м  |   |  |              | Метод определения координат | Формулы, примененные для расчета средней квадратической погрешности определения координат характерных точек границ (Mt), с подставленными в такие формулы значениями и итоговые (вычисленные) значения Mt, м | Описание закрепления точки |
|--------------------------------------|--|---|--|--------------|-----------------------------|--|----------------------------|
|                                      | содержатся в Едином государственном реестре недвижимости |   | определены в результате выполнения комплексных кадастровых работ |              |                             |  |                            |
|                                      | X  | Y | X  | Y            |                             |  |                            |
| 1                                    | 2  | 3 | 4  | 5            | 6                           | 7  | 8                          |
| 4293                                 | —  | — | 415 945,39   | 1 269 611,71 | —                           | —  | —                          |
| 4292                                 | —  | — | 415 913,04   | 1 269 618,06 |                             |  |                            |
| 4301                                 | —  | — | 415 910,62   | 1 269 595,17 |                             |  |                            |
| 4305                                 | —  | — | 415 965,08   | 1 269 584,20 |                             |  |                            |
| 4294                                 | —  | — | 415 967,40   | 1 269 606,43 |                             |  |                            |
| 4293                                 | —  | — | 415 945,39   | 1 269 611,71 |                             |  |                            |

**2. Сведения о частях границ уточняемого земельного участка с кадастровым номером** 31:11:1205007:441 :

| Обозначение части границ |       | Горизонтальное проложение (S), м | Описание прохождения части границ | Сведения о согласовании местоположения границ (согласовано/спорное) |
|--------------------------|-------|----------------------------------|-----------------------------------|---|
| от т.                    | до т. |                                  |                                   |   |
| 1                        | 2     | 3                                | 4                                 | 5   |
| 4293                     | 4292  | 32,97                            | —                                 | согласовано   |
| 4292                     | 4301  | 23,02                            |                                   |   |
| 4301                     | 4305  | 55,55                            |                                   |   |
| 4305                     | 4294  | 22,35                            |                                   |   |
| 4294                     | 4293  | 22,63                            |                                   |   |
|                          |       |                                  |                                   |   |

**3. Сведения о характеристиках уточняемого земельного участка с кадастровым номером** 31:11:1205007:441 :

| № п/п | Наименование характеристики земельного участка   | Значение характеристики  |
|-------|--|--|
| 1     | 2  | 3  |
| 1.    | Адрес земельного участка   | —  |
| 1.1.  | Сведения о местоположении земельного участка (при отсутствии адреса) в структурированном в соответствии с федеральной информационной адресной системой виде      |  |
| 1.2.  | Дополнительные сведения о местоположении земельного участка  | Местоположение установлено относительно ориентира, расположенного в границах участка. Почтовый адрес ориентира: обл. Белгородская, р-н Ракитянский, п. Пролетарский, ул. Ленина, 93. |
| 2.    | Площадь земельного участка ± величина погрешности определения (вычисления) площади ( $P \pm \Delta P$ ), м <sup>2</sup>  | 1 270 ± 12,00  |
| 3.    | Формула, примененная для вычисления предельной погрешности определения площади земельного участка, с подставленными значениями и итоговые (вычисленные) значения | $3,5 * 0,10 * \sqrt{(1\ 270,00)} = 12$   |
| 4.    | Площадь земельного участка согласно сведениям Единого государственного реестра недвижимости (Ркад), м <sup>2</sup>   | 1 270,00   |
| 5.    | Оценка расхождения Р и Ркад ( $P - P_{кад}$ ), м <sup>2</sup>  | 0  |
| 6.    | Предельный минимальный и максимальный размеры земельного участка (Рмин и Рмакс), м <sup>2</sup>  | —<br>—   |
| 7.    | Вид (виды) разрешенного использования  | Для ведения личного подсобного хозяйства   |
| 7.1.  | Дополнительные сведения об использовании земельного участка  | —  |
| 8.    | Кадастровый или иной государственный учетный номер (инвентарный) здания, сооружения, объекта незавершенного строительства, расположенного на земельном участке   | 31:11:1205005:661  |

|     |   |   |
|-----|---|---|
| 1   | 2   | 3 |
| 9.  | Сведения о земельных участках (землях общего пользования, территории общего пользования), посредством которых обеспечивается доступ | — |
| 10. | Иные сведения   | — |

**4. Пояснения к сведениям об уточняемом земельном участке с кадастровым номером 31:11:1205007:441 :**

|    |   |
|----|---|
| 1. | — |
|----|---|

**1. Сведения о характерных точках границ уточняемого земельного участка с кадастровым номером 31:11:1205007:442 :  
Система координат МСК-31 Зона № 1**

| Обозначение характерных точек границ | Координаты, м  |   |  |              | Метод определения координат | Формулы, примененные для расчета средней квадратической погрешности определения координат характерных точек границ (Mt), с подставленными в такие формулы значениями и итоговые (вычисленные) значения Mt, м | Описание закрепления точки |
|--------------------------------------|--|---|--|--------------|-----------------------------|--|----------------------------|
|                                      | содержатся в Едином государственном реестре недвижимости |   | определены в результате выполнения комплексных кадастровых работ |              |                             |  |                            |
|                                      | X  | Y | X  | Y            |                             |  |                            |
| 1                                    | 2  | 3 | 4  | 5            | 6                           | 7  | 8                          |
| 4320                                 | —  | — | 415 904,43   | 1 269 551,39 | —                           | —  | —                          |
| 4321                                 | —  | — | 415 959,86   | 1 269 533,89 |                             |  |                            |
| 4303                                 | —  | — | 415 964,29   | 1 269 561,52 |                             |  |                            |
| 4302                                 | —  | — | 415 907,96   | 1 269 575,23 |                             |  |                            |
| 4320                                 | —  | — | 415 904,43   | 1 269 551,39 |                             |  |                            |

**2. Сведения о частях границ уточняемого земельного участка с кадастровым номером 31:11:1205007:442 :**

| Обозначение части границ |       | Горизонтальное проложение (S), м | Описание прохождения части границ | Сведения о согласовании местоположения границ (согласовано/спорное) |
|--------------------------|-------|----------------------------------|-----------------------------------|---|
| от т.                    | до т. |                                  |                                   |   |
| 1                        | 2     | 3                                | 4                                 | 5   |
| 4320                     | 4321  | 58,13                            | —                                 | согласовано   |
| 4321                     | 4303  | 27,98                            |                                   |   |
| 4303                     | 4302  | 57,97                            |                                   |   |
| 4302                     | 4320  | 24,10                            |                                   |   |

**3. Сведения о характеристиках уточняемого земельного участка с кадастровым номером 31:11:1205007:442 :**

| № п/п | Наименование характеристики земельного участка | Значение характеристики |
|-------|--|-------------------------|
| 1     | 2  | 3                       |
| 1     | 2  | 3                       |

| 1   | 2  | 3  |
|---|--|--|
| 1.  | Адрес земельного участка   | —  |
| 1.1.  | Сведения о местоположении земельного участка (при отсутствии адреса) в структурированном в соответствии с федеральной информационной адресной системой виде      |  |
| 1.2.  | Дополнительные сведения о местоположении земельного участка  | Местоположение установлено относительно ориентира, расположенного в границах участка. Почтовый адрес ориентира: обл. Белгородская, р-н Ракитянский, п. Пролетарский, ул. Ленина, 97. |
| 2.  | Площадь земельного участка $\pm$ величина погрешности определения (вычисления) площади ( $P \pm \Delta P$ ), м <sup>2</sup>                                      | 1 500 $\pm$ 14,00  |
| 3.  | Формула, примененная для вычисления предельной погрешности определения площади земельного участка, с подставленными значениями и итоговые (вычисленные) значения | $3,5 * 0,10 * \sqrt{(1\ 500,00)} = 14$   |
| 4.  | Площадь земельного участка согласно сведениям Единого государственного реестра недвижимости (Ркад), м <sup>2</sup>   | 1 500,00   |
| 5.  | Оценка расхождения P и Ркад ( $P - P_{кад}$ ), м <sup>2</sup>  | 0  |
| 6.  | Предельный минимальный и максимальный размеры земельного участка (Рмин и Рмакс), м <sup>2</sup>  | —<br>—   |
| 7.  | Вид (виды) разрешенного использования  | Для ведения личного подсобного хозяйства   |
| 7.1.  | Дополнительные сведения об использовании земельного участка  | —  |
| 8.  | Кадастровый или иной государственный учетный номер (инвентарный) здания, сооружения, объекта незавершенного строительства, расположенного на земельном участке   | 31:11:1205005:575  |
| 9.  | Сведения о земельных участках (землях общего пользования, территории общего пользования), посредством которых обеспечивается доступ                              | —  |
| 10.   | Иные сведения  | —  |
| <b>4. Пояснения к сведениям об уточняемом земельном участке с кадастровым номером</b> |  | <b>31:11:1205007:442</b> :   |
| 1.  |  | —  |

**1. Сведения о характерных точках границ уточняемого земельного участка с кадастровым номером** 31:11:1205007:450 :  
 Система координат МСК-31 Зона № 1

| Обозначение характерных точек границ | Координаты, м  |   |  |              | Метод определения координат | Формулы, примененные для расчета средней квадратической погрешности определения координат характерных точек границ (Mt), с подставленными в такие формулы значениями и итоговые (вычисленные) значения Mt, м | Описание закрепления точки |
|--------------------------------------|--|---|--|--------------|-----------------------------|--|----------------------------|
|                                      | содержатся в Едином государственном реестре недвижимости |   | определены в результате выполнения комплексных кадастровых работ |              |                             |  |                            |
|                                      | X  | Y | X  | Y            |                             |  |                            |
| 1                                    | 2  | 3 | 4  | 5            | 6                           | 7  | 8                          |
| 4375                                 | —  | — | 415 914,26   | 1 270 229,29 | —                           | —  | —                          |
| 4376                                 | —  | — | 415 915,12   | 1 270 229,21 |                             |  |                            |
| 4377                                 | —  | — | 415 932,80   | 1 270 227,39 |                             |  |                            |
| 4378                                 | —  | — | 415 936,49   | 1 270 227,01 |                             |  |                            |
| 4379                                 | —  | — | 415 959,53   | 1 270 224,65 |                             |  |                            |
| 4380                                 | —  | — | 415 962,07   | 1 270 249,07 |                             |  |                            |
| 4381                                 | —  | — | 415 961,83   | 1 270 249,09 |                             |  |                            |
| 4382                                 | —  | — | 415 916,80   | 1 270 253,42 |                             |  |                            |
| 4375                                 | —  | — | 415 914,26   | 1 270 229,29 |                             |  |                            |

**2. Сведения о частях границ уточняемого земельного участка с кадастровым номером** 31:11:1205007:450 :

| Обозначение части границ |       | Горизонтальное проложение (S), м | Описание прохождения части границ | Сведения о согласовании местоположения границ (согласовано/спорное) |
|--------------------------|-------|----------------------------------|-----------------------------------|---|
| от т.                    | до т. |                                  |                                   |   |
| 1                        | 2     | 3                                | 4                                 | 5   |
| 4375                     | 4376  | 0,86                             | —                                 | согласовано   |
| 4376                     | 4377  | 17,77                            |                                   |   |
| 4377                     | 4378  | 3,71                             |                                   |   |
| 4378                     | 4379  | 23,16                            |                                   |   |
| 4379                     | 4380  | 24,55                            |                                   |   |
| 4380                     | 4381  | 0,24                             |                                   |   |
| 4381                     | 4382  | 45,24                            |                                   |   |
| 4382                     | 4375  | 24,26                            |                                   |   |

**3. Сведения о характеристиках уточняемого земельного участка с кадастровым номером** 31:11:1205007:450 :

| № п/п | Наименование характеристики земельного участка | Значение характеристики |
|-------|--|-------------------------|
|-------|--|-------------------------|



| 1   | 2  | 3   |
|---|--|---|
| 1.  | Адрес земельного участка   | —   |
| 1.1.  | Сведения о местоположении земельного участка (при отсутствии адреса) в структурированном в соответствии с федеральной информационной адресной системой виде      |   |
| 1.2.  | Дополнительные сведения о местоположении земельного участка  | Местоположение установлено относительно ориентира, расположенного в границах участка. Почтовый адрес ориентира: обл. Белгородская, р-н Ракитянский, п. Пролетарский, ул. Ленина, 134. |
| 2.  | Площадь земельного участка $\pm$ величина погрешности определения (вычисления) площади ( $P \pm \Delta P$ ), м <sup>2</sup>                                      | 1 110 $\pm$ 12,00   |
| 3.  | Формула, примененная для вычисления предельной погрешности определения площади земельного участка, с подставленными значениями и итоговые (вычисленные) значения | $3,5 * 0,10 * \sqrt{(1\ 110,00)} = 12$  |
| 4.  | Площадь земельного участка согласно сведениям Единого государственного реестра недвижимости (Ркад), м <sup>2</sup>   | 1 110,00  |
| 5.  | Оценка расхождения P и Ркад ( $P - P_{кад}$ ), м <sup>2</sup>  | 0   |
| 6.  | Предельный минимальный и максимальный размеры земельного участка ( $P_{мин}$ и $P_{макс}$ ), м <sup>2</sup>  | —<br>—  |
| 7.  | Вид (виды) разрешенного использования  | Для ведения личного подсобного хозяйства  |
| 7.1.  | Дополнительные сведения об использовании земельного участка  | —   |
| 8.  | Кадастровый или иной государственный учетный номер (инвентарный) здания, сооружения, объекта незавершенного строительства, расположенного на земельном участке   | 31:11:1205005:679   |
| 9.  | Сведения о земельных участках (землях общего пользования, территории общего пользования), посредством которых обеспечивается доступ                              | —   |
| 10.   | Иные сведения  | —   |
| <b>4. Пояснения к сведениям об уточняемом земельном участке с кадастровым номером</b> |  | <b>31:11:1205007:450</b> :  |
| 1.  |  | —   |

**1. Сведения о характерных точках границ уточняемого земельного участка с кадастровым номером** 31:11:1205007:461 :  
 Система координат МСК-31 Зона № 1

| Обозначение характерных точек границ | Координаты, м  |   |  |              | Метод определения координат | Формулы, примененные для расчета средней квадратической погрешности определения координат характерных точек границ (Mt), с подставленными в такие формулы значениями и итоговые (вычисленные) значения Mt, м | Описание закрепления точки |
|--------------------------------------|--|---|--|--------------|-----------------------------|--|----------------------------|
|                                      | содержатся в Едином государственном реестре недвижимости |   | определены в результате выполнения комплексных кадастровых работ |              |                             |  |                            |
|                                      | X  | Y | X  | Y            |                             |  |                            |
| 1                                    | 2  | 3 | 4  | 5            | 6                           | 7  | 8                          |
| 4507                                 | —  | — | 415 912,95   | 1 269 776,92 | —                           | —  | —                          |
| 4511                                 | —  | — | 415 915,55   | 1 269 801,77 |                             |  |                            |
| 4512                                 | —  | — | 415 872,57   | 1 269 805,18 |                             |  |                            |
| 4508                                 | —  | — | 415 870,90   | 1 269 780,67 |                             |  |                            |
| 4507                                 | —  | — | 415 912,95   | 1 269 776,92 |                             |  |                            |

**2. Сведения о частях границ уточняемого земельного участка с кадастровым номером** 31:11:1205007:461 :

| Обозначение части границ |       | Горизонтальное проложение (S), м | Описание прохождения части границ | Сведения о согласовании местоположения границ (согласовано/спорное) |
|--------------------------|-------|----------------------------------|-----------------------------------|---|
| от т.                    | до т. |                                  |                                   |   |
| 1                        | 2     | 3                                | 4                                 | 5   |
| 4507                     | 4511  | 24,99                            | —                                 | согласовано   |
| 4511                     | 4512  | 43,12                            |                                   |   |
| 4512                     | 4508  | 24,57                            |                                   |   |
| 4508                     | 4507  | 42,22                            |                                   |   |

**3. Сведения о характеристиках уточняемого земельного участка с кадастровым номером** 31:11:1205007:461 :

| № п/п | Наименование характеристики земельного участка  | Значение характеристики   |
|-------|---|---|
| 1     | 2   | 3   |
| 1.    | Адрес земельного участка  | —   |
| 1.1.  | Сведения о местоположении земельного участка (при отсутствии адреса) в структурированном в соответствии с федеральной информационной адресной системой виде |   |
| 1.2.  | Дополнительные сведения о местоположении земельного участка   | Местоположение установлено относительно ориентира, расположенного в границах участка. Почтовый адрес ориентира: обл. Белгородская, р-н Ракитянский, п. Пролетарский, ул. Ленина, 170. |

| 1    | 2  | 3  |
|------|--|--|
| 2.   | Площадь земельного участка ± величина погрешности определения (вычисления) площади ( $P \pm \Delta P$ ), м <sup>2</sup>  | 1 057 ± 11,00                            |
| 3.   | Формула, примененная для вычисления предельной погрешности определения площади земельного участка, с подставленными значениями и итоговые (вычисленные) значения | $3,5 * 0,10 * \sqrt{(1\ 057,00)} = 11$   |
| 4.   | Площадь земельного участка согласно сведениям Единого государственного реестра недвижимости (Ркад), м <sup>2</sup>   | 1 057,00                                 |
| 5.   | Оценка расхождения Р и Ркад ( $P - P_{кад}$ ), м <sup>2</sup>  | 0  |
| 6.   | Предельный минимальный и максимальный размеры земельного участка (Рмин и Рмакс), м <sup>2</sup>  | —<br>—                                   |
| 7.   | Вид (виды) разрешенного использования  | Для ведения личного подсобного хозяйства |
| 7.1. | Дополнительные сведения об использовании земельного участка  | —  |
| 8.   | Кадастровый или иной государственный учетный номер (инвентарный) здания, сооружения, объекта незавершенного строительства, расположенного на земельном участке   | 31:11:1205005:681                        |
| 9.   | Сведения о земельных участках (землях общего пользования, территории общего пользования), посредством которых обеспечивается доступ                              | —  |
| 10.  | Иные сведения  | —  |

**4. Пояснения к сведениям об уточняемом земельном участке с кадастровым номером** 31:11:1205007:461 :

|    |   |
|----|---|
| 1. | — |
|----|---|

**1. Сведения о характерных точках границ уточняемого земельного участка с кадастровым номером** 31:11:1205007:464 :

Система координат МСК-31 Зона № 1

| Обозначение характерных точек границ | Координаты, м  |   |  |              | Метод определения координат | Формулы, примененные для расчета средней квадратической погрешности определения координат характерных точек границ (Mt), с подставленными в такие формулы значениями и итоговые (вычисленные) значения Mt, м | Описание закрепления точки |
|--------------------------------------|--|---|--|--------------|-----------------------------|--|----------------------------|
|                                      | содержатся в Едином государственном реестре недвижимости |   | определены в результате выполнения комплексных кадастровых работ |              |                             |  |                            |
|                                      | X  | Y | X  | Y            |                             |  |                            |
| 1                                    | 2  | 3 | 4  | 5            | 6                           | 7  | 8                          |
| 4522                                 | —  | — | 415 900,54   | 1 269 667,87 | —                           | —  | —                          |

| 1    | 2 | 3 | 4          | 5            | 6 | 7 | 8 |
|------|---|---|------------|--------------|---|---|---|
| 4528 | — | — | 415 903,69 | 1 269 692,25 | — | — | — |
| 4529 | — | — | 415 864,31 | 1 269 696,70 |   |   |   |
| 4530 | — | — | 415 862,27 | 1 269 678,65 |   |   |   |
| 4523 | — | — | 415 861,74 | 1 269 671,19 |   |   |   |
| 4522 | — | — | 415 900,54 | 1 269 667,87 |   |   |   |

**2. Сведения о частях границ уточняемого земельного участка с кадастровым номером** 31:11:1205007:464 :

| Обозначение части границ |       | Горизонтальное проложение (S), м | Описание прохождения части границ | Сведения о согласовании местоположения границ (согласовано/спорное) |
|--------------------------|-------|----------------------------------|-----------------------------------|---|
| от т.                    | до т. |                                  |                                   |   |
| 1                        | 2     | 3                                | 4                                 | 5   |
| 4522                     | 4528  | 24,58                            | —                                 | согласовано   |
| 4528                     | 4529  | 39,63                            |                                   |   |
| 4529                     | 4530  | 18,16                            |                                   |   |
| 4530                     | 4523  | 7,48                             |                                   |   |
| 4523                     | 4522  | 38,94                            |                                   |   |

**3. Сведения о характеристиках уточняемого земельного участка с кадастровым номером** 31:11:1205007:464 :

| № п/п | Наименование характеристики земельного участка   | Значение характеристики   |
|-------|--|---|
| 1     | 2  | 3   |
| 1.    | Адрес земельного участка   | —   |
| 1.1.  | Сведения о местоположении земельного участка (при отсутствии адреса) в структурированном в соответствии с федеральной информационной адресной системой виде      |   |
| 1.2.  | Дополнительные сведения о местоположении земельного участка  | Белгородская область, р-н Ракитянский, п. Пролетарский, ул. Ленина, 180 |
| 2.    | Площадь земельного участка ± величина погрешности определения (вычисления) площади ( $P \pm \Delta P$ ), м <sup>2</sup>  | 989 ± 11,00   |
| 3.    | Формула, примененная для вычисления предельной погрешности определения площади земельного участка, с подставленными значениями и итоговые (вычисленные) значения | $3,5 * 0,10 * \sqrt{(989,00)} = 11$                                     |
| 4.    | Площадь земельного участка согласно сведениям Единого государственного реестра недвижимости (Ркад), м <sup>2</sup>   | 989,00  |
| 5.    | Оценка расхождения Р и Ркад ( $P - P_{кад}$ ), м <sup>2</sup>  | 0   |
| 6.    | Предельный минимальный и максимальный размеры земельного участка ( $P_{мин}$ и $P_{макс}$ ), м <sup>2</sup>  | —<br>—  |

| 1    | 2  | 3  |
|------|--|--|
| 7.   | Вид (виды) разрешенного использования  | Для ведения личного подсобного хозяйства |
| 7.1. | Дополнительные сведения об использовании земельного участка  | —  |
| 8.   | Кадастровый или иной государственный учетный номер (инвентарный) здания, сооружения, объекта незавершенного строительства, расположенного на земельном участке | 31:11:1205005:635                        |
| 9.   | Сведения о земельных участках (землях общего пользования, территории общего пользования), посредством которых обеспечивается доступ                            | —  |
| 10.  | Иные сведения  | —  |

**4. Пояснения к сведениям об уточняемом земельном участке с кадастровым номером** 31:11:1205007:464 :

|    |   |
|----|---|
| 1. | — |
|----|---|

**1. Сведения о характерных точках границ уточняемого земельного участка с кадастровым номером** 31:11:1205007:475 :

Система координат МСК-31 Зона № 1

| Обозначение характерных точек границ | Координаты, м  |   |  |              | Метод определения координат | Формулы, примененные для расчета средней квадратической погрешности определения координат характерных точек границ (Mt), с подставленными в такие формулы значениями и итоговые (вычисленные) значения Mt, м | Описание закрепления точки |
|--------------------------------------|--|---|--|--------------|-----------------------------|--|----------------------------|
|                                      | содержатся в Едином государственном реестре недвижимости |   | определены в результате выполнения комплексных кадастровых работ |              |                             |  |                            |
|                                      | X  | Y | X  | Y            |                             |  |                            |
| 1                                    | 2  | 3 | 4  | 5            | 6                           | 7  | 8                          |
| 4581                                 | —  | — | 415 827,22   | 1 270 346,07 | —                           | —  | —                          |
| 4582                                 | —  | — | 415 874,25   | 1 270 341,61 |                             |  |                            |
| 4583                                 | —  | — | 415 876,06   | 1 270 362,64 |                             |  |                            |
| 3834                                 | —  | — | 415 829,04   | 1 270 367,45 |                             |  |                            |
| 4581                                 | —  | — | 415 827,22   | 1 270 346,07 |                             |  |                            |

**2. Сведения о частях границ уточняемого земельного участка с кадастровым номером** 31:11:1205007:475 :

| Обозначение части границ |       | Горизонтальное проложение (S), м | Описание прохождения части границ | Сведения о согласовании местоположения границ (согласовано/спорное) |
|--------------------------|-------|----------------------------------|-----------------------------------|---|
| от т.                    | до т. |                                  |                                   |   |
| 1                        | 2     | 3                                | 4                                 | 5   |
| 4581                     | 4582  | 47,24                            | —                                 | согласовано   |
| 4582                     | 4583  | 21,11                            |                                   |   |

|      |      |       |   |             |
|------|------|-------|---|-------------|
| 1    | 2    | 3     | 4 | 5           |
| 4583 | 3834 | 47,27 | — | согласовано |
| 3834 | 4581 | 21,46 | — |             |

**3. Сведения о характеристиках уточняемого земельного участка с кадастровым номером** 31:11:1205007:475 :

| № п/п | Наименование характеристики земельного участка   | Значение характеристики  |
|-------|--|--|
| 1     | 2  | 3  |
| 1.    | Адрес земельного участка   | —  |
| 1.1.  | Сведения о местоположении земельного участка (при отсутствии адреса) в структурированном в соответствии с федеральной информационной адресной системой виде      |  |
| 1.2.  | Дополнительные сведения о местоположении земельного участка  | Местоположение установлено относительно ориентира, расположенного в границах участка. Почтовый адрес ориентира: обл. Белгородская, р-н Ракитянский, п. Пролетарский, ул. Победы, 38. |
| 2.    | Площадь земельного участка ± величина погрешности определения (вычисления) площади ( $P \pm \Delta P$ ), м <sup>2</sup>  | 1 006 ± 11,00  |
| 3.    | Формула, примененная для вычисления предельной погрешности определения площади земельного участка, с подставленными значениями и итоговые (вычисленные) значения | $3,5 * 0,10 * \sqrt{(1\ 006,00)} = 11$   |
| 4.    | Площадь земельного участка согласно сведениям Единого государственного реестра недвижимости (Ркад), м <sup>2</sup>   | 1 006,00   |
| 5.    | Оценка расхождения Р и Ркад ( $P - P_{кад}$ ), м <sup>2</sup>  | 0  |
| 6.    | Предельный минимальный и максимальный размеры земельного участка (Рмин и Рмакс), м <sup>2</sup>  | —<br>—   |
| 7.    | Вид (виды) разрешенного использования  | Для ведения личного подсобного хозяйства   |
| 7.1.  | Дополнительные сведения об использовании земельного участка  | —  |
| 8.    | Кадастровый или иной государственный учетный номер (инвентарный) здания, сооружения, объекта незавершенного строительства, расположенного на земельном участке   | 31:11:1205001:1630; 31:11:1205001:1282   |
| 9.    | Сведения о земельных участках (землях общего пользования, территории общего пользования), посредством которых обеспечивается доступ                              | —  |
| 10.   | Иные сведения  | —  |

**4. Пояснения к сведениям об уточняемом земельном участке с кадастровым номером** 31:11:1205007:475 :

|    |   |
|----|---|
| 1. | — |
|----|---|

**1. Сведения о характерных точках границ уточняемого земельного участка с кадастровым номером** 31:11:1205007:481 :  
 Система координат МСК-31 Зона № 1

| Обозначение характерных точек границ | Координаты, м  |   |  |              | Метод определения координат | Формулы, примененные для расчета средней квадратической погрешности определения координат характерных точек границ (Mt), с подставленными в такие формулы значениями и итоговые (вычисленные) значения Mt, м | Описание закрепления точки |
|--------------------------------------|--|---|--|--------------|-----------------------------|--|----------------------------|
|                                      | содержатся в Едином государственном реестре недвижимости |   | определены в результате выполнения комплексных кадастровых работ |              |                             |  |                            |
|                                      | X  | Y | X  | Y            |                             |  |                            |
| 1                                    | 2  | 3 | 4  | 5            | 6                           | 7  | 8                          |
| 4645                                 | —  | — | 415 855,91   | 1 270 172,24 | —                           | —  | —                          |
| 4650                                 | —  | — | 415 857,89   | 1 270 190,57 |                             |  |                            |
| 3905                                 | —  | — | 415 812,87   | 1 270 194,34 |                             |  |                            |
| 3904                                 | —  | — | 415 813,39   | 1 270 188,34 |                             |  |                            |
| 4646                                 | —  | — | 415 811,93   | 1 270 176,13 |                             |  |                            |
| 4645                                 | —  | — | 415 855,91   | 1 270 172,24 |                             |  |                            |

**2. Сведения о частях границ уточняемого земельного участка с кадастровым номером** 31:11:1205007:481 :

| Обозначение части границ |       | Горизонтальное проложение (S), м | Описание прохождения части границ | Сведения о согласовании местоположения границ (согласовано/спорное) |
|--------------------------|-------|----------------------------------|-----------------------------------|---|
| от т.                    | до т. |                                  |                                   |   |
| 1                        | 2     | 3                                | 4                                 | 5   |
| 4645                     | 4650  | 18,44                            | —                                 | согласовано   |
| 4650                     | 3905  | 45,18                            |                                   |   |
| 3905                     | 3904  | 6,02                             |                                   |   |
| 3904                     | 4646  | 12,30                            |                                   |   |
| 4646                     | 4645  | 44,15                            |                                   |   |

**3. Сведения о характеристиках уточняемого земельного участка с кадастровым номером** 31:11:1205007:481 :

| № п/п | Наименование характеристики земельного участка | Значение характеристики |
|-------|--|-------------------------|
| 1     | 2  | 3                       |
| 1     | 2  | 3                       |

| 1   | 2  | 3  |
|---|--|--|
| 1.  | Адрес земельного участка   | —  |
| 1.1.  | Сведения о местоположении земельного участка (при отсутствии адреса) в структурированном в соответствии с федеральной информационной адресной системой виде      |  |
| 1.2.  | Дополнительные сведения о местоположении земельного участка  | Белгородская область, р-н Ракитянский, п. Пролетарский, ул. Победа, 54 |
| 2.  | Площадь земельного участка ± величина погрешности определения (вычисления) площади ( $P \pm \Delta P$ ), м <sup>2</sup>  | 811 ± 10,00  |
| 3.  | Формула, примененная для вычисления предельной погрешности определения площади земельного участка, с подставленными значениями и итоговые (вычисленные) значения | $3,5 * 0,10 * \sqrt{(811,00)} = 10$                                    |
| 4.  | Площадь земельного участка согласно сведениям Единого государственного реестра недвижимости (Ркад), м <sup>2</sup>   | 811,00   |
| 5.  | Оценка расхождения P и Ркад ( $P - P_{кад}$ ), м <sup>2</sup>  | 0  |
| 6.  | Предельный минимальный и максимальный размеры земельного участка (Рмин и Рмакс), м <sup>2</sup>  | —<br>—   |
| 7.  | Вид (виды) разрешенного использования  | Для ведения личного подсобного хозяйства                               |
| 7.1.  | Дополнительные сведения об использовании земельного участка  | —  |
| 8.  | Кадастровый или иной государственный учетный номер (инвентарный) здания, сооружения, объекта незавершенного строительства, расположенного на земельном участке   | 31:11:1205001:739  |
| 9.  | Сведения о земельных участках (землях общего пользования, территории общего пользования), посредством которых обеспечивается доступ                              | —  |
| 10.   | Иные сведения  | —  |
| <b>4. Пояснения к сведениям об уточняемом земельном участке с кадастровым номером</b> |  | <b>31:11:1205007:481</b> :   |
| 1.  |  | —  |



**1. Сведения о характерных точках границ уточняемого земельного участка с кадастровым номером** 31:11:1205007:496 :  
 Система координат МСК-31 Зона № 1

| Обозначение характерных точек границ | Координаты, м  |   |  |              | Метод определения координат | Формулы, примененные для расчета средней квадратической погрешности определения координат характерных точек границ (Mt), с подставленными в такие формулы значениями и итоговые (вычисленные) значения Mt, м | Описание закрепления точки |
|--------------------------------------|--|---|--|--------------|-----------------------------|--|----------------------------|
|                                      | содержатся в Едином государственном реестре недвижимости |   | определены в результате выполнения комплексных кадастровых работ |              |                             |  |                            |
|                                      | X  | Y | X  | Y            |                             |  |                            |
| 1                                    | 2  | 3 | 4  | 5            | 6                           | 7  | 8                          |
| 4753                                 | —  | — | 415 848,04   | 1 269 968,55 | —                           | —  | —                          |
| 4480                                 | —  | — | 415 885,71   | 1 269 967,68 |                             |  |                            |
| 4479                                 | —  | — | 415 887,96   | 1 269 983,21 |                             |  |                            |
| 4486                                 | —  | — | 415 880,03   | 1 269 983,62 |                             |  |                            |
| 4751                                 | —  | — | 415 874,66   | 1 269 986,31 |                             |  |                            |
| 4750                                 | —  | — | 415 849,61   | 1 269 987,37 |                             |  |                            |
| 4753                                 | —  | — | 415 848,04   | 1 269 968,55 |                             |  |                            |

**2. Сведения о частях границ уточняемого земельного участка с кадастровым номером** 31:11:1205007:496 :

| Обозначение части границ |       | Горизонтальное проложение (S), м | Описание прохождения части границ | Сведения о согласовании местоположения границ (согласовано/спорное) |
|--------------------------|-------|----------------------------------|-----------------------------------|---|
| от т.                    | до т. |                                  |                                   |   |
| 1                        | 2     | 3                                | 4                                 | 5   |
| 4753                     | 4480  | 37,68                            | —                                 | согласовано   |
| 4480                     | 4479  | 15,69                            |                                   |   |
| 4479                     | 4486  | 7,94                             |                                   |   |
| 4486                     | 4751  | 6,01                             |                                   |   |
| 4751                     | 4750  | 25,07                            |                                   |   |
| 4750                     | 4753  | 18,89                            |                                   |   |

**3. Сведения о характеристиках уточняемого земельного участка с кадастровым номером** 31:11:1205007:496 :

| № п/п | Наименование характеристики земельного участка | Значение характеристики |
|-------|--|-------------------------|
| 1     | 2  | 3                       |
| 1     | 2  | 3                       |

| 1   | 2  | 3   |
|---|--|---|
| 1.  | Адрес земельного участка   | —   |
| 1.1.  | Сведения о местоположении земельного участка (при отсутствии адреса) в структурированном в соответствии с федеральной информационной адресной системой виде      |   |
| 1.2.  | Дополнительные сведения о местоположении земельного участка  | Белгородская обл., р-н Ракитянский, п. Пролетарский, ул. Победы, 79 |
| 2.  | Площадь земельного участка ± величина погрешности определения (вычисления) площади ( $P \pm \Delta P$ ), м <sup>2</sup>  | 680 ± 9,00  |
| 3.  | Формула, примененная для вычисления предельной погрешности определения площади земельного участка, с подставленными значениями и итоговые (вычисленные) значения | $3,5 * 0,10 * \sqrt{(680,00)} = 9$                                  |
| 4.  | Площадь земельного участка согласно сведениям Единого государственного реестра недвижимости (Ркад), м <sup>2</sup>   | 747,00  |
| 5.  | Оценка расхождения Р и Ркад ( $P - P_{кад}$ ), м <sup>2</sup>  | 67  |
| 6.  | Предельный минимальный и максимальный размеры земельного участка (Рмин и Рмакс), м <sup>2</sup>  | —<br>—  |
| 7.  | Вид (виды) разрешенного использования  | Для ведения личного подсобного хозяйства                            |
| 7.1.  | Дополнительные сведения об использовании земельного участка  | —   |
| 8.  | Кадастровый или иной государственный учетный номер (инвентарный) здания, сооружения, объекта незавершенного строительства, расположенного на земельном участке   | 31:11:1205007:2278  |
| 9.  | Сведения о земельных участках (землях общего пользования, территории общего пользования), посредством которых обеспечивается доступ                              | —   |
| 10.   | Иные сведения  | —   |
| <b>4. Пояснения к сведениям об уточняемом земельном участке с кадастровым номером</b> |  | <b>31:11:1205007:496</b> :  |
| 1.  |  | —   |

**1. Сведения о характерных точках границ уточняемого земельного участка с кадастровым номером** 31:11:1205007:506 :  
 Система координат МСК-31 Зона № 1

| Обозначение характерных точек границ | Координаты, м  |   |  |              | Метод определения координат | Формулы, примененные для расчета средней квадратической погрешности определения координат характерных точек границ (Mt), с подставленными в такие формулы значениями и итоговые (вычисленные) значения Mt, м | Описание закрепления точки |
|--------------------------------------|--|---|--|--------------|-----------------------------|--|----------------------------|
|                                      | содержатся в Едином государственном реестре недвижимости |   | определены в результате выполнения комплексных кадастровых работ |              |                             |  |                            |
|                                      | X  | Y | X  | Y            |                             |  |                            |
| 1                                    | 2  | 3 | 4  | 5            | 6                           | 7  | 8                          |
| 4702                                 | —  | — | 415 812,89   | 1 269 672,91 | —                           | —  | —                          |
| 4703                                 | —  | — | 415 814,95   | 1 269 700,36 |                             |  |                            |
| 4131                                 | —  | — | 415 770,86   | 1 269 704,13 |                             |  |                            |
| 4130                                 | —  | — | 415 769,90   | 1 269 684,06 |                             |  |                            |
| 4706                                 | —  | — | 415 769,75   | 1 269 678,93 |                             |  |                            |
| 4702                                 | —  | — | 415 812,89   | 1 269 672,91 |                             |  |                            |

**2. Сведения о частях границ уточняемого земельного участка с кадастровым номером** 31:11:1205007:506 :

| Обозначение части границ |       | Горизонтальное проложение (S), м | Описание прохождения части границ | Сведения о согласовании местоположения границ (согласовано/спорное) |
|--------------------------|-------|----------------------------------|-----------------------------------|---|
| от т.                    | до т. |                                  |                                   |   |
| 1                        | 2     | 3                                | 4                                 | 5   |
| 4702                     | 4703  | 27,53                            | —                                 | согласовано   |
| 4703                     | 4131  | 44,25                            |                                   |   |
| 4131                     | 4130  | 20,09                            |                                   |   |
| 4130                     | 4706  | 5,13                             |                                   |   |
| 4706                     | 4702  | 43,56                            |                                   |   |

**3. Сведения о характеристиках уточняемого земельного участка с кадастровым номером** 31:11:1205007:506 :

| № п/п | Наименование характеристики земельного участка | Значение характеристики |
|-------|--|-------------------------|
| 1     | 2  | 3                       |
| 1     | 2  | 3                       |

| 1   | 2  | 3   |
|---|--|---|
| 1.  | Адрес земельного участка   | —   |
| 1.1.  | Сведения о местоположении земельного участка (при отсутствии адреса) в структурированном в соответствии с федеральной информационной адресной системой виде      |   |
| 1.2.  | Дополнительные сведения о местоположении земельного участка  | Местоположение установлено относительно ориентира, расположенного в границах участка. Почтовый адрес ориентира: обл. Белгородская, р-н Ракитянский, п. Пролетарский, ул. Победы, 100. |
| 2.  | Площадь земельного участка $\pm$ величина погрешности определения (вычисления) площади ( $P \pm \Delta P$ ), м <sup>2</sup>                                      | 1 157 $\pm$ 12,00   |
| 3.  | Формула, примененная для вычисления предельной погрешности определения площади земельного участка, с подставленными значениями и итоговые (вычисленные) значения | $3,5 * 0,10 * \sqrt{(1\ 157,00)} = 12$  |
| 4.  | Площадь земельного участка согласно сведениям Единого государственного реестра недвижимости (Ркад), м <sup>2</sup>   | 1 201,00  |
| 5.  | Оценка расхождения P и Ркад ( $P - P_{кад}$ ), м <sup>2</sup>  | 44  |
| 6.  | Предельный минимальный и максимальный размеры земельного участка (Рмин и Рмакс), м <sup>2</sup>  | —<br>—  |
| 7.  | Вид (виды) разрешенного использования  | Для ведения личного подсобного хозяйства  |
| 7.1.  | Дополнительные сведения об использовании земельного участка  | —   |
| 8.  | Кадастровый или иной государственный учетный номер (инвентарный) здания, сооружения, объекта незавершенного строительства, расположенного на земельном участке   | 31:11:1205001:1080  |
| 9.  | Сведения о земельных участках (землях общего пользования, территории общего пользования), посредством которых обеспечивается доступ                              | —   |
| 10.   | Иные сведения  | —   |
| <b>4. Пояснения к сведениям об уточняемом земельном участке с кадастровым номером</b> |  | <b>31:11:1205007:506</b> :  |
| 1.  |  | —   |

**1. Сведения о характерных точках границ уточняемого земельного участка с кадастровым номером** 31:11:1205007:511 :  
 Система координат МСК-31 Зона № 1

| Обозначение характерных точек границ | Координаты, м  |   |  |              | Метод определения координат | Формулы, примененные для расчета средней квадратической погрешности определения координат характерных точек границ (Mt), с подставленными в такие формулы значениями и итоговые (вычисленные) значения Mt, м | Описание закрепления точки |
|--------------------------------------|--|---|--|--------------|-----------------------------|--|----------------------------|
|                                      | содержатся в Едином государственном реестре недвижимости |   | определены в результате выполнения комплексных кадастровых работ |              |                             |  |                            |
|                                      | X  | Y | X  | Y            |                             |  |                            |
| 1                                    | 2  | 3 | 4  | 5            | 6                           | 7  | 8                          |
| 4708                                 | —  | — | 415 806,65   | 1 269 595,85 | —                           | —  | —                          |
| 4712                                 | —  | — | 415 807,83   | 1 269 614,71 |                             |  |                            |
| 4713                                 | —  | — | 415 763,79   | 1 269 619,49 |                             |  |                            |
| 4147                                 | —  | — | 415 762,67   | 1 269 610,30 |                             |  |                            |
| 4146                                 | —  | — | 415 762,35   | 1 269 599,84 |                             |  |                            |
| 4709                                 | —  | — | 415 767,47   | 1 269 598,95 |                             |  |                            |
| 4708                                 | —  | — | 415 806,65   | 1 269 595,85 |                             |  |                            |

**2. Сведения о частях границ уточняемого земельного участка с кадастровым номером** 31:11:1205007:511 :

| Обозначение части границ |       | Горизонтальное проложение (S), м | Описание прохождения части границ | Сведения о согласовании местоположения границ (согласовано/спорное) |
|--------------------------|-------|----------------------------------|-----------------------------------|---|
| от т.                    | до т. |                                  |                                   |   |
| 1                        | 2     | 3                                | 4                                 | 5   |
| 4708                     | 4712  | 18,90                            | —                                 | согласовано   |
| 4712                     | 4713  | 44,30                            |                                   |   |
| 4713                     | 4147  | 9,26                             |                                   |   |
| 4147                     | 4146  | 10,46                            |                                   |   |
| 4146                     | 4709  | 5,20                             |                                   |   |
| 4709                     | 4708  | 39,30                            |                                   |   |

**3. Сведения о характеристиках уточняемого земельного участка с кадастровым номером** 31:11:1205007:511 :

| № п/п | Наименование характеристики земельного участка | Значение характеристики |
|-------|--|-------------------------|
| 1     | 2  | 3                       |
| 1     |  |                         |

| 1   | 2  | 3   |
|---|--|---|
| 1.  | Адрес земельного участка   | —   |
| 1.1.  | Сведения о местоположении земельного участка (при отсутствии адреса) в структурированном в соответствии с федеральной информационной адресной системой виде      |   |
| 1.2.  | Дополнительные сведения о местоположении земельного участка  | Местоположение установлено относительно ориентира, расположенного в границах участка. Почтовый адрес ориентира: обл. Белгородская, р-н Ракитянский, п. Пролетарский, ул. Победы, 108. |
| 2.  | Площадь земельного участка $\pm$ величина погрешности определения (вычисления) площади ( $P \pm \Delta P$ ), м <sup>2</sup>                                      | 870 $\pm$ 10,00   |
| 3.  | Формула, примененная для вычисления предельной погрешности определения площади земельного участка, с подставленными значениями и итоговые (вычисленные) значения | $3,5 * 0,10 * \sqrt{(870,00)} = 10$   |
| 4.  | Площадь земельного участка согласно сведениям Единого государственного реестра недвижимости (Ркад), м <sup>2</sup>   | 907,00  |
| 5.  | Оценка расхождения P и Ркад ( $P - P_{кад}$ ), м <sup>2</sup>  | 37  |
| 6.  | Предельный минимальный и максимальный размеры земельного участка (Рмин и Рмакс), м <sup>2</sup>  | —<br>—  |
| 7.  | Вид (виды) разрешенного использования  | Для ведения личного подсобного хозяйства  |
| 7.1.  | Дополнительные сведения об использовании земельного участка  | —   |
| 8.  | Кадастровый или иной государственный учетный номер (инвентарный) здания, сооружения, объекта незавершенного строительства, расположенного на земельном участке   | 31:11:1205001:731   |
| 9.  | Сведения о земельных участках (землях общего пользования, территории общего пользования), посредством которых обеспечивается доступ                              | —   |
| 10.   | Иные сведения  | —   |
| <b>4. Пояснения к сведениям об уточняемом земельном участке с кадастровым номером</b> |  | <b>31:11:1205007:511</b> :  |
| 1.  |  | —   |

**1. Сведения о характерных точках границ уточняемого земельного участка с кадастровым номером** 31:11:1205007:512 :  
 Система координат МСК-31 Зона № 1

| Обозначение характерных точек границ | Координаты, м  |   |  |              | Метод определения координат | Формулы, примененные для расчета средней квадратической погрешности определения координат характерных точек границ (Mt), с подставленными в такие формулы значениями и итоговые (вычисленные) значения Mt, м | Описание закрепления точки |
|--------------------------------------|--|---|--|--------------|-----------------------------|--|----------------------------|
|                                      | содержатся в Едином государственном реестре недвижимости |   | определены в результате выполнения комплексных кадастровых работ |              |                             |  |                            |
|                                      | X  | Y | X  | Y            |                             |  |                            |
| 1                                    | 2  | 3 | 4  | 5            | 6                           | 7  | 8                          |
| 4707                                 | —  | — | 415 805,27   | 1 269 574,14 | —                           | —  | —                          |
| 4708                                 | —  | — | 415 806,65   | 1 269 595,85 |                             |  |                            |
| 4709                                 | —  | — | 415 767,47   | 1 269 598,95 |                             |  |                            |
| 4710                                 | —  | — | 415 766,02   | 1 269 577,53 |                             |  |                            |
| 4707                                 | —  | — | 415 805,27   | 1 269 574,14 |                             |  |                            |

**2. Сведения о частях границ уточняемого земельного участка с кадастровым номером** 31:11:1205007:512 :

| Обозначение части границ |       | Горизонтальное проложение (S), м | Описание прохождения части границ | Сведения о согласовании местоположения границ (согласовано/спорное) |
|--------------------------|-------|----------------------------------|-----------------------------------|---|
| от т.                    | до т. |                                  |                                   |   |
| 1                        | 2     | 3                                | 4                                 | 5   |
| 4707                     | 4708  | 21,75                            | —                                 | согласовано   |
| 4708                     | 4709  | 39,30                            |                                   |   |
| 4709                     | 4710  | 21,47                            |                                   |   |
| 4710                     | 4707  | 39,40                            |                                   |   |

**3. Сведения о характеристиках уточняемого земельного участка с кадастровым номером** 31:11:1205007:512 :

| № п/п | Наименование характеристики земельного участка  | Значение характеристики   |
|-------|---|---|
| 1     | 2   | 3   |
| 1.    | Адрес земельного участка  | —   |
| 1.1.  | Сведения о местоположении земельного участка (при отсутствии адреса) в структурированном в соответствии с федеральной информационной адресной системой виде |   |
| 1.2.  | Дополнительные сведения о местоположении земельного участка   | Местоположение установлено относительно ориентира, расположенного в границах участка. Почтовый адрес ориентира: обл. Белгородская, р-н Ракитянский, п. Пролетарский, ул. Победы, дом 110. |

| 1    | 2  | 3  |
|------|--|--|
| 2.   | Площадь земельного участка ± величина погрешности определения (вычисления) площади ( $P \pm \Delta P$ ), м <sup>2</sup>  | 850 ± 10,00                              |
| 3.   | Формула, примененная для вычисления предельной погрешности определения площади земельного участка, с подставленными значениями и итоговые (вычисленные) значения | $3,5*0,10*\sqrt{(850,00)} = 10$          |
| 4.   | Площадь земельного участка согласно сведениям Единого государственного реестра недвижимости (Ркад), м <sup>2</sup>   | 850,00                                   |
| 5.   | Оценка расхождения P и Ркад ( $P - P_{кад}$ ), м <sup>2</sup>  | 0  |
| 6.   | Предельный минимальный и максимальный размеры земельного участка (Рмин и Рмакс), м <sup>2</sup>  | —<br>—                                   |
| 7.   | Вид (виды) разрешенного использования  | Для ведения личного подсобного хозяйства |
| 7.1. | Дополнительные сведения об использовании земельного участка  | —  |
| 8.   | Кадастровый или иной государственный учетный номер (инвентарный) здания, сооружения, объекта незавершенного строительства, расположенного на земельном участке   | 31:11:1205007:1364                       |
| 9.   | Сведения о земельных участках (землях общего пользования, территории общего пользования), посредством которых обеспечивается доступ                              | —  |
| 10.  | Иные сведения  | —  |

**4. Пояснения к сведениям об уточняемом земельном участке с кадастровым номером 31:11:1205007:512 :**

|    |   |
|----|---|
| 1. | — |
|----|---|

**1. Сведения о характерных точках границ уточняемого земельного участка с кадастровым номером 31:11:1205007:53 :**

Система координат МСК-31 Зона № 1

| Обозначение характерных точек границ | Координаты, м  |   |  |              | Метод определения координат | Формулы, примененные для расчета средней квадратической погрешности определения координат характерных точек границ (Mt), с подставленными в такие формулы значениями и итоговые (вычисленные) значения Mt, м | Описание закрепления точки |
|--------------------------------------|--|---|--|--------------|-----------------------------|--|----------------------------|
|                                      | содержатся в Едином государственном реестре недвижимости |   | определены в результате выполнения комплексных кадастровых работ |              |                             |  |                            |
|                                      | X  | Y | X  | Y            |                             |  |                            |
| 1                                    | 2  | 3 | 4  | 5            | 6                           | 7  | 8                          |
| 4782                                 | —  | — | 415 870,73   | 1 269 795,01 | —                           | —  | —                          |



| 1    | 2 | 3 | 4          | 5            | 6 | 7 | 8 |
|------|---|---|------------|--------------|---|---|---|
| 4781 | — | — | 415 833,11 | 1 269 796,97 | — | — | — |
| 4785 | — | — | 415 832,04 | 1 269 778,80 |   |   |   |
| 4789 | — | — | 415 851,08 | 1 269 777,74 |   |   |   |
| 4788 | — | — | 415 869,98 | 1 269 776,91 |   |   |   |
| 4795 | — | — | 415 871,10 | 1 269 794,99 |   |   |   |
| 4782 | — | — | 415 870,73 | 1 269 795,01 |   |   |   |

**2. Сведения о частях границ уточняемого земельного участка с кадастровым номером** 31:11:1205007:53 :

| Обозначение части границ |       | Горизонтальное проложение (S), м | Описание прохождения части границ | Сведения о согласовании местоположения границ (согласовано/спорное) |
|--------------------------|-------|----------------------------------|-----------------------------------|---|
| от т.                    | до т. |                                  |                                   |   |
| 1                        | 2     | 3                                | 4                                 | 5   |
| 4782                     | 4781  | 37,67                            | —                                 | согласовано   |
| 4781                     | 4785  | 18,20                            |                                   |   |
| 4785                     | 4789  | 19,07                            |                                   |   |
| 4789                     | 4788  | 18,92                            |                                   |   |
| 4788                     | 4795  | 18,11                            |                                   |   |
| 4795                     | 4782  | 0,37                             |                                   |   |

**3. Сведения о характеристиках уточняемого земельного участка с кадастровым номером** 31:11:1205007:53 :

| № п/п | Наименование характеристики земельного участка   | Значение характеристики  |
|-------|--|--|
| 1     | 2  | 3  |
| 1.    | Адрес земельного участка   | —  |
| 1.1.  | Сведения о местоположении земельного участка (при отсутствии адреса) в структурированном в соответствии с федеральной информационной адресной системой виде      |  |
| 1.2.  | Дополнительные сведения о местоположении земельного участка  | Белгородская область, р-н Ракитянский, п. Пролетарский, ул. Победа, 99 |
| 2.    | Площадь земельного участка ± величина погрешности определения (вычисления) площади ( $P \pm \Delta P$ ), м <sup>2</sup>  | 692 ± 9,00   |
| 3.    | Формула, примененная для вычисления предельной погрешности определения площади земельного участка, с подставленными значениями и итоговые (вычисленные) значения | $3,5 * 0,10 * \sqrt{(692,00)} = 9$                                     |
| 4.    | Площадь земельного участка согласно сведениям Единого государственного реестра недвижимости (Ркад), м <sup>2</sup>   | 692,00   |
| 5.    | Оценка расхождения Р и Ркад ( $P - P_{кад}$ ), м <sup>2</sup>  | 0  |

| 1    | 2  | 3  |
|------|--|--|
| 6.   | Предельный минимальный и максимальный размеры земельного участка (Рмин и Рмакс), м <sup>2</sup>  | —<br>—                                   |
| 7.   | Вид (виды) разрешенного использования  | Для ведения личного подсобного хозяйства |
| 7.1. | Дополнительные сведения об использовании земельного участка  | —  |
| 8.   | Кадастровый или иной государственный учетный номер (инвентарный) здания, сооружения, объекта незавершенного строительства, расположенного на земельном участке | 31:11:1205001:453                        |
| 9.   | Сведения о земельных участках (землях общего пользования, территории общего пользования), посредством которых обеспечивается доступ                            | —  |
| 10.  | Иные сведения  | —  |

**4. Пояснения к сведениям об уточняемом земельном участке с кадастровым номером** 31:11:1205007:53 :

|    |   |
|----|---|
| 1. | — |
|----|---|

**1. Сведения о характерных точках границ уточняемого земельного участка с кадастровым номером** 31:11:1205007:530 :  
Система координат МСК-31 Зона № 1

| Обозначение характерных точек границ | Координаты, м  |   |  |              | Метод определения координат | Формулы, примененные для расчета средней квадратической погрешности определения координат характерных точек границ (Mt), с подставленными в такие формулы значениями и итоговые (вычисленные) значения Mt, м | Описание закрепления точки |
|--------------------------------------|--|---|--|--------------|-----------------------------|--|----------------------------|
|                                      | содержатся в Едином государственном реестре недвижимости |   | определены в результате выполнения комплексных кадастровых работ |              |                             |  |                            |
|                                      | X  | Y | X  | Y            |                             |  |                            |
| 1                                    | 2  | 3 | 4  | 5            | 6                           | 7  | 8                          |
| 3828                                 | —  | — | 415 787,87   | 1 270 389,13 | —                           | —  | —                          |
| 3829                                 | —  | — | 415 829,22   | 1 270 385,74 |                             |  |                            |
| 3830                                 | —  | — | 415 829,39   | 1 270 387,43 |                             |  |                            |
| 3827                                 | —  | — | 415 831,17   | 1 270 405,13 |                             |  |                            |
| 3826                                 | —  | — | 415 789,34   | 1 270 407,76 |                             |  |                            |
| 3828                                 | —  | — | 415 787,87   | 1 270 389,13 |                             |  |                            |

**2. Сведения о частях границ уточняемого земельного участка с кадастровым номером** 31:11:1205007:530 :

| Обозначение части границ |       | Горизонтальное проложение (S), м | Описание прохождения части границ | Сведения о согласовании местоположения границ (согласовано/спорное) |
|--------------------------|-------|----------------------------------|-----------------------------------|---|
| от т.                    | до т. |                                  |                                   |   |
|                          |       |                                  |                                   |   |

| 1    | 2    | 3     | 4 | 5           |
|------|------|-------|---|-------------|
| 3828 | 3829 | 41,49 | — | согласовано |
| 3829 | 3830 | 1,70  |   |             |
| 3830 | 3827 | 17,79 |   |             |
| 3827 | 3826 | 41,91 |   |             |
| 3826 | 3828 | 18,69 |   |             |

**3. Сведения о характеристиках уточняемого земельного участка с кадастровым номером** 31:11:1205007:530 :

| № п/п | Наименование характеристики земельного участка   | Значение характеристики   |
|-------|--|---|
| 1     | 2  | 3   |
| 1.    | Адрес земельного участка   | —   |
| 1.1.  | Сведения о местоположении земельного участка (при отсутствии адреса) в структурированном в соответствии с федеральной информационной адресной системой виде      |   |
| 1.2.  | Дополнительные сведения о местоположении земельного участка  | Местоположение установлено относительно ориентира, расположенного в границах участка. Почтовый адрес ориентира: обл. Белгородская, р-н Ракитянский, п. Пролетарский, ул. Красноармейская, 47. |
| 2.    | Площадь земельного участка ± величина погрешности определения (вычисления) площади ( $P \pm \Delta P$ ), м <sup>2</sup>  | 796 ± 10,00   |
| 3.    | Формула, примененная для вычисления предельной погрешности определения площади земельного участка, с подставленными значениями и итоговые (вычисленные) значения | $3,5 * 0,10 * \sqrt{(796,00)} = 10$   |
| 4.    | Площадь земельного участка согласно сведениям Единого государственного реестра недвижимости (Ркад), м <sup>2</sup>   | 796,00  |
| 5.    | Оценка расхождения P и Ркад ( $P - P_{кад}$ ), м <sup>2</sup>  | 0   |
| 6.    | Предельный минимальный и максимальный размеры земельного участка (Рмин и Рмакс), м <sup>2</sup>  | —<br>—  |
| 7.    | Вид (виды) разрешенного использования  | Для ведения личного подсобного хозяйства  |
| 7.1.  | Дополнительные сведения об использовании земельного участка  | —   |
| 8.    | Кадастровый или иной государственный учетный номер (инвентарный) здания, сооружения, объекта незавершенного строительства, расположенного на земельном участке   | 31:11:1205001:1440  |
| 9.    | Сведения о земельных участках (землях общего пользования, территории общего пользования), посредством которых обеспечивается доступ                              | —   |
| 10.   | Иные сведения  | —   |

**4. Пояснения к сведениям об уточняемом земельном участке с кадастровым номером** 31:11:1205007:530 :

1. —

**1. Сведения о характерных точках границ уточняемого земельного участка с кадастровым номером** 31:11:1205007:543 :

Система координат МСК-31 Зона № 1

| Обозначение характерных точек границ | Координаты, м  |   |  |              | Метод определения координат | Формулы, примененные для расчета средней квадратической погрешности определения координат характерных точек границ (Mt), с подставленными в такие формулы значениями и итоговые (вычисленные) значения Mt, м | Описание закрепления точки |
|--------------------------------------|--|---|--|--------------|-----------------------------|--|----------------------------|
|                                      | содержатся в Едином государственном реестре недвижимости |   | определены в результате выполнения комплексных кадастровых работ |              |                             |  |                            |
|                                      | X  | Y | X  | Y            |                             |  |                            |
| 1                                    | 2  | 3 | 4  | 5            | 6                           | 7  | 8                          |
| 3909                                 | —  | — | 415 714,89   | 1 270 290,24 | —                           | —  | —                          |
| 3910                                 | —  | — | 415 724,25   | 1 270 289,60 |                             |  |                            |
| 3911                                 | —  | — | 415 761,48   | 1 270 288,04 |                             |  |                            |
| 3899                                 | —  | — | 415 762,60   | 1 270 306,61 |                             |  |                            |
| 3898                                 | —  | — | 415 717,17   | 1 270 308,08 |                             |  |                            |
| 3909                                 | —  | — | 415 714,89   | 1 270 290,24 |                             |  |                            |

**2. Сведения о частях границ уточняемого земельного участка с кадастровым номером** 31:11:1205007:543 :

| Обозначение части границ |       | Горизонтальное проложение (S), м | Описание прохождения части границ | Сведения о согласовании местоположения границ (согласовано/спорное) |
|--------------------------|-------|----------------------------------|-----------------------------------|---|
| от т.                    | до т. |                                  |                                   |   |
| 1                        | 2     | 3                                | 4                                 | 5   |
| 3909                     | 3910  | 9,38                             | —                                 | согласовано   |
| 3910                     | 3911  | 37,26                            |                                   |   |
| 3911                     | 3899  | 18,60                            |                                   |   |
| 3899                     | 3898  | 45,45                            |                                   |   |
| 3898                     | 3909  | 17,99                            |                                   |   |

**3. Сведения о характеристиках уточняемого земельного участка с кадастровым номером** 31:11:1205007:543 :

| № п/п | Наименование характеристики земельного участка | Значение характеристики |
|-------|--|-------------------------|
| 1     | 2  | 3                       |

| 1   | 2  | 3  |
|---|--|--|
| 1.  | Адрес земельного участка   | —  |
| 1.1.  | Сведения о местоположении земельного участка (при отсутствии адреса) в структурированном в соответствии с федеральной информационной адресной системой виде      |  |
| 1.2.  | Дополнительные сведения о местоположении земельного участка  | обл. Белгородская, р-н Ракитянский, п. Пролетарский, ул. Красноармейская, 68 |
| 2.  | Площадь земельного участка $\pm$ величина погрешности определения (вычисления) площади ( $P \pm \Delta P$ ), м <sup>2</sup>                                      | 845 $\pm$ 10,00  |
| 3.  | Формула, примененная для вычисления предельной погрешности определения площади земельного участка, с подставленными значениями и итоговые (вычисленные) значения | $3,5 * 0,10 * \sqrt{(845,00)} = 10$  |
| 4.  | Площадь земельного участка согласно сведениям Единого государственного реестра недвижимости (Ркад), м <sup>2</sup>   | 845,00   |
| 5.  | Оценка расхождения Р и Ркад ( $P - P_{кад}$ ), м <sup>2</sup>  | 0  |
| 6.  | Предельный минимальный и максимальный размеры земельного участка ( $P_{мин}$ и $P_{макс}$ ), м <sup>2</sup>  | —<br>—   |
| 7.  | Вид (виды) разрешенного использования  | Для ведения личного подсобного хозяйства                                     |
| 7.1.  | Дополнительные сведения об использовании земельного участка  | —  |
| 8.  | Кадастровый или иной государственный учетный номер (инвентарный) здания, сооружения, объекта незавершенного строительства, расположенного на земельном участке   | 31:11:1205001:618  |
| 9.  | Сведения о земельных участках (землях общего пользования, территории общего пользования), посредством которых обеспечивается доступ                              | —  |
| 10.   | Иные сведения  | —  |
| <b>4. Пояснения к сведениям об уточняемом земельном участке с кадастровым номером</b> |  | <b>31:11:1205007:543</b> :   |
| 1.  |  | —  |

**1. Сведения о характерных точках границ уточняемого земельного участка с кадастровым номером** 31:11:1205007:545 :  
 Система координат МСК-31 Зона № 1

| Обозначение характерных точек границ | Координаты, м  |   |  |              | Метод определения координат | Формулы, примененные для расчета средней квадратической погрешности определения координат характерных точек границ (Mt), с подставленными в такие формулы значениями и итоговые (вычисленные) значения Mt, м | Описание закрепления точки |
|--------------------------------------|--|---|--|--------------|-----------------------------|--|----------------------------|
|                                      | содержатся в Едином государственном реестре недвижимости |   | определены в результате выполнения комплексных кадастровых работ |              |                             |  |                            |
|                                      | X  | Y | X  | Y            |                             |  |                            |
| 1                                    | 2  | 3 | 4  | 5            | 6                           | 7  | 8                          |
| 3924                                 | —  | — | 415 765,13   | 1 270 155,08 | —                           | —  | —                          |
| 3925                                 | —  | — | 415 807,34   | 1 270 152,02 |                             |  |                            |
| 3926                                 | —  | — | 415 809,12   | 1 270 170,68 |                             |  |                            |
| 3927                                 | —  | — | 415 768,07   | 1 270 174,24 |                             |  |                            |
| 3928                                 | —  | — | 415 766,91   | 1 270 174,32 |                             |  |                            |
| 3924                                 | —  | — | 415 765,13   | 1 270 155,08 |                             |  |                            |

**2. Сведения о частях границ уточняемого земельного участка с кадастровым номером** 31:11:1205007:545 :

| Обозначение части границ |       | Горизонтальное проложение (S), м | Описание прохождения части границ | Сведения о согласовании местоположения границ (согласовано/спорное) |
|--------------------------|-------|----------------------------------|-----------------------------------|---|
| от т.                    | до т. |                                  |                                   |   |
| 1                        | 2     | 3                                | 4                                 | 5   |
| 3924                     | 3925  | 42,32                            | —                                 | согласовано   |
| 3925                     | 3926  | 18,74                            |                                   |   |
| 3926                     | 3927  | 41,20                            |                                   |   |
| 3927                     | 3928  | 1,16                             |                                   |   |
| 3928                     | 3924  | 19,32                            |                                   |   |

**3. Сведения о характеристиках уточняемого земельного участка с кадастровым номером** 31:11:1205007:545 :

| № п/п | Наименование характеристики земельного участка | Значение характеристики |
|-------|--|-------------------------|
| 1     | 2  | 3                       |
| 1     | 2  | 3                       |

| 1   | 2  | 3   |
|---|--|---|
| 1.  | Адрес земельного участка   | —   |
| 1.1.  | Сведения о местоположении земельного участка (при отсутствии адреса) в структурированном в соответствии с федеральной информационной адресной системой виде      |   |
| 1.2.  | Дополнительные сведения о местоположении земельного участка  | Местоположение установлено относительно ориентира, расположенного в границах участка. Почтовый адрес ориентира: обл. Белгородская, р-н Ракитянский, п. Пролетарский, ул. Красноармейская, 71. |
| 2.  | Площадь земельного участка $\pm$ величина погрешности определения (вычисления) площади ( $P \pm \Delta P$ ), м <sup>2</sup>                                      | 806 $\pm$ 10,00   |
| 3.  | Формула, примененная для вычисления предельной погрешности определения площади земельного участка, с подставленными значениями и итоговые (вычисленные) значения | $3,5 * 0,10 * \sqrt{(806,00)} = 10$   |
| 4.  | Площадь земельного участка согласно сведениям Единого государственного реестра недвижимости (Ркад), м <sup>2</sup>   | 806,00  |
| 5.  | Оценка расхождения P и Ркад ( $P - P_{кад}$ ), м <sup>2</sup>  | 0   |
| 6.  | Предельный минимальный и максимальный размеры земельного участка (Рмин и Рмакс), м <sup>2</sup>  | —<br>—  |
| 7.  | Вид (виды) разрешенного использования  | Для ведения личного подсобного хозяйства  |
| 7.1.  | Дополнительные сведения об использовании земельного участка  | —   |
| 8.  | Кадастровый или иной государственный учетный номер (инвентарный) здания, сооружения, объекта незавершенного строительства, расположенного на земельном участке   | 31:11:1205001:2091  |
| 9.  | Сведения о земельных участках (землях общего пользования, территории общего пользования), посредством которых обеспечивается доступ                              | —   |
| 10.   | Иные сведения  | —   |
| <b>4. Пояснения к сведениям об уточняемом земельном участке с кадастровым номером</b> |  | <b>31:11:1205007:545</b> :  |
| 1.  |  | —   |

**1. Сведения о характерных точках границ уточняемого земельного участка с кадастровым номером** 31:11:1205007:466 :  
 Система координат МСК-31 Зона № 1

| Обозначение характерных точек границ | Координаты, м  |   |  |              | Метод определения координат | Формулы, примененные для расчета средней квадратической погрешности определения координат характерных точек границ (Mt), с подставленными в такие формулы значениями и итоговые (вычисленные) значения Mt, м | Описание закрепления точки |
|--------------------------------------|--|---|--|--------------|-----------------------------|--|----------------------------|
|                                      | содержатся в Едином государственном реестре недвижимости |   | определены в результате выполнения комплексных кадастровых работ |              |                             |  |                            |
|                                      | X  | Y | X  | Y            |                             |  |                            |
| 1                                    | 2  | 3 | 4  | 5            | 6                           | 7  | 8                          |
| 4521                                 | —  | — | 415 898,33   | 1 269 643,22 | —                           | —  | —                          |
| 4522                                 | —  | — | 415 900,54   | 1 269 667,87 |                             |  |                            |
| 4523                                 | —  | — | 415 861,74   | 1 269 671,19 |                             |  |                            |
| 4524                                 | —  | — | 415 861,56   | 1 269 668,67 |                             |  |                            |
| 4525                                 | —  | — | 415 860,90   | 1 269 659,27 |                             |  |                            |
| 4526                                 | —  | — | 415 859,76   | 1 269 646,75 |                             |  |                            |
| 4521                                 | —  | — | 415 898,33   | 1 269 643,22 |                             |  |                            |

**2. Сведения о частях границ уточняемого земельного участка с кадастровым номером** 31:11:1205007:466 :

| Обозначение части границ |       | Горизонтальное проложение (S), м | Описание прохождения части границ | Сведения о согласовании местоположения границ (согласовано/спорное) |
|--------------------------|-------|----------------------------------|-----------------------------------|---|
| от т.                    | до т. |                                  |                                   |   |
| 1                        | 2     | 3                                | 4                                 | 5   |
| 4521                     | 4522  | 24,75                            | —                                 | согласовано   |
| 4522                     | 4523  | 38,94                            |                                   |   |
| 4523                     | 4524  | 2,53                             |                                   |   |
| 4524                     | 4525  | 9,42                             |                                   |   |
| 4525                     | 4526  | 12,57                            |                                   |   |
| 4526                     | 4521  | 38,73                            |                                   |   |

**3. Сведения о характеристиках уточняемого земельного участка с кадастровым номером** 31:11:1205007:466 :

| № п/п | Наименование характеристики земельного участка | Значение характеристики |
|-------|--|-------------------------|
| 1     | 2  | 3                       |
|       |  |                         |



| 1   | 2  | 3   |
|---|--|---|
| 1.  | Адрес земельного участка   | —   |
| 1.1.  | Сведения о местоположении земельного участка (при отсутствии адреса) в структурированном в соответствии с федеральной информационной адресной системой виде      |   |
| 1.2.  | Дополнительные сведения о местоположении земельного участка  | Местоположение установлено относительно ориентира, расположенного в границах участка. Почтовый адрес ориентира: обл. Белгородская, р-н Ракитянский, п. Пролетарский, ул. Ленина, 182. |
| 2.  | Площадь земельного участка $\pm$ величина погрешности определения (вычисления) площади ( $P \pm \Delta P$ ), м <sup>2</sup>                                      | 955 $\pm$ 11,00   |
| 3.  | Формула, примененная для вычисления предельной погрешности определения площади земельного участка, с подставленными значениями и итоговые (вычисленные) значения | $3,5 * 0,10 * \sqrt{(955,00)} = 11$   |
| 4.  | Площадь земельного участка согласно сведениям Единого государственного реестра недвижимости (Ркад), м <sup>2</sup>   | 955,00  |
| 5.  | Оценка расхождения P и Ркад ( $P - P_{кад}$ ), м <sup>2</sup>  | 0   |
| 6.  | Предельный минимальный и максимальный размеры земельного участка (Рмин и Рмакс), м <sup>2</sup>  | —<br>—  |
| 7.  | Вид (виды) разрешенного использования  | Для ведения личного подсобного хозяйства  |
| 7.1.  | Дополнительные сведения об использовании земельного участка  | —   |
| 8.  | Кадастровый или иной государственный учетный номер (инвентарный) здания, сооружения, объекта незавершенного строительства, расположенного на земельном участке   | 31:11:1205005:585   |
| 9.  | Сведения о земельных участках (землях общего пользования, территории общего пользования), посредством которых обеспечивается доступ                              | —   |
| 10.   | Иные сведения  | —   |
| <b>4. Пояснения к сведениям об уточняемом земельном участке с кадастровым номером</b> |  | <b>31:11:1205007:466</b> :  |
| 1.  |  | —   |

**1. Сведения о характерных точках границ уточняемого земельного участка с кадастровым номером** 31:11:1205007:473 :  
 Система координат МСК-31 Зона № 1

| Обозначение характерных точек границ | Координаты, м  |   |  |              | Метод определения координат | Формулы, примененные для расчета средней квадратической погрешности определения координат характерных точек границ (Mt), с подставленными в такие формулы значениями и итоговые (вычисленные) значения Mt, м | Описание закрепления точки |
|--------------------------------------|--|---|--|--------------|-----------------------------|--|----------------------------|
|                                      | содержатся в Едином государственном реестре недвижимости |   | определены в результате выполнения комплексных кадастровых работ |              |                             |  |                            |
|                                      | X  | Y | X  | Y            |                             |  |                            |
| 1                                    | 2  | 3 | 4  | 5            | 6                           | 7  | 8                          |
| 4572                                 | —  | — | 415 880,56   | 1 270 404,10 | —                           | —  | —                          |
| 4566                                 | —  | — | 415 882,88   | 1 270 425,46 |                             |  |                            |
| 4571                                 | —  | — | 415 837,78   | 1 270 429,92 |                             |  |                            |
| 4575                                 | —  | — | 415 835,84   | 1 270 408,70 |                             |  |                            |
| 4572                                 | —  | — | 415 880,56   | 1 270 404,10 |                             |  |                            |

**2. Сведения о частях границ уточняемого земельного участка с кадастровым номером** 31:11:1205007:473 :

| Обозначение части границ |       | Горизонтальное проложение (S), м | Описание прохождения части границ | Сведения о согласовании местоположения границ (согласовано/спорное) |
|--------------------------|-------|----------------------------------|-----------------------------------|---|
| от т.                    | до т. |                                  |                                   |   |
| 1                        | 2     | 3                                | 4                                 | 5   |
| 4572                     | 4566  | 21,49                            | —                                 | согласовано   |
| 4566                     | 4571  | 45,32                            |                                   |   |
| 4571                     | 4575  | 21,31                            |                                   |   |
| 4575                     | 4572  | 44,96                            |                                   |   |

**3. Сведения о характеристиках уточняемого земельного участка с кадастровым номером** 31:11:1205007:473 :

| № п/п | Наименование характеристики земельного участка  | Значение характеристики  |
|-------|---|--|
| 1     | 2   | 3  |
| 1.    | Адрес земельного участка  | —  |
| 1.1.  | Сведения о местоположении земельного участка (при отсутствии адреса) в структурированном в соответствии с федеральной информационной адресной системой виде |  |
| 1.2.  | Дополнительные сведения о местоположении земельного участка   | Белгородская область, р-н Ракитянский, п. Пролетарский, ул. Победа, 32 |

| 1    | 2  | 3  |
|------|--|--|
| 2.   | Площадь земельного участка ± величина погрешности определения (вычисления) площади ( $P \pm \Delta P$ ), м <sup>2</sup>  | 966 ± 11,00                              |
| 3.   | Формула, примененная для вычисления предельной погрешности определения площади земельного участка, с подставленными значениями и итоговые (вычисленные) значения | $3,5 * 0,10 * \sqrt{(966,00)} = 11$      |
| 4.   | Площадь земельного участка согласно сведениям Единого государственного реестра недвижимости (Ркад), м <sup>2</sup>   | 966,00                                   |
| 5.   | Оценка расхождения P и Ркад ( $P - P_{кад}$ ), м <sup>2</sup>  | 0  |
| 6.   | Предельный минимальный и максимальный размеры земельного участка (Рмин и Рмакс), м <sup>2</sup>  | —<br>—                                   |
| 7.   | Вид (виды) разрешенного использования  | Для ведения личного подсобного хозяйства |
| 7.1. | Дополнительные сведения об использовании земельного участка  | —  |
| 8.   | Кадастровый или иной государственный учетный номер (инвентарный) здания, сооружения, объекта незавершенного строительства, расположенного на земельном участке   | 31:11:1205001:2283                       |
| 9.   | Сведения о земельных участках (землях общего пользования, территории общего пользования), посредством которых обеспечивается доступ                              | —  |
| 10.  | Иные сведения  | —  |

**4. Пояснения к сведениям об уточняемом земельном участке с кадастровым номером** 31:11:1205007:473 :

|    |   |
|----|---|
| 1. | — |
|----|---|

**1. Сведения о характерных точках границ уточняемого земельного участка с кадастровым номером** 31:11:1205007:477 :

Система координат МСК-31 Зона № 1

| Обозначение характерных точек границ | Координаты, м  |   |  |              | Метод определения координат | Формулы, примененные для расчета средней квадратической погрешности определения координат характерных точек границ (Mt), с подставленными в такие формулы значениями и итоговые (вычисленные) значения Mt, м | Описание закрепления точки |
|--------------------------------------|--|---|--|--------------|-----------------------------|--|----------------------------|
|                                      | содержатся в Едином государственном реестре недвижимости |   | определены в результате выполнения комплексных кадастровых работ |              |                             |  |                            |
|                                      | X  | Y | X  | Y            |                             |  |                            |
| 1                                    | 2  | 3 | 4  | 5            | 6                           | 7  | 8                          |
| 4636                                 | —  | — | 415 860,82   | 1 270 231,56 | —                           | —  | —                          |

| 1    | 2 | 3 | 4          | 5            | 6 | 7 | 8 |
|------|---|---|------------|--------------|---|---|---|
| 4637 | — | — | 415 862,04 | 1 270 241,64 | — | — | — |
| 4638 | — | — | 415 857,56 | 1 270 242,19 |   |   |   |
| 4639 | — | — | 415 849,39 | 1 270 243,04 |   |   |   |
| 3890 | — | — | 415 816,85 | 1 270 243,63 |   |   |   |
| 3889 | — | — | 415 816,19 | 1 270 234,75 |   |   |   |
| 4642 | — | — | 415 851,95 | 1 270 232,77 |   |   |   |
| 4643 | — | — | 415 857,08 | 1 270 231,90 |   |   |   |
| 4636 | — | — | 415 860,82 | 1 270 231,56 |   |   |   |

**2. Сведения о частях границ уточняемого земельного участка с кадастровым номером** 31:11:1205007:477 :

| Обозначение части границ |       | Горизонтальное проложение (S), м | Описание прохождения части границ | Сведения о согласовании местоположения границ (согласовано/спорное) |
|--------------------------|-------|----------------------------------|-----------------------------------|---|
| от т.                    | до т. |                                  |                                   |   |
| 1                        | 2     | 3                                | 4                                 | 5   |
| 4636                     | 4637  | 10,15                            | —                                 | согласовано   |
| 4637                     | 4638  | 4,51                             |                                   |   |
| 4638                     | 4639  | 8,21                             |                                   |   |
| 4639                     | 3890  | 32,55                            |                                   |   |
| 3890                     | 3889  | 8,90                             |                                   |   |
| 3889                     | 4642  | 35,81                            |                                   |   |
| 4642                     | 4643  | 5,20                             |                                   |   |
| 4643                     | 4636  | 3,76                             |                                   |   |

**3. Сведения о характеристиках уточняемого земельного участка с кадастровым номером** 31:11:1205007:477 :

| № п/п | Наименование характеристики земельного участка  | Значение характеристики   |
|-------|---|---|
| 1     | 2   | 3   |
| 1.    | Адрес земельного участка  | —   |
| 1.1.  | Сведения о местоположении земельного участка (при отсутствии адреса) в структурированном в соответствии с федеральной информационной адресной системой виде |   |
| 1.2.  | Дополнительные сведения о местоположении земельного участка   | Белгородская обл., р-н Ракитянский, п. Пролетарский, ул. Победы, №48А |
| 2.    | Площадь земельного участка ± величина погрешности определения (вычисления) площади ( $P \pm \Delta P$ ), м <sup>2</sup>                                     | 435 ± 7,00  |

| 1    | 2  | 3  |
|------|--|--|
| 3.   | Формула, примененная для вычисления предельной погрешности определения площади земельного участка, с подставленными значениями и итоговые (вычисленные) значения | $3,5*0,10*\sqrt{(435,00)} = 7$           |
| 4.   | Площадь земельного участка согласно сведениям Единого государственного реестра недвижимости (Ркад), м <sup>2</sup>   | 473,00                                   |
| 5.   | Оценка расхождения Р и Ркад (Р - Ркад), м <sup>2</sup>   | 38                                       |
| 6.   | Предельный минимальный и максимальный размеры земельного участка (Рмин и Рмакс), м <sup>2</sup>  | —<br>—                                   |
| 7.   | Вид (виды) разрешенного использования  | Для ведения личного подсобного хозяйства |
| 7.1. | Дополнительные сведения об использовании земельного участка  | —  |
| 8.   | Кадастровый или иной государственный учетный номер (инвентарный) здания, сооружения, объекта незавершенного строительства, расположенного на земельном участке   | 31:11:1205007:2459                       |
| 9.   | Сведения о земельных участках (землях общего пользования, территории общего пользования), посредством которых обеспечивается доступ                              | —  |
| 10.  | Иные сведения  | —  |

**4. Пояснения к сведениям об уточняемом земельном участке с кадастровым номером** 31:11:1205007:477 :

|    |   |
|----|---|
| 1. | — |
|----|---|

**1. Сведения о характерных точках границ уточняемого земельного участка с кадастровым номером** 31:11:1205007:491 :  
Система координат МСК-31 Зона № 1

| Обозначение характерных точек границ | Координаты, м  |   |  |              | Метод определения координат | Формулы, примененные для расчета средней квадратической погрешности определения координат характерных точек границ (Mt), с подставленными в такие формулы значениями и итоговые (вычисленные) значения Mt, м | Описание закрепления точки |
|--------------------------------------|--|---|--|--------------|-----------------------------|--|----------------------------|
|                                      | содержатся в Едином государственном реестре недвижимости |   | определены в результате выполнения комплексных кадастровых работ |              |                             |  |                            |
|                                      | X  | Y | X  | Y            |                             |  |                            |
| 1                                    | 2  | 3 | 4  | 5            | 6                           | 7  | 8                          |
| 4661                                 | —  | — | 415 842,17   | 1 270 039,59 | —                           | —  | —                          |
| 4665                                 | —  | — | 415 844,26   | 1 270 059,67 |                             |  |                            |
| 3974                                 | —  | — | 415 801,26   | 1 270 062,80 |                             |  |                            |

| 1    | 2 | 3 | 4          | 5            | 6 | 7 | 8 |
|------|---|---|------------|--------------|---|---|---|
| 3973 | — | — | 415 800,01 | 1 270 049,59 | — | — | — |
| 3985 | — | — | 415 799,28 | 1 270 042,69 |   |   |   |
| 4662 | — | — | 415 799,77 | 1 270 042,65 |   |   |   |
| 4661 | — | — | 415 842,17 | 1 270 039,59 |   |   |   |

**2. Сведения о частях границ уточняемого земельного участка с кадастровым номером** 31:11:1205007:491 :

| Обозначение части границ |       | Горизонтальное проложение (S), м | Описание прохождения части границ | Сведения о согласовании местоположения границ (согласовано/спорное) |
|--------------------------|-------|----------------------------------|-----------------------------------|---|
| от т.                    | до т. |                                  |                                   |   |
| 1                        | 2     | 3                                | 4                                 | 5   |
| 4661                     | 4665  | 20,19                            | —                                 | согласовано   |
| 4665                     | 3974  | 43,11                            |                                   |   |
| 3974                     | 3973  | 13,27                            |                                   |   |
| 3973                     | 3985  | 6,94                             |                                   |   |
| 3985                     | 4662  | 0,49                             |                                   |   |
| 4662                     | 4661  | 42,51                            |                                   |   |

**3. Сведения о характеристиках уточняемого земельного участка с кадастровым номером** 31:11:1205007:491 :

| № п/п | Наименование характеристики земельного участка   | Значение характеристики  |
|-------|--|--|
| 1     | 2  | 3  |
| 1.    | Адрес земельного участка   | —  |
| 1.1.  | Сведения о местоположении земельного участка (при отсутствии адреса) в структурированном в соответствии с федеральной информационной адресной системой виде      |  |
| 1.2.  | Дополнительные сведения о местоположении земельного участка  | Белгородская обл., р-н Ракитянский, п. Пролетарский, ул. Победы, д. 66 |
| 2.    | Площадь земельного участка ± величина погрешности определения (вычисления) площади ( $P \pm \Delta P$ ), м <sup>2</sup>  | 869 ± 10,00  |
| 3.    | Формула, примененная для вычисления предельной погрешности определения площади земельного участка, с подставленными значениями и итоговые (вычисленные) значения | $3,5 * 0,10 * \sqrt{(869,00)} = 10$                                    |
| 4.    | Площадь земельного участка согласно сведениям Единого государственного реестра недвижимости (Ркад), м <sup>2</sup>   | 869,00   |
| 5.    | Оценка расхождения Р и Ркад ( $P - P_{кад}$ ), м <sup>2</sup>  | 0  |
| 6.    | Предельный минимальный и максимальный размеры земельного участка ( $P_{мин}$ и $P_{макс}$ ), м <sup>2</sup>  | —<br>—   |

| 1    | 2  | 3  |
|------|--|--|
| 7.   | Вид (виды) разрешенного использования  | Для ведения личного подсобного хозяйства |
| 7.1. | Дополнительные сведения об использовании земельного участка  | —  |
| 8.   | Кадастровый или иной государственный учетный номер (инвентарный) здания, сооружения, объекта незавершенного строительства, расположенного на земельном участке | 31:11:1205001:1085                       |
| 9.   | Сведения о земельных участках (землях общего пользования, территории общего пользования), посредством которых обеспечивается доступ                            | —  |
| 10.  | Иные сведения  | —  |

**4. Пояснения к сведениям об уточняемом земельном участке с кадастровым номером** 31:11:1205007:491 :

1. —

**1. Сведения о характерных точках границ уточняемого земельного участка с кадастровым номером** 31:11:1205007:50 :  
Система координат МСК-31 Зона № 1

| Обозначение характерных точек границ | Координаты, м  |   |  |              | Метод определения координат | Формулы, примененные для расчета средней квадратической погрешности определения координат характерных точек границ (Mt), с подставленными в такие формулы значениями и итоговые (вычисленные) значения Mt, м | Описание закрепления точки |
|--------------------------------------|--|---|--|--------------|-----------------------------|--|----------------------------|
|                                      | содержатся в Едином государственном реестре недвижимости |   | определены в результате выполнения комплексных кадастровых работ |              |                             |  |                            |
|                                      | X  | Y | X  | Y            |                             |  |                            |
| 1                                    | 2  | 3 | 4  | 5            | 6                           | 7  | 8                          |
| 4140                                 | —  | — | 415 763,00   | 1 269 628,88 | —                           | —  | —                          |
| 4141                                 | —  | — | 415 721,25   | 1 269 632,65 |                             |  |                            |
| 4142                                 | —  | — | 415 718,67   | 1 269 613,69 |                             |  |                            |
| 4143                                 | —  | — | 415 747,40   | 1 269 611,13 |                             |  |                            |
| 4144                                 | —  | — | 415 762,18   | 1 269 610,32 |                             |  |                            |
| 4140                                 | —  | — | 415 763,00   | 1 269 628,88 |                             |  |                            |

**2. Сведения о частях границ уточняемого земельного участка с кадастровым номером** 31:11:1205007:50 :

| Обозначение части границ |       | Горизонтальное проложение (S), м | Описание прохождения части границ | Сведения о согласовании местоположения границ (согласовано/спорное) |
|--------------------------|-------|----------------------------------|-----------------------------------|---|
| от т.                    | до т. |                                  |                                   |   |
| 1                        | 2     | 3                                | 4                                 | 5   |
| 4140                     | 4141  | 41,92                            | —                                 | согласовано   |

| 1    | 2    | 3     | 4 | 5           |
|------|------|-------|---|-------------|
| 4141 | 4142 | 19,13 | — | согласовано |
| 4142 | 4143 | 28,84 |   |             |
| 4143 | 4144 | 14,80 |   |             |
| 4144 | 4140 | 18,58 |   |             |

**3. Сведения о характеристиках уточняемого земельного участка с кадастровым номером** 31:11:1205007:50 :

| № п/п | Наименование характеристики земельного участка   | Значение характеристики   |
|-------|--|---|
| 1     | 2  | 3   |
| 1.    | Адрес земельного участка   | —   |
| 1.1.  | Сведения о местоположении земельного участка (при отсутствии адреса) в структурированном в соответствии с федеральной информационной адресной системой виде      |   |
| 1.2.  | Дополнительные сведения о местоположении земельного участка  | Белгородская область, р-н Ракитянский, п. Пролетарский, ул. Красноармейская, д. 127 |
| 2.    | Площадь земельного участка ± величина погрешности определения (вычисления) площади ( $P \pm \Delta P$ ), м <sup>2</sup>  | 813 ± 10,00   |
| 3.    | Формула, примененная для вычисления предельной погрешности определения площади земельного участка, с подставленными значениями и итоговые (вычисленные) значения | $3,5 * 0,10 * \sqrt{(813,00)} = 10$   |
| 4.    | Площадь земельного участка согласно сведениям Единого государственного реестра недвижимости (Ркад), м <sup>2</sup>   | 813,00  |
| 5.    | Оценка расхождения Р и Ркад ( $P - P_{кад}$ ), м <sup>2</sup>  | 0   |
| 6.    | Предельный минимальный и максимальный размеры земельного участка (Рмин и Рмакс), м <sup>2</sup>  | —<br>—  |
| 7.    | Вид (виды) разрешенного использования  | Для ведения личного подсобного хозяйства  |
| 7.1.  | Дополнительные сведения об использовании земельного участка  | —   |
| 8.    | Кадастровый или иной государственный учетный номер (инвентарный) здания, сооружения, объекта незавершенного строительства, расположенного на земельном участке   | 31:11:1205007:1321  |
| 9.    | Сведения о земельных участках (землях общего пользования, территории общего пользования), посредством которых обеспечивается доступ                              | —   |
| 10.   | Иные сведения  | —   |

**4. Пояснения к сведениям об уточняемом земельном участке с кадастровым номером** 31:11:1205007:50 :

|    |   |
|----|---|
| 1. | — |
|----|---|



**1. Сведения о характерных точках границ уточняемого земельного участка с кадастровым номером** 31:11:1205007:510 :  
 Система координат МСК-31 Зона № 1

| Обозначение характерных точек границ | Координаты, м  |   |  |              | Метод определения координат | Формулы, примененные для расчета средней квадратической погрешности определения координат характерных точек границ (Mt), с подставленными в такие формулы значениями и итоговые (вычисленные) значения Mt, м | Описание закрепления точки |
|--------------------------------------|--|---|--|--------------|-----------------------------|--|----------------------------|
|                                      | содержатся в Едином государственном реестре недвижимости |   | определены в результате выполнения комплексных кадастровых работ |              |                             |  |                            |
|                                      | X  | Y | X  | Y            |                             |  |                            |
| 1                                    | 2  | 3 | 4  | 5            | 6                           | 7  | 8                          |
| 4796                                 | —  | — | 415 828,41   | 1 269 723,33 | —                           | —  | —                          |
| 4797                                 | —  | — | 415 827,31   | 1 269 704,72 |                             |  |                            |
| 4798                                 | —  | — | 415 866,95   | 1 269 701,18 |                             |  |                            |
| 4799                                 | —  | — | 415 868,19   | 1 269 721,63 |                             |  |                            |
| 4800                                 | —  | — | 415 866,71   | 1 269 721,61 |                             |  |                            |
| 4796                                 | —  | — | 415 828,41   | 1 269 723,33 |                             |  |                            |

**2. Сведения о частях границ уточняемого земельного участка с кадастровым номером** 31:11:1205007:510 :

| Обозначение части границ |       | Горизонтальное проложение (S), м | Описание прохождения части границ | Сведения о согласовании местоположения границ (согласовано/спорное) |
|--------------------------|-------|----------------------------------|-----------------------------------|---|
| от т.                    | до т. |                                  |                                   |   |
| 1                        | 2     | 3                                | 4                                 | 5   |
| 4796                     | 4797  | 18,64                            | —                                 | согласовано   |
| 4797                     | 4798  | 39,80                            |                                   |   |
| 4798                     | 4799  | 20,49                            |                                   |   |
| 4799                     | 4800  | 1,48                             |                                   |   |
| 4800                     | 4796  | 38,34                            |                                   |   |

**3. Сведения о характеристиках уточняемого земельного участка с кадастровым номером** 31:11:1205007:510 :

| № п/п | Наименование характеристики земельного участка | Значение характеристики |
|-------|--|-------------------------|
| 1     | 2  | 3                       |
| 1     | 2  | 3                       |

| 1   | 2  | 3   |
|---|--|---|
| 1.  | Адрес земельного участка   | —   |
| 1.1.  | Сведения о местоположении земельного участка (при отсутствии адреса) в структурированном в соответствии с федеральной информационной адресной системой виде      |   |
| 1.2.  | Дополнительные сведения о местоположении земельного участка  | Местоположение установлено относительно ориентира, расположенного в границах участка. Почтовый адрес ориентира: обл. Белгородская, р-н Ракитянский, п. Пролетарский, ул. Победы, 107. |
| 2.  | Площадь земельного участка $\pm$ величина погрешности определения (вычисления) площади ( $P \pm \Delta P$ ), м <sup>2</sup>                                      | 777 $\pm$ 10,00   |
| 3.  | Формула, примененная для вычисления предельной погрешности определения площади земельного участка, с подставленными значениями и итоговые (вычисленные) значения | $3,5 * 0,10 * \sqrt{(777,00)} = 10$   |
| 4.  | Площадь земельного участка согласно сведениям Единого государственного реестра недвижимости (Ркад), м <sup>2</sup>   | 777,00  |
| 5.  | Оценка расхождения P и Ркад ( $P - P_{кад}$ ), м <sup>2</sup>  | 0   |
| 6.  | Предельный минимальный и максимальный размеры земельного участка (Рмин и Рмакс), м <sup>2</sup>  | —<br>—  |
| 7.  | Вид (виды) разрешенного использования  | Для ведения личного подсобного хозяйства  |
| 7.1.  | Дополнительные сведения об использовании земельного участка  | —   |
| 8.  | Кадастровый или иной государственный учетный номер (инвентарный) здания, сооружения, объекта незавершенного строительства, расположенного на земельном участке   | 31:11:0101001:473; 31:11:1205007:2356   |
| 9.  | Сведения о земельных участках (землях общего пользования, территории общего пользования), посредством которых обеспечивается доступ                              | —   |
| 10.   | Иные сведения  | —   |
| <b>4. Пояснения к сведениям об уточняемом земельном участке с кадастровым номером</b> |  | <b>31:11:1205007:510</b> :  |
| 1.  |  | —   |

**1. Сведения о характерных точках границ уточняемого земельного участка с кадастровым номером** 31:11:1205007:518 :  
 Система координат МСК-31 Зона № 1

| Обозначение характерных точек границ | Координаты, м  |   |  |              | Метод определения координат | Формулы, примененные для расчета средней квадратической погрешности определения координат характерных точек границ (Mt), с подставленными в такие формулы значениями и итоговые (вычисленные) значения Mt, м | Описание закрепления точки |
|--------------------------------------|--|---|--|--------------|-----------------------------|--|----------------------------|
|                                      | содержатся в Едином государственном реестре недвижимости |   | определены в результате выполнения комплексных кадастровых работ |              |                             |  |                            |
|                                      | X  | Y | X  | Y            |                             |  |                            |
| 1                                    | 2  | 3 | 4  | 5            | 6                           | 7  | 8                          |
| 3792                                 | —  | — | 415 840,96   | 1 270 493,82 | —                           | —  | —                          |
| 3793                                 | —  | — | 415 842,61   | 1 270 509,85 |                             |  |                            |
| 3794                                 | —  | — | 415 842,92   | 1 270 512,65 |                             |  |                            |
| 3795                                 | —  | — | 415 825,44   | 1 270 513,95 |                             |  |                            |
| 3796                                 | —  | — | 415 824,17   | 1 270 514,05 |                             |  |                            |
| 3797                                 | —  | — | 415 821,99   | 1 270 514,21 |                             |  |                            |
| 3798                                 | —  | — | 415 800,24   | 1 270 515,84 |                             |  |                            |
| 3799                                 | —  | — | 415 798,42   | 1 270 496,99 |                             |  |                            |
| 3800                                 | —  | — | 415 810,15   | 1 270 496,54 |                             |  |                            |
| 3801                                 | —  | — | 415 813,76   | 1 270 496,22 |                             |  |                            |
| 3792                                 | —  | — | 415 840,96   | 1 270 493,82 |                             |  |                            |

**2. Сведения о частях границ уточняемого земельного участка с кадастровым номером** 31:11:1205007:518 :

| Обозначение части границ |       | Горизонтальное проложение (S), м | Описание прохождения части границ | Сведения о согласовании местоположения границ (согласовано/спорное) |
|--------------------------|-------|----------------------------------|-----------------------------------|---|
| от т.                    | до т. |                                  |                                   |   |
| 1                        | 2     | 3                                | 4                                 | 5   |
| 3792                     | 3793  | 16,11                            | —                                 | согласовано   |
| 3793                     | 3794  | 2,82                             |                                   |   |
| 3794                     | 3795  | 17,53                            |                                   |   |
| 3795                     | 3796  | 1,27                             |                                   |   |
| 3796                     | 3797  | 2,19                             |                                   |   |
| 3797                     | 3798  | 21,81                            |                                   |   |
| 3798                     | 3799  | 18,94                            |                                   |   |
| 3799                     | 3800  | 11,74                            |                                   |   |

|      |      |       |   |             |
|------|------|-------|---|-------------|
| 1    | 2    | 3     | 4 | 5           |
| 3800 | 3801 | 3,62  | — | согласовано |
| 3801 | 3792 | 27,31 | — |             |

**3. Сведения о характеристиках уточняемого земельного участка с кадастровым номером** 31:11:1205007:518 :

| № п/п | Наименование характеристики земельного участка   | Значение характеристики   |
|-------|--|---|
| 1     | 2  | 3   |
| 1.    | Адрес земельного участка   | —   |
| 1.1.  | Сведения о местоположении земельного участка (при отсутствии адреса) в структурированном в соответствии с федеральной информационной адресной системой виде      |   |
| 1.2.  | Дополнительные сведения о местоположении земельного участка  | Местоположение установлено относительно ориентира, расположенного в границах участка. Почтовый адрес ориентира: обл. Белгородская, р-н Ракитянский, п. Пролетарский, ул. Красноармейская, 35. |
| 2.    | Площадь земельного участка ± величина погрешности определения (вычисления) площади ( $P \pm \Delta P$ ), м <sup>2</sup>  | 799 ± 10,00   |
| 3.    | Формула, примененная для вычисления предельной погрешности определения площади земельного участка, с подставленными значениями и итоговые (вычисленные) значения | $3,5 * 0,10 * \sqrt{(799,00)} = 10$   |
| 4.    | Площадь земельного участка согласно сведениям Единого государственного реестра недвижимости (Ркад), м <sup>2</sup>   | 768,00  |
| 5.    | Оценка расхождения Р и Ркад ( $P - P_{кад}$ ), м <sup>2</sup>  | 31  |
| 6.    | Предельный минимальный и максимальный размеры земельного участка (Рмин и Рмакс), м <sup>2</sup>  | —<br>—  |
| 7.    | Вид (виды) разрешенного использования  | Для ведения личного подсобного хозяйства  |
| 7.1.  | Дополнительные сведения об использовании земельного участка  | —   |
| 8.    | Кадастровый или иной государственный учетный номер (инвентарный) здания, сооружения, объекта незавершенного строительства, расположенного на земельном участке   | 31:11:1205001:612   |
| 9.    | Сведения о земельных участках (землях общего пользования, территории общего пользования), посредством которых обеспечивается доступ                              | —   |
| 10.   | Иные сведения  | —   |

**4. Пояснения к сведениям об уточняемом земельном участке с кадастровым номером** 31:11:1205007:518 :

|    |   |
|----|---|
| 1. | — |
|----|---|

**1. Сведения о характерных точках границ уточняемого земельного участка с кадастровым номером** 31:11:1205007:525 :  
 Система координат МСК-31 Зона № 1

| Обозначение характерных точек границ | Координаты, м  |   |  |              | Метод определения координат | Формулы, примененные для расчета средней квадратической погрешности определения координат характерных точек границ (Mt), с подставленными в такие формулы значениями и итоговые (вычисленные) значения Mt, м | Описание закрепления точки |
|--------------------------------------|--|---|--|--------------|-----------------------------|--|----------------------------|
|                                      | содержатся в Едином государственном реестре недвижимости |   | определены в результате выполнения комплексных кадастровых работ |              |                             |  |                            |
|                                      | X  | Y | X  | Y            |                             |  |                            |
| 1                                    | 2  | 3 | 4  | 5            | 6                           | 7  | 8                          |
| 3814                                 | —  | — | 415 790,43   | 1 270 426,02 | —                           | —  | —                          |
| 3815                                 | —  | — | 415 833,75   | 1 270 422,67 |                             |  |                            |
| 3816                                 | —  | — | 415 834,80   | 1 270 422,59 |                             |  |                            |
| 3817                                 | —  | — | 415 835,40   | 1 270 428,68 |                             |  |                            |
| 3818                                 | —  | — | 415 835,50   | 1 270 429,73 |                             |  |                            |
| 3819                                 | —  | — | 415 835,54   | 1 270 430,15 |                             |  |                            |
| 3807                                 | —  | — | 415 836,55   | 1 270 440,50 |                             |  |                            |
| 3806                                 | —  | — | 415 792,98   | 1 270 443,85 |                             |  |                            |
| 3814                                 | —  | — | 415 790,43   | 1 270 426,02 |                             |  |                            |

**2. Сведения о частях границ уточняемого земельного участка с кадастровым номером** 31:11:1205007:525 :

| Обозначение части границ |       | Горизонтальное проложение (S), м | Описание прохождения части границ | Сведения о согласовании местоположения границ (согласовано/спорное) |
|--------------------------|-------|----------------------------------|-----------------------------------|---|
| от т.                    | до т. |                                  |                                   |   |
| 1                        | 2     | 3                                | 4                                 | 5   |
| 3814                     | 3815  | 43,45                            | —                                 | согласовано   |
| 3815                     | 3816  | 1,05                             |                                   |   |
| 3816                     | 3817  | 6,12                             |                                   |   |
| 3817                     | 3818  | 1,05                             |                                   |   |
| 3818                     | 3819  | 0,42                             |                                   |   |
| 3819                     | 3807  | 10,40                            |                                   |   |
| 3807                     | 3806  | 43,70                            |                                   |   |
| 3806                     | 3814  | 18,01                            |                                   |   |

**3. Сведения о характеристиках уточняемого земельного участка с кадастровым номером** 31:11:1205007:525 :

| № п/п | Наименование характеристики земельного участка | Значение характеристики |
|-------|--|-------------------------|
|-------|--|-------------------------|

| 1   | 2  | 3   |
|---|--|---|
| 1.  | Адрес земельного участка   | —   |
| 1.1.  | Сведения о местоположении земельного участка (при отсутствии адреса) в структурированном в соответствии с федеральной информационной адресной системой виде      |   |
| 1.2.  | Дополнительные сведения о местоположении земельного участка  | Местоположение установлено относительно ориентира, расположенного в границах участка. Почтовый адрес ориентира: обл. Белгородская, р-н Ракитянский, п. Пролетарский, ул. Красноармейская, 43. |
| 2.  | Площадь земельного участка $\pm$ величина погрешности определения (вычисления) площади ( $P \pm \Delta P$ ), м <sup>2</sup>                                      | 793 $\pm$ 10,00   |
| 3.  | Формула, примененная для вычисления предельной погрешности определения площади земельного участка, с подставленными значениями и итоговые (вычисленные) значения | $3,5 * 0,10 * \sqrt{(793,00)} = 10$   |
| 4.  | Площадь земельного участка согласно сведениям Единого государственного реестра недвижимости (Ркад), м <sup>2</sup>   | 793,00  |
| 5.  | Оценка расхождения P и Ркад ( $P - P_{кад}$ ), м <sup>2</sup>  | 0   |
| 6.  | Предельный минимальный и максимальный размеры земельного участка (Рмин и Рмакс), м <sup>2</sup>  | —<br>—  |
| 7.  | Вид (виды) разрешенного использования  | Для ведения личного подсобного хозяйства  |
| 7.1.  | Дополнительные сведения об использовании земельного участка  | —   |
| 8.  | Кадастровый или иной государственный учетный номер (инвентарный) здания, сооружения, объекта незавершенного строительства, расположенного на земельном участке   | 31:11:1205001:614; 31:11:1205007:2537; 31:11:1205007:2538   |
| 9.  | Сведения о земельных участках (землях общего пользования, территории общего пользования), посредством которых обеспечивается доступ                              | —   |
| 10.   | Иные сведения  | —   |
| <b>4. Пояснения к сведениям об уточняемом земельном участке с кадастровым номером</b> |  | <b>31:11:1205007:525</b> :  |
| 1.  |  | —   |

**1. Сведения о характерных точках границ уточняемого земельного участка с кадастровым номером** 31:11:1205007:536 :  
 Система координат МСК-31 Зона № 1

| Обозначение характерных точек границ | Координаты, м  |   |  |              | Метод определения координат | Формулы, примененные для расчета средней квадратической погрешности определения координат характерных точек границ (Mt), с подставленными в такие формулы значениями и итоговые (вычисленные) значения Mt, м | Описание закрепления точки |
|--------------------------------------|--|---|--|--------------|-----------------------------|--|----------------------------|
|                                      | содержатся в Едином государственном реестре недвижимости |   | определены в результате выполнения комплексных кадастровых работ |              |                             |  |                            |
|                                      | X  | Y | X  | Y            |                             |  |                            |
| 1                                    | 2  | 3 | 4  | 5            | 6                           | 7  | 8                          |
| 3856                                 | —  | — | 415 820,23   | 1 270 281,32 | —                           | —  | —                          |
| 3853                                 | —  | — | 415 821,24   | 1 270 292,50 |                             |  |                            |
| 3852                                 | —  | — | 415 793,48   | 1 270 293,49 |                             |  |                            |
| 3851                                 | —  | — | 415 793,35   | 1 270 291,89 |                             |  |                            |
| 3850                                 | —  | — | 415 791,40   | 1 270 290,61 |                             |  |                            |
| 3849                                 | —  | — | 415 782,72   | 1 270 290,68 |                             |  |                            |
| 3848                                 | —  | — | 415 778,82   | 1 270 290,81 |                             |  |                            |
| 3863                                 | —  | — | 415 778,42   | 1 270 283,89 |                             |  |                            |
| 3856                                 | —  | — | 415 820,23   | 1 270 281,32 |                             |  |                            |

**2. Сведения о частях границ уточняемого земельного участка с кадастровым номером** 31:11:1205007:536 :

| Обозначение части границ |       | Горизонтальное проложение (S), м | Описание прохождения части границ | Сведения о согласовании местоположения границ (согласовано/спорное) |
|--------------------------|-------|----------------------------------|-----------------------------------|---|
| от т.                    | до т. |                                  |                                   |   |
| 1                        | 2     | 3                                | 4                                 | 5   |
| 3856                     | 3853  | 11,23                            | —                                 | согласовано   |
| 3853                     | 3852  | 27,78                            |                                   |   |
| 3852                     | 3851  | 1,61                             |                                   |   |
| 3851                     | 3850  | 2,33                             |                                   |   |
| 3850                     | 3849  | 8,68                             |                                   |   |
| 3849                     | 3848  | 3,90                             |                                   |   |
| 3848                     | 3863  | 6,93                             |                                   |   |
| 3863                     | 3856  | 41,89                            |                                   |   |

**3. Сведения о характеристиках уточняемого земельного участка с кадастровым номером** 31:11:1205007:536 :

| № п/п | Наименование характеристики земельного участка | Значение характеристики |
|-------|--|-------------------------|
|-------|--|-------------------------|

| 1   | 2  | 3   |
|---|--|---|
| 1.  | Адрес земельного участка   | —   |
| 1.1.  | Сведения о местоположении земельного участка (при отсутствии адреса) в структурированном в соответствии с федеральной информационной адресной системой виде      |   |
| 1.2.  | Дополнительные сведения о местоположении земельного участка  | Белгородская область, р-н Ракитянский, п. Пролетарский, ул. Красноармейская, д. 57А |
| 2.  | Площадь земельного участка ± величина погрешности определения (вычисления) площади ( $P \pm \Delta P$ ), м <sup>2</sup>  | 406 ± 7,00  |
| 3.  | Формула, примененная для вычисления предельной погрешности определения площади земельного участка, с подставленными значениями и итоговые (вычисленные) значения | $3,5 * 0,10 * \sqrt{(406,00)} = 7$  |
| 4.  | Площадь земельного участка согласно сведениям Единого государственного реестра недвижимости (Ркад), м <sup>2</sup>   | 406,00  |
| 5.  | Оценка расхождения Р и Ркад ( $P - P_{кад}$ ), м <sup>2</sup>  | 0   |
| 6.  | Предельный минимальный и максимальный размеры земельного участка (Рмин и Рмакс), м <sup>2</sup>  | —<br>—  |
| 7.  | Вид (виды) разрешенного использования  | Для ведения личного подсобного хозяйства  |
| 7.1.  | Дополнительные сведения об использовании земельного участка  | —   |
| 8.  | Кадастровый или иной государственный учетный номер (инвентарный) здания, сооружения, объекта незавершенного строительства, расположенного на земельном участке   | 31:11:1205007:2380  |
| 9.  | Сведения о земельных участках (землях общего пользования, территории общего пользования), посредством которых обеспечивается доступ                              | —   |
| 10.   | Иные сведения  | —   |
| <b>4. Пояснения к сведениям об уточняемом земельном участке с кадастровым номером</b> |  | <b>31:11:1205007:536</b> :  |
| 1.  |  | —   |



**1. Сведения о характерных точках границ уточняемого земельного участка с кадастровым номером** 31:11:1205007:537 :  
 Система координат МСК-31 Зона № 1

| Обозначение характерных точек границ | Координаты, м  |   |  |              | Метод определения координат | Формулы, примененные для расчета средней квадратической погрешности определения координат характерных точек границ (Mt), с подставленными в такие формулы значениями и итоговые (вычисленные) значения Mt, м | Описание закрепления точки |
|--------------------------------------|--|---|--|--------------|-----------------------------|--|----------------------------|
|                                      | содержатся в Едином государственном реестре недвижимости |   | определены в результате выполнения комплексных кадастровых работ |              |                             |  |                            |
|                                      | X  | Y | X  | Y            |                             |  |                            |
| 1                                    | 2  | 3 | 4  | 5            | 6                           | 7  | 8                          |
| 3868                                 | —  | — | 415 771,80   | 1 270 409,47 | —                           | —  | —                          |
| 3869                                 | —  | — | 415 726,81   | 1 270 413,84 |                             |  |                            |
| 3866                                 | —  | — | 415 725,75   | 1 270 395,76 |                             |  |                            |
| 3865                                 | —  | — | 415 770,34   | 1 270 391,32 |                             |  |                            |
| 3868                                 | —  | — | 415 771,80   | 1 270 409,47 |                             |  |                            |

**2. Сведения о частях границ уточняемого земельного участка с кадастровым номером** 31:11:1205007:537 :

| Обозначение части границ |       | Горизонтальное проложение (S), м | Описание прохождения части границ | Сведения о согласовании местоположения границ (согласовано/спорное) |
|--------------------------|-------|----------------------------------|-----------------------------------|---|
| от т.                    | до т. |                                  |                                   |   |
| 1                        | 2     | 3                                | 4                                 | 5   |
| 3868                     | 3869  | 45,20                            | —                                 | согласовано   |
| 3869                     | 3866  | 18,11                            |                                   |   |
| 3866                     | 3865  | 44,81                            |                                   |   |
| 3865                     | 3868  | 18,21                            |                                   |   |

**3. Сведения о характеристиках уточняемого земельного участка с кадастровым номером** 31:11:1205007:537 :

| № п/п | Наименование характеристики земельного участка  | Значение характеристики   |
|-------|---|---|
| 1     | 2   | 3   |
| 1.    | Адрес земельного участка  | —   |
| 1.1.  | Сведения о местоположении земельного участка (при отсутствии адреса) в структурированном в соответствии с федеральной информационной адресной системой виде |   |
| 1.2.  | Дополнительные сведения о местоположении земельного участка   | Местоположение установлено относительно ориентира, расположенного в границах участка. Почтовый адрес ориентира: обл. Белгородская, р-н Ракитянский, п. Пролетарский, ул. Красноармейская, 58. |

| 1    | 2  | 3  |
|------|--|--|
| 2.   | Площадь земельного участка ± величина погрешности определения (вычисления) площади ( $P \pm \Delta P$ ), м <sup>2</sup>  | 817 ± 10,00                              |
| 3.   | Формула, примененная для вычисления предельной погрешности определения площади земельного участка, с подставленными значениями и итоговые (вычисленные) значения | $3,5 * 0,10 * \sqrt{(817,00)} = 10$      |
| 4.   | Площадь земельного участка согласно сведениям Единого государственного реестра недвижимости (Ркад), м <sup>2</sup>   | 817,00                                   |
| 5.   | Оценка расхождения P и Ркад ( $P - P_{кад}$ ), м <sup>2</sup>  | 0  |
| 6.   | Предельный минимальный и максимальный размеры земельного участка (Рмин и Рмакс), м <sup>2</sup>  | —<br>—                                   |
| 7.   | Вид (виды) разрешенного использования  | Для ведения личного подсобного хозяйства |
| 7.1. | Дополнительные сведения об использовании земельного участка  | —  |
| 8.   | Кадастровый или иной государственный учетный номер (инвентарный) здания, сооружения, объекта незавершенного строительства, расположенного на земельном участке   | 31:11:1205001:875                        |
| 9.   | Сведения о земельных участках (землях общего пользования, территории общего пользования), посредством которых обеспечивается доступ                              | —  |
| 10.  | Иные сведения  | —  |

**4. Пояснения к сведениям об уточняемом земельном участке с кадастровым номером 31:11:1205007:537 :**

|    |   |
|----|---|
| 1. | — |
|----|---|

**1. Сведения о характерных точках границ уточняемого земельного участка с кадастровым номером 31:11:1205007:463 :**

Система координат МСК-31 Зона № 1

| Обозначение характерных точек границ | Координаты, м  |   |  |              | Метод определения координат | Формулы, примененные для расчета средней квадратической погрешности определения координат характерных точек границ (Mt), с подставленными в такие формулы значениями и итоговые (вычисленные) значения Mt, м | Описание закрепления точки |
|--------------------------------------|--|---|--|--------------|-----------------------------|--|----------------------------|
|                                      | содержатся в Едином государственном реестре недвижимости |   | определены в результате выполнения комплексных кадастровых работ |              |                             |  |                            |
|                                      | X  | Y | X  | Y            |                             |  |                            |
| 1                                    | 2  | 3 | 4  | 5            | 6                           | 7  | 8                          |
| 4502                                 | —  | — | 415 909,84   | 1 269 748,97 | —                           | —  | —                          |

| 1    | 2 | 3 | 4          | 5            | 6 | 7 | 8 |
|------|---|---|------------|--------------|---|---|---|
| 4503 | — | — | 415 911,40 | 1 269 763,38 | — | — | — |
| 4504 | — | — | 415 869,94 | 1 269 767,03 |   |   |   |
| 4505 | — | — | 415 868,99 | 1 269 752,77 |   |   |   |
| 4502 | — | — | 415 909,84 | 1 269 748,97 |   |   |   |

**2. Сведения о частях границ уточняемого земельного участка с кадастровым номером** 31:11:1205007:463 :

| Обозначение части границ |       | Горизонтальное проложение (S), м | Описание прохождения части границ | Сведения о согласовании местоположения границ (согласовано/спорное) |
|--------------------------|-------|----------------------------------|-----------------------------------|---|
| от т.                    | до т. |                                  |                                   |   |
| 1                        | 2     | 3                                | 4                                 | 5   |
| 4502                     | 4503  | 14,49                            | —                                 | согласовано   |
| 4503                     | 4504  | 41,62                            |                                   |   |
| 4504                     | 4505  | 14,29                            |                                   |   |
| 4505                     | 4502  | 41,03                            |                                   |   |

**3. Сведения о характеристиках уточняемого земельного участка с кадастровым номером** 31:11:1205007:463 :

| № п/п | Наименование характеристики земельного участка   | Значение характеристики   |
|-------|--|---|
| 1     | 2  | 3   |
| 1.    | Адрес земельного участка   | —   |
| 1.1.  | Сведения о местоположении земельного участка (при отсутствии адреса) в структурированном в соответствии с федеральной информационной адресной системой виде      |   |
| 1.2.  | Дополнительные сведения о местоположении земельного участка  | Местоположение установлено относительно ориентира, расположенного в границах участка. Почтовый адрес ориентира: обл. Белгородская, р-н Ракитянский, п. Пролетарский, ул. Ленина, 174. |
| 2.    | Площадь земельного участка ± величина погрешности определения (вычисления) площади ( $P \pm \Delta P$ ), м <sup>2</sup>  | 595 ± 9,00  |
| 3.    | Формула, примененная для вычисления предельной погрешности определения площади земельного участка, с подставленными значениями и итоговые (вычисленные) значения | $3,5 * 0,10 * \sqrt{(595,00)} = 9$  |
| 4.    | Площадь земельного участка согласно сведениям Единого государственного реестра недвижимости (Ркад), м <sup>2</sup>   | 594,00  |
| 5.    | Оценка расхождения Р и Ркад ( $P - P_{кад}$ ), м <sup>2</sup>  | 1   |
| 6.    | Предельный минимальный и максимальный размеры земельного участка (Рмин и Рмакс), м <sup>2</sup>  | —<br>—  |
| 7.    | Вид (виды) разрешенного использования  | Для ведения личного подсобного хозяйства  |

| 1    | 2  | 3                  |
|------|--|--------------------|
| 7.1. | Дополнительные сведения об использовании земельного участка  | —                  |
| 8.   | Кадастровый или иной государственный учетный номер (инвентарный) здания, сооружения, объекта незавершенного строительства, расположенного на земельном участке | 31:11:1205007:2720 |
| 9.   | Сведения о земельных участках (землях общего пользования, территории общего пользования), посредством которых обеспечивается доступ                            | —                  |
| 10.  | Иные сведения  | —                  |

**4. Пояснения к сведениям об уточняемом земельном участке с кадастровым номером 31:11:1205007:463 :**

|    |   |
|----|---|
| 1. | — |
|----|---|

**1. Сведения о характерных точках границ уточняемого земельного участка с кадастровым номером 31:11:1205007:483 :**  
Система координат МСК-31 Зона № 1

| Обозначение характерных точек границ | Координаты, м  |   |  |              | Метод определения координат | Формулы, примененные для расчета средней квадратической погрешности определения координат характерных точек границ (Mt), с подставленными в такие формулы значениями и итоговые (вычисленные) значения Mt, м | Описание закрепления точки |
|--------------------------------------|--|---|--|--------------|-----------------------------|--|----------------------------|
|                                      | содержатся в Едином государственном реестре недвижимости |   | определены в результате выполнения комплексных кадастровых работ |              |                             |  |                            |
|                                      | X  | Y | X  | Y            |                             |  |                            |
| 1                                    | 2  | 3 | 4  | 5            | 6                           | 7  | 8                          |
| 4644                                 | —  | — | 415 853,69   | 1 270 151,73 | —                           | —  | —                          |
| 4645                                 | —  | — | 415 855,91   | 1 270 172,24 |                             |  |                            |
| 4646                                 | —  | — | 415 811,93   | 1 270 176,13 |                             |  |                            |
| 4647                                 | —  | — | 415 811,25   | 1 270 170,49 |                             |  |                            |
| 4648                                 | —  | — | 415 808,93   | 1 270 156,07 |                             |  |                            |
| 4644                                 | —  | — | 415 853,69   | 1 270 151,73 |                             |  |                            |

**2. Сведения о частях границ уточняемого земельного участка с кадастровым номером 31:11:1205007:483 :**

| Обозначение части границ |       | Горизонтальное проложение (S), м | Описание прохождения части границ | Сведения о согласовании местоположения границ (согласовано/спорное) |
|--------------------------|-------|----------------------------------|-----------------------------------|---|
| от т.                    | до т. |                                  |                                   |   |
| 1                        | 2     | 3                                | 4                                 | 5   |
| 4644                     | 4645  | 20,63                            | —                                 | согласовано   |
| 4645                     | 4646  | 44,15                            |                                   |   |

| 1    | 2    | 3     | 4 | 5           |
|------|------|-------|---|-------------|
| 4646 | 4647 | 5,68  | — | согласовано |
| 4647 | 4648 | 14,61 |   |             |
| 4648 | 4644 | 44,97 |   |             |

**3. Сведения о характеристиках уточняемого земельного участка с кадастровым номером** 31:11:1205007:483 :

| № п/п | Наименование характеристики земельного участка   | Значение характеристики  |
|-------|--|--|
| 1     | 2  | 3  |
| 1.    | Адрес земельного участка   | —  |
| 1.1.  | Сведения о местоположении земельного участка (при отсутствии адреса) в структурированном в соответствии с федеральной информационной адресной системой виде      |  |
| 1.2.  | Дополнительные сведения о местоположении земельного участка  | Белгородская область, р-н Ракитянский, п. Пролетарский, ул. Победа, 56 |
| 2.    | Площадь земельного участка ± величина погрешности определения (вычисления) площади ( $P \pm \Delta P$ ), м <sup>2</sup>  | 909 ± 11,00  |
| 3.    | Формула, примененная для вычисления предельной погрешности определения площади земельного участка, с подставленными значениями и итоговые (вычисленные) значения | $3,5*0,10*\sqrt{(909,00)} = 11$  |
| 4.    | Площадь земельного участка согласно сведениям Единого государственного реестра недвижимости (Ркад), м <sup>2</sup>   | 908,00   |
| 5.    | Оценка расхождения Р и Ркад ( $P - P_{кад}$ ), м <sup>2</sup>  | 1  |
| 6.    | Предельный минимальный и максимальный размеры земельного участка ( $P_{мин}$ и $P_{макс}$ ), м <sup>2</sup>  | —<br>—   |
| 7.    | Вид (виды) разрешенного использования  | Для ведения личного подсобного хозяйства                               |
| 7.1.  | Дополнительные сведения об использовании земельного участка  | —  |
| 8.    | Кадастровый или иной государственный учетный номер (инвентарный) здания, сооружения, объекта незавершенного строительства, расположенного на земельном участке   | 31:11:1205001:1286   |
| 9.    | Сведения о земельных участках (землях общего пользования, территории общего пользования), посредством которых обеспечивается доступ                              | —  |
| 10.   | Иные сведения  | —  |

**4. Пояснения к сведениям об уточняемом земельном участке с кадастровым номером** 31:11:1205007:483 :

|    |   |
|----|---|
| 1. | — |
|----|---|

**1. Сведения о характерных точках границ уточняемого земельного участка с кадастровым номером** 31:11:1205007:495 :  
 Система координат МСК-31 Зона № 1

| Обозначение характерных точек границ | Координаты, м  |   |  |              | Метод определения координат | Формулы, примененные для расчета средней квадратической погрешности определения координат характерных точек границ (Mt), с подставленными в такие формулы значениями и итоговые (вычисленные) значения Mt, м | Описание закрепления точки |
|--------------------------------------|--|---|--|--------------|-----------------------------|--|----------------------------|
|                                      | содержатся в Едином государственном реестре недвижимости |   | определены в результате выполнения комплексных кадастровых работ |              |                             |  |                            |
|                                      | X  | Y | X  | Y            |                             |  |                            |
| 1                                    | 2  | 3 | 4  | 5            | 6                           | 7  | 8                          |
| 4670                                 | —  | — | 415 836,30   | 1 269 978,27 | —                           | —  | —                          |
| 4671                                 | —  | — | 415 838,05   | 1 269 999,14 |                             |  |                            |
| 4672                                 | —  | — | 415 817,98   | 1 270 000,61 |                             |  |                            |
| 4673                                 | —  | — | 415 795,81   | 1 270 002,41 |                             |  |                            |
| 4674                                 | —  | — | 415 794,78   | 1 269 993,53 |                             |  |                            |
| 4675                                 | —  | — | 415 793,59   | 1 269 982,28 |                             |  |                            |
| 4676                                 | —  | — | 415 829,48   | 1 269 978,87 |                             |  |                            |
| 4670                                 | —  | — | 415 836,30   | 1 269 978,27 |                             |  |                            |

**2. Сведения о частях границ уточняемого земельного участка с кадастровым номером** 31:11:1205007:495 :

| Обозначение части границ |       | Горизонтальное проложение (S), м | Описание прохождения части границ | Сведения о согласовании местоположения границ (согласовано/спорное) |
|--------------------------|-------|----------------------------------|-----------------------------------|---|
| от т.                    | до т. |                                  |                                   |   |
| 1                        | 2     | 3                                | 4                                 | 5   |
| 4670                     | 4671  | 20,94                            | —                                 | согласовано   |
| 4671                     | 4672  | 20,12                            |                                   |   |
| 4672                     | 4673  | 22,24                            |                                   |   |
| 4673                     | 4674  | 8,94                             |                                   |   |
| 4674                     | 4675  | 11,31                            |                                   |   |
| 4675                     | 4676  | 36,05                            |                                   |   |
| 4676                     | 4670  | 6,85                             |                                   |   |

**3. Сведения о характеристиках уточняемого земельного участка с кадастровым номером** 31:11:1205007:495 :

| № п/п | Наименование характеристики земельного участка | Значение характеристики |
|-------|--|-------------------------|
| 1     | 2  | 3                       |
|       |  |                         |

| 1   | 2  | 3  |
|---|--|--|
| 1.  | Адрес земельного участка   | —  |
| 1.1.  | Сведения о местоположении земельного участка (при отсутствии адреса) в структурированном в соответствии с федеральной информационной адресной системой виде      |  |
| 1.2.  | Дополнительные сведения о местоположении земельного участка  | Белгородская область, р-н Ракитянский, п. Пролетарский, ул. Победа, 72 |
| 2.  | Площадь земельного участка ± величина погрешности определения (вычисления) площади ( $P \pm \Delta P$ ), м <sup>2</sup>  | 878 ± 10,00  |
| 3.  | Формула, примененная для вычисления предельной погрешности определения площади земельного участка, с подставленными значениями и итоговые (вычисленные) значения | $3,5 * 0,10 * \sqrt{(878,00)} = 10$                                    |
| 4.  | Площадь земельного участка согласно сведениям Единого государственного реестра недвижимости (Ркад), м <sup>2</sup>   | 886,00   |
| 5.  | Оценка расхождения Р и Ркад ( $P - P_{кад}$ ), м <sup>2</sup>  | 8  |
| 6.  | Предельный минимальный и максимальный размеры земельного участка (Рмин и Рмакс), м <sup>2</sup>  | —<br>—   |
| 7.  | Вид (виды) разрешенного использования  | Для ведения личного подсобного хозяйства                               |
| 7.1.  | Дополнительные сведения об использовании земельного участка  | —  |
| 8.  | Кадастровый или иной государственный учетный номер (инвентарный) здания, сооружения, объекта незавершенного строительства, расположенного на земельном участке   | 31:11:1205001:1087   |
| 9.  | Сведения о земельных участках (землях общего пользования, территории общего пользования), посредством которых обеспечивается доступ                              | —  |
| 10.   | Иные сведения  | —  |
| <b>4. Пояснения к сведениям об уточняемом земельном участке с кадастровым номером</b> |  | <b>31:11:1205007:495</b> :   |
| 1.  |  | —  |

**1. Сведения о характерных точках границ уточняемого земельного участка с кадастровым номером** 31:11:1205007:499 :  
 Система координат МСК-31 Зона № 1

| Обозначение характерных точек границ | Координаты, м  |   |  |              | Метод определения координат | Формулы, примененные для расчета средней квадратической погрешности определения координат характерных точек границ (Mt), с подставленными в такие формулы значениями и итоговые (вычисленные) значения Mt, м | Описание закрепления точки |
|--------------------------------------|--|---|--|--------------|-----------------------------|--|----------------------------|
|                                      | содержатся в Едином государственном реестре недвижимости |   | определены в результате выполнения комплексных кадастровых работ |              |                             |  |                            |
|                                      | X  | Y | X  | Y            |                             |  |                            |
| 1                                    | 2  | 3 | 4  | 5            | 6                           | 7  | 8                          |
| 4491                                 | —  | — | 415 883,53   | 1 269 929,07 | —                           | —  | —                          |
| 4490                                 | —  | — | 415 884,23   | 1 269 936,69 |                             |  |                            |
| 4765                                 | —  | — | 415 884,60   | 1 269 948,08 |                             |  |                            |
| 4766                                 | —  | — | 415 871,68   | 1 269 948,60 |                             |  |                            |
| 4767                                 | —  | — | 415 847,06   | 1 269 950,21 |                             |  |                            |
| 4759                                 | —  | — | 415 844,83   | 1 269 932,29 |                             |  |                            |
| 4762                                 | —  | — | 415 879,87   | 1 269 929,38 |                             |  |                            |
| 4491                                 | —  | — | 415 883,53   | 1 269 929,07 |                             |  |                            |

**2. Сведения о частях границ уточняемого земельного участка с кадастровым номером** 31:11:1205007:499 :

| Обозначение части границ |       | Горизонтальное проложение (S), м | Описание прохождения части границ | Сведения о согласовании местоположения границ (согласовано/спорное) |
|--------------------------|-------|----------------------------------|-----------------------------------|---|
| от т.                    | до т. |                                  |                                   |   |
| 1                        | 2     | 3                                | 4                                 | 5   |
| 4491                     | 4490  | 7,65                             | —                                 | согласовано   |
| 4490                     | 4765  | 11,40                            |                                   |   |
| 4765                     | 4766  | 12,93                            |                                   |   |
| 4766                     | 4767  | 24,67                            |                                   |   |
| 4767                     | 4759  | 18,06                            |                                   |   |
| 4759                     | 4762  | 35,16                            |                                   |   |
| 4762                     | 4491  | 3,67                             |                                   |   |

**3. Сведения о характеристиках уточняемого земельного участка с кадастровым номером** 31:11:1205007:499 :

| № п/п | Наименование характеристики земельного участка | Значение характеристики |
|-------|--|-------------------------|
| 1     | 2  | 3                       |
| 1     | 2  | 3                       |



| 1   | 2  | 3  |
|---|--|--|
| 1.  | Адрес земельного участка   | —  |
| 1.1.  | Сведения о местоположении земельного участка (при отсутствии адреса) в структурированном в соответствии с федеральной информационной адресной системой виде      |  |
| 1.2.  | Дополнительные сведения о местоположении земельного участка  | Белгородская область, р-н Ракитянский, п. Пролетарский, ул. Победа, 83 |
| 2.  | Площадь земельного участка ± величина погрешности определения (вычисления) площади ( $P \pm \Delta P$ ), м <sup>2</sup>  | 707 ± 9,00   |
| 3.  | Формула, примененная для вычисления предельной погрешности определения площади земельного участка, с подставленными значениями и итоговые (вычисленные) значения | $3,5 * 0,10 * \sqrt{(707,00)} = 9$                                     |
| 4.  | Площадь земельного участка согласно сведениям Единого государственного реестра недвижимости (Ркад), м <sup>2</sup>   | 707,00   |
| 5.  | Оценка расхождения Р и Ркад ( $P - P_{кад}$ ), м <sup>2</sup>  | 0  |
| 6.  | Предельный минимальный и максимальный размеры земельного участка (Рмин и Рмакс), м <sup>2</sup>  | —<br>—   |
| 7.  | Вид (виды) разрешенного использования  | Для ведения личного подсобного хозяйства                               |
| 7.1.  | Дополнительные сведения об использовании земельного участка  | —  |
| 8.  | Кадастровый или иной государственный учетный номер (инвентарный) здания, сооружения, объекта незавершенного строительства, расположенного на земельном участке   | 31:11:1205001:1153   |
| 9.  | Сведения о земельных участках (землях общего пользования, территории общего пользования), посредством которых обеспечивается доступ                              | —  |
| 10.   | Иные сведения  | —  |
| <b>4. Пояснения к сведениям об уточняемом земельном участке с кадастровым номером</b> |  | <b>31:11:1205007:499</b> :   |
| 1.  |  | —  |

**1. Сведения о характерных точках границ уточняемого земельного участка с кадастровым номером** 31:11:1205007:509 :  
 Система координат МСК-31 Зона № 1

| Обозначение характерных точек границ | Координаты, м  |   |  |              | Метод определения координат | Формулы, примененные для расчета средней квадратической погрешности определения координат характерных точек границ (Mt), с подставленными в такие формулы значениями и итоговые (вычисленные) значения Mt, м | Описание закрепления точки |
|--------------------------------------|--|---|--|--------------|-----------------------------|--|----------------------------|
|                                      | содержатся в Едином государственном реестре недвижимости |   | определены в результате выполнения комплексных кадастровых работ |              |                             |  |                            |
|                                      | X  | Y | X  | Y            |                             |  |                            |
| 1                                    | 2  | 3 | 4  | 5            | 6                           | 7  | 8                          |
| 4712                                 | —  | — | 415 807,83   | 1 269 614,71 | —                           | —  | —                          |
| 4718                                 | —  | — | 415 809,06   | 1 269 633,83 |                             |  |                            |
| 4719                                 | —  | — | 415 765,65   | 1 269 639,73 |                             |  |                            |
| 4720                                 | —  | — | 415 764,74   | 1 269 628,72 |                             |  |                            |
| 4713                                 | —  | — | 415 763,79   | 1 269 619,49 |                             |  |                            |
| 4712                                 | —  | — | 415 807,83   | 1 269 614,71 |                             |  |                            |

**2. Сведения о частях границ уточняемого земельного участка с кадастровым номером** 31:11:1205007:509 :

| Обозначение части границ |       | Горизонтальное проложение (S), м | Описание прохождения части границ | Сведения о согласовании местоположения границ (согласовано/спорное) |
|--------------------------|-------|----------------------------------|-----------------------------------|---|
| от т.                    | до т. |                                  |                                   |   |
| 1                        | 2     | 3                                | 4                                 | 5   |
| 4712                     | 4718  | 19,16                            | —                                 | согласовано   |
| 4718                     | 4719  | 43,81                            |                                   |   |
| 4719                     | 4720  | 11,05                            |                                   |   |
| 4720                     | 4713  | 9,28                             |                                   |   |
| 4713                     | 4712  | 44,30                            |                                   |   |

**3. Сведения о характеристиках уточняемого земельного участка с кадастровым номером** 31:11:1205007:509 :

| № п/п | Наименование характеристики земельного участка | Значение характеристики |
|-------|--|-------------------------|
| 1     | 2  | 3                       |
| 1     | 2  | 3                       |

| 1   | 2  | 3   |
|---|--|---|
| 1.  | Адрес земельного участка   | —   |
| 1.1.  | Сведения о местоположении земельного участка (при отсутствии адреса) в структурированном в соответствии с федеральной информационной адресной системой виде      |   |
| 1.2.  | Дополнительные сведения о местоположении земельного участка  | Белгородская область, р-н Ракитянский, п. Пролетарский, ул. Победа, 106 |
| 2.  | Площадь земельного участка ± величина погрешности определения (вычисления) площади ( $P \pm \Delta P$ ), м <sup>2</sup>  | 868 ± 10,00   |
| 3.  | Формула, примененная для вычисления предельной погрешности определения площади земельного участка, с подставленными значениями и итоговые (вычисленные) значения | $3,5 * 0,10 * \sqrt{(868,00)} = 10$                                     |
| 4.  | Площадь земельного участка согласно сведениям Единого государственного реестра недвижимости (Ркад), м <sup>2</sup>   | 906,00  |
| 5.  | Оценка расхождения Р и Ркад ( $P - P_{кад}$ ), м <sup>2</sup>  | 38  |
| 6.  | Предельный минимальный и максимальный размеры земельного участка (Рмин и Рмакс), м <sup>2</sup>  | —<br>—  |
| 7.  | Вид (виды) разрешенного использования  | Для ведения личного подсобного хозяйства                                |
| 7.1.  | Дополнительные сведения об использовании земельного участка  | —   |
| 8.  | Кадастровый или иной государственный учетный номер (инвентарный) здания, сооружения, объекта незавершенного строительства, расположенного на земельном участке   | 31:11:1205001:1143  |
| 9.  | Сведения о земельных участках (землях общего пользования, территории общего пользования), посредством которых обеспечивается доступ                              | —   |
| 10.   | Иные сведения  | —   |
| <b>4. Пояснения к сведениям об уточняемом земельном участке с кадастровым номером</b> |  | <b>31:11:1205007:509</b> :  |
| 1.  |  | —   |

**1. Сведения о характерных точках границ уточняемого земельного участка с кадастровым номером** 31:11:1205007:523 :  
 Система координат МСК-31 Зона № 1

| Обозначение характерных точек границ | Координаты, м  |   |  |              | Метод определения координат | Формулы, примененные для расчета средней квадратической погрешности определения координат характерных точек границ (Mt), с подставленными в такие формулы значениями и итоговые (вычисленные) значения Mt, м | Описание закрепления точки |
|--------------------------------------|--|---|--|--------------|-----------------------------|--|----------------------------|
|                                      | содержатся в Едином государственном реестре недвижимости |   | определены в результате выполнения комплексных кадастровых работ |              |                             |  |                            |
|                                      | X  | Y | X  | Y            |                             |  |                            |
| 1                                    | 2  | 3 | 4  | 5            | 6                           | 7  | 8                          |
| 3872                                 | —  | — | 415 776,54   | 1 270 266,62 | —                           | —  | —                          |
| 3873                                 | —  | — | 415 817,31   | 1 270 263,39 |                             |  |                            |
| 3874                                 | —  | — | 415 818,84   | 1 270 263,26 |                             |  |                            |
| 3856                                 | —  | — | 415 820,23   | 1 270 281,32 |                             |  |                            |
| 3863                                 | —  | — | 415 778,42   | 1 270 283,89 |                             |  |                            |
| 3872                                 | —  | — | 415 776,54   | 1 270 266,62 |                             |  |                            |

**2. Сведения о частях границ уточняемого земельного участка с кадастровым номером** 31:11:1205007:523 :

| Обозначение части границ |       | Горизонтальное проложение (S), м | Описание прохождения части границ | Сведения о согласовании местоположения границ (согласовано/спорное) |
|--------------------------|-------|----------------------------------|-----------------------------------|---|
| от т.                    | до т. |                                  |                                   |   |
| 1                        | 2     | 3                                | 4                                 | 5   |
| 3872                     | 3873  | 40,90                            | —                                 | согласовано   |
| 3873                     | 3874  | 1,54                             |                                   |   |
| 3874                     | 3856  | 18,11                            |                                   |   |
| 3856                     | 3863  | 41,89                            |                                   |   |
| 3863                     | 3872  | 17,37                            |                                   |   |

**3. Сведения о характеристиках уточняемого земельного участка с кадастровым номером** 31:11:1205007:523 :

| № п/п | Наименование характеристики земельного участка | Значение характеристики |
|-------|--|-------------------------|
| 1     | 2  | 3                       |
| 1     | 2  | 3                       |

| 1   | 2  | 3   |
|---|--|---|
| 1.  | Адрес земельного участка   | —   |
| 1.1.  | Сведения о местоположении земельного участка (при отсутствии адреса) в структурированном в соответствии с федеральной информационной адресной системой виде      |   |
| 1.2.  | Дополнительные сведения о местоположении земельного участка  | Местоположение установлено относительно ориентира, расположенного в границах участка. Почтовый адрес ориентира: обл. Белгородская, р-н Ракитянский, п. Пролетарский, ул. Красноармейская, 59. |
| 2.  | Площадь земельного участка $\pm$ величина погрешности определения (вычисления) площади ( $P \pm \Delta P$ ), м <sup>2</sup>                                      | 748 $\pm$ 10,00   |
| 3.  | Формула, примененная для вычисления предельной погрешности определения площади земельного участка, с подставленными значениями и итоговые (вычисленные) значения | $3,5 * 0,10 * \sqrt{(748,00)} = 10$   |
| 4.  | Площадь земельного участка согласно сведениям Единого государственного реестра недвижимости (Ркад), м <sup>2</sup>   | 804,00  |
| 5.  | Оценка расхождения P и Ркад ( $P - P_{кад}$ ), м <sup>2</sup>  | 56  |
| 6.  | Предельный минимальный и максимальный размеры земельного участка (Рмин и Рмакс), м <sup>2</sup>  | —<br>—  |
| 7.  | Вид (виды) разрешенного использования  | Для ведения личного подсобного хозяйства  |
| 7.1.  | Дополнительные сведения об использовании земельного участка  | —   |
| 8.  | Кадастровый или иной государственный учетный номер (инвентарный) здания, сооружения, объекта незавершенного строительства, расположенного на земельном участке   | 31:11:1205001:2005  |
| 9.  | Сведения о земельных участках (землях общего пользования, территории общего пользования), посредством которых обеспечивается доступ                              | —   |
| 10.   | Иные сведения  | —   |
| <b>4. Пояснения к сведениям об уточняемом земельном участке с кадастровым номером</b> |  | <b>31:11:1205007:523</b> :  |
| 1.  |  | —   |

**1. Сведения о характерных точках границ уточняемого земельного участка с кадастровым номером** 31:11:1205007:527 :  
 Система координат МСК-31 Зона № 1

| Обозначение характерных точек границ | Координаты, м  |   |  |              | Метод определения координат | Формулы, примененные для расчета средней квадратической погрешности определения координат характерных точек границ (Mt), с подставленными в такие формулы значениями и итоговые (вычисленные) значения Mt, м | Описание закрепления точки |
|--------------------------------------|--|---|--|--------------|-----------------------------|--|----------------------------|
|                                      | содержатся в Едином государственном реестре недвижимости |   | определены в результате выполнения комплексных кадастровых работ |              |                             |  |                            |
|                                      | X  | Y | X  | Y            |                             |  |                            |
| 1                                    | 2  | 3 | 4  | 5            | 6                           | 7  | 8                          |
| 3822                                 | —  | — | 415 832,39   | 1 270 405,06 | —                           | —  | —                          |
| 3823                                 | —  | — | 415 832,70   | 1 270 409,03 |                             |  |                            |
| 3815                                 | —  | — | 415 833,75   | 1 270 422,67 |                             |  |                            |
| 3814                                 | —  | — | 415 790,43   | 1 270 426,02 |                             |  |                            |
| 3826                                 | —  | — | 415 789,34   | 1 270 407,76 |                             |  |                            |
| 3827                                 | —  | — | 415 831,17   | 1 270 405,13 |                             |  |                            |
| 3822                                 | —  | — | 415 832,39   | 1 270 405,06 |                             |  |                            |

**2. Сведения о частях границ уточняемого земельного участка с кадастровым номером** 31:11:1205007:527 :

| Обозначение части границ |       | Горизонтальное проложение (S), м | Описание прохождения части границ | Сведения о согласовании местоположения границ (согласовано/спорное) |
|--------------------------|-------|----------------------------------|-----------------------------------|---|
| от т.                    | до т. |                                  |                                   |   |
| 1                        | 2     | 3                                | 4                                 | 5   |
| 3822                     | 3823  | 3,98                             | —                                 | согласовано   |
| 3823                     | 3815  | 13,68                            |                                   |   |
| 3815                     | 3814  | 43,45                            |                                   |   |
| 3814                     | 3826  | 18,29                            |                                   |   |
| 3826                     | 3827  | 41,91                            |                                   |   |
| 3827                     | 3822  | 1,22                             |                                   |   |

**3. Сведения о характеристиках уточняемого земельного участка с кадастровым номером** 31:11:1205007:527 :

| № п/п | Наименование характеристики земельного участка | Значение характеристики |
|-------|--|-------------------------|
| 1     | 2  | 3                       |
| 1     | 2  | 3                       |

| 1   | 2  | 3   |
|---|--|---|
| 1.  | Адрес земельного участка   | —   |
| 1.1.  | Сведения о местоположении земельного участка (при отсутствии адреса) в структурированном в соответствии с федеральной информационной адресной системой виде      |   |
| 1.2.  | Дополнительные сведения о местоположении земельного участка  | Местоположение установлено относительно ориентира, расположенного в границах участка. Почтовый адрес ориентира: обл. Белгородская, р-н Ракитянский, п. Пролетарский, ул. Красноармейская, 45. |
| 2.  | Площадь земельного участка $\pm$ величина погрешности определения (вычисления) площади ( $P \pm \Delta P$ ), м <sup>2</sup>                                      | 778 $\pm$ 10,00   |
| 3.  | Формула, примененная для вычисления предельной погрешности определения площади земельного участка, с подставленными значениями и итоговые (вычисленные) значения | $3,5 * 0,10 * \sqrt{(778,00)} = 10$   |
| 4.  | Площадь земельного участка согласно сведениям Единого государственного реестра недвижимости (Ркад), м <sup>2</sup>   | 778,00  |
| 5.  | Оценка расхождения P и Ркад ( $P - P_{кад}$ ), м <sup>2</sup>  | 0   |
| 6.  | Предельный минимальный и максимальный размеры земельного участка (Рмин и Рмакс), м <sup>2</sup>  | —<br>—  |
| 7.  | Вид (виды) разрешенного использования  | Для ведения личного подсобного хозяйства  |
| 7.1.  | Дополнительные сведения об использовании земельного участка  | —   |
| 8.  | Кадастровый или иной государственный учетный номер (инвентарный) здания, сооружения, объекта незавершенного строительства, расположенного на земельном участке   | 31:11:1205001:2228  |
| 9.  | Сведения о земельных участках (землях общего пользования, территории общего пользования), посредством которых обеспечивается доступ                              | —   |
| 10.   | Иные сведения  | —   |
| <b>4. Пояснения к сведениям об уточняемом земельном участке с кадастровым номером</b> |  | <b>31:11:1205007:527</b> :  |
| 1.  |  | —   |

**1. Сведения о характерных точках границ уточняемого земельного участка с кадастровым номером** 31:11:1205007:540 :  
 Система координат МСК-31 Зона № 1

| Обозначение характерных точек границ | Координаты, м  |   |  |              | Метод определения координат | Формулы, примененные для расчета средней квадратической погрешности определения координат характерных точек границ (Mt), с подставленными в такие формулы значениями и итоговые (вычисленные) значения Mt, м | Описание закрепления точки |
|--------------------------------------|--|---|--|--------------|-----------------------------|--|----------------------------|
|                                      | содержатся в Едином государственном реестре недвижимости |   | определены в результате выполнения комплексных кадастровых работ |              |                             |  |                            |
|                                      | X  | Y | X  | Y            |                             |  |                            |
| 1                                    | 2  | 3 | 4  | 5            | 6                           | 7  | 8                          |
| 3881                                 | —  | — | 415 721,85   | 1 270 355,18 | —                           | —  | —                          |
| 3882                                 | —  | — | 415 767,64   | 1 270 351,39 |                             |  |                            |
| 3864                                 | —  | — | 415 769,00   | 1 270 373,35 |                             |  |                            |
| 3867                                 | —  | — | 415 723,69   | 1 270 377,38 |                             |  |                            |
| 3881                                 | —  | — | 415 721,85   | 1 270 355,18 |                             |  |                            |
| 3881                                 | —  | — | 415 721,85   | 1 270 355,18 |                             |  |                            |

**2. Сведения о частях границ уточняемого земельного участка с кадастровым номером** 31:11:1205007:540 :

| Обозначение части границ |       | Горизонтальное проложение (S), м | Описание прохождения части границ | Сведения о согласовании местоположения границ (согласовано/спорное) |
|--------------------------|-------|----------------------------------|-----------------------------------|---|
| от т.                    | до т. |                                  |                                   |   |
| 1                        | 2     | 3                                | 4                                 | 5   |
| 3881                     | 3882  | 45,95                            | —                                 | согласовано   |
| 3882                     | 3864  | 22,00                            |                                   |   |
| 3864                     | 3867  | 45,49                            |                                   |   |
| 3867                     | 3881  | 22,28                            |                                   |   |

**3. Сведения о характеристиках уточняемого земельного участка с кадастровым номером** 31:11:1205007:540 :

| № п/п | Наименование характеристики земельного участка  | Значение характеристики  |
|-------|---|--|
| 1     | 2   | 3  |
| 1.    | Адрес земельного участка  | —  |
| 1.1.  | Сведения о местоположении земельного участка (при отсутствии адреса) в структурированном в соответствии с федеральной информационной адресной системой виде |  |
| 1.2.  | Дополнительные сведения о местоположении земельного участка   | обл. Белгородская, р-н Ракитянский, п. Пролетарский, ул. Красноармейская, 62 |



| 1    | 2  | 3  |
|------|--|--|
| 2.   | Площадь земельного участка ± величина погрешности определения (вычисления) площади ( $P \pm \Delta P$ ), м <sup>2</sup>  | 1 012 ± 11,00                            |
| 3.   | Формула, примененная для вычисления предельной погрешности определения площади земельного участка, с подставленными значениями и итоговые (вычисленные) значения | $3,5*0,10*\sqrt{(1\ 012,00)} = 11$       |
| 4.   | Площадь земельного участка согласно сведениям Единого государственного реестра недвижимости (Ркад), м <sup>2</sup>   | 1 012,00                                 |
| 5.   | Оценка расхождения P и Ркад ( $P - P_{кад}$ ), м <sup>2</sup>  | 0  |
| 6.   | Предельный минимальный и максимальный размеры земельного участка (Рмин и Рмакс), м <sup>2</sup>  | —<br>—                                   |
| 7.   | Вид (виды) разрешенного использования  | Для ведения личного подсобного хозяйства |
| 7.1. | Дополнительные сведения об использовании земельного участка  | —  |
| 8.   | Кадастровый или иной государственный учетный номер (инвентарный) здания, сооружения, объекта незавершенного строительства, расположенного на земельном участке   | 31:11:1205001:1272                       |
| 9.   | Сведения о земельных участках (землях общего пользования, территории общего пользования), посредством которых обеспечивается доступ                              | —  |
| 10.  | Иные сведения  | —  |

**4. Пояснения к сведениям об уточняемом земельном участке с кадастровым номером** 31:11:1205007:540 :

|    |   |
|----|---|
| 1. | — |
|----|---|

**1. Сведения о характерных точках границ уточняемого земельного участка с кадастровым номером** 31:11:1205007:541 :

Система координат МСК-31 Зона № 1

| Обозначение характерных точек границ | Координаты, м  |   |  |              | Метод определения координат | Формулы, примененные для расчета средней квадратической погрешности определения координат характерных точек границ (Mt), с подставленными в такие формулы значениями и итоговые (вычисленные) значения Mt, м | Описание закрепления точки |
|--------------------------------------|--|---|--|--------------|-----------------------------|--|----------------------------|
|                                      | содержатся в Едином государственном реестре недвижимости |   | определены в результате выполнения комплексных кадастровых работ |              |                             |  |                            |
|                                      | X  | Y | X  | Y            |                             |  |                            |
| 1                                    | 2  | 3 | 4  | 5            | 6                           | 7  | 8                          |
| 3885                                 | —  | — | 415 773,01   | 1 270 229,52 | —                           | —  | —                          |

| 1    | 2 | 3 | 4          | 5            | 6 | 7 | 8 |
|------|---|---|------------|--------------|---|---|---|
| 3886 | — | — | 415 783,42 | 1 270 228,45 | — | — | — |
| 3887 | — | — | 415 799,42 | 1 270 226,94 |   |   |   |
| 3888 | — | — | 415 815,55 | 1 270 226,21 |   |   |   |
| 3889 | — | — | 415 816,19 | 1 270 234,75 |   |   |   |
| 3890 | — | — | 415 816,85 | 1 270 243,63 |   |   |   |
| 3891 | — | — | 415 816,92 | 1 270 244,63 |   |   |   |
| 3879 | — | — | 415 815,80 | 1 270 244,68 |   |   |   |
| 3878 | — | — | 415 774,40 | 1 270 246,96 |   |   |   |
| 3885 | — | — | 415 773,01 | 1 270 229,52 |   |   |   |

**2. Сведения о частях границ уточняемого земельного участка с кадастровым номером 31:11:1205007:541 :**

| Обозначение части границ |         | Горизонтальное проложение (S), м | Описание прохождения части границ | Сведения о согласовании местоположения границ (согласовано/спорное) |
|--------------------------|---------|----------------------------------|-----------------------------------|---|
| от т. 1                  | до т. 2 |                                  |                                   |   |
| 3885                     | 3886    | 10,46                            | —                                 | согласовано   |
| 3886                     | 3887    | 16,07                            |                                   |   |
| 3887                     | 3888    | 16,15                            |                                   |   |
| 3888                     | 3889    | 8,56                             |                                   |   |
| 3889                     | 3890    | 8,90                             |                                   |   |
| 3890                     | 3891    | 1,00                             |                                   |   |
| 3891                     | 3879    | 1,12                             |                                   |   |
| 3879                     | 3878    | 41,46                            |                                   |   |
| 3878                     | 3885    | 17,50                            |                                   |   |

**3. Сведения о характеристиках уточняемого земельного участка с кадастровым номером 31:11:1205007:541 :**

| № п/п | Наименование характеристики земельного участка  | Значение характеристики   |
|-------|---|---|
| 1     | 2   | 3   |
| 1.    | Адрес земельного участка  | —   |
| 1.1.  | Сведения о местоположении земельного участка (при отсутствии адреса) в структурированном в соответствии с федеральной информационной адресной системой виде |   |
| 1.2.  | Дополнительные сведения о местоположении земельного участка   | Местоположение установлено относительно ориентира, расположенного в границах участка. Почтовый адрес ориентира: обл. Белгородская, р-н Ракитянский, п. Пролетарский, ул. Красноармейская, 63. |
| 2.    | Площадь земельного участка ± величина погрешности определения (вычисления) площади ( $P \pm \Delta P$ ), м <sup>2</sup>                                     | 778 ± 10,00   |

| 1    | 2  | 3  |
|------|--|--|
| 3.   | Формула, примененная для вычисления предельной погрешности определения площади земельного участка, с подставленными значениями и итоговые (вычисленные) значения | $3,5*0,10*\sqrt{(778,00)} = 10$          |
| 4.   | Площадь земельного участка согласно сведениям Единого государственного реестра недвижимости (Ркад), м <sup>2</sup>   | 796,00                                   |
| 5.   | Оценка расхождения Р и Ркад (Р - Ркад), м <sup>2</sup>   | 18                                       |
| 6.   | Предельный минимальный и максимальный размеры земельного участка (Рмин и Рмакс), м <sup>2</sup>  | —<br>—                                   |
| 7.   | Вид (виды) разрешенного использования  | Для ведения личного подсобного хозяйства |
| 7.1. | Дополнительные сведения об использовании земельного участка  | —  |
| 8.   | Кадастровый или иной государственный учетный номер (инвентарный) здания, сооружения, объекта незавершенного строительства, расположенного на земельном участке   | 31:11:1205001:714                        |
| 9.   | Сведения о земельных участках (землях общего пользования, территории общего пользования), посредством которых обеспечивается доступ                              | —  |
| 10.  | Иные сведения  | —  |

**4. Пояснения к сведениям об уточняемом земельном участке с кадастровым номером** 31:11:1205007:541 :

|    |   |
|----|---|
| 1. | — |
|----|---|

**1. Сведения о характерных точках границ уточняемого земельного участка с кадастровым номером** 31:11:1205007:554 :  
Система координат МСК-31 Зона № 1

| Обозначение характерных точек границ | Координаты, м  |   |  |              | Метод определения координат | Формулы, примененные для расчета средней квадратической погрешности определения координат характерных точек границ (Mt), с подставленными в такие формулы значениями и итоговые (вычисленные) значения Mt, м | Описание закрепления точки |
|--------------------------------------|--|---|--|--------------|-----------------------------|--|----------------------------|
|                                      | содержатся в Едином государственном реестре недвижимости |   | определены в результате выполнения комплексных кадастровых работ |              |                             |  |                            |
|                                      | X  | Y | X  | Y            |                             |  |                            |
| 1                                    | 2  | 3 | 4  | 5            | 6                           | 7  | 8                          |
| 3967                                 | —  | — | 415 801,51   | 1 270 067,65 | —                           | —  | —                          |
| 3968                                 | —  | — | 415 802,79   | 1 270 082,71 |                             |  |                            |
| 3969                                 | —  | — | 415 803,00   | 1 270 085,67 |                             |  |                            |

| 1    | 2 | 3 | 4          | 5            | 6 | 7 | 8 |
|------|---|---|------------|--------------|---|---|---|
| 3970 | — | — | 415 759,10 | 1 270 089,64 | — | — | — |
| 3971 | — | — | 415 757,61 | 1 270 071,26 |   |   |   |
| 3967 | — | — | 415 801,51 | 1 270 067,65 |   |   |   |

**2. Сведения о частях границ уточняемого земельного участка с кадастровым номером** 31:11:1205007:554 :

| Обозначение части границ |       | Горизонтальное проложение (S), м | Описание прохождения части границ | Сведения о согласовании местоположения границ (согласовано/спорное) |
|--------------------------|-------|----------------------------------|-----------------------------------|---|
| от т.                    | до т. |                                  |                                   |   |
| 1                        | 2     | 3                                | 4                                 | 5   |
| 3967                     | 3968  | 15,11                            | —                                 | согласовано   |
| 3968                     | 3969  | 2,97                             |                                   |   |
| 3969                     | 3970  | 44,08                            |                                   |   |
| 3970                     | 3971  | 18,44                            |                                   |   |
| 3971                     | 3967  | 44,05                            |                                   |   |

**3. Сведения о характеристиках уточняемого земельного участка с кадастровым номером** 31:11:1205007:554 :

| № п/п | Наименование характеристики земельного участка   | Значение характеристики   |
|-------|--|---|
| 1     | 2  | 3   |
| 1.    | Адрес земельного участка   | —   |
| 1.1.  | Сведения о местоположении земельного участка (при отсутствии адреса) в структурированном в соответствии с федеральной информационной адресной системой виде      |   |
| 1.2.  | Дополнительные сведения о местоположении земельного участка  | Белгородская область, р-н Ракитянский, п. Пролетарский, ул. Красноармейская, 79 |
| 2.    | Площадь земельного участка ± величина погрешности определения (вычисления) площади ( $P \pm \Delta P$ ), м <sup>2</sup>  | 805 ± 10,00   |
| 3.    | Формула, примененная для вычисления предельной погрешности определения площади земельного участка, с подставленными значениями и итоговые (вычисленные) значения | $3,5 * 0,10 * \sqrt{(805,00)} = 10$   |
| 4.    | Площадь земельного участка согласно сведениям Единого государственного реестра недвижимости (Ркад), м <sup>2</sup>   | 805,00  |
| 5.    | Оценка расхождения Р и Ркад ( $P - P_{кад}$ ), м <sup>2</sup>  | 0   |
| 6.    | Предельный минимальный и максимальный размеры земельного участка (Рмин и Рмакс), м <sup>2</sup>  | —<br>—  |
| 7.    | Вид (виды) разрешенного использования  | Для ведения личного подсобного хозяйства  |
| 7.1.  | Дополнительные сведения об использовании земельного участка  | —   |

| 1   | 2  | 3                  |
|-----|--|--------------------|
| 8.  | Кадастровый или иной государственный учетный номер (инвентарный) здания, сооружения, объекта незавершенного строительства, расположенного на земельном участке | 31:11:1205001:2093 |
| 9.  | Сведения о земельных участках (землях общего пользования, территории общего пользования), посредством которых обеспечивается доступ                            | —                  |
| 10. | Иные сведения  | —                  |

**4. Пояснения к сведениям об уточняемом земельном участке с кадастровым номером** 31:11:1205007:554 :

|    |   |
|----|---|
| 1. | — |
|----|---|

**1. Сведения о характерных точках границ уточняемого земельного участка с кадастровым номером** 31:11:1205007:555 :  
 Система координат МСК-31 Зона № 1

| Обозначение характерных точек границ | Координаты, м  |   |  |              | Метод определения координат | Формулы, примененные для расчета средней квадратической погрешности определения координат характерных точек границ (Mt), с подставленными в такие формулы значениями и итоговые (вычисленные) значения Mt, м | Описание закрепления точки |
|--------------------------------------|--|---|--|--------------|-----------------------------|--|----------------------------|
|                                      | содержатся в Едином государственном реестре недвижимости |   | определены в результате выполнения комплексных кадастровых работ |              |                             |  |                            |
|                                      | X  | Y | X  | Y            |                             |  |                            |
| 1                                    | 2  | 3 | 4  | 5            | 6                           | 7  | 8                          |
| 3972                                 | —  | — | 415 755,82   | 1 270 053,31 | —                           | —  | —                          |
| 3973                                 | —  | — | 415 800,01   | 1 270 049,59 |                             |  |                            |
| 3974                                 | —  | — | 415 801,26   | 1 270 062,80 |                             |  |                            |
| 3967                                 | —  | — | 415 801,51   | 1 270 067,65 |                             |  |                            |
| 3971                                 | —  | — | 415 757,61   | 1 270 071,26 |                             |  |                            |
| 3972                                 | —  | — | 415 755,82   | 1 270 053,31 |                             |  |                            |

**2. Сведения о частях границ уточняемого земельного участка с кадастровым номером** 31:11:1205007:555 :

| Обозначение части границ |       | Горизонтальное проложение (S), м | Описание прохождения части границ | Сведения о согласовании местоположения границ (согласовано/спорное) |
|--------------------------|-------|----------------------------------|-----------------------------------|---|
| от т.                    | до т. |                                  |                                   |   |
| 1                        | 2     | 3                                | 4                                 | 5   |
| 3972                     | 3973  | 44,35                            | —                                 | согласовано   |
| 3973                     | 3974  | 13,27                            |                                   |   |
| 3974                     | 3967  | 4,86                             |                                   |   |

|      |      |       |   |             |
|------|------|-------|---|-------------|
| 1    | 2    | 3     | 4 | 5           |
| 3967 | 3971 | 44,05 | — | согласовано |
| 3971 | 3972 | 18,04 | — |             |

**3. Сведения о характеристиках уточняемого земельного участка с кадастровым номером** 31:11:1205007:555 :

| № п/п | Наименование характеристики земельного участка   | Значение характеристики   |
|-------|--|---|
| 1     | 2  | 3   |
| 1.    | Адрес земельного участка   | —   |
| 1.1.  | Сведения о местоположении земельного участка (при отсутствии адреса) в структурированном в соответствии с федеральной информационной адресной системой виде      |   |
| 1.2.  | Дополнительные сведения о местоположении земельного участка  | Местоположение установлено относительно ориентира, расположенного в границах участка. Почтовый адрес ориентира: обл. Белгородская, р-н Ракитянский, п. Пролетарский, ул. Красноармейская, 81. |
| 2.    | Площадь земельного участка ± величина погрешности определения (вычисления) площади ( $P \pm \Delta P$ ), м <sup>2</sup>  | 800 ± 10,00   |
| 3.    | Формула, примененная для вычисления предельной погрешности определения площади земельного участка, с подставленными значениями и итоговые (вычисленные) значения | $3,5 * 0,10 * \sqrt{(800,00)} = 10$   |
| 4.    | Площадь земельного участка согласно сведениям Единого государственного реестра недвижимости (Ркад), м <sup>2</sup>   | 817,00  |
| 5.    | Оценка расхождения Р и Ркад ( $P - P_{кад}$ ), м <sup>2</sup>  | 17  |
| 6.    | Предельный минимальный и максимальный размеры земельного участка (Рмин и Рмакс), м <sup>2</sup>  | —<br>—  |
| 7.    | Вид (виды) разрешенного использования  | Для ведения личного подсобного хозяйства  |
| 7.1.  | Дополнительные сведения об использовании земельного участка  | —   |
| 8.    | Кадастровый или иной государственный учетный номер (инвентарный) здания, сооружения, объекта незавершенного строительства, расположенного на земельном участке   | 31:11:1205001:1449  |
| 9.    | Сведения о земельных участках (землях общего пользования, территории общего пользования), посредством которых обеспечивается доступ                              | —   |
| 10.   | Иные сведения  | —   |

**4. Пояснения к сведениям об уточняемом земельном участке с кадастровым номером** 31:11:1205007:555 :

|    |   |
|----|---|
| 1. | — |
|----|---|

**1. Сведения о характерных точках границ уточняемого земельного участка с кадастровым номером** 31:11:1205007:462 :  
 Система координат МСК-31 Зона № 1

| Обозначение характерных точек границ | Координаты, м  |   |  |              | Метод определения координат | Формулы, примененные для расчета средней квадратической погрешности определения координат характерных точек границ (Mt), с подставленными в такие формулы значениями и итоговые (вычисленные) значения Mt, м | Описание закрепления точки |
|--------------------------------------|--|---|--|--------------|-----------------------------|--|----------------------------|
|                                      | содержатся в Едином государственном реестре недвижимости |   | определены в результате выполнения комплексных кадастровых работ |              |                             |  |                            |
|                                      | X  | Y | X  | Y            |                             |  |                            |
| 1                                    | 2  | 3 | 4  | 5            | 6                           | 7  | 8                          |
| 4503                                 | —  | — | 415 911,40   | 1 269 763,38 | —                           | —  | —                          |
| 4507                                 | —  | — | 415 912,95   | 1 269 776,92 |                             |  |                            |
| 4508                                 | —  | — | 415 870,90   | 1 269 780,67 |                             |  |                            |
| 4504                                 | —  | — | 415 869,94   | 1 269 767,03 |                             |  |                            |
| 4503                                 | —  | — | 415 911,40   | 1 269 763,38 |                             |  |                            |

**2. Сведения о частях границ уточняемого земельного участка с кадастровым номером** 31:11:1205007:462 :

| Обозначение части границ |       | Горизонтальное проложение (S), м | Описание прохождения части границ | Сведения о согласовании местоположения границ (согласовано/спорное) |
|--------------------------|-------|----------------------------------|-----------------------------------|---|
| от т.                    | до т. |                                  |                                   |   |
| 1                        | 2     | 3                                | 4                                 | 5   |
| 4503                     | 4507  | 13,63                            | —                                 | согласовано   |
| 4507                     | 4508  | 42,22                            |                                   |   |
| 4508                     | 4504  | 13,67                            |                                   |   |
| 4504                     | 4503  | 41,62                            |                                   |   |

**3. Сведения о характеристиках уточняемого земельного участка с кадастровым номером** 31:11:1205007:462 :

| № п/п | Наименование характеристики земельного участка  | Значение характеристики   |
|-------|---|---|
| 1     | 2   | 3   |
| 1.    | Адрес земельного участка  | —   |
| 1.1.  | Сведения о местоположении земельного участка (при отсутствии адреса) в структурированном в соответствии с федеральной информационной адресной системой виде |   |
| 1.2.  | Дополнительные сведения о местоположении земельного участка   | Местоположение установлено относительно ориентира, расположенного в границах участка. Почтовый адрес ориентира: обл. Белгородская, р-н Ракитянский, п. Пролетарский, ул. Ленина, 172. |

| 1    | 2  | 3  |
|------|--|--|
| 2.   | Площадь земельного участка ± величина погрешности определения (вычисления) площади ( $P \pm \Delta P$ ), м <sup>2</sup>  | 572 ± 8,00                               |
| 3.   | Формула, примененная для вычисления предельной погрешности определения площади земельного участка, с подставленными значениями и итоговые (вычисленные) значения | $3,5*0,10*\sqrt{(572,00)} = 8$           |
| 4.   | Площадь земельного участка согласно сведениям Единого государственного реестра недвижимости (Ркад), м <sup>2</sup>   | 583,00                                   |
| 5.   | Оценка расхождения P и Ркад ( $P - P_{кад}$ ), м <sup>2</sup>  | 11                                       |
| 6.   | Предельный минимальный и максимальный размеры земельного участка (Рмин и Рмакс), м <sup>2</sup>  | —<br>—                                   |
| 7.   | Вид (виды) разрешенного использования  | Для ведения личного подсобного хозяйства |
| 7.1. | Дополнительные сведения об использовании земельного участка  | —  |
| 8.   | Кадастровый или иной государственный учетный номер (инвентарный) здания, сооружения, объекта незавершенного строительства, расположенного на земельном участке   | 31:11:1205005:567                        |
| 9.   | Сведения о земельных участках (землях общего пользования, территории общего пользования), посредством которых обеспечивается доступ                              | —  |
| 10.  | Иные сведения  | —  |

**4. Пояснения к сведениям об уточняемом земельном участке с кадастровым номером** 31:11:1205007:462 :

|    |   |
|----|---|
| 1. | — |
|----|---|

**1. Сведения о характерных точках границ уточняемого земельного участка с кадастровым номером** 31:11:1205007:49 :

Система координат МСК-31 Зона № 1

| Обозначение характерных точек границ | Координаты, м  |   |  |              | Метод определения координат | Формулы, примененные для расчета средней квадратической погрешности определения координат характерных точек границ (Mt), с подставленными в такие формулы значениями и итоговые (вычисленные) значения Mt, м | Описание закрепления точки |
|--------------------------------------|--|---|--|--------------|-----------------------------|--|----------------------------|
|                                      | содержатся в Едином государственном реестре недвижимости |   | определены в результате выполнения комплексных кадастровых работ |              |                             |  |                            |
|                                      | X  | Y | X  | Y            |                             |  |                            |
| 1                                    | 2  | 3 | 4  | 5            | 6                           | 7  | 8                          |
| 5221                                 | —  | — | 416 059,03   | 1 269 468,82 | —                           | —  | —                          |



| 1    | 2 | 3 | 4          | 5            | 6 | 7 | 8 |
|------|---|---|------------|--------------|---|---|---|
| 5222 | — | — | 416 059,26 | 1 269 486,43 | — | — | — |
| 5223 | — | — | 416 005,54 | 1 269 502,30 |   |   |   |
| 5224 | — | — | 416 003,55 | 1 269 483,91 |   |   |   |
| 5221 | — | — | 416 059,03 | 1 269 468,82 |   |   |   |

**2. Сведения о частях границ уточняемого земельного участка с кадастровым номером** 31:11:1205007:49 :

| Обозначение части границ |       | Горизонтальное проложение (S), м | Описание прохождения части границ | Сведения о согласовании местоположения границ (согласовано/спорное) |
|--------------------------|-------|----------------------------------|-----------------------------------|---|
| от т.                    | до т. |                                  |                                   |   |
| 1                        | 2     | 3                                | 4                                 | 5   |
| 5221                     | 5222  | 17,61                            | —                                 | согласовано   |
| 5222                     | 5223  | 56,02                            |                                   |   |
| 5223                     | 5224  | 18,50                            |                                   |   |
| 5224                     | 5221  | 57,50                            |                                   |   |

**3. Сведения о характеристиках уточняемого земельного участка с кадастровым номером** 31:11:1205007:49 :

| № п/п | Наименование характеристики земельного участка   | Значение характеристики  |
|-------|--|--|
| 1     | 2  | 3  |
| 1.    | Адрес земельного участка   | —  |
| 1.1.  | Сведения о местоположении земельного участка (при отсутствии адреса) в структурированном в соответствии с федеральной информационной адресной системой виде      |  |
| 1.2.  | Дополнительные сведения о местоположении земельного участка  | Местоположение установлено относительно ориентира, расположенного в границах участка. Почтовый адрес ориентира: обл. Белгородская, р-н Ракитянский, п. Пролетарский, ул. Садовая, дом 114. |
| 2.    | Площадь земельного участка ± величина погрешности определения (вычисления) площади ( $P \pm \Delta P$ ), м <sup>2</sup>  | 1 000 ± 11,00  |
| 3.    | Формула, примененная для вычисления предельной погрешности определения площади земельного участка, с подставленными значениями и итоговые (вычисленные) значения | $3,5 * 0,10 * \sqrt{(1\ 000,00)} = 11$   |
| 4.    | Площадь земельного участка согласно сведениям Единого государственного реестра недвижимости (Ркад), м <sup>2</sup>   | 1 000,00   |
| 5.    | Оценка расхождения Р и Ркад ( $P - P_{кад}$ ), м <sup>2</sup>  | 0  |
| 6.    | Предельный минимальный и максимальный размеры земельного участка (Рмин и Рмакс), м <sup>2</sup>  | —<br>—   |
| 7.    | Вид (виды) разрешенного использования  | Для ведения личного подсобного хозяйства   |

| 1    | 2  | 3                  |
|------|--|--------------------|
| 7.1. | Дополнительные сведения об использовании земельного участка  | —                  |
| 8.   | Кадастровый или иной государственный учетный номер (инвентарный) здания, сооружения, объекта незавершенного строительства, расположенного на земельном участке | 31:11:1205007:1318 |
| 9.   | Сведения о земельных участках (землях общего пользования, территории общего пользования), посредством которых обеспечивается доступ                            | —                  |
| 10.  | Иные сведения  | —                  |

**4. Пояснения к сведениям об уточняемом земельном участке с кадастровым номером 31:11:1205007:49 :**

|    |   |
|----|---|
| 1. | — |
|----|---|

**1. Сведения о характерных точках границ уточняемого земельного участка с кадастровым номером 31:11:1205007:493 :**

Система координат МСК-31 Зона № 1

| Обозначение характерных точек границ | Координаты, м  |   |  |              | Метод определения координат | Формулы, примененные для расчета средней квадратической погрешности определения координат характерных точек границ (Mt), с подставленными в такие формулы значениями и итоговые (вычисленные) значения Mt, м | Описание закрепления точки |
|--------------------------------------|--|---|--|--------------|-----------------------------|--|----------------------------|
|                                      | содержатся в Едином государственном реестре недвижимости |   | определены в результате выполнения комплексных кадастровых работ |              |                             |  |                            |
|                                      | X  | Y | X  | Y            |                             |  |                            |
| 1                                    | 2  | 3 | 4  | 5            | 6                           | 7  | 8                          |
| 4660                                 | —  | — | 415 840,09   | 1 270 019,77 | —                           | —  | —                          |
| 4661                                 | —  | — | 415 842,17   | 1 270 039,59 |                             |  |                            |
| 4662                                 | —  | — | 415 799,77   | 1 270 042,65 |                             |  |                            |
| 4663                                 | —  | — | 415 798,20   | 1 270 021,03 |                             |  |                            |
| 4660                                 | —  | — | 415 840,09   | 1 270 019,77 |                             |  |                            |

**2. Сведения о частях границ уточняемого земельного участка с кадастровым номером 31:11:1205007:493 :**

| Обозначение части границ |       | Горизонтальное проложение (S), м | Описание прохождения части границ | Сведения о согласовании местоположения границ (согласовано/спорное) |
|--------------------------|-------|----------------------------------|-----------------------------------|---|
| от т.                    | до т. |                                  |                                   |   |
| 1                        | 2     | 3                                | 4                                 | 5   |
| 4660                     | 4661  | 19,93                            | —                                 | согласовано   |
| 4661                     | 4662  | 42,51                            |                                   |   |
| 4662                     | 4663  | 21,68                            |                                   |   |

| 1   | 2  | 3     | 4  | 5           |
|---|--|-------|--|-------------|
| 4663  | 4660   | 41,91 | —  | согласовано |
| <b>3. Сведения о характеристиках уточняемого земельного участка с кадастровым номером</b> |  |       | <b>31:11:1205007:493</b> :   |             |
| № п/п   | Наименование характеристики земельного участка   |       | Значение характеристики  |             |
| 1   | 2  |       | 3  |             |
| 1.  | Адрес земельного участка   |       | —  |             |
| 1.1.  | Сведения о местоположении земельного участка (при отсутствии адреса) в структурированном в соответствии с федеральной информационной адресной системой виде      |       |  |             |
| 1.2.  | Дополнительные сведения о местоположении земельного участка  |       | Белгородская область, р-н Ракитянский, п. Пролетарский, ул. Победа, 68 |             |
| 2.  | Площадь земельного участка ± величина погрешности определения (вычисления) площади ( $P \pm \Delta P$ ), м <sup>2</sup>  |       | 877 ± 10,00  |             |
| 3.  | Формула, примененная для вычисления предельной погрешности определения площади земельного участка, с подставленными значениями и итоговые (вычисленные) значения |       | $3,5 * 0,10 * \sqrt{(877,00)} = 10$                                    |             |
| 4.  | Площадь земельного участка согласно сведениям Единого государственного реестра недвижимости (Ркад), м <sup>2</sup>   |       | 877,00   |             |
| 5.  | Оценка расхождения Р и Ркад ( $P - P_{кад}$ ), м <sup>2</sup>  |       | 0  |             |
| 6.  | Предельный минимальный и максимальный размеры земельного участка (Рмин и Рмакс), м <sup>2</sup>  |       | —<br>—   |             |
| 7.  | Вид (виды) разрешенного использования  |       | Для ведения личного подсобного хозяйства                               |             |
| 7.1.  | Дополнительные сведения об использовании земельного участка  |       | —  |             |
| 8.  | Кадастровый или иной государственный учетный номер (инвентарный) здания, сооружения, объекта незавершенного строительства, расположенного на земельном участке   |       | 31:11:1205001:1288   |             |
| 9.  | Сведения о земельных участках (землях общего пользования, территории общего пользования), посредством которых обеспечивается доступ                              |       | —  |             |
| 10.   | Иные сведения  |       | —  |             |
| <b>4. Пояснения к сведениям об уточняемом земельном участке с кадастровым номером</b>     |  |       | <b>31:11:1205007:493</b> :   |             |
| 1.  |  |       | —  |             |

**1. Сведения о характерных точках границ уточняемого земельного участка с кадастровым номером** 31:11:1205007:497 :  
 Система координат МСК-31 Зона № 1

| Обозначение характерных точек границ | Координаты, м  |   |  |              | Метод определения координат | Формулы, примененные для расчета средней квадратической погрешности определения координат характерных точек границ (Mt), с подставленными в такие формулы значениями и итоговые (вычисленные) значения Mt, м | Описание закрепления точки |
|--------------------------------------|--|---|--|--------------|-----------------------------|--|----------------------------|
|                                      | содержатся в Едином государственном реестре недвижимости |   | определены в результате выполнения комплексных кадастровых работ |              |                             |  |                            |
|                                      | X  | Y | X  | Y            |                             |  |                            |
| 1                                    | 2  | 3 | 4  | 5            | 6                           | 7  | 8                          |
| 4686                                 | —  | — | 415 828,76   | 1 269 886,49 | —                           | —  | —                          |
| 4687                                 | —  | — | 415 830,16   | 1 269 907,56 |                             |  |                            |
| 4688                                 | —  | — | 415 787,27   | 1 269 910,98 |                             |  |                            |
| 4689                                 | —  | — | 415 785,71   | 1 269 889,71 |                             |  |                            |
| 4690                                 | —  | — | 415 806,73   | 1 269 888,06 |                             |  |                            |
| 4686                                 | —  | — | 415 828,76   | 1 269 886,49 |                             |  |                            |

**2. Сведения о частях границ уточняемого земельного участка с кадастровым номером** 31:11:1205007:497 :

| Обозначение части границ |       | Горизонтальное проложение (S), м | Описание прохождения части границ | Сведения о согласовании местоположения границ (согласовано/спорное) |
|--------------------------|-------|----------------------------------|-----------------------------------|---|
| от т.                    | до т. |                                  |                                   |   |
| 1                        | 2     | 3                                | 4                                 | 5   |
| 4686                     | 4687  | 21,12                            | —                                 | согласовано   |
| 4687                     | 4688  | 43,03                            |                                   |   |
| 4688                     | 4689  | 21,33                            |                                   |   |
| 4689                     | 4690  | 21,08                            |                                   |   |
| 4690                     | 4686  | 22,09                            |                                   |   |

**3. Сведения о характеристиках уточняемого земельного участка с кадастровым номером** 31:11:1205007:497 :

| № п/п | Наименование характеристики земельного участка | Значение характеристики |
|-------|--|-------------------------|
| 1     | 2  | 3                       |
| 1     | 2  | 3                       |

| 1   | 2  | 3  |
|---|--|--|
| 1.  | Адрес земельного участка   | —  |
| 1.1.  | Сведения о местоположении земельного участка (при отсутствии адреса) в структурированном в соответствии с федеральной информационной адресной системой виде      |  |
| 1.2.  | Дополнительные сведения о местоположении земельного участка  | Белгородская область, р-н Ракитянский, п. Пролетарский, ул. Победа, 80 |
| 2.  | Площадь земельного участка ± величина погрешности определения (вычисления) площади ( $P \pm \Delta P$ ), м <sup>2</sup>  | 916 ± 11,00  |
| 3.  | Формула, примененная для вычисления предельной погрешности определения площади земельного участка, с подставленными значениями и итоговые (вычисленные) значения | $3,5 * 0,10 * \sqrt{(916,00)} = 11$                                    |
| 4.  | Площадь земельного участка согласно сведениям Единого государственного реестра недвижимости (Ркад), м <sup>2</sup>   | 916,00   |
| 5.  | Оценка расхождения Р и Ркад ( $P - P_{кад}$ ), м <sup>2</sup>  | 0  |
| 6.  | Предельный минимальный и максимальный размеры земельного участка ( $P_{мин}$ и $P_{макс}$ ), м <sup>2</sup>  | —<br>—   |
| 7.  | Вид (виды) разрешенного использования  | Для ведения личного подсобного хозяйства                               |
| 7.1.  | Дополнительные сведения об использовании земельного участка  | —  |
| 8.  | Кадастровый или иной государственный учетный номер (инвентарный) здания, сооружения, объекта незавершенного строительства, расположенного на земельном участке   | 31:11:1205001:1088   |
| 9.  | Сведения о земельных участках (землях общего пользования, территории общего пользования), посредством которых обеспечивается доступ                              | —  |
| 10.   | Иные сведения  | —  |
| <b>4. Пояснения к сведениям об уточняемом земельном участке с кадастровым номером</b> |  | <b>31:11:1205007:497</b> :   |
| 1.  |  | —  |

**1. Сведения о характерных точках границ уточняемого земельного участка с кадастровым номером** 31:11:1205007:508 :  
 Система координат МСК-31 Зона № 1

| Обозначение характерных точек границ | Координаты, м  |   |  |              | Метод определения координат | Формулы, примененные для расчета средней квадратической погрешности определения координат характерных точек границ (Mt), с подставленными в такие формулы значениями и итоговые (вычисленные) значения Mt, м | Описание закрепления точки |
|--------------------------------------|--|---|--|--------------|-----------------------------|--|----------------------------|
|                                      | содержатся в Едином государственном реестре недвижимости |   | определены в результате выполнения комплексных кадастровых работ |              |                             |  |                            |
|                                      | X  | Y | X  | Y            |                             |  |                            |
| 1                                    | 2  | 3 | 4  | 5            | 6                           | 7  | 8                          |
| 4801                                 | —  | — | 415 867,24   | 1 269 739,54 | —                           | —  | —                          |
| 4802                                 | —  | — | 415 847,99   | 1 269 740,73 |                             |  |                            |
| 4803                                 | —  | — | 415 829,58   | 1 269 741,62 |                             |  |                            |
| 4796                                 | —  | — | 415 828,41   | 1 269 723,33 |                             |  |                            |
| 4800                                 | —  | — | 415 866,71   | 1 269 721,61 |                             |  |                            |
| 4517                                 | —  | — | 415 867,00   | 1 269 727,89 |                             |  |                            |
| 4516                                 | —  | — | 415 867,90   | 1 269 739,65 |                             |  |                            |
| 4801                                 | —  | — | 415 867,24   | 1 269 739,54 |                             |  |                            |

**2. Сведения о частях границ уточняемого земельного участка с кадастровым номером** 31:11:1205007:508 :

| Обозначение части границ |       | Горизонтальное проложение (S), м | Описание прохождения части границ | Сведения о согласовании местоположения границ (согласовано/спорное) |
|--------------------------|-------|----------------------------------|-----------------------------------|---|
| от т.                    | до т. |                                  |                                   |   |
| 1                        | 2     | 3                                | 4                                 | 5   |
| 4801                     | 4802  | 19,29                            | —                                 | согласовано   |
| 4802                     | 4803  | 18,43                            |                                   |   |
| 4803                     | 4796  | 18,33                            |                                   |   |
| 4796                     | 4800  | 38,34                            |                                   |   |
| 4800                     | 4517  | 6,29                             |                                   |   |
| 4517                     | 4516  | 11,79                            |                                   |   |
| 4516                     | 4801  | 0,67                             |                                   |   |

**3. Сведения о характеристиках уточняемого земельного участка с кадастровым номером** 31:11:1205007:508 :

| № п/п | Наименование характеристики земельного участка | Значение характеристики |
|-------|--|-------------------------|
| 1     | 2  | 3                       |
|       |  |                         |

| 1   | 2  | 3   |
|---|--|---|
| 1.  | Адрес земельного участка   | —   |
| 1.1.  | Сведения о местоположении земельного участка (при отсутствии адреса) в структурированном в соответствии с федеральной информационной адресной системой виде      |   |
| 1.2.  | Дополнительные сведения о местоположении земельного участка  | Белгородская область, р-н Ракитянский, п. Пролетарский, ул. Победа, 105 |
| 2.  | Площадь земельного участка ± величина погрешности определения (вычисления) площади ( $P \pm \Delta P$ ), м <sup>2</sup>  | 697 ± 9,00  |
| 3.  | Формула, примененная для вычисления предельной погрешности определения площади земельного участка, с подставленными значениями и итоговые (вычисленные) значения | $3,5 * 0,10 * \sqrt{(697,00)} = 9$                                      |
| 4.  | Площадь земельного участка согласно сведениям Единого государственного реестра недвижимости (Ркад), м <sup>2</sup>   | 697,00  |
| 5.  | Оценка расхождения Р и Ркад ( $P - P_{кад}$ ), м <sup>2</sup>  | 0   |
| 6.  | Предельный минимальный и максимальный размеры земельного участка (Рмин и Рмакс), м <sup>2</sup>  | —<br>—  |
| 7.  | Вид (виды) разрешенного использования  | Для ведения личного подсобного хозяйства                                |
| 7.1.  | Дополнительные сведения об использовании земельного участка  | —   |
| 8.  | Кадастровый или иной государственный учетный номер (инвентарный) здания, сооружения, объекта незавершенного строительства, расположенного на земельном участке   | 31:11:1205001:442   |
| 9.  | Сведения о земельных участках (землях общего пользования, территории общего пользования), посредством которых обеспечивается доступ                              | —   |
| 10.   | Иные сведения  | —   |
| <b>4. Пояснения к сведениям об уточняемом земельном участке с кадастровым номером</b> |  | <b>31:11:1205007:508</b> :  |
| 1.  |  | —   |

**1. Сведения о характерных точках границ уточняемого земельного участка с кадастровым номером** 31:11:1205007:517 :  
 Система координат МСК-31 Зона № 1

| Обозначение характерных точек границ | Координаты, м  |   |  |              | Метод определения координат | Формулы, примененные для расчета средней квадратической погрешности определения координат характерных точек границ (Mt), с подставленными в такие формулы значениями и итоговые (вычисленные) значения Mt, м | Описание закрепления точки |
|--------------------------------------|--|---|--|--------------|-----------------------------|--|----------------------------|
|                                      | содержатся в Едином государственном реестре недвижимости |   | определены в результате выполнения комплексных кадастровых работ |              |                             |  |                            |
|                                      | X  | Y | X  | Y            |                             |  |                            |
| 1                                    | 2  | 3 | 4  | 5            | 6                           | 7  | 8                          |
| 4829                                 | —  | — | 415 853,58   | 1 269 562,10 | —                           | —  | —                          |
| 4830                                 | —  | — | 415 854,84   | 1 269 581,52 |                             |  |                            |
| 4831                                 | —  | — | 415 818,75   | 1 269 584,56 |                             |  |                            |
| 4832                                 | —  | — | 415 816,86   | 1 269 543,78 |                             |  |                            |
| 4833                                 | —  | — | 415 852,91   | 1 269 546,19 |                             |  |                            |
| 4829                                 | —  | — | 415 853,58   | 1 269 562,10 |                             |  |                            |

**2. Сведения о частях границ уточняемого земельного участка с кадастровым номером** 31:11:1205007:517 :

| Обозначение части границ |       | Горизонтальное проложение (S), м | Описание прохождения части границ | Сведения о согласовании местоположения границ (согласовано/спорное) |
|--------------------------|-------|----------------------------------|-----------------------------------|---|
| от т.                    | до т. |                                  |                                   |   |
| 1                        | 2     | 3                                | 4                                 | 5   |
| 4829                     | 4830  | 19,46                            | —                                 | согласовано   |
| 4830                     | 4831  | 36,22                            |                                   |   |
| 4831                     | 4832  | 40,82                            |                                   |   |
| 4832                     | 4833  | 36,13                            |                                   |   |
| 4833                     | 4829  | 15,92                            |                                   |   |

**3. Сведения о характеристиках уточняемого земельного участка с кадастровым номером** 31:11:1205007:517 :

| № п/п | Наименование характеристики земельного участка | Значение характеристики |
|-------|--|-------------------------|
| 1     | 2  | 3                       |
| 1     | 2  | 3                       |



| 1   | 2  | 3   |
|---|--|---|
| 1.  | Адрес земельного участка   | —   |
| 1.1.  | Сведения о местоположении земельного участка (при отсутствии адреса) в структурированном в соответствии с федеральной информационной адресной системой виде      |   |
| 1.2.  | Дополнительные сведения о местоположении земельного участка  | Местоположение установлено относительно ориентира, расположенного в границах участка. Почтовый адрес ориентира: обл. Белгородская, р-н Ракитянский, п. Пролетарский, ул. Победы, 121. |
| 2.  | Площадь земельного участка $\pm$ величина погрешности определения (вычисления) площади ( $P \pm \Delta P$ ), м <sup>2</sup>                                      | 1 370 $\pm$ 13,00   |
| 3.  | Формула, примененная для вычисления предельной погрешности определения площади земельного участка, с подставленными значениями и итоговые (вычисленные) значения | $3,5 * 0,10 * \sqrt{(1\ 370,00)} = 13$  |
| 4.  | Площадь земельного участка согласно сведениям Единого государственного реестра недвижимости (Ркад), м <sup>2</sup>   | 1 519,00  |
| 5.  | Оценка расхождения P и Ркад ( $P - P_{кад}$ ), м <sup>2</sup>  | 149   |
| 6.  | Предельный минимальный и максимальный размеры земельного участка (Рмин и Рмакс), м <sup>2</sup>  | —<br>—  |
| 7.  | Вид (виды) разрешенного использования  | Для ведения личного подсобного хозяйства  |
| 7.1.  | Дополнительные сведения об использовании земельного участка  | —   |
| 8.  | Кадастровый или иной государственный учетный номер (инвентарный) здания, сооружения, объекта незавершенного строительства, расположенного на земельном участке   | 31:11:1205001:2276  |
| 9.  | Сведения о земельных участках (землях общего пользования, территории общего пользования), посредством которых обеспечивается доступ                              | —   |
| 10.   | Иные сведения  | —   |
| <b>4. Пояснения к сведениям об уточняемом земельном участке с кадастровым номером</b> |  | <b>31:11:1205007:517</b> :  |
| 1.  |  | —   |

**1. Сведения о характерных точках границ уточняемого земельного участка с кадастровым номером** 31:11:1205007:522 :  
 Система координат МСК-31 Зона № 1

| Обозначение характерных точек границ | Координаты, м  |   |  |              | Метод определения координат | Формулы, примененные для расчета средней квадратической погрешности определения координат характерных точек границ (Mt), с подставленными в такие формулы значениями и итоговые (вычисленные) значения Mt, м | Описание закрепления точки |
|--------------------------------------|--|---|--|--------------|-----------------------------|--|----------------------------|
|                                      | содержатся в Едином государственном реестре недвижимости |   | определены в результате выполнения комплексных кадастровых работ |              |                             |  |                            |
|                                      | X  | Y | X  | Y            |                             |  |                            |
| 1                                    | 2  | 3 | 4  | 5            | 6                           | 7  | 8                          |
| 3808                                 | —  | — | 415 838,86   | 1 270 469,06 | —                           | —  | —                          |
| 3809                                 | —  | — | 415 839,32   | 1 270 476,18 |                             |  |                            |
| 3810                                 | —  | — | 415 821,04   | 1 270 477,53 |                             |  |                            |
| 3811                                 | —  | — | 415 796,43   | 1 270 479,35 |                             |  |                            |
| 3805                                 | —  | — | 415 794,92   | 1 270 461,54 |                             |  |                            |
| 3804                                 | —  | — | 415 837,67   | 1 270 458,68 |                             |  |                            |
| 3808                                 | —  | — | 415 838,86   | 1 270 469,06 |                             |  |                            |

**2. Сведения о частях границ уточняемого земельного участка с кадастровым номером** 31:11:1205007:522 :

| Обозначение части границ |       | Горизонтальное проложение (S), м | Описание прохождения части границ | Сведения о согласовании местоположения границ (согласовано/спорное) |
|--------------------------|-------|----------------------------------|-----------------------------------|---|
| от т.                    | до т. |                                  |                                   |   |
| 1                        | 2     | 3                                | 4                                 | 5   |
| 3808                     | 3809  | 7,13                             | —                                 | согласовано   |
| 3809                     | 3810  | 18,33                            |                                   |   |
| 3810                     | 3811  | 24,68                            |                                   |   |
| 3811                     | 3805  | 17,87                            |                                   |   |
| 3805                     | 3804  | 42,85                            |                                   |   |
| 3804                     | 3808  | 10,45                            |                                   |   |

**3. Сведения о характеристиках уточняемого земельного участка с кадастровым номером** 31:11:1205007:522 :

| № п/п | Наименование характеристики земельного участка | Значение характеристики |
|-------|--|-------------------------|
| 1     | 2  | 3                       |
| 1     |  |                         |

| 1   | 2  | 3   |
|---|--|---|
| 1.  | Адрес земельного участка   | —   |
| 1.1.  | Сведения о местоположении земельного участка (при отсутствии адреса) в структурированном в соответствии с федеральной информационной адресной системой виде      |   |
| 1.2.  | Дополнительные сведения о местоположении земельного участка  | Белгородская область, р-н Ракитянский, п. Пролетарский, ул. Красноармейская, 39 |
| 2.  | Площадь земельного участка ± величина погрешности определения (вычисления) площади ( $P \pm \Delta P$ ), м <sup>2</sup>  | 763 ± 10,00   |
| 3.  | Формула, примененная для вычисления предельной погрешности определения площади земельного участка, с подставленными значениями и итоговые (вычисленные) значения | $3,5 * 0,10 * \sqrt{(763,00)} = 10$   |
| 4.  | Площадь земельного участка согласно сведениям Единого государственного реестра недвижимости (Ркад), м <sup>2</sup>   | 775,00  |
| 5.  | Оценка расхождения Р и Ркад ( $P - P_{кад}$ ), м <sup>2</sup>  | 12  |
| 6.  | Предельный минимальный и максимальный размеры земельного участка ( $P_{мин}$ и $P_{макс}$ ), м <sup>2</sup>  | —<br>—  |
| 7.  | Вид (виды) разрешенного использования  | Для ведения личного подсобного хозяйства  |
| 7.1.  | Дополнительные сведения об использовании земельного участка  | —   |
| 8.  | Кадастровый или иной государственный учетный номер (инвентарный) здания, сооружения, объекта незавершенного строительства, расположенного на земельном участке   | 31:11:1205001:872   |
| 9.  | Сведения о земельных участках (землях общего пользования, территории общего пользования), посредством которых обеспечивается доступ                              | —   |
| 10.   | Иные сведения  | —   |
| <b>4. Пояснения к сведениям об уточняемом земельном участке с кадастровым номером</b> |  | <b>31:11:1205007:522</b> :  |
| 1.  |  | —   |

**1. Сведения о характерных точках границ уточняемого земельного участка с кадастровым номером** 31:11:1205007:539 :  
 Система координат МСК-31 Зона № 1

| Обозначение характерных точек границ | Координаты, м  |   |  |              | Метод определения координат | Формулы, примененные для расчета средней квадратической погрешности определения координат характерных точек границ (Mt), с подставленными в такие формулы значениями и итоговые (вычисленные) значения Mt, м | Описание закрепления точки |
|--------------------------------------|--|---|--|--------------|-----------------------------|--|----------------------------|
|                                      | содержатся в Едином государственном реестре недвижимости |   | определены в результате выполнения комплексных кадастровых работ |              |                             |  |                            |
|                                      | X  | Y | X  | Y            |                             |  |                            |
| 1                                    | 2  | 3 | 4  | 5            | 6                           | 7  | 8                          |
| 3872                                 | —  | — | 415 776,54   | 1 270 266,62 | —                           | —  | —                          |
| 3878                                 | —  | — | 415 774,40   | 1 270 246,96 |                             |  |                            |
| 3879                                 | —  | — | 415 815,80   | 1 270 244,68 |                             |  |                            |
| 3873                                 | —  | — | 415 817,31   | 1 270 263,39 |                             |  |                            |
| 3872                                 | —  | — | 415 776,54   | 1 270 266,62 |                             |  |                            |

**2. Сведения о частях границ уточняемого земельного участка с кадастровым номером** 31:11:1205007:539 :

| Обозначение части границ |       | Горизонтальное проложение (S), м | Описание прохождения части границ | Сведения о согласовании местоположения границ (согласовано/спорное) |
|--------------------------|-------|----------------------------------|-----------------------------------|---|
| от т.                    | до т. |                                  |                                   |   |
| 1                        | 2     | 3                                | 4                                 | 5   |
| 3872                     | 3878  | 19,78                            | —                                 | согласовано   |
| 3878                     | 3879  | 41,46                            |                                   |   |
| 3879                     | 3873  | 18,77                            |                                   |   |
| 3873                     | 3872  | 40,90                            |                                   |   |

**3. Сведения о характеристиках уточняемого земельного участка с кадастровым номером** 31:11:1205007:539 :

| № п/п | Наименование характеристики земельного участка  | Значение характеристики   |
|-------|---|---|
| 1     | 2   | 3   |
| 1.    | Адрес земельного участка  | —   |
| 1.1.  | Сведения о местоположении земельного участка (при отсутствии адреса) в структурированном в соответствии с федеральной информационной адресной системой виде |   |
| 1.2.  | Дополнительные сведения о местоположении земельного участка   | Местоположение установлено относительно ориентира, расположенного в границах участка. Почтовый адрес ориентира: обл. Белгородская, р-н Ракитянский, п. Пролетарский, ул. Красноармейская, 61. |

| 1    | 2  | 3  |
|------|--|--|
| 2.   | Площадь земельного участка ± величина погрешности определения (вычисления) площади ( $P \pm \Delta P$ ), м <sup>2</sup>  | 793 ± 10,00                              |
| 3.   | Формула, примененная для вычисления предельной погрешности определения площади земельного участка, с подставленными значениями и итоговые (вычисленные) значения | $3,5*0,10*\sqrt{(793,00)} = 10$          |
| 4.   | Площадь земельного участка согласно сведениям Единого государственного реестра недвижимости (Ркад), м <sup>2</sup>   | 793,00                                   |
| 5.   | Оценка расхождения P и Ркад ( $P - P_{кад}$ ), м <sup>2</sup>  | 0  |
| 6.   | Предельный минимальный и максимальный размеры земельного участка (Рмин и Рмакс), м <sup>2</sup>  | —<br>—                                   |
| 7.   | Вид (виды) разрешенного использования  | Для ведения личного подсобного хозяйства |
| 7.1. | Дополнительные сведения об использовании земельного участка  | —  |
| 8.   | Кадастровый или иной государственный учетный номер (инвентарный) здания, сооружения, объекта незавершенного строительства, расположенного на земельном участке   | 31:11:1205001:2007                       |
| 9.   | Сведения о земельных участках (землях общего пользования, территории общего пользования), посредством которых обеспечивается доступ                              | —  |
| 10.  | Иные сведения  | —  |

**4. Пояснения к сведениям об уточняемом земельном участке с кадастровым номером** 31:11:1205007:539 :

|    |   |
|----|---|
| 1. | — |
|----|---|

**1. Сведения о характерных точках границ уточняемого земельного участка с кадастровым номером** 31:11:1205007:553 :

Система координат МСК-31 Зона № 1

| Обозначение характерных точек границ | Координаты, м  |   |  |              | Метод определения координат | Формулы, примененные для расчета средней квадратической погрешности определения координат характерных точек границ (Mt), с подставленными в такие формулы значениями и итоговые (вычисленные) значения Mt, м | Описание закрепления точки |
|--------------------------------------|--|---|--|--------------|-----------------------------|--|----------------------------|
|                                      | содержатся в Едином государственном реестре недвижимости |   | определены в результате выполнения комплексных кадастровых работ |              |                             |  |                            |
|                                      | X  | Y | X  | Y            |                             |  |                            |
| 1                                    | 2  | 3 | 4  | 5            | 6                           | 7  | 8                          |
| 3945                                 | —  | — | 415 754,42   | 1 270 213,60 | —                           | —  | —                          |

| 1    | 2 | 3 | 4          | 5            | 6 | 7 | 8 |
|------|---|---|------------|--------------|---|---|---|
| 3948 | — | — | 415 708,95 | 1 270 216,80 | — | — | — |
| 3964 | — | — | 415 707,25 | 1 270 216,91 |   |   |   |
| 3952 | — | — | 415 705,72 | 1 270 198,01 |   |   |   |
| 3951 | — | — | 415 751,73 | 1 270 194,93 |   |   |   |
| 3945 | — | — | 415 754,42 | 1 270 213,60 |   |   |   |

**2. Сведения о частях границ уточняемого земельного участка с кадастровым номером** 31:11:1205007:553 :

| Обозначение части границ |       | Горизонтальное проложение (S), м | Описание прохождения части границ | Сведения о согласовании местоположения границ (согласовано/спорное) |
|--------------------------|-------|----------------------------------|-----------------------------------|---|
| от т.                    | до т. |                                  |                                   |   |
| 1                        | 2     | 3                                | 4                                 | 5   |
| 3945                     | 3948  | 45,58                            | —                                 | согласовано   |
| 3948                     | 3964  | 1,70                             |                                   |   |
| 3964                     | 3952  | 18,96                            |                                   |   |
| 3952                     | 3951  | 46,11                            |                                   |   |
| 3951                     | 3945  | 18,86                            |                                   |   |

**3. Сведения о характеристиках уточняемого земельного участка с кадастровым номером** 31:11:1205007:553 :

| № п/п | Наименование характеристики земельного участка   | Значение характеристики   |
|-------|--|---|
| 1     | 2  | 3   |
| 1.    | Адрес земельного участка   | —   |
| 1.1.  | Сведения о местоположении земельного участка (при отсутствии адреса) в структурированном в соответствии с федеральной информационной адресной системой виде      |   |
| 1.2.  | Дополнительные сведения о местоположении земельного участка  | Белгородская область, р-н Ракитянский, п. Пролетарский, ул. Красноармейская, 78 |
| 2.    | Площадь земельного участка ± величина погрешности определения (вычисления) площади ( $P \pm \Delta P$ ), м <sup>2</sup>  | 882 ± 10,00   |
| 3.    | Формула, примененная для вычисления предельной погрешности определения площади земельного участка, с подставленными значениями и итоговые (вычисленные) значения | $3,5 * 0,10 * \sqrt{(882,00)} = 10$   |
| 4.    | Площадь земельного участка согласно сведениям Единого государственного реестра недвижимости (Ркад), м <sup>2</sup>   | 882,00  |
| 5.    | Оценка расхождения P и Ркад ( $P - P_{кад}$ ), м <sup>2</sup>  | 0   |
| 6.    | Предельный минимальный и максимальный размеры земельного участка (Рмин и Рмакс), м <sup>2</sup>  | —<br>—  |

| 1    | 2  | 3  |
|------|--|--|
| 7.   | Вид (виды) разрешенного использования  | Для ведения личного подсобного хозяйства |
| 7.1. | Дополнительные сведения об использовании земельного участка  | —  |
| 8.   | Кадастровый или иной государственный учетный номер (инвентарный) здания, сооружения, объекта незавершенного строительства, расположенного на земельном участке | 31:11:1205001:1036                       |
| 9.   | Сведения о земельных участках (землях общего пользования, территории общего пользования), посредством которых обеспечивается доступ                            | —  |
| 10.  | Иные сведения  | —  |

**4. Пояснения к сведениям об уточняемом земельном участке с кадастровым номером** 31:11:1205007:553 :

|    |   |
|----|---|
| 1. | — |
|----|---|

**1. Сведения о характерных точках границ уточняемого земельного участка с кадастровым номером** 31:11:1205007:557 :

Система координат МСК-31 Зона № 1

| Обозначение характерных точек границ | Координаты, м  |   |  |              | Метод определения координат | Формулы, примененные для расчета средней квадратической погрешности определения координат характерных точек границ (Mt), с подставленными в такие формулы значениями и итоговые (вычисленные) значения Mt, м | Описание закрепления точки |
|--------------------------------------|--|---|--|--------------|-----------------------------|--|----------------------------|
|                                      | содержатся в Едином государственном реестре недвижимости |   | определены в результате выполнения комплексных кадастровых работ |              |                             |  |                            |
|                                      | X  | Y | X  | Y            |                             |  |                            |
| 1                                    | 2  | 3 | 4  | 5            | 6                           | 7  | 8                          |
| 3994                                 | —  | — | 415 700,03   | 1 270 140,97 | —                           | —  | —                          |
| 3995                                 | —  | — | 415 747,36   | 1 270 137,65 |                             |  |                            |
| 3978                                 | —  | — | 415 748,58   | 1 270 156,73 |                             |  |                            |
| 3977                                 | —  | — | 415 704,77   | 1 270 159,68 |                             |  |                            |
| 3998                                 | —  | — | 415 701,48   | 1 270 159,87 |                             |  |                            |
| 3994                                 | —  | — | 415 700,03   | 1 270 140,97 |                             |  |                            |

**2. Сведения о частях границ уточняемого земельного участка с кадастровым номером** 31:11:1205007:557 :

| Обозначение части границ |       | Горизонтальное проложение (S), м | Описание прохождения части границ | Сведения о согласовании местоположения границ (согласовано/спорное) |
|--------------------------|-------|----------------------------------|-----------------------------------|---|
| от т.                    | до т. |                                  |                                   |   |
| 1                        | 2     | 3                                | 4                                 | 5   |
| 3994                     | 3995  | 47,45                            | —                                 | согласовано   |

| 1    | 2    | 3     | 4 | 5           |
|------|------|-------|---|-------------|
| 3995 | 3978 | 19,12 | — | согласовано |
| 3978 | 3977 | 43,91 |   |             |
| 3977 | 3998 | 3,30  |   |             |
| 3998 | 3994 | 18,96 |   |             |

**3. Сведения о характеристиках уточняемого земельного участка с кадастровым номером** 31:11:1205007:557 :

| № п/п | Наименование характеристики земельного участка   | Значение характеристики   |
|-------|--|---|
| 1     | 2  | 3   |
| 1.    | Адрес земельного участка   | —   |
| 1.1.  | Сведения о местоположении земельного участка (при отсутствии адреса) в структурированном в соответствии с федеральной информационной адресной системой виде      |   |
| 1.2.  | Дополнительные сведения о местоположении земельного участка  | Местоположение установлено относительно ориентира, расположенного в границах участка. Почтовый адрес ориентира: обл. Белгородская, р-н Ракитянский, п. Пролетарский, ул. Красноармейская, 84. |
| 2.    | Площадь земельного участка ± величина погрешности определения (вычисления) площади ( $P \pm \Delta P$ ), м <sup>2</sup>  | 902 ± 11,00   |
| 3.    | Формула, примененная для вычисления предельной погрешности определения площади земельного участка, с подставленными значениями и итоговые (вычисленные) значения | $3,5 * 0,10 * \sqrt{(902,00)} = 11$   |
| 4.    | Площадь земельного участка согласно сведениям Единого государственного реестра недвижимости (Ркад), м <sup>2</sup>   | 1 007,00  |
| 5.    | Оценка расхождения Р и Ркад ( $P - P_{кад}$ ), м <sup>2</sup>  | 105   |
| 6.    | Предельный минимальный и максимальный размеры земельного участка (Рмин и Рмакс), м <sup>2</sup>  | —<br>—  |
| 7.    | Вид (виды) разрешенного использования  | Для ведения личного подсобного хозяйства  |
| 7.1.  | Дополнительные сведения об использовании земельного участка  | —   |
| 8.    | Кадастровый или иной государственный учетный номер (инвентарный) здания, сооружения, объекта незавершенного строительства, расположенного на земельном участке   | 31:11:1205001:1040  |
| 9.    | Сведения о земельных участках (землях общего пользования, территории общего пользования), посредством которых обеспечивается доступ                              | —   |
| 10.   | Иные сведения  | —   |

**4. Пояснения к сведениям об уточняемом земельном участке с кадастровым номером** 31:11:1205007:557 :



1. \_\_\_\_\_

**1. Сведения о характерных точках границ уточняемого земельного участка с кадастровым номером** 31:11:1205007:565 :  
 Система координат МСК-31 Зона № 1

| Обозначение характерных точек границ | Координаты, м  |   |  |              | Метод определения координат | Формулы, примененные для расчета средней квадратической погрешности определения координат характерных точек границ (Mt), с подставленными в такие формулы значениями и итоговые (вычисленные) значения Mt, м | Описание закрепления точки |
|--------------------------------------|--|---|--|--------------|-----------------------------|--|----------------------------|
|                                      | содержатся в Едином государственном реестре недвижимости |   | определены в результате выполнения комплексных кадастровых работ |              |                             |  |                            |
|                                      | X  | Y | X  | Y            |                             |  |                            |
| 1                                    | 2  | 3 | 4  | 5            | 6                           | 7  | 8                          |
| 4007                                 | —  | — | 415 695,34   | 1 270 076,30 | —                           | —  | —                          |
| 4017                                 | —  | — | 415 694,13   | 1 270 057,86 |                             |  |                            |
| 4018                                 | —  | — | 415 695,83   | 1 270 057,75 |                             |  |                            |
| 4019                                 | —  | — | 415 722,68   | 1 270 056,03 |                             |  |                            |
| 4020                                 | —  | — | 415 723,09   | 1 270 060,96 |                             |  |                            |
| 4021                                 | —  | — | 415 740,31   | 1 270 060,01 |                             |  |                            |
| 4022                                 | —  | — | 415 741,72   | 1 270 059,93 |                             |  |                            |
| 4008                                 | —  | — | 415 742,28   | 1 270 073,61 |                             |  |                            |
| 4007                                 | —  | — | 415 695,34   | 1 270 076,30 |                             |  |                            |

**2. Сведения о частях границ уточняемого земельного участка с кадастровым номером** 31:11:1205007:565 :

| Обозначение части границ |       | Горизонтальное проложение (S), м | Описание прохождения части границ | Сведения о согласовании местоположения границ (согласовано/спорное) |
|--------------------------|-------|----------------------------------|-----------------------------------|---|
| от т.                    | до т. |                                  |                                   |   |
| 1                        | 2     | 3                                | 4                                 | 5   |
| 4007                     | 4017  | 18,48                            | —                                 | согласовано   |
| 4017                     | 4018  | 1,70                             |                                   |   |
| 4018                     | 4019  | 26,91                            |                                   |   |
| 4019                     | 4020  | 4,95                             |                                   |   |
| 4020                     | 4021  | 17,25                            |                                   |   |
| 4021                     | 4022  | 1,41                             |                                   |   |
| 4022                     | 4008  | 13,69                            |                                   |   |
| 4008                     | 4007  | 47,02                            |                                   |   |

| 3. Сведения о характеристиках уточняемого земельного участка с кадастровым номером <u>31:11:1205007:565</u> : |  |   |
|---|--|---|
| № п/п   | Наименование характеристики земельного участка   | Значение характеристики   |
| 1   | 2  | 3   |
| 1.  | Адрес земельного участка   | —   |
| 1.1.  | Сведения о местоположении земельного участка (при отсутствии адреса) в структурированном в соответствии с федеральной информационной адресной системой виде      |   |
| 1.2.  | Дополнительные сведения о местоположении земельного участка  | Местоположение установлено относительно ориентира, расположенного в границах участка. Почтовый адрес ориентира: обл. Белгородская, р-н Ракитянский, п. Пролетарский, ул. Красноармейская, 92. |
| 2.  | Площадь земельного участка ± величина погрешности определения (вычисления) площади ( $P \pm \Delta P$ ), м <sup>2</sup>  | 786 ± 10,00   |
| 3.  | Формула, примененная для вычисления предельной погрешности определения площади земельного участка, с подставленными значениями и итоговые (вычисленные) значения | $3,5 * 0,10 * \sqrt{(786,00)} = 10$   |
| 4.  | Площадь земельного участка согласно сведениям Единого государственного реестра недвижимости (Ркад), м <sup>2</sup>   | 856,00  |
| 5.  | Оценка расхождения Р и Ркад ( $P - P_{кад}$ ), м <sup>2</sup>  | 70  |
| 6.  | Предельный минимальный и максимальный размеры земельного участка (Рмин и Рмакс), м <sup>2</sup>  | —<br>—  |
| 7.  | Вид (виды) разрешенного использования  | Для ведения личного подсобного хозяйства  |
| 7.1.  | Дополнительные сведения об использовании земельного участка  | —   |
| 8.  | Кадастровый или иной государственный учетный номер (инвентарный) здания, сооружения, объекта незавершенного строительства, расположенного на земельном участке   | 31:11:1205001:2011  |
| 9.  | Сведения о земельных участках (землях общего пользования, территории общего пользования), посредством которых обеспечивается доступ                              | —   |
| 10.   | Иные сведения  | —   |
| 4. Пояснения к сведениям об уточняемом земельном участке с кадастровым номером <u>31:11:1205007:565</u> :     |  |   |
| 1.  | —  |   |

**1. Сведения о характерных точках границ уточняемого земельного участка с кадастровым номером** 31:11:1205007:571 :  
 Система координат МСК-31 Зона № 1

| Обозначение характерных точек границ | Координаты, м  |   |  |              | Метод определения координат | Формулы, примененные для расчета средней квадратической погрешности определения координат характерных точек границ (Mt), с подставленными в такие формулы значениями и итоговые (вычисленные) значения Mt, м | Описание закрепления точки |
|--------------------------------------|--|---|--|--------------|-----------------------------|--|----------------------------|
|                                      | содержатся в Едином государственном реестре недвижимости |   | определены в результате выполнения комплексных кадастровых работ |              |                             |  |                            |
|                                      | X  | Y | X  | Y            |                             |  |                            |
| 1                                    | 2  | 3 | 4  | 5            | 6                           | 7  | 8                          |
| 4049                                 | —  | — | 415 741,28   | 1 269 877,02 | —                           | —  | —                          |
| 4050                                 | —  | — | 415 782,21   | 1 269 874,13 |                             |  |                            |
| 4051                                 | —  | — | 415 783,77   | 1 269 874,02 |                             |  |                            |
| 4039                                 | —  | — | 415 784,86   | 1 269 891,49 |                             |  |                            |
| 4042                                 | —  | — | 415 742,47   | 1 269 894,56 |                             |  |                            |
| 4049                                 | —  | — | 415 741,28   | 1 269 877,02 |                             |  |                            |

**2. Сведения о частях границ уточняемого земельного участка с кадастровым номером** 31:11:1205007:571 :

| Обозначение части границ |       | Горизонтальное проложение (S), м | Описание прохождения части границ | Сведения о согласовании местоположения границ (согласовано/спорное) |
|--------------------------|-------|----------------------------------|-----------------------------------|---|
| от т.                    | до т. |                                  |                                   |   |
| 1                        | 2     | 3                                | 4                                 | 5   |
| 4049                     | 4050  | 41,03                            | —                                 | согласовано   |
| 4050                     | 4051  | 1,56                             |                                   |   |
| 4051                     | 4039  | 17,50                            |                                   |   |
| 4039                     | 4042  | 42,50                            |                                   |   |
| 4042                     | 4049  | 17,58                            |                                   |   |

**3. Сведения о характеристиках уточняемого земельного участка с кадастровым номером** 31:11:1205007:571 :

| № п/п | Наименование характеристики земельного участка | Значение характеристики |
|-------|--|-------------------------|
| 1     | 2  | 3                       |
| 1     | 2  | 3                       |

| 1   | 2  | 3   |
|---|--|---|
| 1.  | Адрес земельного участка   | —   |
| 1.1.  | Сведения о местоположении земельного участка (при отсутствии адреса) в структурированном в соответствии с федеральной информационной адресной системой виде      |   |
| 1.2.  | Дополнительные сведения о местоположении земельного участка  | Местоположение установлено относительно ориентира, расположенного в границах участка. Почтовый адрес ориентира: обл. Белгородская, р-н Ракитянский, п. Пролетарский, ул. Красноармейская, 99. |
| 2.  | Площадь земельного участка $\pm$ величина погрешности определения (вычисления) площади ( $P \pm \Delta P$ ), м <sup>2</sup>                                      | 746 $\pm$ 10,00   |
| 3.  | Формула, примененная для вычисления предельной погрешности определения площади земельного участка, с подставленными значениями и итоговые (вычисленные) значения | $3,5 * 0,10 * \sqrt{(746,00)} = 10$   |
| 4.  | Площадь земельного участка согласно сведениям Единого государственного реестра недвижимости (Ркад), м <sup>2</sup>   | 772,00  |
| 5.  | Оценка расхождения P и Ркад ( $P - P_{кад}$ ), м <sup>2</sup>  | 26  |
| 6.  | Предельный минимальный и максимальный размеры земельного участка (Рмин и Рмакс), м <sup>2</sup>  | —<br>—  |
| 7.  | Вид (виды) разрешенного использования  | Для ведения личного подсобного хозяйства  |
| 7.1.  | Дополнительные сведения об использовании земельного участка  | —   |
| 8.  | Кадастровый или иной государственный учетный номер (инвентарный) здания, сооружения, объекта незавершенного строительства, расположенного на земельном участке   | 31:11:0101001:3912  |
| 9.  | Сведения о земельных участках (землях общего пользования, территории общего пользования), посредством которых обеспечивается доступ                              | —   |
| 10.   | Иные сведения  | —   |
| <b>4. Пояснения к сведениям об уточняемом земельном участке с кадастровым номером</b> |  | <b>31:11:1205007:571</b> :  |
| 1.  |  | —   |

**1. Сведения о характерных точках границ уточняемого земельного участка с кадастровым номером** 31:11:1205007:576 :  
 Система координат МСК-31 Зона № 1

| Обозначение характерных точек границ | Координаты, м  |   |  |              | Метод определения координат | Формулы, примененные для расчета средней квадратической погрешности определения координат характерных точек границ (Mt), с подставленными в такие формулы значениями и итоговые (вычисленные) значения Mt, м | Описание закрепления точки |
|--------------------------------------|--|---|--|--------------|-----------------------------|--|----------------------------|
|                                      | содержатся в Едином государственном реестре недвижимости |   | определены в результате выполнения комплексных кадастровых работ |              |                             |  |                            |
|                                      | X  | Y | X  | Y            |                             |  |                            |
| 1                                    | 2  | 3 | 4  | 5            | 6                           | 7  | 8                          |
| 4082                                 | —  | — | 415 680,58   | 1 269 927,08 | —                           | —  | —                          |
| 4083                                 | —  | — | 415 728,77   | 1 269 923,69 |                             |  |                            |
| 4079                                 | —  | — | 415 730,18   | 1 269 943,53 |                             |  |                            |
| 4078                                 | —  | — | 415 685,16   | 1 269 947,58 |                             |  |                            |
| 4086                                 | —  | — | 415 682,42   | 1 269 947,74 |                             |  |                            |
| 4082                                 | —  | — | 415 680,58   | 1 269 927,08 |                             |  |                            |

**2. Сведения о частях границ уточняемого земельного участка с кадастровым номером** 31:11:1205007:576 :

| Обозначение части границ |       | Горизонтальное проложение (S), м | Описание прохождения части границ | Сведения о согласовании местоположения границ (согласовано/спорное) |
|--------------------------|-------|----------------------------------|-----------------------------------|---|
| от т.                    | до т. |                                  |                                   |   |
| 1                        | 2     | 3                                | 4                                 | 5   |
| 4082                     | 4083  | 48,31                            | —                                 | согласовано   |
| 4083                     | 4079  | 19,89                            |                                   |   |
| 4079                     | 4078  | 45,20                            |                                   |   |
| 4078                     | 4086  | 2,74                             |                                   |   |
| 4086                     | 4082  | 20,74                            |                                   |   |

**3. Сведения о характеристиках уточняемого земельного участка с кадастровым номером** 31:11:1205007:576 :

| № п/п | Наименование характеристики земельного участка | Значение характеристики |
|-------|--|-------------------------|
| 1     | 2  | 3                       |
| 1     | 2  | 3                       |

| 1   | 2  | 3  |
|---|--|--|
| 1.  | Адрес земельного участка   | —  |
| 1.1.  | Сведения о местоположении земельного участка (при отсутствии адреса) в структурированном в соответствии с федеральной информационной адресной системой виде      |  |
| 1.2.  | Дополнительные сведения о местоположении земельного участка  | Местоположение установлено относительно ориентира, расположенного в границах участка. Почтовый адрес ориентира: обл. Белгородская, р-н Ракитянский, п. Пролетарский, ул. Красноармейская, 106. |
| 2.  | Площадь земельного участка $\pm$ величина погрешности определения (вычисления) площади ( $P \pm \Delta P$ ), м <sup>2</sup>                                      | 980 $\pm$ 11,00  |
| 3.  | Формула, примененная для вычисления предельной погрешности определения площади земельного участка, с подставленными значениями и итоговые (вычисленные) значения | $3,5 * 0,10 * \sqrt{(980,00)} = 11$  |
| 4.  | Площадь земельного участка согласно сведениям Единого государственного реестра недвижимости (Ркад), м <sup>2</sup>   | 979,00   |
| 5.  | Оценка расхождения P и Ркад ( $P - P_{кад}$ ), м <sup>2</sup>  | 1  |
| 6.  | Предельный минимальный и максимальный размеры земельного участка (Рмин и Рмакс), м <sup>2</sup>  | —<br>—   |
| 7.  | Вид (виды) разрешенного использования  | Для ведения личного подсобного хозяйства   |
| 7.1.  | Дополнительные сведения об использовании земельного участка  | —  |
| 8.  | Кадастровый или иной государственный учетный номер (инвентарный) здания, сооружения, объекта незавершенного строительства, расположенного на земельном участке   | 31:11:1205001:2078   |
| 9.  | Сведения о земельных участках (землях общего пользования, территории общего пользования), посредством которых обеспечивается доступ                              | —  |
| 10.   | Иные сведения  | —  |
| <b>4. Пояснения к сведениям об уточняемом земельном участке с кадастровым номером</b> |  | <b>31:11:1205007:576</b> :   |
| 1.  |  | —  |

**1. Сведения о характерных точках границ уточняемого земельного участка с кадастровым номером** 31:11:1205007:587 :  
 Система координат МСК-31 Зона № 1

| Обозначение характерных точек границ | Координаты, м  |   |  |              | Метод определения координат | Формулы, примененные для расчета средней квадратической погрешности определения координат характерных точек границ (Mt), с подставленными в такие формулы значениями и итоговые (вычисленные) значения Mt, м | Описание закрепления точки |
|--------------------------------------|--|---|--|--------------|-----------------------------|--|----------------------------|
|                                      | содержатся в Едином государственном реестре недвижимости |   | определены в результате выполнения комплексных кадастровых работ |              |                             |  |                            |
|                                      | X  | Y | X  | Y            |                             |  |                            |
| 1                                    | 2  | 3 | 4  | 5            | 6                           | 7  | 8                          |
| 4099                                 | —  | — | 415 715,07   | 1 269 752,96 | —                           | —  | —                          |
| 4100                                 | —  | — | 415 716,12   | 1 269 771,52 |                             |  |                            |
| 4101                                 | —  | — | 415 670,92   | 1 269 774,09 |                             |  |                            |
| 4102                                 | —  | — | 415 669,26   | 1 269 756,24 |                             |  |                            |
| 4103                                 | —  | — | 415 693,94   | 1 269 754,41 |                             |  |                            |
| 4104                                 | —  | — | 415 701,16   | 1 269 753,93 |                             |  |                            |
| 4099                                 | —  | — | 415 715,07   | 1 269 752,96 |                             |  |                            |

**2. Сведения о частях границ уточняемого земельного участка с кадастровым номером** 31:11:1205007:587 :

| Обозначение части границ |       | Горизонтальное проложение (S), м | Описание прохождения части границ | Сведения о согласовании местоположения границ (согласовано/спорное) |
|--------------------------|-------|----------------------------------|-----------------------------------|---|
| от т.                    | до т. |                                  |                                   |   |
| 1                        | 2     | 3                                | 4                                 | 5   |
| 4099                     | 4100  | 18,59                            | —                                 | согласовано   |
| 4100                     | 4101  | 45,27                            |                                   |   |
| 4101                     | 4102  | 17,93                            |                                   |   |
| 4102                     | 4103  | 24,75                            |                                   |   |
| 4103                     | 4104  | 7,24                             |                                   |   |
| 4104                     | 4099  | 13,94                            |                                   |   |

**3. Сведения о характеристиках уточняемого земельного участка с кадастровым номером** 31:11:1205007:587 :

| № п/п | Наименование характеристики земельного участка | Значение характеристики |
|-------|--|-------------------------|
| 1     | 2  | 3                       |
|       |  |                         |

| 1   | 2  | 3  |
|---|--|--|
| 1.  | Адрес земельного участка   | —  |
| 1.1.  | Сведения о местоположении земельного участка (при отсутствии адреса) в структурированном в соответствии с федеральной информационной адресной системой виде      |  |
| 1.2.  | Дополнительные сведения о местоположении земельного участка  | Белгородская область, р-н Ракитянский, п. Пролетарский, ул. Красноармейская, 124 |
| 2.  | Площадь земельного участка ± величина погрешности определения (вычисления) площади ( $P \pm \Delta P$ ), м <sup>2</sup>  | 834 ± 10,00  |
| 3.  | Формула, примененная для вычисления предельной погрешности определения площади земельного участка, с подставленными значениями и итоговые (вычисленные) значения | $3,5 * 0,10 * \sqrt{(834,00)} = 10$  |
| 4.  | Площадь земельного участка согласно сведениям Единого государственного реестра недвижимости (Ркад), м <sup>2</sup>   | 834,00   |
| 5.  | Оценка расхождения Р и Ркад ( $P - P_{кад}$ ), м <sup>2</sup>  | 0  |
| 6.  | Предельный минимальный и максимальный размеры земельного участка ( $P_{мин}$ и $P_{макс}$ ), м <sup>2</sup>  | —<br>—   |
| 7.  | Вид (виды) разрешенного использования  | Для ведения личного подсобного хозяйства   |
| 7.1.  | Дополнительные сведения об использовании земельного участка  | —  |
| 8.  | Кадастровый или иной государственный учетный номер (инвентарный) здания, сооружения, объекта незавершенного строительства, расположенного на земельном участке   | 31:11:1205001:605  |
| 9.  | Сведения о земельных участках (землях общего пользования, территории общего пользования), посредством которых обеспечивается доступ                              | —  |
| 10.   | Иные сведения  | —  |
| <b>4. Пояснения к сведениям об уточняемом земельном участке с кадастровым номером</b> |  | <b>31:11:1205007:587</b> :   |
| 1.  |  | —  |



**1. Сведения о характерных точках границ уточняемого земельного участка с кадастровым номером** 31:11:1205007:69 :  
 Система координат МСК-31 Зона № 1

| Обозначение характерных точек границ | Координаты, м  |   |  |              | Метод определения координат | Формулы, примененные для расчета средней квадратической погрешности определения координат характерных точек границ (Mt), с подставленными в такие формулы значениями и итоговые (вычисленные) значения Mt, м | Описание закрепления точки |
|--------------------------------------|--|---|--|--------------|-----------------------------|--|----------------------------|
|                                      | содержатся в Едином государственном реестре недвижимости |   | определены в результате выполнения комплексных кадастровых работ |              |                             |  |                            |
|                                      | X  | Y | X  | Y            |                             |  |                            |
| 1                                    | 2  | 3 | 4  | 5            | 6                           | 7  | 8                          |
| 4181                                 | —  | — | 415 982,02   | 1 270 272,71 | —                           | —  | —                          |
| 4182                                 | —  | — | 415 979,38   | 1 270 247,03 |                             |  |                            |
| 4183                                 | —  | — | 416 002,09   | 1 270 244,80 |                             |  |                            |
| 4184                                 | —  | — | 416 004,45   | 1 270 270,53 |                             |  |                            |
| 4181                                 | —  | — | 415 982,02   | 1 270 272,71 |                             |  |                            |

**2. Сведения о частях границ уточняемого земельного участка с кадастровым номером** 31:11:1205007:69 :

| Обозначение части границ |       | Горизонтальное проложение (S), м | Описание прохождения части границ | Сведения о согласовании местоположения границ (согласовано/спорное) |
|--------------------------|-------|----------------------------------|-----------------------------------|---|
| от т.                    | до т. |                                  |                                   |   |
| 1                        | 2     | 3                                | 4                                 | 5   |
| 4181                     | 4182  | 25,82                            | —                                 | согласовано   |
| 4182                     | 4183  | 22,82                            |                                   |   |
| 4183                     | 4184  | 25,84                            |                                   |   |
| 4184                     | 4181  | 22,54                            |                                   |   |

**3. Сведения о характеристиках уточняемого земельного участка с кадастровым номером** 31:11:1205007:69 :

| № п/п | Наименование характеристики земельного участка  | Значение характеристики  |
|-------|---|--|
| 1     | 2   | 3  |
| 1.    | Адрес земельного участка  | —  |
| 1.1.  | Сведения о местоположении земельного участка (при отсутствии адреса) в структурированном в соответствии с федеральной информационной адресной системой виде |  |
| 1.2.  | Дополнительные сведения о местоположении земельного участка   | Местоположение установлено относительно ориентира, расположенного в границах участка. Почтовый адрес ориентира: обл. Белгородская, р-н Ракитянский, п. Пролетарский, ул. Ленина, дом 41. |

| 1    | 2  | 3  |
|------|--|--|
| 2.   | Площадь земельного участка ± величина погрешности определения (вычисления) площади ( $P \pm \Delta P$ ), м <sup>2</sup>  | 586 ± 8,00                               |
| 3.   | Формула, примененная для вычисления предельной погрешности определения площади земельного участка, с подставленными значениями и итоговые (вычисленные) значения | $3,5*0,10*\sqrt{(586,00)} = 8$           |
| 4.   | Площадь земельного участка согласно сведениям Единого государственного реестра недвижимости (Ркад), м <sup>2</sup>   | 586,00                                   |
| 5.   | Оценка расхождения Р и Ркад ( $P - P_{кад}$ ), м <sup>2</sup>  | 0  |
| 6.   | Предельный минимальный и максимальный размеры земельного участка (Рмин и Рмакс), м <sup>2</sup>  | —<br>—                                   |
| 7.   | Вид (виды) разрешенного использования  | Для ведения личного подсобного хозяйства |
| 7.1. | Дополнительные сведения об использовании земельного участка  | —  |
| 8.   | Кадастровый или иной государственный учетный номер (инвентарный) здания, сооружения, объекта незавершенного строительства, расположенного на земельном участке   | 31:11:1205007:1374                       |
| 9.   | Сведения о земельных участках (землях общего пользования, территории общего пользования), посредством которых обеспечивается доступ                              | —  |
| 10.  | Иные сведения  | —  |

**4. Пояснения к сведениям об уточняемом земельном участке с кадастровым номером** 31:11:1205007:69 :

|    |   |
|----|---|
| 1. | — |
|----|---|

**1. Сведения о характерных точках границ уточняемого земельного участка с кадастровым номером** 31:11:1205007:780 :

Система координат МСК-31 Зона № 1

| Обозначение характерных точек границ | Координаты, м  |   |  |              | Метод определения координат | Формулы, примененные для расчета средней квадратической погрешности определения координат характерных точек границ (Mt), с подставленными в такие формулы значениями и итоговые (вычисленные) значения Mt, м | Описание закрепления точки |
|--------------------------------------|--|---|--|--------------|-----------------------------|--|----------------------------|
|                                      | содержатся в Едином государственном реестре недвижимости |   | определены в результате выполнения комплексных кадастровых работ |              |                             |  |                            |
|                                      | X  | Y | X  | Y            |                             |  |                            |
| 1                                    | 2  | 3 | 4  | 5            | 6                           | 7  | 8                          |
| 5709                                 | —  | — | 416 053,37   | 1 270 320,55 | —                           | —  | —                          |

| 1    | 2 | 3 | 4          | 5            | 6 | 7 | 8 |
|------|---|---|------------|--------------|---|---|---|
| 5713 | — | — | 416 035,65 | 1 270 322,25 | — | — | — |
| 5714 | — | — | 416 032,15 | 1 270 283,39 |   |   |   |
| 5710 | — | — | 416 049,81 | 1 270 281,93 |   |   |   |
| 5709 | — | — | 416 053,37 | 1 270 320,55 |   |   |   |

**2. Сведения о частях границ уточняемого земельного участка с кадастровым номером** 31:11:1205007:780 :

| Обозначение части границ |       | Горизонтальное проложение (S), м | Описание прохождения части границ | Сведения о согласовании местоположения границ (согласовано/спорное) |
|--------------------------|-------|----------------------------------|-----------------------------------|---|
| от т.                    | до т. |                                  |                                   |   |
| 1                        | 2     | 3                                | 4                                 | 5   |
| 5709                     | 5713  | 17,80                            | —                                 | согласовано   |
| 5713                     | 5714  | 39,02                            |                                   |   |
| 5714                     | 5710  | 17,72                            |                                   |   |
| 5710                     | 5709  | 38,78                            |                                   |   |

**3. Сведения о характеристиках уточняемого земельного участка с кадастровым номером** 31:11:1205007:780 :

| № п/п | Наименование характеристики земельного участка   | Значение характеристики  |
|-------|--|--|
| 1     | 2  | 3  |
| 1.    | Адрес земельного участка   | —  |
| 1.1.  | Сведения о местоположении земельного участка (при отсутствии адреса) в структурированном в соответствии с федеральной информационной адресной системой виде      |  |
| 1.2.  | Дополнительные сведения о местоположении земельного участка  | Местоположение установлено относительно ориентира, расположенного в границах участка. Почтовый адрес ориентира: обл. Белгородская, р-н Ракитянский, п. Пролетарский, пер. Школьный, 4. |
| 2.    | Площадь земельного участка ± величина погрешности определения (вычисления) площади ( $P \pm \Delta P$ ), м <sup>2</sup>  | 691 ± 9,00   |
| 3.    | Формула, примененная для вычисления предельной погрешности определения площади земельного участка, с подставленными значениями и итоговые (вычисленные) значения | $3,5 * 0,10 * \sqrt{(691,00)} = 9$   |
| 4.    | Площадь земельного участка согласно сведениям Единого государственного реестра недвижимости (Ркад), м <sup>2</sup>   | 690,00   |
| 5.    | Оценка расхождения Р и Ркад ( $P - P_{кад}$ ), м <sup>2</sup>  | 1  |
| 6.    | Предельный минимальный и максимальный размеры земельного участка (Рмин и Рмакс), м <sup>2</sup>  | —<br>—   |
| 7.    | Вид (виды) разрешенного использования  | Для ведения личного подсобного хозяйства   |

| 1    | 2  | 3                  |
|------|--|--------------------|
| 7.1. | Дополнительные сведения об использовании земельного участка  | —                  |
| 8.   | Кадастровый или иной государственный учетный номер (инвентарный) здания, сооружения, объекта незавершенного строительства, расположенного на земельном участке | 31:11:1205001:1522 |
| 9.   | Сведения о земельных участках (землях общего пользования, территории общего пользования), посредством которых обеспечивается доступ                            | —                  |
| 10.  | Иные сведения  | —                  |

**4. Пояснения к сведениям об уточняемом земельном участке с кадастровым номером 31:11:1205007:780 :**

|    |   |
|----|---|
| 1. | — |
|----|---|

**1. Сведения о характерных точках границ уточняемого земельного участка с кадастровым номером 31:11:1205007:781 :**  
Система координат МСК-31 Зона № 1

| Обозначение характерных точек границ | Координаты, м  |   |  |              | Метод определения координат | Формулы, примененные для расчета средней квадратической погрешности определения координат характерных точек границ (Mt), с подставленными в такие формулы значениями и итоговые (вычисленные) значения Mt, м | Описание закрепления точки |
|--------------------------------------|--|---|--|--------------|-----------------------------|--|----------------------------|
|                                      | содержатся в Едином государственном реестре недвижимости |   | определены в результате выполнения комплексных кадастровых работ |              |                             |  |                            |
|                                      | X  | Y | X  | Y            |                             |  |                            |
| 1                                    | 2  | 3 | 4  | 5            | 6                           | 7  | 8                          |
| 5713                                 | —  | — | 416 035,65   | 1 270 322,25 | —                           | —  | —                          |
| 5721                                 | —  | — | 416 017,59   | 1 270 323,99 |                             |  |                            |
| 5722                                 | —  | — | 416 016,21   | 1 270 296,83 |                             |  |                            |
| 5723                                 | —  | — | 416 015,30   | 1 270 283,97 |                             |  |                            |
| 5714                                 | —  | — | 416 032,15   | 1 270 283,39 |                             |  |                            |
| 5713                                 | —  | — | 416 035,65   | 1 270 322,25 |                             |  |                            |

**2. Сведения о частях границ уточняемого земельного участка с кадастровым номером 31:11:1205007:781 :**

| Обозначение части границ |       | Горизонтальное проложение (S), м | Описание прохождения части границ | Сведения о согласовании местоположения границ (согласовано/спорное) |
|--------------------------|-------|----------------------------------|-----------------------------------|---|
| от т.                    | до т. |                                  |                                   |   |
| 1                        | 2     | 3                                | 4                                 | 5   |
| 5713                     | 5721  | 18,14                            | —                                 | согласовано   |
| 5721                     | 5722  | 27,20                            |                                   |   |

| 1    | 2    | 3     | 4 | 5           |
|------|------|-------|---|-------------|
| 5722 | 5723 | 12,89 | — | согласовано |
| 5723 | 5714 | 16,86 |   |             |
| 5714 | 5713 | 39,02 |   |             |

**3. Сведения о характеристиках уточняемого земельного участка с кадастровым номером** 31:11:1205007:781 :

| № п/п | Наименование характеристики земельного участка   | Значение характеристики   |
|-------|--|---|
| 1     | 2  | 3   |
| 1.    | Адрес земельного участка   | —   |
| 1.1.  | Сведения о местоположении земельного участка (при отсутствии адреса) в структурированном в соответствии с федеральной информационной адресной системой виде      |   |
| 1.2.  | Дополнительные сведения о местоположении земельного участка  | Белгородская обл., Ракитянский р-н, п. Пролетарский, пер. Школьный, 5 |
| 2.    | Площадь земельного участка ± величина погрешности определения (вычисления) площади ( $P \pm \Delta P$ ), м <sup>2</sup>  | 688 ± 9,00  |
| 3.    | Формула, примененная для вычисления предельной погрешности определения площади земельного участка, с подставленными значениями и итоговые (вычисленные) значения | $3,5 * 0,10 * \sqrt{(688,00)} = 9$                                    |
| 4.    | Площадь земельного участка согласно сведениям Единого государственного реестра недвижимости (Ркад), м <sup>2</sup>   | 688,00  |
| 5.    | Оценка расхождения Р и Ркад ( $P - P_{кад}$ ), м <sup>2</sup>  | 0   |
| 6.    | Предельный минимальный и максимальный размеры земельного участка (Рмин и Рмакс), м <sup>2</sup>  | —<br>—  |
| 7.    | Вид (виды) разрешенного использования  | Для ведения личного подсобного хозяйства                              |
| 7.1.  | Дополнительные сведения об использовании земельного участка  | —   |
| 8.    | Кадастровый или иной государственный учетный номер (инвентарный) здания, сооружения, объекта незавершенного строительства, расположенного на земельном участке   | 31:11:1205007:1401  |
| 9.    | Сведения о земельных участках (землях общего пользования, территории общего пользования), посредством которых обеспечивается доступ                              | —   |
| 10.   | Иные сведения  | —   |

**4. Пояснения к сведениям об уточняемом земельном участке с кадастровым номером** 31:11:1205007:781 :

|    |   |
|----|---|
| 1. | — |
|----|---|

**1. Сведения о характерных точках границ уточняемого земельного участка с кадастровым номером** 31:11:1205007:794 :  
 Система координат МСК-31 Зона № 1

| Обозначение характерных точек границ | Координаты, м  |   |  |              | Метод определения координат | Формулы, примененные для расчета средней квадратической погрешности определения координат характерных точек границ (Mt), с подставленными в такие формулы значениями и итоговые (вычисленные) значения Mt, м | Описание закрепления точки |
|--------------------------------------|--|---|--|--------------|-----------------------------|--|----------------------------|
|                                      | содержатся в Едином государственном реестре недвижимости |   | определены в результате выполнения комплексных кадастровых работ |              |                             |  |                            |
|                                      | X  | Y | X  | Y            |                             |  |                            |
| 1                                    | 2  | 3 | 4  | 5            | 6                           | 7  | 8                          |
| 3470                                 | —  | — | 416 211,60   | 1 269 263,54 | —                           | —  | —                          |
| 3471                                 | —  | — | 416 239,48   | 1 269 231,07 |                             |  |                            |
| 3467                                 | —  | — | 416 256,00   | 1 269 243,79 |                             |  |                            |
| 3466                                 | —  | — | 416 226,56   | 1 269 275,19 |                             |  |                            |
| 3470                                 | —  | — | 416 211,60   | 1 269 263,54 |                             |  |                            |

**2. Сведения о частях границ уточняемого земельного участка с кадастровым номером** 31:11:1205007:794 :

| Обозначение части границ |       | Горизонтальное проложение (S), м | Описание прохождения части границ | Сведения о согласовании местоположения границ (согласовано/спорное) |
|--------------------------|-------|----------------------------------|-----------------------------------|---|
| от т.                    | до т. |                                  |                                   |   |
| 1                        | 2     | 3                                | 4                                 | 5   |
| 3470                     | 3471  | 42,80                            | —                                 | согласовано   |
| 3471                     | 3467  | 20,85                            |                                   |   |
| 3467                     | 3466  | 43,04                            |                                   |   |
| 3466                     | 3470  | 18,96                            |                                   |   |

**3. Сведения о характеристиках уточняемого земельного участка с кадастровым номером** 31:11:1205007:794 :

| № п/п | Наименование характеристики земельного участка  | Значение характеристики   |
|-------|---|---|
| 1     | 2   | 3   |
| 1.    | Адрес земельного участка  | —   |
| 1.1.  | Сведения о местоположении земельного участка (при отсутствии адреса) в структурированном в соответствии с федеральной информационной адресной системой виде |   |
| 1.2.  | Дополнительные сведения о местоположении земельного участка   | Белгородская область, р-н Ракитянский, п. Пролетарский, пер. 9-й проезд, 10 |

| 1    | 2  | 3  |
|------|--|--|
| 2.   | Площадь земельного участка ± величина погрешности определения (вычисления) площади ( $P \pm \Delta P$ ), м <sup>2</sup>  | 852 ± 10,00                              |
| 3.   | Формула, примененная для вычисления предельной погрешности определения площади земельного участка, с подставленными значениями и итоговые (вычисленные) значения | $3,5*0,10*\sqrt{(852,00)} = 10$          |
| 4.   | Площадь земельного участка согласно сведениям Единого государственного реестра недвижимости (Ркад), м <sup>2</sup>   | 852,00                                   |
| 5.   | Оценка расхождения P и Ркад ( $P - P_{кад}$ ), м <sup>2</sup>  | 0  |
| 6.   | Предельный минимальный и максимальный размеры земельного участка (Рмин и Рмакс), м <sup>2</sup>  | —<br>—                                   |
| 7.   | Вид (виды) разрешенного использования  | Для ведения личного подсобного хозяйства |
| 7.1. | Дополнительные сведения об использовании земельного участка  | —  |
| 8.   | Кадастровый или иной государственный учетный номер (инвентарный) здания, сооружения, объекта незавершенного строительства, расположенного на земельном участке   | 31:11:1205001:538                        |
| 9.   | Сведения о земельных участках (землях общего пользования, территории общего пользования), посредством которых обеспечивается доступ                              | —  |
| 10.  | Иные сведения  | —  |

**4. Пояснения к сведениям об уточняемом земельном участке с кадастровым номером 31:11:1205007:794 :**

|    |   |
|----|---|
| 1. | — |
|----|---|

**1. Сведения о характерных точках границ уточняемого земельного участка с кадастровым номером 31:11:1205007:795 :**

Система координат МСК-31 Зона № 1

| Обозначение характерных точек границ | Координаты, м  |   |  |              | Метод определения координат | Формулы, примененные для расчета средней квадратической погрешности определения координат характерных точек границ (Mt), с подставленными в такие формулы значениями и итоговые (вычисленные) значения Mt, м | Описание закрепления точки |
|--------------------------------------|--|---|--|--------------|-----------------------------|--|----------------------------|
|                                      | содержатся в Едином государственном реестре недвижимости |   | определены в результате выполнения комплексных кадастровых работ |              |                             |  |                            |
|                                      | X  | Y | X  | Y            |                             |  |                            |
| 1                                    | 2  | 3 | 4  | 5            | 6                           | 7  | 8                          |
| 3474                                 | —  | — | 416 192,89   | 1 269 248,56 | —                           | —  | —                          |

| 1    | 2 | 3 | 4          | 5            | 6 | 7 | 8 |
|------|---|---|------------|--------------|---|---|---|
| 3475 | — | — | 416 220,34 | 1 269 217,46 | — | — | — |
| 3471 | — | — | 416 239,48 | 1 269 231,07 |   |   |   |
| 3470 | — | — | 416 211,60 | 1 269 263,54 |   |   |   |
| 3474 | — | — | 416 192,89 | 1 269 248,56 |   |   |   |

**2. Сведения о частях границ уточняемого земельного участка с кадастровым номером** 31:11:1205007:795 :

| Обозначение части границ |       | Горизонтальное проложение (S), м | Описание прохождения части границ | Сведения о согласовании местоположения границ (согласовано/спорное) |
|--------------------------|-------|----------------------------------|-----------------------------------|---|
| от т.                    | до т. |                                  |                                   |   |
| 1                        | 2     | 3                                | 4                                 | 5   |
| 3474                     | 3475  | 41,48                            | —                                 | согласовано   |
| 3475                     | 3471  | 23,49                            |                                   |   |
| 3471                     | 3470  | 42,80                            |                                   |   |
| 3470                     | 3474  | 23,97                            |                                   |   |

**3. Сведения о характеристиках уточняемого земельного участка с кадастровым номером** 31:11:1205007:795 :

| № п/п | Наименование характеристики земельного участка   | Значение характеристики   |
|-------|--|---|
| 1     | 2  | 3   |
| 1.    | Адрес земельного участка   | —   |
| 1.1.  | Сведения о местоположении земельного участка (при отсутствии адреса) в структурированном в соответствии с федеральной информационной адресной системой виде      |   |
| 1.2.  | Дополнительные сведения о местоположении земельного участка  | Белгородская область, р-н Ракитянский, п. Пролетарский, пер. 9-й проезд, 12 |
| 2.    | Площадь земельного участка ± величина погрешности определения (вычисления) площади ( $P \pm \Delta P$ ), м <sup>2</sup>  | 997 ± 11,00   |
| 3.    | Формула, примененная для вычисления предельной погрешности определения площади земельного участка, с подставленными значениями и итоговые (вычисленные) значения | $3,5 * 0,10 * \sqrt{(997,00)} = 11$   |
| 4.    | Площадь земельного участка согласно сведениям Единого государственного реестра недвижимости (Ркад), м <sup>2</sup>   | 997,00  |
| 5.    | Оценка расхождения Р и Ркад ( $P - P_{кад}$ ), м <sup>2</sup>  | 0   |
| 6.    | Предельный минимальный и максимальный размеры земельного участка (Рмин и Рмакс), м <sup>2</sup>  | —<br>—  |
| 7.    | Вид (виды) разрешенного использования  | Для ведения личного подсобного хозяйства                                    |
| 7.1.  | Дополнительные сведения об использовании земельного участка  | —   |



| 1   | 2  | 3  |
|-----|--|--|
| 8.  | Кадастровый или иной государственный учетный номер (инвентарный) здания, сооружения, объекта незавершенного строительства, расположенного на земельном участке | 31:11:1205001:1698   |
| 9.  | Сведения о земельных участках (землях общего пользования, территории общего пользования), посредством которых обеспечивается доступ                            | —  |
| 10. | Иные сведения  | Запрещение. Обременение возникает на основании: Постановление о запрете на совершение действий по регистрации № 41344543/3118, документ выдан Отдел судебных приставов по Ракитянскому и Краснояружскому районам Управления Федеральной службы суд<br>Запрещение. Обременение возникает на основании: постановление о запрете на совершение действий по регистрации № 34729027/3118, документ выдан Отдел судебных приставов по Ракитянскому и Краснояружскому районам |

**4. Пояснения к сведениям об уточняемом земельном участке с кадастровым номером** 31:11:1205007:795 :

|    |   |
|----|---|
| 1. | — |
|----|---|

**1. Сведения о характерных точках границ уточняемого земельного участка с кадастровым номером** 31:11:1205007:563 :  
Система координат МСК-31 Зона № 1

| Обозначение характерных точек границ | Координаты, м  |   |  |              | Метод определения координат | Формулы, примененные для расчета средней квадратической погрешности определения координат характерных точек границ (Mt), с подставленными в такие формулы значениями и итоговые (вычисленные) значения Mt, м | Описание закрепления точки |
|--------------------------------------|--|---|--|--------------|-----------------------------|--|----------------------------|
|                                      | содержатся в Едином государственном реестре недвижимости |   | определены в результате выполнения комплексных кадастровых работ |              |                             |  |                            |
|                                      | X  | Y | X  | Y            |                             |  |                            |
| 1                                    | 2  | 3 | 4  | 5            | 6                           | 7  | 8                          |
| 4007                                 | —  | — | 415 695,34   | 1 270 076,30 | —                           | —  | —                          |
| 4008                                 | —  | — | 415 742,28   | 1 270 073,61 |                             |  |                            |
| 4004                                 | —  | — | 415 743,45   | 1 270 092,31 |                             |  |                            |
| 4003                                 | —  | — | 415 696,42   | 1 270 095,54 |                             |  |                            |
| 4007                                 | —  | — | 415 695,34   | 1 270 076,30 |                             |  |                            |

**2. Сведения о частях границ уточняемого земельного участка с кадастровым номером** 31:11:1205007:563 :

| Обозначение части границ |       | Горизонтальное проложение (S), м | Описание прохождения части границ | Сведения о согласовании местоположения границ (согласовано/спорное) |
|--------------------------|-------|----------------------------------|-----------------------------------|---|
| от т.                    | до т. |                                  |                                   |   |
|                          |       |                                  |                                   |   |

| 1    | 2    | 3     | 4 | 5           |
|------|------|-------|---|-------------|
| 4007 | 4008 | 47,02 | — | согласовано |
| 4008 | 4004 | 18,74 |   |             |
| 4004 | 4003 | 47,14 |   |             |
| 4003 | 4007 | 19,27 |   |             |

**3. Сведения о характеристиках уточняемого земельного участка с кадастровым номером** 31:11:1205007:563 :

| № п/п | Наименование характеристики земельного участка   | Значение характеристики   |
|-------|--|---|
| 1     | 2  | 3   |
| 1.    | Адрес земельного участка   | —   |
| 1.1.  | Сведения о местоположении земельного участка (при отсутствии адреса) в структурированном в соответствии с федеральной информационной адресной системой виде      |   |
| 1.2.  | Дополнительные сведения о местоположении земельного участка  | Местоположение установлено относительно ориентира, расположенного в границах участка. Почтовый адрес ориентира: обл. Белгородская, р-н Ракитянский, п. Пролетарский, ул. Красноармейская, 90. |
| 2.    | Площадь земельного участка ± величина погрешности определения (вычисления) площади ( $P \pm \Delta P$ ), м <sup>2</sup>  | 895 ± 10,00   |
| 3.    | Формула, примененная для вычисления предельной погрешности определения площади земельного участка, с подставленными значениями и итоговые (вычисленные) значения | $3,5 * 0,10 * \sqrt{(895,00)} = 10$   |
| 4.    | Площадь земельного участка согласно сведениям Единого государственного реестра недвижимости (Ркад), м <sup>2</sup>   | 894,00  |
| 5.    | Оценка расхождения Р и Ркад ( $P - P_{кад}$ ), м <sup>2</sup>  | 1   |
| 6.    | Предельный минимальный и максимальный размеры земельного участка (Рмин и Рмакс), м <sup>2</sup>  | —<br>—  |
| 7.    | Вид (виды) разрешенного использования  | Для ведения личного подсобного хозяйства  |
| 7.1.  | Дополнительные сведения об использовании земельного участка  | —   |
| 8.    | Кадастровый или иной государственный учетный номер (инвентарный) здания, сооружения, объекта незавершенного строительства, расположенного на земельном участке   | 31:11:1205001:2096  |
| 9.    | Сведения о земельных участках (землях общего пользования, территории общего пользования), посредством которых обеспечивается доступ                              | —   |
| 10.   | Иные сведения  | —   |

**4. Пояснения к сведениям об уточняемом земельном участке с кадастровым номером** 31:11:1205007:563 :

|    |   |
|----|---|
| 1. | — |
|----|---|

**1. Сведения о характерных точках границ уточняемого земельного участка с кадастровым номером** 31:11:1205007:568 :  
Система координат МСК-31 Зона № 1

| Обозначение характерных точек границ | Координаты, м  |   |  |              | Метод определения координат | Формулы, примененные для расчета средней квадратической погрешности определения координат характерных точек границ (Mt), с подставленными в такие формулы значениями и итоговые (вычисленные) значения Mt, м | Описание закрепления точки |
|--------------------------------------|--|---|--|--------------|-----------------------------|--|----------------------------|
|                                      | содержатся в Едином государственном реестре недвижимости |   | определены в результате выполнения комплексных кадастровых работ |              |                             |  |                            |
|                                      | X  | Y | X  | Y            |                             |  |                            |
| 1                                    | 2  | 3 | 4  | 5            | 6                           | 7  | 8                          |
| 4034                                 | —  | — | 415 692,57   | 1 270 021,63 | —                           | —  | —                          |
| 4035                                 | —  | — | 415 735,79   | 1 270 018,15 |                             |  |                            |
| 4029                                 | —  | — | 415 738,42   | 1 270 038,28 |                             |  |                            |
| 4028                                 | —  | — | 415 694,70   | 1 270 041,03 |                             |  |                            |
| 4038                                 | —  | — | 415 693,90   | 1 270 041,05 |                             |  |                            |
| 4034                                 | —  | — | 415 692,57   | 1 270 021,63 |                             |  |                            |

**2. Сведения о частях границ уточняемого земельного участка с кадастровым номером** 31:11:1205007:568 :

| Обозначение части границ |       | Горизонтальное проложение (S), м | Описание прохождения части границ | Сведения о согласовании местоположения границ (согласовано/спорное) |
|--------------------------|-------|----------------------------------|-----------------------------------|---|
| от т.                    | до т. |                                  |                                   |   |
| 1                        | 2     | 3                                | 4                                 | 5   |
| 4034                     | 4035  | 43,36                            | —                                 | согласовано   |
| 4035                     | 4029  | 20,30                            |                                   |   |
| 4029                     | 4028  | 43,81                            |                                   |   |
| 4028                     | 4038  | 0,80                             |                                   |   |
| 4038                     | 4034  | 19,47                            |                                   |   |

**3. Сведения о характеристиках уточняемого земельного участка с кадастровым номером** 31:11:1205007:568 :

| № п/п | Наименование характеристики земельного участка | Значение характеристики |
|-------|--|-------------------------|
| 1     | 2  | 3                       |
| 1     | 2  | 3                       |

| 1   | 2  | 3   |
|---|--|---|
| 1.  | Адрес земельного участка   | —   |
| 1.1.  | Сведения о местоположении земельного участка (при отсутствии адреса) в структурированном в соответствии с федеральной информационной адресной системой виде      |   |
| 1.2.  | Дополнительные сведения о местоположении земельного участка  | Белгородская область, р-н Ракитянский, п. Пролетарский, ул. Красноармейская, 96 |
| 2.  | Площадь земельного участка ± величина погрешности определения (вычисления) площади ( $P \pm \Delta P$ ), м <sup>2</sup>  | 874 ± 10,00   |
| 3.  | Формула, примененная для вычисления предельной погрешности определения площади земельного участка, с подставленными значениями и итоговые (вычисленные) значения | $3,5 * 0,10 * \sqrt{(874,00)} = 10$   |
| 4.  | Площадь земельного участка согласно сведениям Единого государственного реестра недвижимости (Ркад), м <sup>2</sup>   | 874,00  |
| 5.  | Оценка расхождения P и Ркад ( $P - P_{кад}$ ), м <sup>2</sup>  | 0   |
| 6.  | Предельный минимальный и максимальный размеры земельного участка (Рмин и Рмакс), м <sup>2</sup>  | —<br>—  |
| 7.  | Вид (виды) разрешенного использования  | Для ведения личного подсобного хозяйства  |
| 7.1.  | Дополнительные сведения об использовании земельного участка  | —   |
| 8.  | Кадастровый или иной государственный учетный номер (инвентарный) здания, сооружения, объекта незавершенного строительства, расположенного на земельном участке   | 31:11:0101001:432   |
| 9.  | Сведения о земельных участках (землях общего пользования, территории общего пользования), посредством которых обеспечивается доступ                              | —   |
| 10.   | Иные сведения  | —   |
| <b>4. Пояснения к сведениям об уточняемом земельном участке с кадастровым номером</b> |  | <b>31:11:1205007:568</b> :  |
| 1.  |  | —   |

**1. Сведения о характерных точках границ уточняемого земельного участка с кадастровым номером** 31:11:1205007:569 :  
 Система координат МСК-31 Зона № 1

| Обозначение характерных точек границ | Координаты, м  |   |  |              | Метод определения координат | Формулы, примененные для расчета средней квадратической погрешности определения координат характерных точек границ (Mt), с подставленными в такие формулы значениями и итоговые (вычисленные) значения Mt, м | Описание закрепления точки |
|--------------------------------------|--|---|--|--------------|-----------------------------|--|----------------------------|
|                                      | содержатся в Едином государственном реестре недвижимости |   | определены в результате выполнения комплексных кадастровых работ |              |                             |  |                            |
|                                      | X  | Y | X  | Y            |                             |  |                            |
| 1                                    | 2  | 3 | 4  | 5            | 6                           | 7  | 8                          |
| 4039                                 | —  | — | 415 784,86   | 1 269 891,49 | —                           | —  | —                          |
| 4040                                 | —  | — | 415 786,22   | 1 269 910,93 |                             |  |                            |
| 4041                                 | —  | — | 415 743,42   | 1 269 914,02 |                             |  |                            |
| 4042                                 | —  | — | 415 742,47   | 1 269 894,56 |                             |  |                            |
| 4039                                 | —  | — | 415 784,86   | 1 269 891,49 |                             |  |                            |

**2. Сведения о частях границ уточняемого земельного участка с кадастровым номером** 31:11:1205007:569 :

| Обозначение части границ |       | Горизонтальное проложение (S), м | Описание прохождения части границ | Сведения о согласовании местоположения границ (согласовано/спорное) |
|--------------------------|-------|----------------------------------|-----------------------------------|---|
| от т.                    | до т. |                                  |                                   |   |
| 1                        | 2     | 3                                | 4                                 | 5   |
| 4039                     | 4040  | 19,49                            | —                                 | согласовано   |
| 4040                     | 4041  | 42,91                            |                                   |   |
| 4041                     | 4042  | 19,48                            |                                   |   |
| 4042                     | 4039  | 42,50                            |                                   |   |

**3. Сведения о характеристиках уточняемого земельного участка с кадастровым номером** 31:11:1205007:569 :

| № п/п | Наименование характеристики земельного участка  | Значение характеристики   |
|-------|---|---|
| 1     | 2   | 3   |
| 1.    | Адрес земельного участка  | —   |
| 1.1.  | Сведения о местоположении земельного участка (при отсутствии адреса) в структурированном в соответствии с федеральной информационной адресной системой виде |   |
| 1.2.  | Дополнительные сведения о местоположении земельного участка   | Местоположение установлено относительно ориентира, расположенного в границах участка. Почтовый адрес ориентира: обл. Белгородская, р-н Ракитянский, п. Пролетарский, ул. Красноармейская, 97. |

| 1    | 2  | 3  |
|------|--|--|
| 2.   | Площадь земельного участка ± величина погрешности определения (вычисления) площади ( $P \pm \Delta P$ ), м <sup>2</sup>  | 832 ± 10,00                              |
| 3.   | Формула, примененная для вычисления предельной погрешности определения площади земельного участка, с подставленными значениями и итоговые (вычисленные) значения | $3,5 * 0,10 * \sqrt{(832,00)} = 10$      |
| 4.   | Площадь земельного участка согласно сведениям Единого государственного реестра недвижимости (Ркад), м <sup>2</sup>   | 832,00                                   |
| 5.   | Оценка расхождения P и Ркад ( $P - P_{кад}$ ), м <sup>2</sup>  | 0  |
| 6.   | Предельный минимальный и максимальный размеры земельного участка (Рмин и Рмакс), м <sup>2</sup>  | —<br>—                                   |
| 7.   | Вид (виды) разрешенного использования  | Для ведения личного подсобного хозяйства |
| 7.1. | Дополнительные сведения об использовании земельного участка  | —  |
| 8.   | Кадастровый или иной государственный учетный номер (инвентарный) здания, сооружения, объекта незавершенного строительства, расположенного на земельном участке   | 31:11:1205001:1450                       |
| 9.   | Сведения о земельных участках (землях общего пользования, территории общего пользования), посредством которых обеспечивается доступ                              | —  |
| 10.  | Иные сведения  | —  |

**4. Пояснения к сведениям об уточняемом земельном участке с кадастровым номером** 31:11:1205007:569 :

|    |   |
|----|---|
| 1. | — |
|----|---|

**1. Сведения о характерных точках границ уточняемого земельного участка с кадастровым номером** 31:11:1205007:64 :

Система координат МСК-31 Зона № 1

| Обозначение характерных точек границ | Координаты, м  |   |  |              | Метод определения координат | Формулы, примененные для расчета средней квадратической погрешности определения координат характерных точек границ (Mt), с подставленными в такие формулы значениями и итоговые (вычисленные) значения Mt, м | Описание закрепления точки |
|--------------------------------------|--|---|--|--------------|-----------------------------|--|----------------------------|
|                                      | содержатся в Едином государственном реестре недвижимости |   | определены в результате выполнения комплексных кадастровых работ |              |                             |  |                            |
|                                      | X  | Y | X  | Y            |                             |  |                            |
| 1                                    | 2  | 3 | 4  | 5            | 6                           | 7  | 8                          |
| 5319                                 | —  | — | 416 101,92   | 1 269 914,44 | —                           | —  | —                          |

| 1    | 2 | 3 | 4          | 5            | 6 | 7 | 8 |
|------|---|---|------------|--------------|---|---|---|
| 5320 | — | — | 416 099,98 | 1 269 890,53 | — | — | — |
| 5321 | — | — | 416 157,76 | 1 269 885,83 |   |   |   |
| 5322 | — | — | 416 158,13 | 1 269 908,95 |   |   |   |
| 5319 | — | — | 416 101,92 | 1 269 914,44 |   |   |   |

**2. Сведения о частях границ уточняемого земельного участка с кадастровым номером** 31:11:1205007:64 :

| Обозначение части границ |       | Горизонтальное проложение (S), м | Описание прохождения части границ | Сведения о согласовании местоположения границ (согласовано/спорное) |
|--------------------------|-------|----------------------------------|-----------------------------------|---|
| от т.                    | до т. |                                  |                                   |   |
| 1                        | 2     | 3                                | 4                                 | 5   |
| 5319                     | 5320  | 23,99                            | —                                 | согласовано   |
| 5320                     | 5321  | 57,97                            |                                   |   |
| 5321                     | 5322  | 23,12                            |                                   |   |
| 5322                     | 5319  | 56,48                            |                                   |   |

**3. Сведения о характеристиках уточняемого земельного участка с кадастровым номером** 31:11:1205007:64 :

| № п/п | Наименование характеристики земельного участка   | Значение характеристики   |
|-------|--|---|
| 1     | 2  | 3   |
| 1.    | Адрес земельного участка   | —   |
| 1.1.  | Сведения о местоположении земельного участка (при отсутствии адреса) в структурированном в соответствии с федеральной информационной адресной системой виде      |   |
| 1.2.  | Дополнительные сведения о местоположении земельного участка  | Белгородская область, р-н Ракитянский, п. Пролетарский, ул. Садовая, 81 |
| 2.    | Площадь земельного участка ± величина погрешности определения (вычисления) площади ( $P \pm \Delta P$ ), м <sup>2</sup>  | 1 346 ± 13,00   |
| 3.    | Формула, примененная для вычисления предельной погрешности определения площади земельного участка, с подставленными значениями и итоговые (вычисленные) значения | $3,5 * 0,10 * \sqrt{(1\ 346,00)} = 13$                                  |
| 4.    | Площадь земельного участка согласно сведениям Единого государственного реестра недвижимости (Ркад), м <sup>2</sup>   | 1 346,00  |
| 5.    | Оценка расхождения Р и Ркад ( $P - P_{кад}$ ), м <sup>2</sup>  | 0   |
| 6.    | Предельный минимальный и максимальный размеры земельного участка (Рмин и Рмакс), м <sup>2</sup>  | —<br>—  |
| 7.    | Вид (виды) разрешенного использования  | Для ведения личного подсобного хозяйства                                |
| 7.1.  | Дополнительные сведения об использовании земельного участка  | —   |

| 1   | 2  | 3                                    |
|-----|--|--------------------------------------|
| 8.  | Кадастровый или иной государственный учетный номер (инвентарный) здания, сооружения, объекта незавершенного строительства, расположенного на земельном участке | 31:11:1205001:791; 31:11:1205001:960 |
| 9.  | Сведения о земельных участках (землях общего пользования, территории общего пользования), посредством которых обеспечивается доступ                            | —                                    |
| 10. | Иные сведения  | —                                    |

**4. Пояснения к сведениям об уточняемом земельном участке с кадастровым номером** 31:11:1205007:64 :

|    |   |
|----|---|
| 1. | — |
|----|---|

**1. Сведения о характерных точках границ уточняемого земельного участка с кадастровым номером** 31:11:1205007:782 :  
 Система координат МСК-31 Зона № 1

| Обозначение характерных точек границ | Координаты, м  |   |  |              | Метод определения координат | Формулы, примененные для расчета средней квадратической погрешности определения координат характерных точек границ (Mt), с подставленными в такие формулы значениями и итоговые (вычисленные) значения Mt, м | Описание закрепления точки |
|--------------------------------------|--|---|--|--------------|-----------------------------|--|----------------------------|
|                                      | содержатся в Едином государственном реестре недвижимости |   | определены в результате выполнения комплексных кадастровых работ |              |                             |  |                            |
|                                      | X  | Y | X  | Y            |                             |  |                            |
| 1                                    | 2  | 3 | 4  | 5            | 6                           | 7  | 8                          |
| 3403                                 | —  | — | 416 192,19   | 1 269 424,39 | —                           | —  | —                          |
| 3404                                 | —  | — | 416 192,51   | 1 269 426,56 |                             |  |                            |
| 3405                                 | —  | — | 416 185,94   | 1 269 433,71 |                             |  |                            |
| 3406                                 | —  | — | 416 182,14   | 1 269 435,96 |                             |  |                            |
| 3407                                 | —  | — | 416 178,91   | 1 269 421,06 |                             |  |                            |
| 3408                                 | —  | — | 416 177,88   | 1 269 414,83 |                             |  |                            |
| 3409                                 | —  | — | 416 177,06   | 1 269 409,83 |                             |  |                            |
| 3410                                 | —  | — | 416 172,10   | 1 269 373,59 |                             |  |                            |
| 3411                                 | —  | — | 416 171,75   | 1 269 371,06 |                             |  |                            |
| 3412                                 | —  | — | 416 184,65   | 1 269 377,75 |                             |  |                            |
| 3413                                 | —  | — | 416 188,39   | 1 269 400,91 |                             |  |                            |
| 3403                                 | —  | — | 416 192,19   | 1 269 424,39 |                             |  |                            |



**2. Сведения о частях границ уточняемого земельного участка с кадастровым номером** 31:11:1205007:782 :

| Обозначение части границ |       | Горизонтальное проложение (S), м | Описание прохождения части границ | Сведения о согласовании местоположения границ (согласовано/спорное) |
|--------------------------|-------|----------------------------------|-----------------------------------|---|
| от т.                    | до т. |                                  |                                   |   |
| 1                        | 2     | 3                                | 4                                 | 5   |
| 3403                     | 3404  | 2,19                             | —                                 | согласовано   |
| 3404                     | 3405  | 9,71                             |                                   |   |
| 3405                     | 3406  | 4,42                             |                                   |   |
| 3406                     | 3407  | 15,25                            |                                   |   |
| 3407                     | 3408  | 6,31                             |                                   |   |
| 3408                     | 3409  | 5,07                             |                                   |   |
| 3409                     | 3410  | 36,58                            |                                   |   |
| 3410                     | 3411  | 2,55                             |                                   |   |
| 3411                     | 3412  | 14,53                            |                                   |   |
| 3412                     | 3413  | 23,46                            |                                   |   |
| 3413                     | 3403  | 23,79                            |                                   |   |

**3. Сведения о характеристиках уточняемого земельного участка с кадастровым номером** 31:11:1205007:782 :

| № п/п | Наименование характеристики земельного участка   | Значение характеристики  |
|-------|--|--|
| 1     | 2  | 3  |
| 1.    | Адрес земельного участка   | —  |
| 1.1.  | Сведения о местоположении земельного участка (при отсутствии адреса) в структурированном в соответствии с федеральной информационной адресной системой виде      |  |
| 1.2.  | Дополнительные сведения о местоположении земельного участка  | Белгородская область, р-н Ракитянский, п. Пролетарский, пер. 8-й проезд, 4 |
| 2.    | Площадь земельного участка ± величина погрешности определения (вычисления) площади ( $P \pm \Delta P$ ), м <sup>2</sup>  | 714 ± 9,00   |
| 3.    | Формула, примененная для вычисления предельной погрешности определения площади земельного участка, с подставленными значениями и итоговые (вычисленные) значения | $3,5 * 0,10 * \sqrt{(714,00)} = 9$   |
| 4.    | Площадь земельного участка согласно сведениям Единого государственного реестра недвижимости (Ркад), м <sup>2</sup>   | 714,00   |
| 5.    | Оценка расхождения Р и Ркад ( $P - P_{кад}$ ), м <sup>2</sup>  | 0  |
| 6.    | Предельный минимальный и максимальный размеры земельного участка ( $P_{мин}$ и $P_{макс}$ ), м <sup>2</sup>  | —<br>—   |

| 1    | 2  | 3  |
|------|--|--|
| 7.   | Вид (виды) разрешенного использования  | Для ведения личного подсобного хозяйства |
| 7.1. | Дополнительные сведения об использовании земельного участка  | —  |
| 8.   | Кадастровый или иной государственный учетный номер (инвентарный) здания, сооружения, объекта незавершенного строительства, расположенного на земельном участке | 31:11:1205007:1695                       |
| 9.   | Сведения о земельных участках (землях общего пользования, территории общего пользования), посредством которых обеспечивается доступ                            | —  |
| 10.  | Иные сведения  | —  |

**4. Пояснения к сведениям об уточняемом земельном участке с кадастровым номером** 31:11:1205007:782 :

|    |   |
|----|---|
| 1. | — |
|----|---|

**1. Сведения о характерных точках границ уточняемого земельного участка с кадастровым номером** 31:11:1205007:783 :

Система координат МСК-31 Зона № 1

| Обозначение характерных точек границ | Координаты, м  |   |  |              | Метод определения координат | Формулы, примененные для расчета средней квадратической погрешности определения координат характерных точек границ (Mt), с подставленными в такие формулы значениями и итоговые (вычисленные) значения Mt, м | Описание закрепления точки |
|--------------------------------------|--|---|--|--------------|-----------------------------|--|----------------------------|
|                                      | содержатся в Едином государственном реестре недвижимости |   | определены в результате выполнения комплексных кадастровых работ |              |                             |  |                            |
|                                      | X  | Y | X  | Y            |                             |  |                            |
| 1                                    | 2  | 3 | 4  | 5            | 6                           | 7  | 8                          |
| 3414                                 | —  | — | 416 169,40   | 1 269 445,24 | —                           | —  | —                          |
| 3415                                 | —  | — | 416 160,62   | 1 269 374,44 |                             |  |                            |
| 3410                                 | —  | — | 416 172,10   | 1 269 373,59 |                             |  |                            |
| 3409                                 | —  | — | 416 177,06   | 1 269 409,83 |                             |  |                            |
| 3408                                 | —  | — | 416 177,88   | 1 269 414,83 |                             |  |                            |
| 3407                                 | —  | — | 416 178,91   | 1 269 421,06 |                             |  |                            |
| 3406                                 | —  | — | 416 182,14   | 1 269 435,96 |                             |  |                            |
| 3414                                 | —  | — | 416 169,40   | 1 269 445,24 |                             |  |                            |

**2. Сведения о частях границ уточняемого земельного участка с кадастровым номером** 31:11:1205007:783 :

| Обозначение части границ |       | Горизонтальное проложение (S), м | Описание прохождения части границ | Сведения о согласовании местоположения границ (согласовано/спорное) |
|--------------------------|-------|----------------------------------|-----------------------------------|---|
| от т.                    | до т. |                                  |                                   |   |
|                          |       |                                  |                                   |   |

| 1    | 2    | 3     | 4 | 5           |
|------|------|-------|---|-------------|
| 3414 | 3415 | 71,34 | — | согласовано |
| 3415 | 3410 | 11,51 |   |             |
| 3410 | 3409 | 36,58 |   |             |
| 3409 | 3408 | 5,07  |   |             |
| 3408 | 3407 | 6,31  |   |             |
| 3407 | 3406 | 15,25 |   |             |
| 3406 | 3414 | 15,76 |   |             |

**3. Сведения о характеристиках уточняемого земельного участка с кадастровым номером** 31:11:1205007:783 :

| № п/п | Наименование характеристики земельного участка   | Значение характеристики  |
|-------|--|--|
| 1     | 2  | 3  |
| 1.    | Адрес земельного участка   | —  |
| 1.1.  | Сведения о местоположении земельного участка (при отсутствии адреса) в структурированном в соответствии с федеральной информационной адресной системой виде      |  |
| 1.2.  | Дополнительные сведения о местоположении земельного участка  | Белгородская область, р-н Ракитянский, п. Пролетарский, пер. 8-й проезд, 4 А |
| 2.    | Площадь земельного участка ± величина погрешности определения (вычисления) площади ( $P \pm \Delta P$ ), м <sup>2</sup>  | 822 ± 10,00  |
| 3.    | Формула, примененная для вычисления предельной погрешности определения площади земельного участка, с подставленными значениями и итоговые (вычисленные) значения | $3,5 * 0,10 * \sqrt{(822,00)} = 10$  |
| 4.    | Площадь земельного участка согласно сведениям Единого государственного реестра недвижимости (Ркад), м <sup>2</sup>   | 822,00   |
| 5.    | Оценка расхождения Р и Ркад ( $P - P_{кад}$ ), м <sup>2</sup>  | 0  |
| 6.    | Предельный минимальный и максимальный размеры земельного участка (Рмин и Рмакс), м <sup>2</sup>  | —<br>—   |
| 7.    | Вид (виды) разрешенного использования  | Для ведения личного подсобного хозяйства                                     |
| 7.1.  | Дополнительные сведения об использовании земельного участка  | —  |
| 8.    | Кадастровый или иной государственный учетный номер (инвентарный) здания, сооружения, объекта незавершенного строительства, расположенного на земельном участке   | 31:11:1205007:2239   |
| 9.    | Сведения о земельных участках (землях общего пользования, территории общего пользования), посредством которых обеспечивается доступ                              | —  |

|     |               |   |
|-----|---------------|---|
| 1   | 2             | 3 |
| 10. | Иные сведения | — |

**4. Пояснения к сведениям об уточняемом земельном участке с кадастровым номером** 31:11:1205007:783 :

|    |   |
|----|---|
| 1. | — |
|----|---|

**1. Сведения о характерных точках границ уточняемого земельного участка с кадастровым номером** 31:11:1205007:791 :  
Система координат МСК-31 Зона № 1

| Обозначение характерных точек границ | Координаты, м  |   |  |              | Метод определения координат | Формулы, примененные для расчета средней квадратической погрешности определения координат характерных точек границ (Mt), с подставленными в такие формулы значениями и итоговые (вычисленные) значения Mt, м | Описание закрепления точки |
|--------------------------------------|--|---|--|--------------|-----------------------------|--|----------------------------|
|                                      | содержатся в Едином государственном реестре недвижимости |   | определены в результате выполнения комплексных кадастровых работ |              |                             |  |                            |
|                                      | X  | Y | X  | Y            |                             |  |                            |
| 1                                    | 2  | 3 | 4  | 5            | 6                           | 7  | 8                          |
| 3458                                 | —  | — | 416 146,10   | 1 269 327,91 | —                           | —  | —                          |
| 3459                                 | —  | — | 416 171,07   | 1 269 301,99 |                             |  |                            |
| 3460                                 | —  | — | 416 195,65   | 1 269 274,54 |                             |  |                            |
| 3457                                 | —  | — | 416 210,58   | 1 269 285,57 |                             |  |                            |
| 3456                                 | —  | — | 416 160,25   | 1 269 342,27 |                             |  |                            |
| 3463                                 | —  | — | 416 145,27   | 1 269 328,70 |                             |  |                            |
| 3458                                 | —  | — | 416 146,10   | 1 269 327,91 |                             |  |                            |

**2. Сведения о частях границ уточняемого земельного участка с кадастровым номером** 31:11:1205007:791 :

| Обозначение части границ |       | Горизонтальное проложение (S), м | Описание прохождения части границ | Сведения о согласовании местоположения границ (согласовано/спорное) |
|--------------------------|-------|----------------------------------|-----------------------------------|---|
| от т.                    | до т. |                                  |                                   |   |
| 1                        | 2     | 3                                | 4                                 | 5   |
| 3458                     | 3459  | 35,99                            | —                                 | согласовано   |
| 3459                     | 3460  | 36,85                            |                                   |   |
| 3460                     | 3457  | 18,56                            |                                   |   |
| 3457                     | 3456  | 75,82                            |                                   |   |
| 3456                     | 3463  | 20,21                            |                                   |   |
| 3463                     | 3458  | 1,15                             |                                   |   |

**3. Сведения о характеристиках уточняемого земельного участка с кадастровым номером** 31:11:1205007:791 :

| № п/п | Наименование характеристики земельного участка | Значение характеристики |
|-------|--|-------------------------|
|-------|--|-------------------------|

| 1   | 2  | 3  |
|---|--|--|
| 1.  | Адрес земельного участка   | —  |
| 1.1.  | Сведения о местоположении земельного участка (при отсутствии адреса) в структурированном в соответствии с федеральной информационной адресной системой виде      |  |
| 1.2.  | Дополнительные сведения о местоположении земельного участка  | Белгородская область, р-н Ракитянский, п. Пролетарский, пер. 9-й проезд, 7 |
| 2.  | Площадь земельного участка ± величина погрешности определения (вычисления) площади ( $P \pm \Delta P$ ), м <sup>2</sup>  | 1 422 ± 13,00  |
| 3.  | Формула, примененная для вычисления предельной погрешности определения площади земельного участка, с подставленными значениями и итоговые (вычисленные) значения | $3,5 * 0,10 * \sqrt{(1\ 422,00)} = 13$                                     |
| 4.  | Площадь земельного участка согласно сведениям Единого государственного реестра недвижимости (Ркад), м <sup>2</sup>   | 1 422,00   |
| 5.  | Оценка расхождения Р и Ркад ( $P - P_{кад}$ ), м <sup>2</sup>  | 0  |
| 6.  | Предельный минимальный и максимальный размеры земельного участка ( $P_{мин}$ и $P_{макс}$ ), м <sup>2</sup>  | —<br>—   |
| 7.  | Вид (виды) разрешенного использования  | Для ведения личного подсобного хозяйства                                   |
| 7.1.  | Дополнительные сведения об использовании земельного участка  | —  |
| 8.  | Кадастровый или иной государственный учетный номер (инвентарный) здания, сооружения, объекта незавершенного строительства, расположенного на земельном участке   | 31:11:1205001:2217   |
| 9.  | Сведения о земельных участках (землях общего пользования, территории общего пользования), посредством которых обеспечивается доступ                              | —  |
| 10.   | Иные сведения  | —  |
| <b>4. Пояснения к сведениям об уточняемом земельном участке с кадастровым номером</b> |  | <b>31:11:1205007:791</b> :   |
| 1.  |  | —  |

**1. Сведения о характерных точках границ уточняемого земельного участка с кадастровым номером** 31:11:1205007:792 :  
 Система координат МСК-31 Зона № 1

| Обозначение характерных точек границ | Координаты, м  |   |  |              | Метод определения координат | Формулы, примененные для расчета средней квадратической погрешности определения координат характерных точек границ (Mt), с подставленными в такие формулы значениями и итоговые (вычисленные) значения Mt, м | Описание закрепления точки |
|--------------------------------------|--|---|--|--------------|-----------------------------|--|----------------------------|
|                                      | содержатся в Едином государственном реестре недвижимости |   | определены в результате выполнения комплексных кадастровых работ |              |                             |  |                            |
|                                      | X  | Y | X  | Y            |                             |  |                            |
| 1                                    | 2  | 3 | 4  | 5            | 6                           | 7  | 8                          |
| 3464                                 | —  | — | 416 270,93   | 1 269 254,84 | —                           | —  | —                          |
| 3465                                 | —  | — | 416 240,85   | 1 269 285,69 |                             |  |                            |
| 3466                                 | —  | — | 416 226,56   | 1 269 275,19 |                             |  |                            |
| 3467                                 | —  | — | 416 256,00   | 1 269 243,79 |                             |  |                            |
| 3468                                 | —  | — | 416 267,65   | 1 269 252,41 |                             |  |                            |
| 3469                                 | —  | — | 416 269,98   | 1 269 254,14 |                             |  |                            |
| 3464                                 | —  | — | 416 270,93   | 1 269 254,84 |                             |  |                            |

**2. Сведения о частях границ уточняемого земельного участка с кадастровым номером** 31:11:1205007:792 :

| Обозначение части границ |       | Горизонтальное проложение (S), м | Описание прохождения части границ | Сведения о согласовании местоположения границ (согласовано/спорное) |
|--------------------------|-------|----------------------------------|-----------------------------------|---|
| от т.                    | до т. |                                  |                                   |   |
| 1                        | 2     | 3                                | 4                                 | 5   |
| 3464                     | 3465  | 43,09                            | —                                 | согласовано   |
| 3465                     | 3466  | 17,73                            |                                   |   |
| 3466                     | 3467  | 43,04                            |                                   |   |
| 3467                     | 3468  | 14,49                            |                                   |   |
| 3468                     | 3469  | 2,90                             |                                   |   |
| 3469                     | 3464  | 1,18                             |                                   |   |

**3. Сведения о характеристиках уточняемого земельного участка с кадастровым номером** 31:11:1205007:792 :

| № п/п | Наименование характеристики земельного участка | Значение характеристики |
|-------|--|-------------------------|
| 1     | 2  | 3                       |
| 1     |  |                         |

| 1    | 2  | 3  |
|------|--|--|
| 1.   | Адрес земельного участка   | —  |
| 1.1. | Сведения о местоположении земельного участка (при отсутствии адреса) в структурированном в соответствии с федеральной информационной адресной системой виде      |  |
| 1.2. | Дополнительные сведения о местоположении земельного участка  | Белгородская область, р-н Ракитянский, п. Пролетарский, пер. 9-й проезд, 8 |
| 2.   | Площадь земельного участка $\pm$ величина погрешности определения (вычисления) площади ( $P \pm \Delta P$ ), м <sup>2</sup>                                      | 775 $\pm$ 10,00  |
| 3.   | Формула, примененная для вычисления предельной погрешности определения площади земельного участка, с подставленными значениями и итоговые (вычисленные) значения | $3,5 * 0,10 * \sqrt{(775,00)} = 10$  |
| 4.   | Площадь земельного участка согласно сведениям Единого государственного реестра недвижимости (Ркад), м <sup>2</sup>   | 762,00   |
| 5.   | Оценка расхождения P и Ркад ( $P - P_{кад}$ ), м <sup>2</sup>  | 13   |
| 6.   | Предельный минимальный и максимальный размеры земельного участка ( $P_{мин}$ и $P_{макс}$ ), м <sup>2</sup>  | —<br>—   |
| 7.   | Вид (виды) разрешенного использования  | Для ведения личного подсобного хозяйства                                   |
| 7.1. | Дополнительные сведения об использовании земельного участка  | —  |
| 8.   | Кадастровый или иной государственный учетный номер (инвентарный) здания, сооружения, объекта незавершенного строительства, расположенного на земельном участке   | 31:11:1205001:1933   |
| 9.   | Сведения о земельных участках (землях общего пользования, территории общего пользования), посредством которых обеспечивается доступ                              | —  |

| 1  | 2             | 3   |
|--|---------------|---|
| 10.  | Иные сведения | <p>Запрещение. Обременение возникает на основании: Постановление о запрете на совершение действий по регистрации № 68517882/3118, документ выдан Отделение судебных приставов по Ракитянскому и Краснояружскому районам Управления Федеральной службы судебных приставов по Белгородской области</p> <p>Запрещение. Обременение возникает на основании: Постановление о запрете на совершение действий по регистрации (pdf) № 65904477/3118, документ выдан Отделение судебных приставов по Ракитянскому и Краснояружскому районам Управления Федеральной службы судебных приставов по Белгородской области</p> <p>Запрещение. Обременение возникает на основании: Постановление о запрете на совершение действий по регистрации (pdf) № 64776477/9215, документ выдан Отделение судебных приставов по Гагаринскому району УФССП России по Севастополю</p> <p>Запрещение. Обременение возникает на основании: Постановление о запрете на совершение действий по регистрации № 46403735/3118, документ выдан Отдел судебных приставов по Ракитянскому и Краснояружскому районам</p> <p>Запрещение. Обременение возникает на основании: Постановление судебного пристава-исполнителя отдела судебных приставов по Ракитянскому и Краснояружскому районам Управления Федеральной службы судебных приставов по Белгородской области о запрете на совершение действий по регистрации документ выдан Отдел судебных приставов по Ракитянскому и Краснояружскому районам Управления Федеральной службы суд</p> <p>Запрещение. Обременение возникает на основании: Постановление о запрете на совершение действий по регистрации № 42966719/3118, документ выдан Отдел судебных приставов по Ракитянскому и Краснояружскому районам Управления Федеральной службы суд</p> <p>Запрещение. Обременение возникает на основании: Постановление о запрете на совершение действий по регистрации № 36150239/3118, документ выдан ОСП по Ракитянскому и Краснояружскому району</p> <p>Запрещение. Обременение возникает на основании: Постановление о запрете на совершение действий по регистрации № 36613377/3118, документ выдан ОСП по Ракитянскому и Краснояружскому району</p> <p>Запрещение. Обременение возникает на основании: Постановление о запрете на совершение действий по регистрации № 36881862/3118, документ выдан ОСП по Ракитянскому и Краснояружскому району</p> |
| <b>4. Пояснения к сведениям об уточняемом земельном участке с кадастровым номером</b> <u>31:11:1205007:792</u> : |               |   |
| 1.   | —             |   |



**1. Сведения о характерных точках границ уточняемого земельного участка с кадастровым номером** 31:11:1205007:562 :  
 Система координат МСК-31 Зона № 1

| Обозначение характерных точек границ | Координаты, м  |   |  |              | Метод определения координат | Формулы, примененные для расчета средней квадратической погрешности определения координат характерных точек границ (Mt), с подставленными в такие формулы значениями и итоговые (вычисленные) значения Mt, м | Описание закрепления точки |
|--------------------------------------|--|---|--|--------------|-----------------------------|--|----------------------------|
|                                      | содержатся в Едином государственном реестре недвижимости |   | определены в результате выполнения комплексных кадастровых работ |              |                             |  |                            |
|                                      | X  | Y | X  | Y            |                             |  |                            |
| 1                                    | 2  | 3 | 4  | 5            | 6                           | 7  | 8                          |
| 3999                                 | —  | — | 415 744,59   | 1 270 110,17 | —                           | —  | —                          |
| 4000                                 | —  | — | 415 746,43   | 1 270 130,00 |                             |  |                            |
| 4001                                 | —  | — | 415 698,98   | 1 270 134,13 |                             |  |                            |
| 4002                                 | —  | — | 415 697,52   | 1 270 114,40 |                             |  |                            |
| 3999                                 | —  | — | 415 744,59   | 1 270 110,17 |                             |  |                            |

**2. Сведения о частях границ уточняемого земельного участка с кадастровым номером** 31:11:1205007:562 :

| Обозначение части границ |       | Горизонтальное проложение (S), м | Описание прохождения части границ | Сведения о согласовании местоположения границ (согласовано/спорное) |
|--------------------------|-------|----------------------------------|-----------------------------------|---|
| от т.                    | до т. |                                  |                                   |   |
| 1                        | 2     | 3                                | 4                                 | 5   |
| 3999                     | 4000  | 19,92                            | —                                 | согласовано   |
| 4000                     | 4001  | 47,63                            |                                   |   |
| 4001                     | 4002  | 19,78                            |                                   |   |
| 4002                     | 3999  | 47,26                            |                                   |   |

**3. Сведения о характеристиках уточняемого земельного участка с кадастровым номером** 31:11:1205007:562 :

| № п/п | Наименование характеристики земельного участка  | Значение характеристики   |
|-------|---|---|
| 1     | 2   | 3   |
| 1.    | Адрес земельного участка  | —   |
| 1.1.  | Сведения о местоположении земельного участка (при отсутствии адреса) в структурированном в соответствии с федеральной информационной адресной системой виде |   |
| 1.2.  | Дополнительные сведения о местоположении земельного участка   | Местоположение установлено относительно ориентира, расположенного в границах участка. Почтовый адрес ориентира: обл. Белгородская, р-н Ракитянский, п. Пролетарский, ул. Красноармейская, 86. |

| 1    | 2  | 3  |
|------|--|--|
| 2.   | Площадь земельного участка ± величина погрешности определения (вычисления) площади ( $P \pm \Delta P$ ), м <sup>2</sup>  | 942 ± 11,00                              |
| 3.   | Формула, примененная для вычисления предельной погрешности определения площади земельного участка, с подставленными значениями и итоговые (вычисленные) значения | $3,5 * 0,10 * \sqrt{(942,00)} = 11$      |
| 4.   | Площадь земельного участка согласно сведениям Единого государственного реестра недвижимости (Ркад), м <sup>2</sup>   | 942,00                                   |
| 5.   | Оценка расхождения P и Ркад ( $P - P_{кад}$ ), м <sup>2</sup>  | 0  |
| 6.   | Предельный минимальный и максимальный размеры земельного участка (Рмин и Рмакс), м <sup>2</sup>  | —<br>—                                   |
| 7.   | Вид (виды) разрешенного использования  | Для ведения личного подсобного хозяйства |
| 7.1. | Дополнительные сведения об использовании земельного участка  | —  |
| 8.   | Кадастровый или иной государственный учетный номер (инвентарный) здания, сооружения, объекта незавершенного строительства, расположенного на земельном участке   | 31:11:1205001:1275                       |
| 9.   | Сведения о земельных участках (землях общего пользования, территории общего пользования), посредством которых обеспечивается доступ                              | —  |
| 10.  | Иные сведения  | —  |

**4. Пояснения к сведениям об уточняемом земельном участке с кадастровым номером** 31:11:1205007:562 :

|    |   |
|----|---|
| 1. | — |
|----|---|

**1. Сведения о характерных точках границ уточняемого земельного участка с кадастровым номером** 31:11:1205007:566 :

Система координат МСК-31 Зона № 1

| Обозначение характерных точек границ | Координаты, м  |   |  |              | Метод определения координат | Формулы, примененные для расчета средней квадратической погрешности определения координат характерных точек границ (Mt), с подставленными в такие формулы значениями и итоговые (вычисленные) значения Mt, м | Описание закрепления точки |
|--------------------------------------|--|---|--|--------------|-----------------------------|--|----------------------------|
|                                      | содержатся в Едином государственном реестре недвижимости |   | определены в результате выполнения комплексных кадастровых работ |              |                             |  |                            |
|                                      | X  | Y | X  | Y            |                             |  |                            |
| 1                                    | 2  | 3 | 4  | 5            | 6                           | 7  | 8                          |
| 4024                                 | —  | — | 415 746,40   | 1 269 942,22 | —                           | —  | —                          |

| 1    | 2 | 3 | 4          | 5            | 6 | 7 | 8 |
|------|---|---|------------|--------------|---|---|---|
| 4025 | — | — | 415 788,88 | 1 269 938,18 | — | — | — |
| 4013 | — | — | 415 791,25 | 1 269 957,26 |   |   |   |
| 4012 | — | — | 415 748,78 | 1 269 960,39 |   |   |   |
| 4024 | — | — | 415 746,40 | 1 269 942,22 |   |   |   |

**2. Сведения о частях границ уточняемого земельного участка с кадастровым номером** 31:11:1205007:566 :

| Обозначение части границ |       | Горизонтальное проложение (S), м | Описание прохождения части границ | Сведения о согласовании местоположения границ (согласовано/спорное) |
|--------------------------|-------|----------------------------------|-----------------------------------|---|
| от т.                    | до т. |                                  |                                   |   |
| 1                        | 2     | 3                                | 4                                 | 5   |
| 4024                     | 4025  | 42,67                            | —                                 | согласовано   |
| 4025                     | 4013  | 19,23                            |                                   |   |
| 4013                     | 4012  | 42,59                            |                                   |   |
| 4012                     | 4024  | 18,33                            |                                   |   |

**3. Сведения о характеристиках уточняемого земельного участка с кадастровым номером** 31:11:1205007:566 :

| № п/п | Наименование характеристики земельного участка   | Значение характеристики   |
|-------|--|---|
| 1     | 2  | 3   |
| 1.    | Адрес земельного участка   | —   |
| 1.1.  | Сведения о местоположении земельного участка (при отсутствии адреса) в структурированном в соответствии с федеральной информационной адресной системой виде      |   |
| 1.2.  | Дополнительные сведения о местоположении земельного участка  | Местоположение установлено относительно ориентира, расположенного в границах участка. Почтовый адрес ориентира: обл. Белгородская, р-н Ракитянский, п. Пролетарский, ул. Красноармейская, 93. |
| 2.    | Площадь земельного участка ± величина погрешности определения (вычисления) площади ( $P \pm \Delta P$ ), м <sup>2</sup>  | 800 ± 10,00   |
| 3.    | Формула, примененная для вычисления предельной погрешности определения площади земельного участка, с подставленными значениями и итоговые (вычисленные) значения | $3,5 * 0,10 * \sqrt{(800,00)} = 10$   |
| 4.    | Площадь земельного участка согласно сведениям Единого государственного реестра недвижимости (Ркад), м <sup>2</sup>   | 808,00  |
| 5.    | Оценка расхождения Р и Ркад ( $P - Ркад$ ), м <sup>2</sup>   | 8   |
| 6.    | Предельный минимальный и максимальный размеры земельного участка (Рмин и Рмакс), м <sup>2</sup>  | —<br>—  |
| 7.    | Вид (виды) разрешенного использования  | Для ведения личного подсобного хозяйства  |

| 1    | 2  | 3                  |
|------|--|--------------------|
| 7.1. | Дополнительные сведения об использовании земельного участка  | —                  |
| 8.   | Кадастровый или иной государственный учетный номер (инвентарный) здания, сооружения, объекта незавершенного строительства, расположенного на земельном участке | 31:11:1205001:2097 |
| 9.   | Сведения о земельных участках (землях общего пользования, территории общего пользования), посредством которых обеспечивается доступ                            | —                  |
| 10.  | Иные сведения  | —                  |

**4. Пояснения к сведениям об уточняемом земельном участке с кадастровым номером 31:11:1205007:566 :**

|    |   |
|----|---|
| 1. | — |
|----|---|

**1. Сведения о характерных точках границ уточняемого земельного участка с кадастровым номером 31:11:1205007:572 :**  
Система координат МСК-31 Зона № 1

| Обозначение характерных точек границ | Координаты, м  |   |  |              | Метод определения координат | Формулы, примененные для расчета средней квадратической погрешности определения координат характерных точек границ (Mt), с подставленными в такие формулы значениями и итоговые (вычисленные) значения Mt, м | Описание закрепления точки |
|--------------------------------------|--|---|--|--------------|-----------------------------|--|----------------------------|
|                                      | содержатся в Едином государственном реестре недвижимости |   | определены в результате выполнения комплексных кадастровых работ |              |                             |  |                            |
|                                      | X  | Y | X  | Y            |                             |  |                            |
| 1                                    | 2  | 3 | 4  | 5            | 6                           | 7  | 8                          |
| 4054                                 | —  | — | 415 688,01   | 1 269 985,52 | —                           | —  | —                          |
| 4055                                 | —  | — | 415 734,13   | 1 269 981,26 |                             |  |                            |
| 4047                                 | —  | — | 415 735,98   | 1 269 999,85 |                             |  |                            |
| 4046                                 | —  | — | 415 719,77   | 1 270 001,21 |                             |  |                            |
| 4045                                 | —  | — | 415 690,14   | 1 270 003,25 |                             |  |                            |
| 4059                                 | —  | — | 415 689,01   | 1 270 003,41 |                             |  |                            |
| 4060                                 | —  | — | 415 687,60   | 1 269 985,52 |                             |  |                            |
| 4054                                 | —  | — | 415 688,01   | 1 269 985,52 |                             |  |                            |

**2. Сведения о частях границ уточняемого земельного участка с кадастровым номером 31:11:1205007:572 :**

| Обозначение части границ |       | Горизонтальное проложение (S), м | Описание прохождения части границ | Сведения о согласовании местоположения границ (согласовано/спорное) |
|--------------------------|-------|----------------------------------|-----------------------------------|---|
| от т.                    | до т. |                                  |                                   |   |
| 1                        | 2     | 3                                | 4                                 | 5   |
|                          |       |                                  |                                   |   |

| 1    | 2    | 3     | 4 | 5           |
|------|------|-------|---|-------------|
| 4054 | 4055 | 46,32 | — | согласовано |
| 4055 | 4047 | 18,68 |   |             |
| 4047 | 4046 | 16,27 |   |             |
| 4046 | 4045 | 29,70 |   |             |
| 4045 | 4059 | 1,14  |   |             |
| 4059 | 4060 | 17,95 |   |             |
| 4060 | 4054 | 0,41  |   |             |

**3. Сведения о характеристиках уточняемого земельного участка с кадастровым номером** 31:11:1205007:572 :

| № п/п | Наименование характеристики земельного участка   | Значение характеристики  |
|-------|--|--|
| 1     | 2  | 3  |
| 1.    | Адрес земельного участка   | —  |
| 1.1.  | Сведения о местоположении земельного участка (при отсутствии адреса) в структурированном в соответствии с федеральной информационной адресной системой виде      |  |
| 1.2.  | Дополнительные сведения о местоположении земельного участка  | Белгородская область, р-н Ракитянский, п. Пролетарский, ул. Красноармейская, 100 |
| 2.    | Площадь земельного участка ± величина погрешности определения (вычисления) площади ( $P \pm \Delta P$ ), м <sup>2</sup>  | 860 ± 10,00  |
| 3.    | Формула, примененная для вычисления предельной погрешности определения площади земельного участка, с подставленными значениями и итоговые (вычисленные) значения | $3,5 * 0,10 * \sqrt{(860,00)} = 10$  |
| 4.    | Площадь земельного участка согласно сведениям Единого государственного реестра недвижимости (Ркад), м <sup>2</sup>   | 860,00   |
| 5.    | Оценка расхождения Р и Ркад ( $P - P_{кад}$ ), м <sup>2</sup>  | 0  |
| 6.    | Предельный минимальный и максимальный размеры земельного участка (Рмин и Рмакс), м <sup>2</sup>  | —<br>—   |
| 7.    | Вид (виды) разрешенного использования  | Для ведения личного подсобного хозяйства   |
| 7.1.  | Дополнительные сведения об использовании земельного участка  | —  |
| 8.    | Кадастровый или иной государственный учетный номер (инвентарный) здания, сооружения, объекта незавершенного строительства, расположенного на земельном участке   | 31:11:1205001:596  |
| 9.    | Сведения о земельных участках (землях общего пользования, территории общего пользования), посредством которых обеспечивается доступ                              | —  |

| 1  | 2  | 3  |  |   |                             |  |                            |
|--|--|--|--|---|-----------------------------|--|----------------------------|
| 10.  | Иные сведения  | Запрещение. Обременение возникает на основании: Постановление судебного пристава-исполнителя ОСП по Ракитянскому и Краснояружскому районам № 83859420/3118 (41738/23/31018-ИП), документ выдан ОСП по Ракитянскому и Краснояружскому районам |  |   |                             |  |                            |
| <b>4. Пояснения к сведениям об уточняемом земельном участке с кадастровым номером</b> <u>31:11:1205007:572</u> :               |  |  |  |   |                             |  |                            |
| 1.   | —  |  |  |   |                             |  |                            |
| <b>1. Сведения о характерных точках границ уточняемого земельного участка с кадастровым номером</b> <u>31:11:1205007:575</u> : |  |  |  |   |                             |  |                            |
| Система координат <u>МСК-31</u>  |  | Зона № <u>1</u>  |  |   |                             |  |                            |
| Обозначение характерных точек границ   | Координаты, м  |  |  |   | Метод определения координат | Формулы, примененные для расчета средней квадратической погрешности определения координат характерных точек границ (Mt), с подставленными в такие формулы значениями и итоговые (вычисленные) значения Mt, м | Описание закрепления точки |
|  | содержатся в Едином государственном реестре недвижимости |  | определены в результате выполнения комплексных кадастровых работ |   |                             |  |                            |
|  | X  | Y  | X  | Y   |                             |  |                            |
| 1  | 2  | 3  | 4  | 5   | 6                           | 7  | 8                          |
| 4078   | —  | —  | 415 685,16   | 1 269 947,58  | —                           | —  | —                          |
| 4079   | —  | —  | 415 730,18   | 1 269 943,53  |                             |  |                            |
| 4061   | —  | —  | 415 732,00   | 1 269 962,50  |                             |  |                            |
| 4066   | —  | —  | 415 686,87   | 1 269 966,89  |                             |  |                            |
| 4078   | —  | —  | 415 685,16   | 1 269 947,58  |                             |  |                            |
| <b>2. Сведения о частях границ уточняемого земельного участка с кадастровым номером</b> <u>31:11:1205007:575</u> :             |  |  |  |   |                             |  |                            |
| Обозначение части границ   |  | Горизонтальное проложение (S), м   | Описание прохождения части границ                                | Сведения о согласовании местоположения границ (согласовано/спорное) |                             |  |                            |
| от т.  | до т.  |  |  |   |                             |  |                            |
| 1  | 2  | 3  | 4  | 5   |                             |  |                            |
| 4078   | 4079   | 45,20  | —  | согласовано   |                             |  |                            |
| 4079   | 4061   | 19,06  |  |   |                             |  |                            |
| 4061   | 4066   | 45,34  |  |   |                             |  |                            |
| 4066   | 4078   | 19,39  |  |   |                             |  |                            |
| <b>3. Сведения о характеристиках уточняемого земельного участка с кадастровым номером</b> <u>31:11:1205007:575</u> :           |  |  |  |   |                             |  |                            |
| № п/п  | Наименование характеристики земельного участка           |  | Значение характеристики  |   |                             |  |                            |
| 1  | 2  |  | 3  |   |                             |  |                            |

| 1    | 2  | 3  |
|------|--|--|
| 1.   | Адрес земельного участка   | —  |
| 1.1. | Сведения о местоположении земельного участка (при отсутствии адреса) в структурированном в соответствии с федеральной информационной адресной системой виде      |  |
| 1.2. | Дополнительные сведения о местоположении земельного участка  | Местоположение установлено относительно ориентира, расположенного в границах участка. Почтовый адрес ориентира: обл. Белгородская, р-н Ракитянский, п. Пролетарский, ул. Красноармейская, 104. |
| 2.   | Площадь земельного участка $\pm$ величина погрешности определения (вычисления) площади ( $P \pm \Delta P$ ), м <sup>2</sup>                                      | 870 $\pm$ 10,00  |
| 3.   | Формула, примененная для вычисления предельной погрешности определения площади земельного участка, с подставленными значениями и итоговые (вычисленные) значения | $3,5 * 0,10 * \sqrt{(870,00)} = 10$  |
| 4.   | Площадь земельного участка согласно сведениям Единого государственного реестра недвижимости (Ркад), м <sup>2</sup>   | 870,00   |
| 5.   | Оценка расхождения Р и Ркад ( $P - P_{кад}$ ), м <sup>2</sup>  | 0  |
| 6.   | Предельный минимальный и максимальный размеры земельного участка (Рмин и Рмакс), м <sup>2</sup>  | —<br>—   |
| 7.   | Вид (виды) разрешенного использования  | Для ведения личного подсобного хозяйства   |
| 7.1. | Дополнительные сведения об использовании земельного участка  | —  |
| 8.   | Кадастровый или иной государственный учетный номер (инвентарный) здания, сооружения, объекта незавершенного строительства, расположенного на земельном участке   | 31:11:1205001:1261   |
| 9.   | Сведения о земельных участках (землях общего пользования, территории общего пользования), посредством которых обеспечивается доступ                              | —  |

| 1   | 2             | 3   |
|-----|---------------|---|
| 10. | Иные сведения | <p>Запрещение. Обременение возникает на основании: Постановление о запрете на совершение действий по регистрации № 67530815/3118, документ выдан Отделение судебных приставов по Ракитянскому и Краснояружскому районам Управления Федеральной службы судебных приставов по Белгородской области</p> <p>Запрещение. Обременение возникает на основании: Постановление о запрете на совершение действий по регистрации № 67530824/3118, документ выдан Отделение судебных приставов по Ракитянскому и Краснояружскому районам Управления Федеральной службы судебных приставов по Белгородской области</p> <p>Запрещение. Обременение возникает на основании: Постановление о запрете на совершение действий по регистрации № 67531514/3118, документ выдан Отделение судебных приставов по Ракитянскому и Краснояружскому районам Управления Федеральной службы судебных приставов по Белгородской области</p> <p>Запрещение. Обременение возникает на основании: Постановление о запрете на совершение действий по регистрации № 66159755/3118, документ выдан Отделение судебных приставов по Ракитянскому и Краснояружскому районам Управления Федеральной службы судебных приставов по Белгородской области</p> |

**4. Пояснения к сведениям об уточняемом земельном участке с кадастровым номером** 31:11:1205007:575 :

1. —

**1. Сведения о характерных точках границ уточняемого земельного участка с кадастровым номером** 31:11:1205007:596 :  
Система координат МСК-31 Зона № 1

| Обозначение характерных точек границ | Координаты, м  |   |  |              | Метод определения координат | Формулы, примененные для расчета средней квадратической погрешности определения координат характерных точек границ (Mt), с подставленными в такие формулы значениями и итоговые (вычисленные) значения Mt, м | Описание закрепления точки |
|--------------------------------------|--|---|--|--------------|-----------------------------|--|----------------------------|
|                                      | содержатся в Едином государственном реестре недвижимости |   | определены в результате выполнения комплексных кадастровых работ |              |                             |  |                            |
|                                      | X  | Y | X  | Y            |                             |  |                            |
| 1                                    | 2  | 3 | 4  | 5            | 6                           | 7  | 8                          |
| 4158                                 | —  | — | 415 698,44   | 1 269 556,73 | —                           | —  | —                          |
| 4159                                 | —  | — | 415 700,99   | 1 269 578,88 |                             |  |                            |
| 4160                                 | —  | — | 415 655,20   | 1 269 579,14 |                             |  |                            |
| 4161                                 | —  | — | 415 654,46   | 1 269 556,59 |                             |  |                            |
| 4158                                 | —  | — | 415 698,44   | 1 269 556,73 |                             |  |                            |



**2. Сведения о частях границ уточняемого земельного участка с кадастровым номером 31:11:1205007:596 :**

| Обозначение части границ |       | Горизонтальное проложение (S), м | Описание прохождения части границ | Сведения о согласовании местоположения границ (согласовано/спорное) |
|--------------------------|-------|----------------------------------|-----------------------------------|---|
| от т.                    | до т. |                                  |                                   |   |
| 1                        | 2     | 3                                | 4                                 | 5   |
| 4158                     | 4159  | 22,30                            | —                                 | согласовано   |
| 4159                     | 4160  | 45,79                            |                                   |   |
| 4160                     | 4161  | 22,56                            |                                   |   |
| 4161                     | 4158  | 43,98                            |                                   |   |

**3. Сведения о характеристиках уточняемого земельного участка с кадастровым номером 31:11:1205007:596 :**

| № п/п | Наименование характеристики земельного участка   | Значение характеристики  |
|-------|--|--|
| 1     | 2  | 3  |
| 1.    | Адрес земельного участка   | —  |
| 1.1.  | Сведения о местоположении земельного участка (при отсутствии адреса) в структурированном в соответствии с федеральной информационной адресной системой виде      |  |
| 1.2.  | Дополнительные сведения о местоположении земельного участка  | Местоположение установлено относительно ориентира, расположенного в границах участка. Почтовый адрес ориентира: обл. Белгородская, р-н Ракитянский, п. Пролетарский, ул. Красноармейская, 144. |
| 2.    | Площадь земельного участка ± величина погрешности определения (вычисления) площади ( $P \pm \Delta P$ ), м <sup>2</sup>  | 1 003 ± 11,00  |
| 3.    | Формула, примененная для вычисления предельной погрешности определения площади земельного участка, с подставленными значениями и итоговые (вычисленные) значения | $3,5 * 0,10 * \sqrt{(1\ 003,00)} = 11$   |
| 4.    | Площадь земельного участка согласно сведениям Единого государственного реестра недвижимости (Ркад), м <sup>2</sup>   | 1 003,00   |
| 5.    | Оценка расхождения Р и Ркад ( $P - P_{кад}$ ), м <sup>2</sup>  | 0  |
| 6.    | Предельный минимальный и максимальный размеры земельного участка (Рмин и Рмакс), м <sup>2</sup>  | —<br>—   |
| 7.    | Вид (виды) разрешенного использования  | Для ведения личного подсобного хозяйства   |
| 7.1.  | Дополнительные сведения об использовании земельного участка  | —  |
| 8.    | Кадастровый или иной государственный учетный номер (инвентарный) здания, сооружения, объекта незавершенного строительства, расположенного на земельном участке   | 31:11:1205001:1435   |

|     |   |   |
|-----|---|---|
| 1   | 2   | 3 |
| 9.  | Сведения о земельных участках (землях общего пользования, территории общего пользования), посредством которых обеспечивается доступ | — |
| 10. | Иные сведения   | — |

**4. Пояснения к сведениям об уточняемом земельном участке с кадастровым номером 31:11:1205007:596 :**

|    |   |
|----|---|
| 1. | — |
|----|---|

**1. Сведения о характерных точках границ уточняемого земельного участка с кадастровым номером 31:11:1205007:779 : Система координат МСК-31 Зона № 1**

| Обозначение характерных точек границ | Координаты, м  |   |  |              | Метод определения координат | Формулы, примененные для расчета средней квадратической погрешности определения координат характерных точек границ (Mt), с подставленными в такие формулы значениями и итоговые (вычисленные) значения Mt, м | Описание закрепления точки |
|--------------------------------------|--|---|--|--------------|-----------------------------|--|----------------------------|
|                                      | содержатся в Едином государственном реестре недвижимости |   | определены в результате выполнения комплексных кадастровых работ |              |                             |  |                            |
|                                      | X  | Y | X  | Y            |                             |  |                            |
| 1                                    | 2  | 3 | 4  | 5            | 6                           | 7  | 8                          |
| 5706                                 | —  | — | 416 066,32   | 1 270 278,35 | —                           | —  | —                          |
| 5707                                 | —  | — | 416 068,52   | 1 270 299,33 |                             |  |                            |
| 5708                                 | —  | — | 416 070,62   | 1 270 318,91 |                             |  |                            |
| 5709                                 | —  | — | 416 053,37   | 1 270 320,55 |                             |  |                            |
| 5710                                 | —  | — | 416 049,81   | 1 270 281,93 |                             |  |                            |
| 5711                                 | —  | — | 416 049,60   | 1 270 279,61 |                             |  |                            |
| 5706                                 | —  | — | 416 066,32   | 1 270 278,35 |                             |  |                            |

**2. Сведения о частях границ уточняемого земельного участка с кадастровым номером 31:11:1205007:779 :**

| Обозначение части границ |       | Горизонтальное проложение (S), м | Описание прохождения части границ | Сведения о согласовании местоположения границ (согласовано/спорное) |
|--------------------------|-------|----------------------------------|-----------------------------------|---|
| от т.                    | до т. |                                  |                                   |   |
| 1                        | 2     | 3                                | 4                                 | 5   |
| 5706                     | 5707  | 21,10                            | —                                 | согласовано   |
| 5707                     | 5708  | 19,69                            |                                   |   |
| 5708                     | 5709  | 17,33                            |                                   |   |
| 5709                     | 5710  | 38,78                            |                                   |   |
| 5710                     | 5711  | 2,33                             |                                   |   |

|      |      |       |   |             |
|------|------|-------|---|-------------|
| 1    | 2    | 3     | 4 | 5           |
| 5711 | 5706 | 16,77 | — | согласовано |

**3. Сведения о характеристиках уточняемого земельного участка с кадастровым номером 31:11:1205007:779 :**

| № п/п | Наименование характеристики земельного участка   | Значение характеристики  |
|-------|--|--|
| 1     | 2  | 3  |
| 1.    | Адрес земельного участка   | —  |
| 1.1.  | Сведения о местоположении земельного участка (при отсутствии адреса) в структурированном в соответствии с федеральной информационной адресной системой виде      |  |
| 1.2.  | Дополнительные сведения о местоположении земельного участка  | Местоположение установлено относительно ориентира, расположенного в границах участка. Почтовый адрес ориентира: обл. Белгородская, р-н Ракитянский, п. Пролетарский, пер. Школьный, 3. |
| 2.    | Площадь земельного участка ± величина погрешности определения (вычисления) площади ( $P \pm \Delta P$ ), м <sup>2</sup>  | 698 ± 9,00   |
| 3.    | Формула, примененная для вычисления предельной погрешности определения площади земельного участка, с подставленными значениями и итоговые (вычисленные) значения | $3,5 * 0,10 * \sqrt{(698,00)} = 9$   |
| 4.    | Площадь земельного участка согласно сведениям Единого государственного реестра недвижимости (Ркад), м <sup>2</sup>   | 697,00   |
| 5.    | Оценка расхождения Р и Ркад ( $P - P_{кад}$ ), м <sup>2</sup>  | 1  |
| 6.    | Предельный минимальный и максимальный размеры земельного участка (Рмин и Рмакс), м <sup>2</sup>  | —<br>—   |
| 7.    | Вид (виды) разрешенного использования  | Для ведения личного подсобного хозяйства   |
| 7.1.  | Дополнительные сведения об использовании земельного участка  | —  |
| 8.    | Кадастровый или иной государственный учетный номер (инвентарный) здания, сооружения, объекта незавершенного строительства, расположенного на земельном участке   | 31:11:1205001:990  |
| 9.    | Сведения о земельных участках (землях общего пользования, территории общего пользования), посредством которых обеспечивается доступ                              | —  |
| 10.   | Иные сведения  | —  |

**4. Пояснения к сведениям об уточняемом земельном участке с кадастровым номером 31:11:1205007:779 :**

|    |   |
|----|---|
| 1. | — |
|----|---|

**1. Сведения о характерных точках границ уточняемого земельного участка с кадастровым номером** 31:11:1205007:785 :  
 Система координат МСК-31 Зона № 1

| Обозначение характерных точек границ | Координаты, м  |   |  |              | Метод определения координат | Формулы, примененные для расчета средней квадратической погрешности определения координат характерных точек границ (Mt), с подставленными в такие формулы значениями и итоговые (вычисленные) значения Mt, м | Описание закрепления точки |
|--------------------------------------|--|---|--|--------------|-----------------------------|--|----------------------------|
|                                      | содержатся в Едином государственном реестре недвижимости |   | определены в результате выполнения комплексных кадастровых работ |              |                             |  |                            |
|                                      | X  | Y | X  | Y            |                             |  |                            |
| 1                                    | 2  | 3 | 4  | 5            | 6                           | 7  | 8                          |
| 3437                                 | —  | — | 416 267,45   | 1 269 308,66 | —                           | —  | —                          |
| 3438                                 | —  | — | 416 295,76   | 1 269 278,99 |                             |  |                            |
| 3439                                 | —  | — | 416 313,10   | 1 269 293,89 |                             |  |                            |
| 3440                                 | —  | — | 416 295,84   | 1 269 329,54 |                             |  |                            |
| 3437                                 | —  | — | 416 267,45   | 1 269 308,66 |                             |  |                            |

**2. Сведения о частях границ уточняемого земельного участка с кадастровым номером** 31:11:1205007:785 :

| Обозначение части границ |       | Горизонтальное проложение (S), м | Описание прохождения части границ | Сведения о согласовании местоположения границ (согласовано/спорное) |
|--------------------------|-------|----------------------------------|-----------------------------------|---|
| от т.                    | до т. |                                  |                                   |   |
| 1                        | 2     | 3                                | 4                                 | 5   |
| 3437                     | 3438  | 41,01                            | —                                 | согласовано   |
| 3438                     | 3439  | 22,86                            |                                   |   |
| 3439                     | 3440  | 39,61                            |                                   |   |
| 3440                     | 3437  | 35,24                            |                                   |   |

**3. Сведения о характеристиках уточняемого земельного участка с кадастровым номером** 31:11:1205007:785 :

| № п/п | Наименование характеристики земельного участка  | Значение характеристики  |
|-------|---|--|
| 1     | 2   | 3  |
| 1.    | Адрес земельного участка  | —  |
| 1.1.  | Сведения о местоположении земельного участка (при отсутствии адреса) в структурированном в соответствии с федеральной информационной адресной системой виде |  |
| 1.2.  | Дополнительные сведения о местоположении земельного участка   | Белгородская область, р-н Ракитянский, п. Пролетарский, пер. 9-й проезд, 2 |

| 1    | 2  | 3  |
|------|--|--|
| 2.   | Площадь земельного участка ± величина погрешности определения (вычисления) площади ( $P \pm \Delta P$ ), м <sup>2</sup>  | 1 154 ± 12,00                            |
| 3.   | Формула, примененная для вычисления предельной погрешности определения площади земельного участка, с подставленными значениями и итоговые (вычисленные) значения | $3,5 * 0,10 * \sqrt{(1\ 154,00)} = 12$   |
| 4.   | Площадь земельного участка согласно сведениям Единого государственного реестра недвижимости (Ркад), м <sup>2</sup>   | 1 154,00                                 |
| 5.   | Оценка расхождения P и Ркад ( $P - P_{кад}$ ), м <sup>2</sup>  | 0  |
| 6.   | Предельный минимальный и максимальный размеры земельного участка (Рмин и Рмакс), м <sup>2</sup>  | —<br>—                                   |
| 7.   | Вид (виды) разрешенного использования  | Для ведения личного подсобного хозяйства |
| 7.1. | Дополнительные сведения об использовании земельного участка  | —  |
| 8.   | Кадастровый или иной государственный учетный номер (инвентарный) здания, сооружения, объекта незавершенного строительства, расположенного на земельном участке   | 31:11:1205001:1927                       |
| 9.   | Сведения о земельных участках (землях общего пользования, территории общего пользования), посредством которых обеспечивается доступ                              | —  |
| 10.  | Иные сведения  | —  |

**4. Пояснения к сведениям об уточняемом земельном участке с кадастровым номером** 31:11:1205007:785 :

1. —

**1. Сведения о характерных точках границ уточняемого земельного участка с кадастровым номером** 31:11:1205007:787 :

Система координат МСК-31 Зона № 1

| Обозначение характерных точек границ | Координаты, м  |   |  |              | Метод определения координат | Формулы, примененные для расчета средней квадратической погрешности определения координат характерных точек границ (Mt), с подставленными в такие формулы значениями и итоговые (вычисленные) значения Mt, м | Описание закрепления точки |
|--------------------------------------|--|---|--|--------------|-----------------------------|--|----------------------------|
|                                      | содержатся в Едином государственном реестре недвижимости |   | определены в результате выполнения комплексных кадастровых работ |              |                             |  |                            |
|                                      | X  | Y | X  | Y            |                             |  |                            |
| 1                                    | 2  | 3 | 4  | 5            | 6                           | 7  | 8                          |
| 3441                                 | —  | — | 416 256,78   | 1 269 297,48 | —                           | —  | —                          |

| 1    | 2 | 3 | 4          | 5            | 6 | 7 | 8 |
|------|---|---|------------|--------------|---|---|---|
| 3442 | — | — | 416 265,11 | 1 269 288,13 | — | — | — |
| 3443 | — | — | 416 263,91 | 1 269 286,89 |   |   |   |
| 3444 | — | — | 416 266,91 | 1 269 284,25 |   |   |   |
| 3445 | — | — | 416 285,51 | 1 269 265,69 |   |   |   |
| 3446 | — | — | 416 298,27 | 1 269 276,46 |   |   |   |
| 3438 | — | — | 416 295,76 | 1 269 278,99 |   |   |   |
| 3437 | — | — | 416 267,45 | 1 269 308,66 |   |   |   |
| 3441 | — | — | 416 256,78 | 1 269 297,48 |   |   |   |

**2. Сведения о частях границ уточняемого земельного участка с кадастровым номером** 31:11:1205007:787 :

| Обозначение части границ |       | Горизонтальное проложение (S), м | Описание прохождения части границ | Сведения о согласовании местоположения границ (согласовано/спорное) |
|--------------------------|-------|----------------------------------|-----------------------------------|---|
| от т.                    | до т. |                                  |                                   |   |
| 1                        | 2     | 3                                | 4                                 | 5   |
| 3441                     | 3442  | 12,52                            | —                                 | согласовано   |
| 3442                     | 3443  | 1,73                             |                                   |   |
| 3443                     | 3444  | 4,00                             |                                   |   |
| 3444                     | 3445  | 26,28                            |                                   |   |
| 3445                     | 3446  | 16,70                            |                                   |   |
| 3446                     | 3438  | 3,56                             |                                   |   |
| 3438                     | 3437  | 41,01                            |                                   |   |
| 3437                     | 3441  | 15,45                            |                                   |   |

**3. Сведения о характеристиках уточняемого земельного участка с кадастровым номером** 31:11:1205007:787 :

| № п/п | Наименование характеристики земельного участка  | Значение характеристики  |
|-------|---|--|
| 1     | 2   | 3  |
| 1.    | Адрес земельного участка  | —  |
| 1.1.  | Сведения о местоположении земельного участка (при отсутствии адреса) в структурированном в соответствии с федеральной информационной адресной системой виде |  |
| 1.2.  | Дополнительные сведения о местоположении земельного участка   | Белгородская область, р-н Ракитянский, п. Пролетарский, пер. 9-й проезд, 4 |
| 2.    | Площадь земельного участка ± величина погрешности определения (вычисления) площади ( $P \pm \Delta P$ ), м <sup>2</sup>                                     | 725 ± 9,00   |

| 1    | 2  | 3  |
|------|--|--|
| 3.   | Формула, примененная для вычисления предельной погрешности определения площади земельного участка, с подставленными значениями и итоговые (вычисленные) значения | $3,5*0,10*\sqrt{(725,00)} = 9$           |
| 4.   | Площадь земельного участка согласно сведениям Единого государственного реестра недвижимости (Ркад), м <sup>2</sup>   | 773,00                                   |
| 5.   | Оценка расхождения Р и Ркад (Р - Ркад), м <sup>2</sup>   | 48                                       |
| 6.   | Предельный минимальный и максимальный размеры земельного участка (Рмин и Рмакс), м <sup>2</sup>  | —<br>—                                   |
| 7.   | Вид (виды) разрешенного использования  | Для ведения личного подсобного хозяйства |
| 7.1. | Дополнительные сведения об использовании земельного участка  | —  |
| 8.   | Кадастровый или иной государственный учетный номер (инвентарный) здания, сооружения, объекта незавершенного строительства, расположенного на земельном участке   | 31:11:1205001:1699; 31:11:1205001:1026   |
| 9.   | Сведения о земельных участках (землях общего пользования, территории общего пользования), посредством которых обеспечивается доступ                              | —  |
| 10.  | Иные сведения  | —  |

**4. Пояснения к сведениям об уточняемом земельном участке с кадастровым номером** 31:11:1205007:787 :

|    |   |
|----|---|
| 1. | — |
|----|---|

**1. Сведения о характерных точках границ уточняемого земельного участка с кадастровым номером** 31:11:1205007:799 :  
Система координат МСК-31 Зона № 1

| Обозначение характерных точек границ | Координаты, м  |   |  |              | Метод определения координат | Формулы, примененные для расчета средней квадратической погрешности определения координат характерных точек границ (Mt), с подставленными в такие формулы значениями и итоговые (вычисленные) значения Mt, м | Описание закрепления точки |
|--------------------------------------|--|---|--|--------------|-----------------------------|--|----------------------------|
|                                      | содержатся в Едином государственном реестре недвижимости |   | определены в результате выполнения комплексных кадастровых работ |              |                             |  |                            |
|                                      | X  | Y | X  | Y            |                             |  |                            |
| 1                                    | 2  | 3 | 4  | 5            | 6                           | 7  | 8                          |
| 5670                                 | —  | — | 416 300,05   | 1 269 213,15 | —                           | —  | —                          |
| 5029                                 | —  | — | 416 300,43   | 1 269 213,43 |                             |  |                            |
| 5002                                 | —  | — | 416 290,24   | 1 269 226,88 |                             |  |                            |

| 1    | 2 | 3 | 4          | 5            | 6 | 7 | 8 |
|------|---|---|------------|--------------|---|---|---|
| 5662 | — | — | 416 289,27 | 1 269 226,13 | — | — | — |
| 5661 | — | — | 416 245,04 | 1 269 191,80 |   |   |   |
| 5671 | — | — | 416 256,99 | 1 269 180,06 |   |   |   |
| 5670 | — | — | 416 300,05 | 1 269 213,15 |   |   |   |

**2. Сведения о частях границ уточняемого земельного участка с кадастровым номером** 31:11:1205007:799 :

| Обозначение части границ |       | Горизонтальное проложение (S), м | Описание прохождения части границ | Сведения о согласовании местоположения границ (согласовано/спорное) |
|--------------------------|-------|----------------------------------|-----------------------------------|---|
| от т.                    | до т. |                                  |                                   |   |
| 1                        | 2     | 3                                | 4                                 | 5   |
| 5670                     | 5029  | 0,47                             | —                                 | согласовано   |
| 5029                     | 5002  | 16,87                            |                                   |   |
| 5002                     | 5662  | 1,23                             |                                   |   |
| 5662                     | 5661  | 55,99                            |                                   |   |
| 5661                     | 5671  | 16,75                            |                                   |   |
| 5671                     | 5670  | 54,31                            |                                   |   |

**3. Сведения о характеристиках уточняемого земельного участка с кадастровым номером** 31:11:1205007:799 :

| № п/п | Наименование характеристики земельного участка   | Значение характеристики  |
|-------|--|--|
| 1     | 2  | 3  |
| 1.    | Адрес земельного участка   | —  |
| 1.1.  | Сведения о местоположении земельного участка (при отсутствии адреса) в структурированном в соответствии с федеральной информационной адресной системой виде      |  |
| 1.2.  | Дополнительные сведения о местоположении земельного участка  | Местоположение установлено относительно ориентира, расположенного в границах участка. Почтовый адрес ориентира: обл. Белгородская, р-н Ракитянский, п. Пролетарский, ул. Сумская, 5. |
| 2.    | Площадь земельного участка ± величина погрешности определения (вычисления) площади ( $P \pm \Delta P$ ), м <sup>2</sup>  | 937 ± 11,00  |
| 3.    | Формула, примененная для вычисления предельной погрешности определения площади земельного участка, с подставленными значениями и итоговые (вычисленные) значения | $3,5 * 0,10 * \sqrt{(937,00)} = 11$  |
| 4.    | Площадь земельного участка согласно сведениям Единого государственного реестра недвижимости (Ркад), м <sup>2</sup>   | 937,00   |
| 5.    | Оценка расхождения Р и Ркад ( $P - P_{кад}$ ), м <sup>2</sup>  | 0  |



| 1    | 2  | 3  |
|------|--|--|
| 6.   | Предельный минимальный и максимальный размеры земельного участка (Рмин и Рмакс), м <sup>2</sup>  | —<br>—                                   |
| 7.   | Вид (виды) разрешенного использования  | Для ведения личного подсобного хозяйства |
| 7.1. | Дополнительные сведения об использовании земельного участка  | —  |
| 8.   | Кадастровый или иной государственный учетный номер (инвентарный) здания, сооружения, объекта незавершенного строительства, расположенного на земельном участке | 31:11:1205007:2302                       |
| 9.   | Сведения о земельных участках (землях общего пользования, территории общего пользования), посредством которых обеспечивается доступ                            | —  |
| 10.  | Иные сведения  | —  |

**4. Пояснения к сведениям об уточняемом земельном участке с кадастровым номером** 31:11:1205007:799 :

1. —

**1. Сведения о характерных точках границ уточняемого земельного участка с кадастровым номером** 31:11:1205007:561 :  
Система координат МСК-31 Зона № 1

| Обозначение характерных точек границ | Координаты, м  |   |  |              | Метод определения координат | Формулы, примененные для расчета средней квадратической погрешности определения координат характерных точек границ (Mt), с подставленными в такие формулы значениями и итоговые (вычисленные) значения Mt, м | Описание закрепления точки |
|--------------------------------------|--|---|--|--------------|-----------------------------|--|----------------------------|
|                                      | содержатся в Едином государственном реестре недвижимости |   | определены в результате выполнения комплексных кадастровых работ |              |                             |  |                            |
|                                      | X  | Y | X  | Y            |                             |  |                            |
| 1                                    | 2  | 3 | 4  | 5            | 6                           | 7  | 8                          |
| 4003                                 | —  | — | 415 696,42   | 1 270 095,54 | —                           | —  | —                          |
| 4004                                 | —  | — | 415 743,45   | 1 270 092,31 |                             |  |                            |
| 3999                                 | —  | — | 415 744,59   | 1 270 110,17 |                             |  |                            |
| 4002                                 | —  | — | 415 697,52   | 1 270 114,40 |                             |  |                            |
| 4003                                 | —  | — | 415 696,42   | 1 270 095,54 |                             |  |                            |

**2. Сведения о частях границ уточняемого земельного участка с кадастровым номером** 31:11:1205007:561 :

| Обозначение части границ |       | Горизонтальное проложение (S), м | Описание прохождения части границ | Сведения о согласовании местоположения границ (согласовано/спорное) |
|--------------------------|-------|----------------------------------|-----------------------------------|---|
| от т.                    | до т. |                                  |                                   |   |
| 1                        | 2     | 3                                | 4                                 | 5   |
|                          |       |                                  |                                   |   |

| 1    | 2    | 3     | 4 | 5           |
|------|------|-------|---|-------------|
| 4003 | 4004 | 47,14 | — | согласовано |
| 4004 | 3999 | 17,90 |   |             |
| 3999 | 4002 | 47,26 |   |             |
| 4002 | 4003 | 18,89 |   |             |

**3. Сведения о характеристиках уточняемого земельного участка с кадастровым номером** 31:11:1205007:561 :

| № п/п | Наименование характеристики земельного участка   | Значение характеристики   |
|-------|--|---|
| 1     | 2  | 3   |
| 1.    | Адрес земельного участка   | —   |
| 1.1.  | Сведения о местоположении земельного участка (при отсутствии адреса) в структурированном в соответствии с федеральной информационной адресной системой виде      |   |
| 1.2.  | Дополнительные сведения о местоположении земельного участка  | Местоположение установлено относительно ориентира, расположенного в границах участка. Почтовый адрес ориентира: обл. Белгородская, р-н Ракитянский, п. Пролетарский, ул. Красноармейская, 88. |
| 2.    | Площадь земельного участка ± величина погрешности определения (вычисления) площади ( $P \pm \Delta P$ ), м <sup>2</sup>  | 868 ± 10,00   |
| 3.    | Формула, примененная для вычисления предельной погрешности определения площади земельного участка, с подставленными значениями и итоговые (вычисленные) значения | $3,5 * 0,10 * \sqrt{(868,00)} = 10$   |
| 4.    | Площадь земельного участка согласно сведениям Единого государственного реестра недвижимости (Ркад), м <sup>2</sup>   | 868,00  |
| 5.    | Оценка расхождения Р и Ркад ( $P - P_{кад}$ ), м <sup>2</sup>  | 0   |
| 6.    | Предельный минимальный и максимальный размеры земельного участка (Рмин и Рмакс), м <sup>2</sup>  | —<br>—  |
| 7.    | Вид (виды) разрешенного использования  | Для ведения личного подсобного хозяйства  |
| 7.1.  | Дополнительные сведения об использовании земельного участка  | —   |
| 8.    | Кадастровый или иной государственный учетный номер (инвентарный) здания, сооружения, объекта незавершенного строительства, расположенного на земельном участке   | 31:11:1205001:1041  |
| 9.    | Сведения о земельных участках (землях общего пользования, территории общего пользования), посредством которых обеспечивается доступ                              | —   |
| 10.   | Иные сведения  | —   |

**4. Пояснения к сведениям об уточняемом земельном участке с кадастровым номером** 31:11:1205007:561 :

|    |   |
|----|---|
| 1. | — |
|----|---|

**1. Сведения о характерных точках границ уточняемого земельного участка с кадастровым номером** 31:11:1205007:573 :  
 Система координат МСК-31 Зона № 1

| Обозначение характерных точек границ | Координаты, м  |   |  |              | Метод определения координат | Формулы, примененные для расчета средней квадратической погрешности определения координат характерных точек границ (Mt), с подставленными в такие формулы значениями и итоговые (вычисленные) значения Mt, м | Описание закрепления точки |
|--------------------------------------|--|---|--|--------------|-----------------------------|--|----------------------------|
|                                      | содержатся в Едином государственном реестре недвижимости |   | определены в результате выполнения комплексных кадастровых работ |              |                             |  |                            |
|                                      | X  | Y | X  | Y            |                             |  |                            |
| 1                                    | 2  | 3 | 4  | 5            | 6                           | 7  | 8                          |
| 4067                                 | —  | — | 415 739,40   | 1 269 859,28 | —                           | —  | —                          |
| 4068                                 | —  | — | 415 780,81   | 1 269 855,34 |                             |  |                            |
| 4050                                 | —  | — | 415 782,21   | 1 269 874,13 |                             |  |                            |
| 4049                                 | —  | — | 415 741,28   | 1 269 877,02 |                             |  |                            |
| 4067                                 | —  | — | 415 739,40   | 1 269 859,28 |                             |  |                            |

**2. Сведения о частях границ уточняемого земельного участка с кадастровым номером** 31:11:1205007:573 :

| Обозначение части границ |       | Горизонтальное проложение (S), м | Описание прохождения части границ | Сведения о согласовании местоположения границ (согласовано/спорное) |
|--------------------------|-------|----------------------------------|-----------------------------------|---|
| от т.                    | до т. |                                  |                                   |   |
| 1                        | 2     | 3                                | 4                                 | 5   |
| 4067                     | 4068  | 41,60                            | —                                 | согласовано   |
| 4068                     | 4050  | 18,84                            |                                   |   |
| 4050                     | 4049  | 41,03                            |                                   |   |
| 4049                     | 4067  | 17,84                            |                                   |   |

**3. Сведения о характеристиках уточняемого земельного участка с кадастровым номером** 31:11:1205007:573 :

| № п/п | Наименование характеристики земельного участка | Значение характеристики |
|-------|--|-------------------------|
| 1     | 2  | 3                       |

| 1   | 2  | 3  |
|---|--|--|
| 1.  | Адрес земельного участка   | —  |
| 1.1.  | Сведения о местоположении земельного участка (при отсутствии адреса) в структурированном в соответствии с федеральной информационной адресной системой виде      |  |
| 1.2.  | Дополнительные сведения о местоположении земельного участка  | Местоположение установлено относительно ориентира, расположенного в границах участка. Почтовый адрес ориентира: обл. Белгородская, р-н Ракитянский, п. Пролетарский, ул. Красноармейская, 101. |
| 2.  | Площадь земельного участка $\pm$ величина погрешности определения (вычисления) площади ( $P \pm \Delta P$ ), м <sup>2</sup>                                      | 758 $\pm$ 10,00  |
| 3.  | Формула, примененная для вычисления предельной погрешности определения площади земельного участка, с подставленными значениями и итоговые (вычисленные) значения | $3,5 * 0,10 * \sqrt{(758,00)} = 10$  |
| 4.  | Площадь земельного участка согласно сведениям Единого государственного реестра недвижимости (Ркад), м <sup>2</sup>   | 758,00   |
| 5.  | Оценка расхождения P и Ркад ( $P - P_{кад}$ ), м <sup>2</sup>  | 0  |
| 6.  | Предельный минимальный и максимальный размеры земельного участка (Рмин и Рмакс), м <sup>2</sup>  | —<br>—   |
| 7.  | Вид (виды) разрешенного использования  | Для ведения личного подсобного хозяйства   |
| 7.1.  | Дополнительные сведения об использовании земельного участка  | —  |
| 8.  | Кадастровый или иной государственный учетный номер (инвентарный) здания, сооружения, объекта незавершенного строительства, расположенного на земельном участке   | 31:11:1205001:2077   |
| 9.  | Сведения о земельных участках (землях общего пользования, территории общего пользования), посредством которых обеспечивается доступ                              | —  |
| 10.   | Иные сведения  | —  |
| <b>4. Пояснения к сведениям об уточняемом земельном участке с кадастровым номером</b> |  | <b>31:11:1205007:573</b> :   |
| 1.  |  | —  |

**1. Сведения о характерных точках границ уточняемого земельного участка с кадастровым номером** 31:11:1205007:585 :  
 Система координат МСК-31 Зона № 1

| Обозначение характерных точек границ | Координаты, м  |   |  |              | Метод определения координат | Формулы, примененные для расчета средней квадратической погрешности определения координат характерных точек границ (Mt), с подставленными в такие формулы значениями и итоговые (вычисленные) значения Mt, м | Описание закрепления точки |
|--------------------------------------|--|---|--|--------------|-----------------------------|--|----------------------------|
|                                      | содержатся в Едином государственном реестре недвижимости |   | определены в результате выполнения комплексных кадастровых работ |              |                             |  |                            |
|                                      | X  | Y | X  | Y            |                             |  |                            |
| 1                                    | 2  | 3 | 4  | 5            | 6                           | 7  | 8                          |
| 4094                                 | —  | — | 415 675,17   | 1 269 791,96 | —                           | —  | —                          |
| 4095                                 | —  | — | 415 717,93   | 1 269 789,25 |                             |  |                            |
| 4096                                 | —  | — | 415 719,00   | 1 269 808,48 |                             |  |                            |
| 4097                                 | —  | — | 415 699,01   | 1 269 809,91 |                             |  |                            |
| 4098                                 | —  | — | 415 677,12   | 1 269 811,36 |                             |  |                            |
| 4094                                 | —  | — | 415 675,17   | 1 269 791,96 |                             |  |                            |

**2. Сведения о частях границ уточняемого земельного участка с кадастровым номером** 31:11:1205007:585 :

| Обозначение части границ |       | Горизонтальное проложение (S), м | Описание прохождения части границ | Сведения о согласовании местоположения границ (согласовано/спорное) |
|--------------------------|-------|----------------------------------|-----------------------------------|---|
| от т.                    | до т. |                                  |                                   |   |
| 1                        | 2     | 3                                | 4                                 | 5   |
| 4094                     | 4095  | 42,85                            | —                                 | согласовано   |
| 4095                     | 4096  | 19,26                            |                                   |   |
| 4096                     | 4097  | 20,04                            |                                   |   |
| 4097                     | 4098  | 21,94                            |                                   |   |
| 4098                     | 4094  | 19,50                            |                                   |   |

**3. Сведения о характеристиках уточняемого земельного участка с кадастровым номером** 31:11:1205007:585 :

| № п/п | Наименование характеристики земельного участка | Значение характеристики |
|-------|--|-------------------------|
| 1     | 2  | 3                       |
| 1     | 2  | 3                       |

| 1   | 2  | 3  |
|---|--|--|
| 1.  | Адрес земельного участка   | —  |
| 1.1.  | Сведения о местоположении земельного участка (при отсутствии адреса) в структурированном в соответствии с федеральной информационной адресной системой виде      |  |
| 1.2.  | Дополнительные сведения о местоположении земельного участка  | Местоположение установлено относительно ориентира, расположенного в границах участка. Почтовый адрес ориентира: обл. Белгородская, р-н Ракитянский, п. Пролетарский, ул. Красноармейская, 120. |
| 2.  | Площадь земельного участка $\pm$ величина погрешности определения (вычисления) площади ( $P \pm \Delta P$ ), м <sup>2</sup>                                      | 823 $\pm$ 10,00  |
| 3.  | Формула, примененная для вычисления предельной погрешности определения площади земельного участка, с подставленными значениями и итоговые (вычисленные) значения | $3,5 * 0,10 * \sqrt{(823,00)} = 10$  |
| 4.  | Площадь земельного участка согласно сведениям Единого государственного реестра недвижимости (Ркад), м <sup>2</sup>   | 823,00   |
| 5.  | Оценка расхождения P и Ркад ( $P - P_{кад}$ ), м <sup>2</sup>  | 0  |
| 6.  | Предельный минимальный и максимальный размеры земельного участка (Рмин и Рмакс), м <sup>2</sup>  | —<br>—   |
| 7.  | Вид (виды) разрешенного использования  | Для ведения личного подсобного хозяйства   |
| 7.1.  | Дополнительные сведения об использовании земельного участка  | —  |
| 8.  | Кадастровый или иной государственный учетный номер (инвентарный) здания, сооружения, объекта незавершенного строительства, расположенного на земельном участке   | 31:11:1205001:2080   |
| 9.  | Сведения о земельных участках (землях общего пользования, территории общего пользования), посредством которых обеспечивается доступ                              | —  |
| 10.   | Иные сведения  | —  |
| <b>4. Пояснения к сведениям об уточняемом земельном участке с кадастровым номером</b> |  | <b>31:11:1205007:585</b> :   |
| 1.  |  | —  |

**1. Сведения о характерных точках границ уточняемого земельного участка с кадастровым номером** 31:11:1205007:788 :  
 Система координат МСК-31 Зона № 1

| Обозначение характерных точек границ | Координаты, м  |   |  |              | Метод определения координат | Формулы, примененные для расчета средней квадратической погрешности определения координат характерных точек границ (Mt), с подставленными в такие формулы значениями и итоговые (вычисленные) значения Mt, м | Описание закрепления точки |
|--------------------------------------|--|---|--|--------------|-----------------------------|--|----------------------------|
|                                      | содержатся в Едином государственном реестре недвижимости |   | определены в результате выполнения комплексных кадастровых работ |              |                             |  |                            |
|                                      | X  | Y | X  | Y            |                             |  |                            |
| 1                                    | 2  | 3 | 4  | 5            | 6                           | 7  | 8                          |
| 3449                                 | —  | — | 416 225,05   | 1 269 295,90 | —                           | —  | —                          |
| 3450                                 | —  | — | 416 212,39   | 1 269 308,65 |                             |  |                            |
| 3451                                 | —  | — | 416 206,73   | 1 269 315,15 |                             |  |                            |
| 3452                                 | —  | — | 416 168,14   | 1 269 356,52 |                             |  |                            |
| 3453                                 | —  | — | 416 164,99   | 1 269 359,94 |                             |  |                            |
| 3430                                 | —  | — | 416 157,76   | 1 269 353,44 |                             |  |                            |
| 3429                                 | —  | — | 416 153,47   | 1 269 349,91 |                             |  |                            |
| 3456                                 | —  | — | 416 160,25   | 1 269 342,27 |                             |  |                            |
| 3457                                 | —  | — | 416 210,58   | 1 269 285,57 |                             |  |                            |
| 3449                                 | —  | — | 416 225,05   | 1 269 295,90 |                             |  |                            |

**2. Сведения о частях границ уточняемого земельного участка с кадастровым номером** 31:11:1205007:788 :

| Обозначение части границ |       | Горизонтальное проложение (S), м | Описание прохождения части границ | Сведения о согласовании местоположения границ (согласовано/спорное) |
|--------------------------|-------|----------------------------------|-----------------------------------|---|
| от т.                    | до т. |                                  |                                   |   |
| 1                        | 2     | 3                                | 4                                 | 5   |
| 3449                     | 3450  | 17,97                            | —                                 | согласовано   |
| 3450                     | 3451  | 8,62                             |                                   |   |
| 3451                     | 3452  | 56,57                            |                                   |   |
| 3452                     | 3453  | 4,65                             |                                   |   |
| 3453                     | 3430  | 9,72                             |                                   |   |
| 3430                     | 3429  | 5,56                             |                                   |   |
| 3429                     | 3456  | 10,21                            |                                   |   |
| 3456                     | 3457  | 75,82                            |                                   |   |
| 3457                     | 3449  | 17,78                            |                                   |   |

| 3. Сведения о характеристиках уточняемого земельного участка с кадастровым номером <u>31:11:1205007:788</u> : |  |  |
|---|--|--|
| № п/п   | Наименование характеристики земельного участка   | Значение характеристики  |
| 1   | 2  | 3  |
| 1.  | Адрес земельного участка   | —  |
| 1.1.  | Сведения о местоположении земельного участка (при отсутствии адреса) в структурированном в соответствии с федеральной информационной адресной системой виде      |  |
| 1.2.  | Дополнительные сведения о местоположении земельного участка  | Белгородская область, р-н Ракитянский, п. Пролетарский, пер. 9-й проезд, 5 |
| 2.  | Площадь земельного участка ± величина погрешности определения (вычисления) площади ( $P \pm \Delta P$ ), м <sup>2</sup>  | 1 415 ± 13,00  |
| 3.  | Формула, примененная для вычисления предельной погрешности определения площади земельного участка, с подставленными значениями и итоговые (вычисленные) значения | $3,5*0,10*\sqrt{(1\ 415,00)} = 13$   |
| 4.  | Площадь земельного участка согласно сведениям Единого государственного реестра недвижимости (Ркад), м <sup>2</sup>   | 1 500,00   |
| 5.  | Оценка расхождения Р и Ркад ( $P - P_{кад}$ ), м <sup>2</sup>  | 85   |
| 6.  | Предельный минимальный и максимальный размеры земельного участка (Рмин и Рмакс), м <sup>2</sup>  | —<br>—   |
| 7.  | Вид (виды) разрешенного использования  | Для ведения личного подсобного хозяйства                                   |
| 7.1.  | Дополнительные сведения об использовании земельного участка  | —  |
| 8.  | Кадастровый или иной государственный учетный номер (инвентарный) здания, сооружения, объекта незавершенного строительства, расположенного на земельном участке   | 31:11:1205001:1932   |
| 9.  | Сведения о земельных участках (землях общего пользования, территории общего пользования), посредством которых обеспечивается доступ                              | —  |
| 10.   | Иные сведения  | —  |
| 4. Пояснения к сведениям об уточняемом земельном участке с кадастровым номером <u>31:11:1205007:788</u> :     |  |  |
| 1.  | —  | —  |



**1. Сведения о характерных точках границ уточняемого земельного участка с кадастровым номером** 31:11:1205007:796 :  
 Система координат МСК-31 Зона № 1

| Обозначение характерных точек границ | Координаты, м  |   |  |              | Метод определения координат | Формулы, примененные для расчета средней квадратической погрешности определения координат характерных точек границ (Mt), с подставленными в такие формулы значениями и итоговые (вычисленные) значения Mt, м | Описание закрепления точки |
|--------------------------------------|--|---|--|--------------|-----------------------------|--|----------------------------|
|                                      | содержатся в Едином государственном реестре недвижимости |   | определены в результате выполнения комплексных кадастровых работ |              |                             |  |                            |
|                                      | X  | Y | X  | Y            |                             |  |                            |
| 1                                    | 2  | 3 | 4  | 5            | 6                           | 7  | 8                          |
| 5409                                 | —  | — | 416 075,97   | 1 269 420,96 | —                           | —  | —                          |
| 5410                                 | —  | — | 416 082,01   | 1 269 420,46 |                             |  |                            |
| 5411                                 | —  | — | 416 095,96   | 1 269 419,62 |                             |  |                            |
| 5412                                 | —  | — | 416 104,21   | 1 269 418,92 |                             |  |                            |
| 5413                                 | —  | — | 416 108,11   | 1 269 418,73 |                             |  |                            |
| 5404                                 | —  | — | 416 108,86   | 1 269 444,07 |                             |  |                            |
| 5403                                 | —  | — | 416 075,39   | 1 269 446,79 |                             |  |                            |
| 5409                                 | —  | — | 416 075,97   | 1 269 420,96 |                             |  |                            |

**2. Сведения о частях границ уточняемого земельного участка с кадастровым номером** 31:11:1205007:796 :

| Обозначение части границ |       | Горизонтальное проложение (S), м | Описание прохождения части границ | Сведения о согласовании местоположения границ (согласовано/спорное) |
|--------------------------|-------|----------------------------------|-----------------------------------|---|
| от т.                    | до т. |                                  |                                   |   |
| 1                        | 2     | 3                                | 4                                 | 5   |
| 5409                     | 5410  | 6,06                             | —                                 | согласовано   |
| 5410                     | 5411  | 13,98                            |                                   |   |
| 5411                     | 5412  | 8,28                             |                                   |   |
| 5412                     | 5413  | 3,90                             |                                   |   |
| 5413                     | 5404  | 25,35                            |                                   |   |
| 5404                     | 5403  | 33,58                            |                                   |   |
| 5403                     | 5409  | 25,84                            |                                   |   |

**3. Сведения о характеристиках уточняемого земельного участка с кадастровым номером** 31:11:1205007:796 :

| № п/п | Наименование характеристики земельного участка | Значение характеристики |
|-------|--|-------------------------|
| 1     | 2  | 3                       |
|       |  |                         |

| 1   | 2  | 3  |
|---|--|--|
| 1.  | Адрес земельного участка   | —  |
| 1.1.  | Сведения о местоположении земельного участка (при отсутствии адреса) в структурированном в соответствии с федеральной информационной адресной системой виде      |  |
| 1.2.  | Дополнительные сведения о местоположении земельного участка  | Местоположение установлено относительно ориентира, расположенного в границах участка. Почтовый адрес ориентира: обл. Белгородская, р-н Ракитянский, п. Пролетарский, ул. Садовая, 121. |
| 2.  | Площадь земельного участка $\pm$ величина погрешности определения (вычисления) площади ( $P \pm \Delta P$ ), м <sup>2</sup>                                      | 840 $\pm$ 10,00  |
| 3.  | Формула, примененная для вычисления предельной погрешности определения площади земельного участка, с подставленными значениями и итоговые (вычисленные) значения | $3,5 * 0,10 * \sqrt{(840,00)} = 10$  |
| 4.  | Площадь земельного участка согласно сведениям Единого государственного реестра недвижимости (Ркад), м <sup>2</sup>   | 840,00   |
| 5.  | Оценка расхождения P и Ркад ( $P - P_{кад}$ ), м <sup>2</sup>  | 0  |
| 6.  | Предельный минимальный и максимальный размеры земельного участка (Рмин и Рмакс), м <sup>2</sup>  | —<br>—   |
| 7.  | Вид (виды) разрешенного использования  | Для ведения личного подсобного хозяйства   |
| 7.1.  | Дополнительные сведения об использовании земельного участка  | —  |
| 8.  | Кадастровый или иной государственный учетный номер (инвентарный) здания, сооружения, объекта незавершенного строительства, расположенного на земельном участке   | 31:11:1205001:1487   |
| 9.  | Сведения о земельных участках (землях общего пользования, территории общего пользования), посредством которых обеспечивается доступ                              | —  |
| 10.   | Иные сведения  | —  |
| <b>4. Пояснения к сведениям об уточняемом земельном участке с кадастровым номером</b> |  | <b>31:11:1205007:796</b> :   |
| 1.  |  | —  |

**1. Сведения о характерных точках границ уточняемого земельного участка с кадастровым номером** 31:11:1205007:797 :  
 Система координат МСК-31 Зона № 1

| Обозначение характерных точек границ | Координаты, м  |   |  |              | Метод определения координат | Формулы, примененные для расчета средней квадратической погрешности определения координат характерных точек границ (Mt), с подставленными в такие формулы значениями и итоговые (вычисленные) значения Mt, м | Описание закрепления точки |
|--------------------------------------|--|---|--|--------------|-----------------------------|--|----------------------------|
|                                      | содержатся в Едином государственном реестре недвижимости |   | определены в результате выполнения комплексных кадастровых работ |              |                             |  |                            |
|                                      | X  | Y | X  | Y            |                             |  |                            |
| 1                                    | 2  | 3 | 4  | 5            | 6                           | 7  | 8                          |
| 5659                                 | —  | — | 416 233,36   | 1 269 204,65 | —                           | —  | —                          |
| 5658                                 | —  | — | 416 278,08   | 1 269 238,99 |                             |  |                            |
| 3468                                 | —  | — | 416 267,65   | 1 269 252,41 |                             |  |                            |
| 3467                                 | —  | — | 416 256,00   | 1 269 243,79 |                             |  |                            |
| 3471                                 | —  | — | 416 239,48   | 1 269 231,07 |                             |  |                            |
| 5668                                 | —  | — | 416 221,28   | 1 269 218,13 |                             |  |                            |
| 5659                                 | —  | — | 416 233,36   | 1 269 204,65 |                             |  |                            |

**2. Сведения о частях границ уточняемого земельного участка с кадастровым номером** 31:11:1205007:797 :

| Обозначение части границ |       | Горизонтальное проложение (S), м | Описание прохождения части границ | Сведения о согласовании местоположения границ (согласовано/спорное) |
|--------------------------|-------|----------------------------------|-----------------------------------|---|
| от т.                    | до т. |                                  |                                   |   |
| 1                        | 2     | 3                                | 4                                 | 5   |
| 5659                     | 5658  | 56,38                            | —                                 | согласовано   |
| 5658                     | 3468  | 17,00                            |                                   |   |
| 3468                     | 3467  | 14,49                            |                                   |   |
| 3467                     | 3471  | 20,85                            |                                   |   |
| 3471                     | 5668  | 22,33                            |                                   |   |
| 5668                     | 5659  | 18,10                            |                                   |   |

**3. Сведения о характеристиках уточняемого земельного участка с кадастровым номером** 31:11:1205007:797 :

| № п/п | Наименование характеристики земельного участка | Значение характеристики |
|-------|--|-------------------------|
| 1     | 2  | 3                       |
| 1     | 2  | 3                       |

| 1   | 2  | 3  |
|---|--|--|
| 1.  | Адрес земельного участка   | —  |
| 1.1.  | Сведения о местоположении земельного участка (при отсутствии адреса) в структурированном в соответствии с федеральной информационной адресной системой виде      |  |
| 1.2.  | Дополнительные сведения о местоположении земельного участка  | Местоположение установлено относительно ориентира, расположенного в границах участка. Почтовый адрес ориентира: обл. Белгородская, р-н Ракитянский, п. Пролетарский, ул. Сумская, 1. |
| 2.  | Площадь земельного участка $\pm$ величина погрешности определения (вычисления) площади ( $P \pm \Delta P$ ), м <sup>2</sup>                                      | 990 $\pm$ 11,00  |
| 3.  | Формула, примененная для вычисления предельной погрешности определения площади земельного участка, с подставленными значениями и итоговые (вычисленные) значения | $3,5 * 0,10 * \sqrt{(990,00)} = 11$  |
| 4.  | Площадь земельного участка согласно сведениям Единого государственного реестра недвижимости (Ркад), м <sup>2</sup>   | 990,00   |
| 5.  | Оценка расхождения P и Ркад ( $P - P_{кад}$ ), м <sup>2</sup>  | 0  |
| 6.  | Предельный минимальный и максимальный размеры земельного участка (Рмин и Рмакс), м <sup>2</sup>  | —<br>—   |
| 7.  | Вид (виды) разрешенного использования  | Для ведения личного подсобного хозяйства   |
| 7.1.  | Дополнительные сведения об использовании земельного участка  | —  |
| 8.  | Кадастровый или иной государственный учетный номер (инвентарный) здания, сооружения, объекта незавершенного строительства, расположенного на земельном участке   | 31:11:1205001:1833   |
| 9.  | Сведения о земельных участках (землях общего пользования, территории общего пользования), посредством которых обеспечивается доступ                              | —  |
| 10.   | Иные сведения  | —  |
| <b>4. Пояснения к сведениям об уточняемом земельном участке с кадастровым номером</b> |  | <b>31:11:1205007:797</b> :   |
| 1.  |  | —  |

**1. Сведения о характерных точках границ уточняемого земельного участка с кадастровым номером** 31:11:1205007:801 :  
 Система координат МСК-31 Зона № 1

| Обозначение характерных точек границ | Координаты, м  |   |  |              | Метод определения координат | Формулы, примененные для расчета средней квадратической погрешности определения координат характерных точек границ (Mt), с подставленными в такие формулы значениями и итоговые (вычисленные) значения Mt, м | Описание закрепления точки |
|--------------------------------------|--|---|--|--------------|-----------------------------|--|----------------------------|
|                                      | содержатся в Едином государственном реестре недвижимости |   | определены в результате выполнения комплексных кадастровых работ |              |                             |  |                            |
|                                      | X  | Y | X  | Y            |                             |  |                            |
| 1                                    | 2  | 3 | 4  | 5            | 6                           | 7  | 8                          |
| 5674                                 | —  | — | 416 302,66   | 1 269 130,02 | —                           | —  | —                          |
| 5695                                 | —  | — | 416 314,98   | 1 269 116,96 |                             |  |                            |
| 5696                                 | —  | — | 416 351,63   | 1 269 144,75 |                             |  |                            |
| 5675                                 | —  | — | 416 341,00   | 1 269 159,04 |                             |  |                            |
| 5674                                 | —  | — | 416 302,66   | 1 269 130,02 |                             |  |                            |

**2. Сведения о частях границ уточняемого земельного участка с кадастровым номером** 31:11:1205007:801 :

| Обозначение части границ |       | Горизонтальное проложение (S), м | Описание прохождения части границ | Сведения о согласовании местоположения границ (согласовано/спорное) |
|--------------------------|-------|----------------------------------|-----------------------------------|---|
| от т.                    | до т. |                                  |                                   |   |
| 1                        | 2     | 3                                | 4                                 | 5   |
| 5674                     | 5695  | 17,95                            | —                                 | согласовано   |
| 5695                     | 5696  | 45,99                            |                                   |   |
| 5696                     | 5675  | 17,81                            |                                   |   |
| 5675                     | 5674  | 48,08                            |                                   |   |

**3. Сведения о характеристиках уточняемого земельного участка с кадастровым номером** 31:11:1205007:801 :

| № п/п | Наименование характеристики земельного участка  | Значение характеристики   |
|-------|---|---|
| 1     | 2   | 3   |
| 1.    | Адрес земельного участка  | —   |
| 1.1.  | Сведения о местоположении земельного участка (при отсутствии адреса) в структурированном в соответствии с федеральной информационной адресной системой виде |   |
| 1.2.  | Дополнительные сведения о местоположении земельного участка   | Местоположение установлено относительно ориентира, расположенного в границах участка. Почтовый адрес ориентира: обл. Белгородская, р-н Ракитянский, п. Пролетарский, ул. Сумская, 15. |

| 1    | 2  | 3  |
|------|--|--|
| 2.   | Площадь земельного участка ± величина погрешности определения (вычисления) площади ( $P \pm \Delta P$ ), м <sup>2</sup>  | 839 ± 10,00                              |
| 3.   | Формула, примененная для вычисления предельной погрешности определения площади земельного участка, с подставленными значениями и итоговые (вычисленные) значения | $3,5 * 0,10 * \sqrt{(839,00)} = 10$      |
| 4.   | Площадь земельного участка согласно сведениям Единого государственного реестра недвижимости (Ркад), м <sup>2</sup>   | 839,00                                   |
| 5.   | Оценка расхождения P и Ркад ( $P - P_{кад}$ ), м <sup>2</sup>  | 0  |
| 6.   | Предельный минимальный и максимальный размеры земельного участка (Рмин и Рмакс), м <sup>2</sup>  | —<br>—                                   |
| 7.   | Вид (виды) разрешенного использования  | Для ведения личного подсобного хозяйства |
| 7.1. | Дополнительные сведения об использовании земельного участка  | —  |
| 8.   | Кадастровый или иной государственный учетный номер (инвентарный) здания, сооружения, объекта незавершенного строительства, расположенного на земельном участке   | 31:11:1205001:507                        |
| 9.   | Сведения о земельных участках (землях общего пользования, территории общего пользования), посредством которых обеспечивается доступ                              | —  |
| 10.  | Иные сведения  | —  |

**4. Пояснения к сведениям об уточняемом земельном участке с кадастровым номером 31:11:1205007:801 :**

|    |   |
|----|---|
| 1. | — |
|----|---|

**1. Сведения о характерных точках границ уточняемого земельного участка с кадастровым номером 31:11:1205007:802 :**

Система координат МСК-31 Зона № 1

| Обозначение характерных точек границ | Координаты, м  |   |  |              | Метод определения координат | Формулы, примененные для расчета средней квадратической погрешности определения координат характерных точек границ (Mt), с подставленными в такие формулы значениями и итоговые (вычисленные) значения Mt, м | Описание закрепления точки |
|--------------------------------------|--|---|--|--------------|-----------------------------|--|----------------------------|
|                                      | содержатся в Едином государственном реестре недвижимости |   | определены в результате выполнения комплексных кадастровых работ |              |                             |  |                            |
|                                      | X  | Y | X  | Y            |                             |  |                            |
| 1                                    | 2  | 3 | 4  | 5            | 6                           | 7  | 8                          |
| 5695                                 | —  | — | 416 314,98   | 1 269 116,96 | —                           | —  | —                          |

| 1    | 2 | 3 | 4          | 5            | 6 | 7 | 8 |
|------|---|---|------------|--------------|---|---|---|
| 5698 | — | — | 416 328,45 | 1 269 102,68 | — | — | — |
| 5701 | — | — | 416 362,96 | 1 269 129,52 |   |   |   |
| 5696 | — | — | 416 351,63 | 1 269 144,75 |   |   |   |
| 5695 | — | — | 416 314,98 | 1 269 116,96 |   |   |   |

**2. Сведения о частях границ уточняемого земельного участка с кадастровым номером** 31:11:1205007:802 :

| Обозначение части границ |       | Горизонтальное проложение (S), м | Описание прохождения части границ | Сведения о согласовании местоположения границ (согласовано/спорное) |
|--------------------------|-------|----------------------------------|-----------------------------------|---|
| от т.                    | до т. |                                  |                                   |   |
| 1                        | 2     | 3                                | 4                                 | 5   |
| 5695                     | 5698  | 19,63                            | —                                 | согласовано   |
| 5698                     | 5701  | 43,72                            |                                   |   |
| 5701                     | 5696  | 18,98                            |                                   |   |
| 5696                     | 5695  | 45,99                            |                                   |   |

**3. Сведения о характеристиках уточняемого земельного участка с кадастровым номером** 31:11:1205007:802 :

| № п/п | Наименование характеристики земельного участка   | Значение характеристики   |
|-------|--|---|
| 1     | 2  | 3   |
| 1.    | Адрес земельного участка   | —   |
| 1.1.  | Сведения о местоположении земельного участка (при отсутствии адреса) в структурированном в соответствии с федеральной информационной адресной системой виде      |   |
| 1.2.  | Дополнительные сведения о местоположении земельного участка  | Местоположение установлено относительно ориентира, расположенного в границах участка. Почтовый адрес ориентира: обл. Белгородская, р-н Ракитянский, п. Пролетарский, ул. Сумская, 17. |
| 2.    | Площадь земельного участка ± величина погрешности определения (вычисления) площади ( $P \pm \Delta P$ ), м <sup>2</sup>  | 864 ± 10,00   |
| 3.    | Формула, примененная для вычисления предельной погрешности определения площади земельного участка, с подставленными значениями и итоговые (вычисленные) значения | $3,5 * 0,10 * \sqrt{(864,00)} = 10$   |
| 4.    | Площадь земельного участка согласно сведениям Единого государственного реестра недвижимости (Ркад), м <sup>2</sup>   | 864,00  |
| 5.    | Оценка расхождения Р и Ркад ( $P - P_{кад}$ ), м <sup>2</sup>  | 0   |
| 6.    | Предельный минимальный и максимальный размеры земельного участка (Рмин и Рмакс), м <sup>2</sup>  | —<br>—  |
| 7.    | Вид (виды) разрешенного использования  | Для ведения личного подсобного хозяйства  |

| 1    | 2  | 3                 |
|------|--|-------------------|
| 7.1. | Дополнительные сведения об использовании земельного участка  | —                 |
| 8.   | Кадастровый или иной государственный учетный номер (инвентарный) здания, сооружения, объекта незавершенного строительства, расположенного на земельном участке | 31:11:1205001:980 |
| 9.   | Сведения о земельных участках (землях общего пользования, территории общего пользования), посредством которых обеспечивается доступ                            | —                 |
| 10.  | Иные сведения  | —                 |

**4. Пояснения к сведениям об уточняемом земельном участке с кадастровым номером** 31:11:1205007:802 :

|    |   |
|----|---|
| 1. | — |
|----|---|

**1. Сведения о характерных точках границ уточняемого земельного участка с кадастровым номером** 31:11:1205007:809 :  
Система координат МСК-31 Зона № 1

| Обозначение характерных точек границ | Координаты, м  |   |  |              | Метод определения координат | Формулы, примененные для расчета средней квадратической погрешности определения координат характерных точек границ (Mt), с подставленными в такие формулы значениями и итоговые (вычисленные) значения Mt, м | Описание закрепления точки |
|--------------------------------------|--|---|--|--------------|-----------------------------|--|----------------------------|
|                                      | содержатся в Едином государственном реестре недвижимости |   | определены в результате выполнения комплексных кадастровых работ |              |                             |  |                            |
|                                      | X  | Y | X  | Y            |                             |  |                            |
| 1                                    | 2  | 3 | 4  | 5            | 6                           | 7  | 8                          |
| 4556                                 | —  | — | 415 900,88   | 1 270 470,16 | —                           | —  | —                          |
| 4563                                 | —  | — | 415 899,33   | 1 270 451,68 |                             |  |                            |
| 4564                                 | —  | — | 415 938,01   | 1 270 446,21 |                             |  |                            |
| 4557                                 | —  | — | 415 939,80   | 1 270 464,92 |                             |  |                            |
| 4556                                 | —  | — | 415 900,88   | 1 270 470,16 |                             |  |                            |

**2. Сведения о частях границ уточняемого земельного участка с кадастровым номером** 31:11:1205007:809 :

| Обозначение части границ |       | Горизонтальное проложение (S), м | Описание прохождения части границ | Сведения о согласовании местоположения границ (согласовано/спорное) |
|--------------------------|-------|----------------------------------|-----------------------------------|---|
| от т.                    | до т. |                                  |                                   |   |
| 1                        | 2     | 3                                | 4                                 | 5   |
| 4556                     | 4563  | 18,54                            | —                                 | согласовано   |
| 4563                     | 4564  | 39,06                            |                                   |   |
| 4564                     | 4557  | 18,80                            |                                   |   |



| 1   | 2  | 3     | 4  | 5           |
|---|--|-------|--|-------------|
| 4557  | 4556   | 39,27 | —  | согласовано |
| <b>3. Сведения о характеристиках уточняемого земельного участка с кадастровым номером</b> |  |       | <b>31:11:1205007:809</b> :   |             |
| № п/п   | Наименование характеристики земельного участка   |       | Значение характеристики  |             |
| 1   | 2  |       | 3  |             |
| 1.  | Адрес земельного участка   |       | —  |             |
| 1.1.  | Сведения о местоположении земельного участка (при отсутствии адреса) в структурированном в соответствии с федеральной информационной адресной системой виде      |       |  |             |
| 1.2.  | Дополнительные сведения о местоположении земельного участка  |       | Белгородская обл., р-н Ракитянский, п. Пролетарский, ул. Победы, дом №29 |             |
| 2.  | Площадь земельного участка ± величина погрешности определения (вычисления) площади ( $P \pm \Delta P$ ), м <sup>2</sup>  |       | 730 ± 9,00   |             |
| 3.  | Формула, примененная для вычисления предельной погрешности определения площади земельного участка, с подставленными значениями и итоговые (вычисленные) значения |       | $3,5*0,10*\sqrt{(730,00)} = 9$   |             |
| 4.  | Площадь земельного участка согласно сведениям Единого государственного реестра недвижимости (Ркад), м <sup>2</sup>   |       | 730,00   |             |
| 5.  | Оценка расхождения Р и Ркад ( $P - P_{кад}$ ), м <sup>2</sup>  |       | 0  |             |
| 6.  | Предельный минимальный и максимальный размеры земельного участка (Рмин и Рмакс), м <sup>2</sup>  |       | —<br>—   |             |
| 7.  | Вид (виды) разрешенного использования  |       | Для ведения личного подсобного хозяйства                                 |             |
| 7.1.  | Дополнительные сведения об использовании земельного участка  |       | —  |             |
| 8.  | Кадастровый или иной государственный учетный номер (инвентарный) здания, сооружения, объекта незавершенного строительства, расположенного на земельном участке   |       | 31:11:1205001:1148   |             |
| 9.  | Сведения о земельных участках (землях общего пользования, территории общего пользования), посредством которых обеспечивается доступ                              |       | —  |             |
| 10.   | Иные сведения  |       | —  |             |
| <b>4. Пояснения к сведениям об уточняемом земельном участке с кадастровым номером</b>     |  |       | <b>31:11:1205007:809</b> :   |             |
| 1.  |  |       | —  |             |

**1. Сведения о характерных точках границ уточняемого земельного участка с кадастровым номером** 31:11:1205007:814 :  
 Система координат МСК-31 Зона № 1

| Обозначение характерных точек границ | Координаты, м  |   |  |              | Метод определения координат | Формулы, примененные для расчета средней квадратической погрешности определения координат характерных точек границ (Mt), с подставленными в такие формулы значениями и итоговые (вычисленные) значения Mt, м | Описание закрепления точки |
|--------------------------------------|--|---|--|--------------|-----------------------------|--|----------------------------|
|                                      | содержатся в Едином государственном реестре недвижимости |   | определены в результате выполнения комплексных кадастровых работ |              |                             |  |                            |
|                                      | X  | Y | X  | Y            |                             |  |                            |
| 1                                    | 2  | 3 | 4  | 5            | 6                           | 7  | 8                          |
| 3833                                 | —  | — | 415 786,33   | 1 270 371,24 | —                           | —  | —                          |
| 3834                                 | —  | — | 415 829,04   | 1 270 367,45 |                             |  |                            |
| 3835                                 | —  | — | 415 830,58   | 1 270 385,60 |                             |  |                            |
| 3829                                 | —  | — | 415 829,22   | 1 270 385,74 |                             |  |                            |
| 3828                                 | —  | — | 415 787,87   | 1 270 389,13 |                             |  |                            |
| 3833                                 | —  | — | 415 786,33   | 1 270 371,24 |                             |  |                            |

**2. Сведения о частях границ уточняемого земельного участка с кадастровым номером** 31:11:1205007:814 :

| Обозначение части границ |       | Горизонтальное проложение (S), м | Описание прохождения части границ | Сведения о согласовании местоположения границ (согласовано/спорное) |
|--------------------------|-------|----------------------------------|-----------------------------------|---|
| от т.                    | до т. |                                  |                                   |   |
| 1                        | 2     | 3                                | 4                                 | 5   |
| 3833                     | 3834  | 42,88                            | —                                 | согласовано   |
| 3834                     | 3835  | 18,22                            |                                   |   |
| 3835                     | 3829  | 1,37                             |                                   |   |
| 3829                     | 3828  | 41,49                            |                                   |   |
| 3828                     | 3833  | 17,96                            |                                   |   |

**3. Сведения о характеристиках уточняемого земельного участка с кадастровым номером** 31:11:1205007:814 :

| № п/п | Наименование характеристики земельного участка | Значение характеристики |
|-------|--|-------------------------|
| 1     | 2  | 3                       |
| 1     | 2  | 3                       |

| 1   | 2  | 3   |
|---|--|---|
| 1.  | Адрес земельного участка   | —   |
| 1.1.  | Сведения о местоположении земельного участка (при отсутствии адреса) в структурированном в соответствии с федеральной информационной адресной системой виде      |   |
| 1.2.  | Дополнительные сведения о местоположении земельного участка  | Местоположение установлено относительно ориентира, расположенного в границах участка. Почтовый адрес ориентира: обл. Белгородская, р-н Ракитянский, п. Пролетарский, ул. Красноармейская, 49. |
| 2.  | Площадь земельного участка $\pm$ величина погрешности определения (вычисления) площади ( $P \pm \Delta P$ ), м <sup>2</sup>                                      | 776 $\pm$ 10,00   |
| 3.  | Формула, примененная для вычисления предельной погрешности определения площади земельного участка, с подставленными значениями и итоговые (вычисленные) значения | $3,5 * 0,10 * \sqrt{(776,00)} = 10$   |
| 4.  | Площадь земельного участка согласно сведениям Единого государственного реестра недвижимости (Ркад), м <sup>2</sup>   | 776,00  |
| 5.  | Оценка расхождения P и Ркад ( $P - P_{кад}$ ), м <sup>2</sup>  | 0   |
| 6.  | Предельный минимальный и максимальный размеры земельного участка (Рмин и Рмакс), м <sup>2</sup>  | —<br>—  |
| 7.  | Вид (виды) разрешенного использования  | Для ведения личного подсобного хозяйства  |
| 7.1.  | Дополнительные сведения об использовании земельного участка  | —   |
| 8.  | Кадастровый или иной государственный учетный номер (инвентарный) здания, сооружения, объекта незавершенного строительства, расположенного на земельном участке   | 31:11:1205001:873   |
| 9.  | Сведения о земельных участках (землях общего пользования, территории общего пользования), посредством которых обеспечивается доступ                              | —   |
| 10.   | Иные сведения  | —   |
| <b>4. Пояснения к сведениям об уточняемом земельном участке с кадастровым номером</b> |  | <b>31:11:1205007:814</b> :  |
| 1.  |  | —   |

**1. Сведения о характерных точках границ уточняемого земельного участка с кадастровым номером** 31:11:1205007:825 :  
 Система координат МСК-31 Зона № 1

| Обозначение характерных точек границ | Координаты, м  |   |  |              | Метод определения координат | Формулы, примененные для расчета средней квадратической погрешности определения координат характерных точек границ (Mt), с подставленными в такие формулы значениями и итоговые (вычисленные) значения Mt, м | Описание закрепления точки |
|--------------------------------------|--|---|--|--------------|-----------------------------|--|----------------------------|
|                                      | содержатся в Едином государственном реестре недвижимости |   | определены в результате выполнения комплексных кадастровых работ |              |                             |  |                            |
|                                      | X  | Y | X  | Y            |                             |  |                            |
| 1                                    | 2  | 3 | 4  | 5            | 6                           | 7  | 8                          |
| 4624                                 | —  | — | 415 912,26   | 1 270 235,16 | —                           | —  | —                          |
| 4389                                 | —  | — | 415 915,00   | 1 270 253,59 |                             |  |                            |
| 4626                                 | —  | — | 415 877,59   | 1 270 257,72 |                             |  |                            |
| 4627                                 | —  | — | 415 875,55   | 1 270 239,76 |                             |  |                            |
| 4624                                 | —  | — | 415 912,26   | 1 270 235,16 |                             |  |                            |

**2. Сведения о частях границ уточняемого земельного участка с кадастровым номером** 31:11:1205007:825 :

| Обозначение части границ |       | Горизонтальное проложение (S), м | Описание прохождения части границ | Сведения о согласовании местоположения границ (согласовано/спорное) |
|--------------------------|-------|----------------------------------|-----------------------------------|---|
| от т.                    | до т. |                                  |                                   |   |
| 1                        | 2     | 3                                | 4                                 | 5   |
| 4624                     | 4389  | 18,63                            | —                                 | согласовано   |
| 4389                     | 4626  | 37,64                            |                                   |   |
| 4626                     | 4627  | 18,08                            |                                   |   |
| 4627                     | 4624  | 37,00                            |                                   |   |

**3. Сведения о характеристиках уточняемого земельного участка с кадастровым номером** 31:11:1205007:825 :

| № п/п | Наименование характеристики земельного участка  | Значение характеристики  |
|-------|---|--|
| 1     | 2   | 3  |
| 1.    | Адрес земельного участка  | —  |
| 1.1.  | Сведения о местоположении земельного участка (при отсутствии адреса) в структурированном в соответствии с федеральной информационной адресной системой виде |  |
| 1.2.  | Дополнительные сведения о местоположении земельного участка   | Белгородская область, р-н Ракитянский, п. Пролетарский, ул. Победа, 51 |

| 1    | 2  | 3  |
|------|--|--|
| 2.   | Площадь земельного участка ± величина погрешности определения (вычисления) площади ( $P \pm \Delta P$ ), м <sup>2</sup>  | 685 ± 9,00                               |
| 3.   | Формула, примененная для вычисления предельной погрешности определения площади земельного участка, с подставленными значениями и итоговые (вычисленные) значения | $3,5 * 0,10 * \sqrt{(685,00)} = 9$       |
| 4.   | Площадь земельного участка согласно сведениям Единого государственного реестра недвижимости (Ркад), м <sup>2</sup>   | 694,00                                   |
| 5.   | Оценка расхождения P и Ркад ( $P - P_{кад}$ ), м <sup>2</sup>  | 9  |
| 6.   | Предельный минимальный и максимальный размеры земельного участка (Рмин и Рмакс), м <sup>2</sup>  | —<br>—                                   |
| 7.   | Вид (виды) разрешенного использования  | Для ведения личного подсобного хозяйства |
| 7.1. | Дополнительные сведения об использовании земельного участка  | —  |
| 8.   | Кадастровый или иной государственный учетный номер (инвентарный) здания, сооружения, объекта незавершенного строительства, расположенного на земельном участке   | 31:11:1205001:738                        |
| 9.   | Сведения о земельных участках (землях общего пользования, территории общего пользования), посредством которых обеспечивается доступ                              | —  |
| 10.  | Иные сведения  | —  |

**4. Пояснения к сведениям об уточняемом земельном участке с кадастровым номером** 31:11:1205007:825 :

|    |   |
|----|---|
| 1. | — |
|----|---|

**1. Сведения о характерных точках границ уточняемого земельного участка с кадастровым номером** 31:11:1205007:830 :

Система координат МСК-31 Зона № 1

| Обозначение характерных точек границ | Координаты, м  |   |  |              | Метод определения координат | Формулы, примененные для расчета средней квадратической погрешности определения координат характерных точек границ (Mt), с подставленными в такие формулы значениями и итоговые (вычисленные) значения Mt, м | Описание закрепления точки |
|--------------------------------------|--|---|--|--------------|-----------------------------|--|----------------------------|
|                                      | содержатся в Едином государственном реестре недвижимости |   | определены в результате выполнения комплексных кадастровых работ |              |                             |  |                            |
|                                      | X  | Y | X  | Y            |                             |  |                            |
| 1                                    | 2  | 3 | 4  | 5            | 6                           | 7  | 8                          |
| 4583                                 | —  | — | 415 876,06   | 1 270 362,64 | —                           | —  | —                          |

| 1    | 2 | 3 | 4          | 5            | 6 | 7 | 8 |
|------|---|---|------------|--------------|---|---|---|
| 4576 | — | — | 415 878,39 | 1 270 384,12 | — | — | — |
| 4580 | — | — | 415 832,25 | 1 270 388,32 |   |   |   |
| 3835 | — | — | 415 830,58 | 1 270 385,60 |   |   |   |
| 3834 | — | — | 415 829,04 | 1 270 367,45 |   |   |   |
| 4583 | — | — | 415 876,06 | 1 270 362,64 |   |   |   |

**2. Сведения о частях границ уточняемого земельного участка с кадастровым номером** 31:11:1205007:830 :

| Обозначение части границ |       | Горизонтальное проложение (S), м | Описание прохождения части границ | Сведения о согласовании местоположения границ (согласовано/спорное) |
|--------------------------|-------|----------------------------------|-----------------------------------|---|
| от т.                    | до т. |                                  |                                   |   |
| 1                        | 2     | 3                                | 4                                 | 5   |
| 4583                     | 4576  | 21,61                            | —                                 | согласовано   |
| 4576                     | 4580  | 46,33                            |                                   |   |
| 4580                     | 3835  | 3,19                             |                                   |   |
| 3835                     | 3834  | 18,22                            |                                   |   |
| 3834                     | 4583  | 47,27                            |                                   |   |

**3. Сведения о характеристиках уточняемого земельного участка с кадастровым номером** 31:11:1205007:830 :

| № п/п | Наименование характеристики земельного участка   | Значение характеристики  |
|-------|--|--|
| 1     | 2  | 3  |
| 1.    | Адрес земельного участка   | —  |
| 1.1.  | Сведения о местоположении земельного участка (при отсутствии адреса) в структурированном в соответствии с федеральной информационной адресной системой виде      |  |
| 1.2.  | Дополнительные сведения о местоположении земельного участка  | Белгородская область, р-н Ракитянский, п. Пролетарский, ул. Победа, 36 |
| 2.    | Площадь земельного участка ± величина погрешности определения (вычисления) площади ( $P \pm \Delta P$ ), м <sup>2</sup>  | 1 012 ± 11,00  |
| 3.    | Формула, примененная для вычисления предельной погрешности определения площади земельного участка, с подставленными значениями и итоговые (вычисленные) значения | $3,5*0,10*\sqrt{(1\ 012,00)} = 11$                                     |
| 4.    | Площадь земельного участка согласно сведениям Единого государственного реестра недвижимости (Ркад), м <sup>2</sup>   | 1 012,00   |
| 5.    | Оценка расхождения Р и Ркад ( $P - P_{кад}$ ), м <sup>2</sup>  | 0  |
| 6.    | Предельный минимальный и максимальный размеры земельного участка ( $P_{мин}$ и $P_{макс}$ ), м <sup>2</sup>  | —<br>—   |

| 1    | 2  | 3  |
|------|--|--|
| 7.   | Вид (виды) разрешенного использования  | Для ведения личного подсобного хозяйства   |
| 7.1. | Дополнительные сведения об использовании земельного участка  | —  |
| 8.   | Кадастровый или иной государственный учетный номер (инвентарный) здания, сооружения, объекта незавершенного строительства, расположенного на земельном участке | 31:11:1205001:1629; 31:11:1205007:2390; 31:11:1205007:2391; 31:11:1205007:2393; 31:11:1205007:2394 |
| 9.   | Сведения о земельных участках (землях общего пользования, территории общего пользования), посредством которых обеспечивается доступ                            | —  |
| 10.  | Иные сведения  | —  |

**4. Пояснения к сведениям об уточняемом земельном участке с кадастровым номером** 31:11:1205007:830 :

1. —

**1. Сведения о характерных точках границ уточняемого земельного участка с кадастровым номером** 31:11:1205007:842 :  
Система координат МСК-31 Зона № 1

| Обозначение характерных точек границ | Координаты, м  |   |  |              | Метод определения координат | Формулы, примененные для расчета средней квадратической погрешности определения координат характерных точек границ (Mt), с подставленными в такие формулы значениями и итоговые (вычисленные) значения Mt, м | Описание закрепления точки |
|--------------------------------------|--|---|--|--------------|-----------------------------|--|----------------------------|
|                                      | содержатся в Едином государственном реестре недвижимости |   | определены в результате выполнения комплексных кадастровых работ |              |                             |  |                            |
|                                      | X  | Y | X  | Y            |                             |  |                            |
| 1                                    | 2  | 3 | 4  | 5            | 6                           | 7  | 8                          |
| 5242                                 | —  | — | 416 051,69   | 1 269 344,01 | —                           | —  | —                          |
| 5168                                 | —  | — | 416 052,17   | 1 269 361,92 |                             |  |                            |
| 5167                                 | —  | — | 416 026,06   | 1 269 371,88 |                             |  |                            |
| 5166                                 | —  | — | 415 990,39   | 1 269 386,63 |                             |  |                            |
| 5243                                 | —  | — | 415 988,37   | 1 269 367,42 |                             |  |                            |
| 5242                                 | —  | — | 416 051,69   | 1 269 344,01 |                             |  |                            |

**2. Сведения о частях границ уточняемого земельного участка с кадастровым номером** 31:11:1205007:842 :

| Обозначение части границ |       | Горизонтальное проложение (S), м | Описание прохождения части границ | Сведения о согласовании местоположения границ (согласовано/спорное) |
|--------------------------|-------|----------------------------------|-----------------------------------|---|
| от т.                    | до т. |                                  |                                   |   |
| 1                        | 2     | 3                                | 4                                 | 5   |
| 5242                     | 5168  | 17,92                            | —                                 | согласовано   |

| 1    | 2    | 3     | 4 | 5           |
|------|------|-------|---|-------------|
| 5168 | 5167 | 27,95 | — | согласовано |
| 5167 | 5166 | 38,60 |   |             |
| 5166 | 5243 | 19,32 |   |             |
| 5243 | 5242 | 67,51 |   |             |

**3. Сведения о характеристиках уточняемого земельного участка с кадастровым номером** 31:11:1205007:842 :

| № п/п | Наименование характеристики земельного участка   | Значение характеристики   |
|-------|--|---|
| 1     | 2  | 3   |
| 1.    | Адрес земельного участка   | —   |
| 1.1.  | Сведения о местоположении земельного участка (при отсутствии адреса) в структурированном в соответствии с федеральной информационной адресной системой виде      |   |
| 1.2.  | Дополнительные сведения о местоположении земельного участка  | Белгородская обл., Ракитянский р-н, п. Пролетарский, ул. Садовая, 128 |
| 2.    | Площадь земельного участка ± величина погрешности определения (вычисления) площади ( $P \pm \Delta P$ ), м <sup>2</sup>  | 1 176 ± 12,00   |
| 3.    | Формула, примененная для вычисления предельной погрешности определения площади земельного участка, с подставленными значениями и итоговые (вычисленные) значения | $3,5 * 0,10 * \sqrt{(1\ 176,00)} = 12$                                |
| 4.    | Площадь земельного участка согласно сведениям Единого государственного реестра недвижимости (Ркад), м <sup>2</sup>   | 1 176,00  |
| 5.    | Оценка расхождения Р и Ркад ( $P - P_{кад}$ ), м <sup>2</sup>  | 0   |
| 6.    | Предельный минимальный и максимальный размеры земельного участка (Рмин и Рмакс), м <sup>2</sup>  | —<br>—  |
| 7.    | Вид (виды) разрешенного использования  | Для ведения личного подсобного хозяйства                              |
| 7.1.  | Дополнительные сведения об использовании земельного участка  | —   |
| 8.    | Кадастровый или иной государственный учетный номер (инвентарный) здания, сооружения, объекта незавершенного строительства, расположенного на земельном участке   | 31:11:1205007:1396  |
| 9.    | Сведения о земельных участках (землях общего пользования, территории общего пользования), посредством которых обеспечивается доступ                              | —   |
| 10.   | Иные сведения  | —   |

**4. Пояснения к сведениям об уточняемом земельном участке с кадастровым номером** 31:11:1205007:842 :

|    |   |
|----|---|
| 1. | — |
|----|---|



**1. Сведения о характерных точках границ уточняемого земельного участка с кадастровым номером** 31:11:1205007:967 :  
 Система координат МСК-31 Зона № 1

| Обозначение характерных точек границ | Координаты, м  |   |  |              | Метод определения координат | Формулы, примененные для расчета средней квадратической погрешности определения координат характерных точек границ (Mt), с подставленными в такие формулы значениями и итоговые (вычисленные) значения Mt, м | Описание закрепления точки |
|--------------------------------------|--|---|--|--------------|-----------------------------|--|----------------------------|
|                                      | содержатся в Едином государственном реестре недвижимости |   | определены в результате выполнения комплексных кадастровых работ |              |                             |  |                            |
|                                      | X  | Y | X  | Y            |                             |  |                            |
| 1                                    | 2  | 3 | 4  | 5            | 6                           | 7  | 8                          |
| 4191                                 | —  | — | 416 022,31   | 1 270 210,65 | —                           | —  | —                          |
| 4189                                 | —  | — | 416 023,02   | 1 270 217,83 |                             |  |                            |
| 4188                                 | —  | — | 415 976,44   | 1 270 221,66 |                             |  |                            |
| 4194                                 | —  | — | 415 972,57   | 1 270 197,42 |                             |  |                            |
| 4195                                 | —  | — | 416 018,29   | 1 270 194,88 |                             |  |                            |
| 3512                                 | —  | — | 416 020,50   | 1 270 196,74 |                             |  |                            |
| 4191                                 | —  | — | 416 022,31   | 1 270 210,65 |                             |  |                            |

**2. Сведения о частях границ уточняемого земельного участка с кадастровым номером** 31:11:1205007:967 :

| Обозначение части границ |       | Горизонтальное проложение (S), м | Описание прохождения части границ | Сведения о согласовании местоположения границ (согласовано/спорное) |
|--------------------------|-------|----------------------------------|-----------------------------------|---|
| от т.                    | до т. |                                  |                                   |   |
| 1                        | 2     | 3                                | 4                                 | 5   |
| 4191                     | 4189  | 7,22                             | —                                 | согласовано   |
| 4189                     | 4188  | 46,74                            |                                   |   |
| 4188                     | 4194  | 24,55                            |                                   |   |
| 4194                     | 4195  | 45,79                            |                                   |   |
| 4195                     | 3512  | 2,89                             |                                   |   |
| 3512                     | 4191  | 14,03                            |                                   |   |

**3. Сведения о характеристиках уточняемого земельного участка с кадастровым номером** 31:11:1205007:967 :

| № п/п | Наименование характеристики земельного участка | Значение характеристики |
|-------|--|-------------------------|
| 1     | 2  | 3                       |

| 1   | 2  | 3  |
|---|--|--|
| 1.  | Адрес земельного участка   | —  |
| 1.1.  | Сведения о местоположении земельного участка (при отсутствии адреса) в структурированном в соответствии с федеральной информационной адресной системой виде      |  |
| 1.2.  | Дополнительные сведения о местоположении земельного участка  | Местоположение установлено относительно ориентира, расположенного в границах участка. Почтовый адрес ориентира: обл. Белгородская, р-н Ракитянский, п. Пролетарский, ул. Ленина, 45. |
| 2.  | Площадь земельного участка $\pm$ величина погрешности определения (вычисления) площади ( $P \pm \Delta P$ ), м <sup>2</sup>                                      | 1 125 $\pm$ 12,00  |
| 3.  | Формула, примененная для вычисления предельной погрешности определения площади земельного участка, с подставленными значениями и итоговые (вычисленные) значения | $3,5 * 0,10 * \sqrt{(1\ 125,00)} = 12$   |
| 4.  | Площадь земельного участка согласно сведениям Единого государственного реестра недвижимости (Ркад), м <sup>2</sup>   | 1 124,00   |
| 5.  | Оценка расхождения P и Ркад ( $P - P_{кад}$ ), м <sup>2</sup>  | 1  |
| 6.  | Предельный минимальный и максимальный размеры земельного участка (Рмин и Рмакс), м <sup>2</sup>  | —<br>—   |
| 7.  | Вид (виды) разрешенного использования  | Для ведения личного подсобного хозяйства   |
| 7.1.  | Дополнительные сведения об использовании земельного участка  | —  |
| 8.  | Кадастровый или иной государственный учетный номер (инвентарный) здания, сооружения, объекта незавершенного строительства, расположенного на земельном участке   | 31:11:1205005:769  |
| 9.  | Сведения о земельных участках (землях общего пользования, территории общего пользования), посредством которых обеспечивается доступ                              | —  |
| 10.   | Иные сведения  | —  |
| <b>4. Пояснения к сведениям об уточняемом земельном участке с кадастровым номером</b> |  | <b>31:11:1205007:967</b> :   |
| 1.  |  | —  |

**1. Сведения о характерных точках границ уточняемого земельного участка с кадастровым номером** 31:11:1205007:969 :  
 Система координат МСК-31 Зона № 1

| Обозначение характерных точек границ | Координаты, м  |   |  |              | Метод определения координат | Формулы, примененные для расчета средней квадратической погрешности определения координат характерных точек границ (Mt), с подставленными в такие формулы значениями и итоговые (вычисленные) значения Mt, м | Описание закрепления точки |
|--------------------------------------|--|---|--|--------------|-----------------------------|--|----------------------------|
|                                      | содержатся в Едином государственном реестре недвижимости |   | определены в результате выполнения комплексных кадастровых работ |              |                             |  |                            |
|                                      | X  | Y | X  | Y            |                             |  |                            |
| 1                                    | 2  | 3 | 4  | 5            | 6                           | 7  | 8                          |
| 4211                                 | —  | — | 416 002,60   | 1 270 042,45 | —                           | —  | —                          |
| 4212                                 | —  | — | 415 978,29   | 1 270 042,99 |                             |  |                            |
| 4213                                 | —  | — | 415 956,77   | 1 270 046,20 |                             |  |                            |
| 4214                                 | —  | — | 415 955,86   | 1 270 032,26 |                             |  |                            |
| 4215                                 | —  | — | 415 991,75   | 1 270 028,74 |                             |  |                            |
| 4216                                 | —  | — | 416 000,99   | 1 270 027,83 |                             |  |                            |
| 4211                                 | —  | — | 416 002,60   | 1 270 042,45 |                             |  |                            |

**2. Сведения о частях границ уточняемого земельного участка с кадастровым номером** 31:11:1205007:969 :

| Обозначение части границ |       | Горизонтальное проложение (S), м | Описание прохождения части границ | Сведения о согласовании местоположения границ (согласовано/спорное) |
|--------------------------|-------|----------------------------------|-----------------------------------|---|
| от т.                    | до т. |                                  |                                   |   |
| 1                        | 2     | 3                                | 4                                 | 5   |
| 4211                     | 4212  | 24,32                            | —                                 | согласовано   |
| 4212                     | 4213  | 21,76                            |                                   |   |
| 4213                     | 4214  | 13,97                            |                                   |   |
| 4214                     | 4215  | 36,06                            |                                   |   |
| 4215                     | 4216  | 9,28                             |                                   |   |
| 4216                     | 4211  | 14,71                            |                                   |   |

**3. Сведения о характеристиках уточняемого земельного участка с кадастровым номером** 31:11:1205007:969 :

| № п/п | Наименование характеристики земельного участка | Значение характеристики |
|-------|--|-------------------------|
| 1     | 2  | 3                       |
| 1     |  |                         |

| 1  | 2  | 3  |
|--|--|--|
| 1.   | Адрес земельного участка   | —  |
| 1.1.   | Сведения о местоположении земельного участка (при отсутствии адреса) в структурированном в соответствии с федеральной информационной адресной системой виде      |  |
| 1.2.   | Дополнительные сведения о местоположении земельного участка  | Белгородская область, р-н Ракитянский, п. Пролетарский, ул. Ленина, 57А  |
| 2.   | Площадь земельного участка ± величина погрешности определения (вычисления) площади ( $P \pm \Delta P$ ), м <sup>2</sup>  | 621 ± 9,00   |
| 3.   | Формула, примененная для вычисления предельной погрешности определения площади земельного участка, с подставленными значениями и итоговые (вычисленные) значения | $3,5 * 0,10 * \sqrt{(621,00)} = 9$   |
| 4.   | Площадь земельного участка согласно сведениям Единого государственного реестра недвижимости (Ркад), м <sup>2</sup>   | 621,00   |
| 5.   | Оценка расхождения Р и Ркад ( $P - P_{кад}$ ), м <sup>2</sup>  | 0  |
| 6.   | Предельный минимальный и максимальный размеры земельного участка ( $P_{мин}$ и $P_{макс}$ ), м <sup>2</sup>  | —<br>—   |
| 7.   | Вид (виды) разрешенного использования  | Для ведения личного подсобного хозяйства   |
| 7.1.   | Дополнительные сведения об использовании земельного участка  | —  |
| 8.   | Кадастровый или иной государственный учетный номер (инвентарный) здания, сооружения, объекта незавершенного строительства, расположенного на земельном участке   | 31:11:1205005:655  |
| 9.   | Сведения о земельных участках (землях общего пользования, территории общего пользования), посредством которых обеспечивается доступ                              | —  |
| 10.  | Иные сведения  | Запрещение. Обременение возникает на основании: Постановление о запрете на совершение действий по регистрации (pdf) № 63910833/3112, документ выдан Корочанское районное отделение судебных приставов Управления Федеральной службы судебных приставов по Белгородской области |
| <b>4. Пояснения к сведениям об уточняемом земельном участке с кадастровым номером <u>31:11:1205007:969</u> :</b> |  |  |
| 1.   |  | —  |

**1. Сведения о характерных точках границ уточняемого земельного участка с кадастровым номером** 31:11:1205007:808 :  
 Система координат МСК-31 Зона № 1

| Обозначение характерных точек границ | Координаты, м  |   |  |              | Метод определения координат | Формулы, примененные для расчета средней квадратической погрешности определения координат характерных точек границ (Mt), с подставленными в такие формулы значениями и итоговые (вычисленные) значения Mt, м | Описание закрепления точки |
|--------------------------------------|--|---|--|--------------|-----------------------------|--|----------------------------|
|                                      | содержатся в Едином государственном реестре недвижимости |   | определены в результате выполнения комплексных кадастровых работ |              |                             |  |                            |
|                                      | X  | Y | X  | Y            |                             |  |                            |
| 1                                    | 2  | 3 | 4  | 5            | 6                           | 7  | 8                          |
| 3506                                 | —  | — | 416 025,22   | 1 270 242,85 | —                           | —  | —                          |
| 4183                                 | —  | — | 416 002,09   | 1 270 244,80 |                             |  |                            |
| 4182                                 | —  | — | 415 979,38   | 1 270 247,03 |                             |  |                            |
| 4188                                 | —  | — | 415 976,44   | 1 270 221,66 |                             |  |                            |
| 4189                                 | —  | — | 416 023,02   | 1 270 217,83 |                             |  |                            |
| 3507                                 | —  | — | 416 024,65   | 1 270 234,04 |                             |  |                            |
| 3506                                 | —  | — | 416 025,22   | 1 270 242,85 |                             |  |                            |

**2. Сведения о частях границ уточняемого земельного участка с кадастровым номером** 31:11:1205007:808 :

| Обозначение части границ |       | Горизонтальное проложение (S), м | Описание прохождения части границ | Сведения о согласовании местоположения границ (согласовано/спорное) |
|--------------------------|-------|----------------------------------|-----------------------------------|---|
| от т.                    | до т. |                                  |                                   |   |
| 1                        | 2     | 3                                | 4                                 | 5   |
| 3506                     | 4183  | 23,21                            | —                                 | согласовано   |
| 4183                     | 4182  | 22,82                            |                                   |   |
| 4182                     | 4188  | 25,54                            |                                   |   |
| 4188                     | 4189  | 46,74                            |                                   |   |
| 4189                     | 3507  | 16,29                            |                                   |   |
| 3507                     | 3506  | 8,83                             |                                   |   |

**3. Сведения о характеристиках уточняемого земельного участка с кадастровым номером** 31:11:1205007:808 :

| № п/п | Наименование характеристики земельного участка | Значение характеристики |
|-------|--|-------------------------|
| 1     | 2  | 3                       |
| 1     |  |                         |

| 1   | 2  | 3  |
|---|--|--|
| 1.  | Адрес земельного участка   | —  |
| 1.1.  | Сведения о местоположении земельного участка (при отсутствии адреса) в структурированном в соответствии с федеральной информационной адресной системой виде      |  |
| 1.2.  | Дополнительные сведения о местоположении земельного участка  | Местоположение установлено относительно ориентира, расположенного в границах участка. Почтовый адрес ориентира: обл. Белгородская, р-н Ракитянский, п. Пролетарский, ул. Ленина, 43. |
| 2.  | Площадь земельного участка $\pm$ величина погрешности определения (вычисления) площади ( $P \pm \Delta P$ ), м <sup>2</sup>                                      | 1 173 $\pm$ 12,00  |
| 3.  | Формула, примененная для вычисления предельной погрешности определения площади земельного участка, с подставленными значениями и итоговые (вычисленные) значения | $3,5 * 0,10 * \sqrt{(1\ 173,00)} = 12$   |
| 4.  | Площадь земельного участка согласно сведениям Единого государственного реестра недвижимости (Ркад), м <sup>2</sup>   | 1 173,00   |
| 5.  | Оценка расхождения P и Ркад ( $P - P_{кад}$ ), м <sup>2</sup>  | 0  |
| 6.  | Предельный минимальный и максимальный размеры земельного участка (Рмин и Рмакс), м <sup>2</sup>  | —<br>—   |
| 7.  | Вид (виды) разрешенного использования  | Для ведения личного подсобного хозяйства   |
| 7.1.  | Дополнительные сведения об использовании земельного участка  | —  |
| 8.  | Кадастровый или иной государственный учетный номер (инвентарный) здания, сооружения, объекта незавершенного строительства, расположенного на земельном участке   | 31:11:1205005:591  |
| 9.  | Сведения о земельных участках (землях общего пользования, территории общего пользования), посредством которых обеспечивается доступ                              | —  |
| 10.   | Иные сведения  | —  |
| <b>4. Пояснения к сведениям об уточняемом земельном участке с кадастровым номером</b> |  | <b>31:11:1205007:808</b> :   |
| 1.  |  | —  |

**1. Сведения о характерных точках границ уточняемого земельного участка с кадастровым номером** 31:11:1205007:812 :  
 Система координат МСК-31 Зона № 1

| Обозначение характерных точек границ | Координаты, м  |   |  |              | Метод определения координат | Формулы, примененные для расчета средней квадратической погрешности определения координат характерных точек границ (Mt), с подставленными в такие формулы значениями и итоговые (вычисленные) значения Mt, м | Описание закрепления точки |
|--------------------------------------|--|---|--|--------------|-----------------------------|--|----------------------------|
|                                      | содержатся в Едином государственном реестре недвижимости |   | определены в результате выполнения комплексных кадастровых работ |              |                             |  |                            |
|                                      | X  | Y | X  | Y            |                             |  |                            |
| 1                                    | 2  | 3 | 4  | 5            | 6                           | 7  | 8                          |
| 4989                                 | —  | — | 416 262,47   | 1 269 403,10 | —                           | —  | —                          |
| 4990                                 | —  | — | 416 256,87   | 1 269 413,74 |                             |  |                            |
| 4991                                 | —  | — | 416 230,44   | 1 269 397,27 |                             |  |                            |
| 4992                                 | —  | — | 416 211,71   | 1 269 385,59 |                             |  |                            |
| 4993                                 | —  | — | 416 201,86   | 1 269 379,17 |                             |  |                            |
| 4994                                 | —  | — | 416 208,88   | 1 269 369,22 |                             |  |                            |
| 4995                                 | —  | — | 416 242,64   | 1 269 390,66 |                             |  |                            |
| 4996                                 | —  | — | 416 246,26   | 1 269 392,89 |                             |  |                            |
| 4989                                 | —  | — | 416 262,47   | 1 269 403,10 |                             |  |                            |

**2. Сведения о частях границ уточняемого земельного участка с кадастровым номером** 31:11:1205007:812 :

| Обозначение части границ |       | Горизонтальное проложение (S), м | Описание прохождения части границ | Сведения о согласовании местоположения границ (согласовано/спорное) |
|--------------------------|-------|----------------------------------|-----------------------------------|---|
| от т.                    | до т. |                                  |                                   |   |
| 1                        | 2     | 3                                | 4                                 | 5   |
| 4989                     | 4990  | 12,02                            | —                                 | согласовано   |
| 4990                     | 4991  | 31,14                            |                                   |   |
| 4991                     | 4992  | 22,07                            |                                   |   |
| 4992                     | 4993  | 11,76                            |                                   |   |
| 4993                     | 4994  | 12,18                            |                                   |   |
| 4994                     | 4995  | 39,99                            |                                   |   |
| 4995                     | 4996  | 4,25                             |                                   |   |
| 4996                     | 4989  | 19,16                            |                                   |   |

**3. Сведения о характеристиках уточняемого земельного участка с кадастровым номером** 31:11:1205007:812 :

| № п/п | Наименование характеристики земельного участка | Значение характеристики |
|-------|--|-------------------------|
|-------|--|-------------------------|

| 1   | 2  | 3  |
|---|--|--|
| 1.  | Адрес земельного участка   | —  |
| 1.1.  | Сведения о местоположении земельного участка (при отсутствии адреса) в структурированном в соответствии с федеральной информационной адресной системой виде      |  |
| 1.2.  | Дополнительные сведения о местоположении земельного участка  | Местоположение установлено относительно ориентира, расположенного в границах участка. Почтовый адрес ориентира: обл. Белгородская, р-н Ракитянский, п. Пролетарский, ул. Пролетарская, 64. |
| 2.  | Площадь земельного участка $\pm$ величина погрешности определения (вычисления) площади ( $P \pm \Delta P$ ), м <sup>2</sup>                                      | 779 $\pm$ 10,00  |
| 3.  | Формула, примененная для вычисления предельной погрешности определения площади земельного участка, с подставленными значениями и итоговые (вычисленные) значения | $3,5 * 0,10 * \sqrt{(779,00)} = 10$  |
| 4.  | Площадь земельного участка согласно сведениям Единого государственного реестра недвижимости (Ркад), м <sup>2</sup>   | 779,00   |
| 5.  | Оценка расхождения P и Ркад ( $P - P_{кад}$ ), м <sup>2</sup>  | 0  |
| 6.  | Предельный минимальный и максимальный размеры земельного участка (Рмин и Рмакс), м <sup>2</sup>  | —<br>—   |
| 7.  | Вид (виды) разрешенного использования  | Для ведения личного подсобного хозяйства   |
| 7.1.  | Дополнительные сведения об использовании земельного участка  | —  |
| 8.  | Кадастровый или иной государственный учетный номер (инвентарный) здания, сооружения, объекта незавершенного строительства, расположенного на земельном участке   | 31:11:1205006:596  |
| 9.  | Сведения о земельных участках (землях общего пользования, территории общего пользования), посредством которых обеспечивается доступ                              | —  |
| 10.   | Иные сведения  | —  |
| <b>4. Пояснения к сведениям об уточняемом земельном участке с кадастровым номером</b> |  | <b>31:11:1205007:812</b> :   |
| 1.  |  | —  |



**1. Сведения о характерных точках границ уточняемого земельного участка с кадастровым номером** 31:11:1205007:827 :  
 Система координат МСК-31 Зона № 1

| Обозначение характерных точек границ | Координаты, м  |   |  |              | Метод определения координат | Формулы, примененные для расчета средней квадратической погрешности определения координат характерных точек границ (Mt), с подставленными в такие формулы значениями и итоговые (вычисленные) значения Mt, м | Описание закрепления точки |
|--------------------------------------|--|---|--|--------------|-----------------------------|--|----------------------------|
|                                      | содержатся в Едином государственном реестре недвижимости |   | определены в результате выполнения комплексных кадастровых работ |              |                             |  |                            |
|                                      | X  | Y | X  | Y            |                             |  |                            |
| 1                                    | 2  | 3 | 4  | 5            | 6                           | 7  | 8                          |
| 3977                                 | —  | — | 415 704,77   | 1 270 159,68 | —                           | —  | —                          |
| 3978                                 | —  | — | 415 748,58   | 1 270 156,73 |                             |  |                            |
| 3950                                 | —  | — | 415 750,25   | 1 270 176,47 |                             |  |                            |
| 3949                                 | —  | — | 415 709,11   | 1 270 179,03 |                             |  |                            |
| 3959                                 | —  | — | 415 706,12   | 1 270 179,30 |                             |  |                            |
| 3977                                 | —  | — | 415 704,77   | 1 270 159,68 |                             |  |                            |

**2. Сведения о частях границ уточняемого земельного участка с кадастровым номером** 31:11:1205007:827 :

| Обозначение части границ |       | Горизонтальное проложение (S), м | Описание прохождения части границ | Сведения о согласовании местоположения границ (согласовано/спорное) |
|--------------------------|-------|----------------------------------|-----------------------------------|---|
| от т.                    | до т. |                                  |                                   |   |
| 1                        | 2     | 3                                | 4                                 | 5   |
| 3977                     | 3978  | 43,91                            | —                                 | согласовано   |
| 3978                     | 3950  | 19,81                            |                                   |   |
| 3950                     | 3949  | 41,22                            |                                   |   |
| 3949                     | 3959  | 3,00                             |                                   |   |
| 3959                     | 3977  | 19,67                            |                                   |   |

**3. Сведения о характеристиках уточняемого земельного участка с кадастровым номером** 31:11:1205007:827 :

| № п/п | Наименование характеристики земельного участка | Значение характеристики |
|-------|--|-------------------------|
| 1     | 2  | 3                       |
| 1     | 2  | 3                       |

| 1   | 2  | 3   |
|---|--|---|
| 1.  | Адрес земельного участка   | —   |
| 1.1.  | Сведения о местоположении земельного участка (при отсутствии адреса) в структурированном в соответствии с федеральной информационной адресной системой виде      |   |
| 1.2.  | Дополнительные сведения о местоположении земельного участка  | Местоположение установлено относительно ориентира, расположенного в границах участка. Почтовый адрес ориентира: обл. Белгородская, р-н Ракитянский, п. Пролетарский, ул. Красноармейская, 82. |
| 2.  | Площадь земельного участка $\pm$ величина погрешности определения (вычисления) площади ( $P \pm \Delta P$ ), м <sup>2</sup>                                      | 868 $\pm$ 10,00   |
| 3.  | Формула, примененная для вычисления предельной погрешности определения площади земельного участка, с подставленными значениями и итоговые (вычисленные) значения | $3,5 * 0,10 * \sqrt{(868,00)} = 10$   |
| 4.  | Площадь земельного участка согласно сведениям Единого государственного реестра недвижимости (Ркад), м <sup>2</sup>   | 868,00  |
| 5.  | Оценка расхождения P и Ркад ( $P - P_{кад}$ ), м <sup>2</sup>  | 0   |
| 6.  | Предельный минимальный и максимальный размеры земельного участка (Рмин и Рмакс), м <sup>2</sup>  | —<br>—  |
| 7.  | Вид (виды) разрешенного использования  | Для ведения личного подсобного хозяйства  |
| 7.1.  | Дополнительные сведения об использовании земельного участка  | —   |
| 8.  | Кадастровый или иной государственный учетный номер (инвентарный) здания, сооружения, объекта незавершенного строительства, расположенного на земельном участке   | 31:11:1205001:1039  |
| 9.  | Сведения о земельных участках (землях общего пользования, территории общего пользования), посредством которых обеспечивается доступ                              | —   |
| 10.   | Иные сведения  | —   |
| <b>4. Пояснения к сведениям об уточняемом земельном участке с кадастровым номером</b> |  | <b>31:11:1205007:827</b> :  |
| 1.  |  | —   |

**1. Сведения о характерных точках границ уточняемого земельного участка с кадастровым номером** 31:11:1205007:839 :  
 Система координат МСК-31 Зона № 1

| Обозначение характерных точек границ | Координаты, м  |   |  |              | Метод определения координат | Формулы, примененные для расчета средней квадратической погрешности определения координат характерных точек границ (Mt), с подставленными в такие формулы значениями и итоговые (вычисленные) значения Mt, м | Описание закрепления точки |
|--------------------------------------|--|---|--|--------------|-----------------------------|--|----------------------------|
|                                      | содержатся в Едином государственном реестре недвижимости |   | определены в результате выполнения комплексных кадастровых работ |              |                             |  |                            |
|                                      | X  | Y | X  | Y            |                             |  |                            |
| 1                                    | 2  | 3 | 4  | 5            | 6                           | 7  | 8                          |
| 4028                                 | —  | — | 415 694,70   | 1 270 041,03 | —                           | —  | —                          |
| 4029                                 | —  | — | 415 738,42   | 1 270 038,28 |                             |  |                            |
| 4021                                 | —  | — | 415 740,31   | 1 270 060,01 |                             |  |                            |
| 4020                                 | —  | — | 415 723,09   | 1 270 060,96 |                             |  |                            |
| 4019                                 | —  | — | 415 722,68   | 1 270 056,03 |                             |  |                            |
| 4018                                 | —  | — | 415 695,83   | 1 270 057,75 |                             |  |                            |
| 4028                                 | —  | — | 415 694,70   | 1 270 041,03 |                             |  |                            |

**2. Сведения о частях границ уточняемого земельного участка с кадастровым номером** 31:11:1205007:839 :

| Обозначение части границ |       | Горизонтальное проложение (S), м | Описание прохождения части границ | Сведения о согласовании местоположения границ (согласовано/спорное) |
|--------------------------|-------|----------------------------------|-----------------------------------|---|
| от т.                    | до т. |                                  |                                   |   |
| 1                        | 2     | 3                                | 4                                 | 5   |
| 4028                     | 4029  | 43,81                            | —                                 | согласовано   |
| 4029                     | 4021  | 21,81                            |                                   |   |
| 4021                     | 4020  | 17,25                            |                                   |   |
| 4020                     | 4019  | 4,95                             |                                   |   |
| 4019                     | 4018  | 26,91                            |                                   |   |
| 4018                     | 4028  | 16,76                            |                                   |   |

**3. Сведения о характеристиках уточняемого земельного участка с кадастровым номером** 31:11:1205007:839 :

| № п/п | Наименование характеристики земельного участка | Значение характеристики |
|-------|--|-------------------------|
| 1     | 2  | 3                       |
| 1     | 2  | 3                       |

| 1   | 2  | 3   |
|---|--|---|
| 1.  | Адрес земельного участка   | —   |
| 1.1.  | Сведения о местоположении земельного участка (при отсутствии адреса) в структурированном в соответствии с федеральной информационной адресной системой виде      |   |
| 1.2.  | Дополнительные сведения о местоположении земельного участка  | Белгородская область, р-н Ракитянский, п. Пролетарский, ул. Красноармейская, 94 |
| 2.  | Площадь земельного участка ± величина погрешности определения (вычисления) площади ( $P \pm \Delta P$ ), м <sup>2</sup>  | 822 ± 10,00   |
| 3.  | Формула, примененная для вычисления предельной погрешности определения площади земельного участка, с подставленными значениями и итоговые (вычисленные) значения | $3,5 * 0,10 * \sqrt{(822,00)} = 10$   |
| 4.  | Площадь земельного участка согласно сведениям Единого государственного реестра недвижимости (Ркад), м <sup>2</sup>   | 822,00  |
| 5.  | Оценка расхождения P и Ркад ( $P - P_{кад}$ ), м <sup>2</sup>  | 0   |
| 6.  | Предельный минимальный и максимальный размеры земельного участка (Рмин и Рмакс), м <sup>2</sup>  | —<br>—  |
| 7.  | Вид (виды) разрешенного использования  | Для ведения личного подсобного хозяйства  |
| 7.1.  | Дополнительные сведения об использовании земельного участка  | —   |
| 8.  | Кадастровый или иной государственный учетный номер (инвентарный) здания, сооружения, объекта незавершенного строительства, расположенного на земельном участке   | 31:11:1205007:2301  |
| 9.  | Сведения о земельных участках (землях общего пользования, территории общего пользования), посредством которых обеспечивается доступ                              | —   |
| 10.   | Иные сведения  | —   |
| <b>4. Пояснения к сведениям об уточняемом земельном участке с кадастровым номером</b> |  | <b>31:11:1205007:839</b> :  |
| 1.  |  | —   |

**1. Сведения о характерных точках границ уточняемого земельного участка с кадастровым номером** 31:11:1205007:846 :  
 Система координат МСК-31 Зона № 1

| Обозначение характерных точек границ | Координаты, м  |   |  |              | Метод определения координат | Формулы, примененные для расчета средней квадратической погрешности определения координат характерных точек границ (Mt), с подставленными в такие формулы значениями и итоговые (вычисленные) значения Mt, м | Описание закрепления точки |
|--------------------------------------|--|---|--|--------------|-----------------------------|--|----------------------------|
|                                      | содержатся в Едином государственном реестре недвижимости |   | определены в результате выполнения комплексных кадастровых работ |              |                             |  |                            |
|                                      | X  | Y | X  | Y            |                             |  |                            |
| 1                                    | 2  | 3 | 4  | 5            | 6                           | 7  | 8                          |
| 5504                                 | —  | — | 416 338,47   | 1 269 067,44 | —                           | —  | —                          |
| 5505                                 | —  | — | 416 337,97   | 1 269 067,05 |                             |  |                            |
| 5506                                 | —  | — | 416 296,14   | 1 269 034,72 |                             |  |                            |
| 5507                                 | —  | — | 416 309,15   | 1 269 021,06 |                             |  |                            |
| 5508                                 | —  | — | 416 350,40   | 1 269 053,96 |                             |  |                            |
| 5504                                 | —  | — | 416 338,47   | 1 269 067,44 |                             |  |                            |

**2. Сведения о частях границ уточняемого земельного участка с кадастровым номером** 31:11:1205007:846 :

| Обозначение части границ |       | Горизонтальное проложение (S), м | Описание прохождения части границ | Сведения о согласовании местоположения границ (согласовано/спорное) |
|--------------------------|-------|----------------------------------|-----------------------------------|---|
| от т.                    | до т. |                                  |                                   |   |
| 1                        | 2     | 3                                | 4                                 | 5   |
| 5504                     | 5505  | 0,63                             | —                                 | согласовано   |
| 5505                     | 5506  | 52,87                            |                                   |   |
| 5506                     | 5507  | 18,86                            |                                   |   |
| 5507                     | 5508  | 52,76                            |                                   |   |
| 5508                     | 5504  | 18,00                            |                                   |   |

**3. Сведения о характеристиках уточняемого земельного участка с кадастровым номером** 31:11:1205007:846 :

| № п/п | Наименование характеристики земельного участка | Значение характеристики |
|-------|--|-------------------------|
| 1     | 2  | 3                       |
|       |  |                         |

| 1   | 2  | 3  |
|---|--|--|
| 1.  | Адрес земельного участка   | —  |
| 1.1.  | Сведения о местоположении земельного участка (при отсутствии адреса) в структурированном в соответствии с федеральной информационной адресной системой виде      |  |
| 1.2.  | Дополнительные сведения о местоположении земельного участка  | Местоположение установлено относительно ориентира, расположенного в границах участка. Почтовый адрес ориентира: обл. Белгородская, р-н Ракитянский, п. Пролетарский, ул. Садовая, дом 167. |
| 2.  | Площадь земельного участка $\pm$ величина погрешности определения (вычисления) площади ( $P \pm \Delta P$ ), м <sup>2</sup>                                      | 976 $\pm$ 11,00  |
| 3.  | Формула, примененная для вычисления предельной погрешности определения площади земельного участка, с подставленными значениями и итоговые (вычисленные) значения | $3,5 * 0,10 * \sqrt{(976,00)} = 11$  |
| 4.  | Площадь земельного участка согласно сведениям Единого государственного реестра недвижимости (Ркад), м <sup>2</sup>   | 976,00   |
| 5.  | Оценка расхождения P и Ркад ( $P - P_{кад}$ ), м <sup>2</sup>  | 0  |
| 6.  | Предельный минимальный и максимальный размеры земельного участка (Рмин и Рмакс), м <sup>2</sup>  | —<br>—   |
| 7.  | Вид (виды) разрешенного использования  | Для ведения личного подсобного хозяйства   |
| 7.1.  | Дополнительные сведения об использовании земельного участка  | —  |
| 8.  | Кадастровый или иной государственный учетный номер (инвентарный) здания, сооружения, объекта незавершенного строительства, расположенного на земельном участке   | 31:11:0101001:364; 31:11:1205007:2415; 31:11:1205007:2417; 31:11:1205007:2418  |
| 9.  | Сведения о земельных участках (землях общего пользования, территории общего пользования), посредством которых обеспечивается доступ                              | —  |
| 10.   | Иные сведения  | —  |
| <b>4. Пояснения к сведениям об уточняемом земельном участке с кадастровым номером</b> |  | <b>31:11:1205007:846</b> :   |
| 1.  |  | —  |

**1. Сведения о характерных точках границ уточняемого земельного участка с кадастровым номером** 31:11:1205007:970 :  
 Система координат МСК-31 Зона № 1

| Обозначение характерных точек границ | Координаты, м  |   |  |              | Метод определения координат | Формулы, примененные для расчета средней квадратической погрешности определения координат характерных точек границ (Mt), с подставленными в такие формулы значениями и итоговые (вычисленные) значения Mt, м | Описание закрепления точки |
|--------------------------------------|--|---|--|--------------|-----------------------------|--|----------------------------|
|                                      | содержатся в Едином государственном реестре недвижимости |   | определены в результате выполнения комплексных кадастровых работ |              |                             |  |                            |
|                                      | X  | Y | X  | Y            |                             |  |                            |
| 1                                    | 2  | 3 | 4  | 5            | 6                           | 7  | 8                          |
| 4345                                 | —  | — | 415 985,23   | 1 270 464,60 | —                           | —  | —                          |
| 4355                                 | —  | — | 415 987,83   | 1 270 489,13 |                             |  |                            |
| 4356                                 | —  | — | 415 943,41   | 1 270 493,43 |                             |  |                            |
| 4357                                 | —  | — | 415 942,38   | 1 270 483,03 |                             |  |                            |
| 4346                                 | —  | — | 415 940,94   | 1 270 468,55 |                             |  |                            |
| 4345                                 | —  | — | 415 985,23   | 1 270 464,60 |                             |  |                            |

**2. Сведения о частях границ уточняемого земельного участка с кадастровым номером** 31:11:1205007:970 :

| Обозначение части границ |       | Горизонтальное проложение (S), м | Описание прохождения части границ | Сведения о согласовании местоположения границ (согласовано/спорное) |
|--------------------------|-------|----------------------------------|-----------------------------------|---|
| от т.                    | до т. |                                  |                                   |   |
| 1                        | 2     | 3                                | 4                                 | 5   |
| 4345                     | 4355  | 24,67                            | —                                 | согласовано   |
| 4355                     | 4356  | 44,63                            |                                   |   |
| 4356                     | 4357  | 10,45                            |                                   |   |
| 4357                     | 4346  | 14,55                            |                                   |   |
| 4346                     | 4345  | 44,47                            |                                   |   |

**3. Сведения о характеристиках уточняемого земельного участка с кадастровым номером** 31:11:1205007:970 :

| № п/п | Наименование характеристики земельного участка | Значение характеристики |
|-------|--|-------------------------|
| 1     | 2  | 3                       |
| 1     | 2  | 3                       |

| 1   | 2  | 3   |
|---|--|---|
| 1.  | Адрес земельного участка   | —   |
| 1.1.  | Сведения о местоположении земельного участка (при отсутствии адреса) в структурированном в соответствии с федеральной информационной адресной системой виде      |   |
| 1.2.  | Дополнительные сведения о местоположении земельного участка  | Местоположение установлено относительно ориентира, расположенного в границах участка. Почтовый адрес ориентира: обл. Белгородская, р-н Ракитянский, п. Пролетарский, ул. Ленина, 116. |
| 2.  | Площадь земельного участка $\pm$ величина погрешности определения (вычисления) площади ( $P \pm \Delta P$ ), м <sup>2</sup>                                      | 1 106 $\pm$ 12,00   |
| 3.  | Формула, примененная для вычисления предельной погрешности определения площади земельного участка, с подставленными значениями и итоговые (вычисленные) значения | $3,5 * 0,10 * \sqrt{(1\ 106,00)} = 12$  |
| 4.  | Площадь земельного участка согласно сведениям Единого государственного реестра недвижимости (Ркад), м <sup>2</sup>   | 1 106,00  |
| 5.  | Оценка расхождения P и Ркад ( $P - P_{кад}$ ), м <sup>2</sup>  | 0   |
| 6.  | Предельный минимальный и максимальный размеры земельного участка (Рмин и Рмакс), м <sup>2</sup>  | —<br>—  |
| 7.  | Вид (виды) разрешенного использования  | Для ведения личного подсобного хозяйства  |
| 7.1.  | Дополнительные сведения об использовании земельного участка  | —   |
| 8.  | Кадастровый или иной государственный учетный номер (инвентарный) здания, сооружения, объекта незавершенного строительства, расположенного на земельном участке   | 31:11:1205005:629   |
| 9.  | Сведения о земельных участках (землях общего пользования, территории общего пользования), посредством которых обеспечивается доступ                              | —   |
| 10.   | Иные сведения  | —   |
| <b>4. Пояснения к сведениям об уточняемом земельном участке с кадастровым номером</b> |  | <b>31:11:1205007:970</b> :  |
| 1.  |  | —   |



**1. Сведения о характерных точках границ уточняемого земельного участка с кадастровым номером** 31:11:1205007:971 :  
 Система координат МСК-31 Зона № 1

| Обозначение характерных точек границ | Координаты, м  |   |  |              | Метод определения координат | Формулы, примененные для расчета средней квадратической погрешности определения координат характерных точек границ (Mt), с подставленными в такие формулы значениями и итоговые (вычисленные) значения Mt, м | Описание закрепления точки |
|--------------------------------------|--|---|--|--------------|-----------------------------|--|----------------------------|
|                                      | содержатся в Едином государственном реестре недвижимости |   | определены в результате выполнения комплексных кадастровых работ |              |                             |  |                            |
|                                      | X  | Y | X  | Y            |                             |  |                            |
| 1                                    | 2  | 3 | 4  | 5            | 6                           | 7  | 8                          |
| 4389                                 | —  | — | 415 915,00   | 1 270 253,59 | —                           | —  | —                          |
| 4388                                 | —  | — | 415 917,84   | 1 270 272,62 |                             |  |                            |
| 4623                                 | —  | — | 415 879,66   | 1 270 275,74 |                             |  |                            |
| 4626                                 | —  | — | 415 877,59   | 1 270 257,72 |                             |  |                            |
| 4389                                 | —  | — | 415 915,00   | 1 270 253,59 |                             |  |                            |

**2. Сведения о частях границ уточняемого земельного участка с кадастровым номером** 31:11:1205007:971 :

| Обозначение части границ |       | Горизонтальное проложение (S), м | Описание прохождения части границ | Сведения о согласовании местоположения границ (согласовано/спорное) |
|--------------------------|-------|----------------------------------|-----------------------------------|---|
| от т.                    | до т. |                                  |                                   |   |
| 1                        | 2     | 3                                | 4                                 | 5   |
| 4389                     | 4388  | 19,24                            | —                                 | согласовано   |
| 4388                     | 4623  | 38,31                            |                                   |   |
| 4623                     | 4626  | 18,14                            |                                   |   |
| 4626                     | 4389  | 37,64                            |                                   |   |

**3. Сведения о характеристиках уточняемого земельного участка с кадастровым номером** 31:11:1205007:971 :

| № п/п | Наименование характеристики земельного участка  | Значение характеристики  |
|-------|---|--|
| 1     | 2   | 3  |
| 1.    | Адрес земельного участка  | —  |
| 1.1.  | Сведения о местоположении земельного участка (при отсутствии адреса) в структурированном в соответствии с федеральной информационной адресной системой виде |  |
| 1.2.  | Дополнительные сведения о местоположении земельного участка   | Местоположение установлено относительно ориентира, расположенного в границах участка. Почтовый адрес ориентира: обл. Белгородская, р-н Ракитянский, п. Пролетарский, ул. Победы, 49. |

| 1    | 2  | 3  |
|------|--|--|
| 2.   | Площадь земельного участка ± величина погрешности определения (вычисления) площади ( $P \pm \Delta P$ ), м <sup>2</sup>  | 709 ± 9,00                               |
| 3.   | Формула, примененная для вычисления предельной погрешности определения площади земельного участка, с подставленными значениями и итоговые (вычисленные) значения | $3,5 * 0,10 * \sqrt{(709,00)} = 9$       |
| 4.   | Площадь земельного участка согласно сведениям Единого государственного реестра недвижимости (Ркад), м <sup>2</sup>   | 709,00                                   |
| 5.   | Оценка расхождения P и Ркад ( $P - P_{кад}$ ), м <sup>2</sup>  | 0  |
| 6.   | Предельный минимальный и максимальный размеры земельного участка (Рмин и Рмакс), м <sup>2</sup>  | —<br>—                                   |
| 7.   | Вид (виды) разрешенного использования  | Для ведения личного подсобного хозяйства |
| 7.1. | Дополнительные сведения об использовании земельного участка  | —  |
| 8.   | Кадастровый или иной государственный учетный номер (инвентарный) здания, сооружения, объекта незавершенного строительства, расположенного на земельном участке   | 31:11:1205001:445                        |
| 9.   | Сведения о земельных участках (землях общего пользования, территории общего пользования), посредством которых обеспечивается доступ                              | —  |
| 10.  | Иные сведения  | —  |

**4. Пояснения к сведениям об уточняемом земельном участке с кадастровым номером 31:11:1205007:971 :**

|    |   |
|----|---|
| 1. | — |
|----|---|

**1. Сведения о характерных точках границ уточняемого земельного участка с кадастровым номером 31:11:1205007:803 :**

Система координат МСК-31 Зона № 1

| Обозначение характерных точек границ | Координаты, м  |   |  |              | Метод определения координат | Формулы, примененные для расчета средней квадратической погрешности определения координат характерных точек границ (Mt), с подставленными в такие формулы значениями и итоговые (вычисленные) значения Mt, м | Описание закрепления точки |
|--------------------------------------|--|---|--|--------------|-----------------------------|--|----------------------------|
|                                      | содержатся в Едином государственном реестре недвижимости |   | определены в результате выполнения комплексных кадастровых работ |              |                             |  |                            |
|                                      | X  | Y | X  | Y            |                             |  |                            |
| 1                                    | 2  | 3 | 4  | 5            | 6                           | 7  | 8                          |
| 5698                                 | —  | — | 416 328,45   | 1 269 102,68 | —                           | —  | —                          |

| 1    | 2 | 3 | 4          | 5            | 6 | 7 | 8 |
|------|---|---|------------|--------------|---|---|---|
| 5699 | — | — | 416 345,23 | 1 269 084,86 | — | — | — |
| 5700 | — | — | 416 376,66 | 1 269 111,11 |   |   |   |
| 5701 | — | — | 416 362,96 | 1 269 129,52 |   |   |   |
| 5698 | — | — | 416 328,45 | 1 269 102,68 |   |   |   |

**2. Сведения о частях границ уточняемого земельного участка с кадастровым номером** 31:11:1205007:803 :

| Обозначение части границ |       | Горизонтальное проложение (S), м | Описание прохождения части границ | Сведения о согласовании местоположения границ (согласовано/спорное) |
|--------------------------|-------|----------------------------------|-----------------------------------|---|
| от т.                    | до т. |                                  |                                   |   |
| 1                        | 2     | 3                                | 4                                 | 5   |
| 5698                     | 5699  | 24,48                            | —                                 | согласовано   |
| 5699                     | 5700  | 40,95                            |                                   |   |
| 5700                     | 5701  | 22,95                            |                                   |   |
| 5701                     | 5698  | 43,72                            |                                   |   |

**3. Сведения о характеристиках уточняемого земельного участка с кадастровым номером** 31:11:1205007:803 :

| № п/п | Наименование характеристики земельного участка   | Значение характеристики   |
|-------|--|---|
| 1     | 2  | 3   |
| 1.    | Адрес земельного участка   | —   |
| 1.1.  | Сведения о местоположении земельного участка (при отсутствии адреса) в структурированном в соответствии с федеральной информационной адресной системой виде      |   |
| 1.2.  | Дополнительные сведения о местоположении земельного участка  | Местоположение установлено относительно ориентира, расположенного в границах участка. Почтовый адрес ориентира: обл. Белгородская, р-н Ракитянский, п. Пролетарский, ул. Сумская, 19. |
| 2.    | Площадь земельного участка ± величина погрешности определения (вычисления) площади ( $P \pm \Delta P$ ), м <sup>2</sup>  | 1 002 ± 11,00   |
| 3.    | Формула, примененная для вычисления предельной погрешности определения площади земельного участка, с подставленными значениями и итоговые (вычисленные) значения | $3,5 * 0,10 * \sqrt{(1\ 002,00)} = 11$  |
| 4.    | Площадь земельного участка согласно сведениям Единого государственного реестра недвижимости (Ркад), м <sup>2</sup>   | 1 002,00  |
| 5.    | Оценка расхождения Р и Ркад ( $P - P_{кад}$ ), м <sup>2</sup>  | 0   |
| 6.    | Предельный минимальный и максимальный размеры земельного участка (Рмин и Рмакс), м <sup>2</sup>  | —<br>—  |
| 7.    | Вид (виды) разрешенного использования  | Для ведения личного подсобного хозяйства  |

| 1    | 2  | 3                  |
|------|--|--------------------|
| 7.1. | Дополнительные сведения об использовании земельного участка  | —                  |
| 8.   | Кадастровый или иной государственный учетный номер (инвентарный) здания, сооружения, объекта незавершенного строительства, расположенного на земельном участке | 31:11:1205001:1514 |
| 9.   | Сведения о земельных участках (землях общего пользования, территории общего пользования), посредством которых обеспечивается доступ                            | —                  |
| 10.  | Иные сведения  | —                  |

**4. Пояснения к сведениям об уточняемом земельном участке с кадастровым номером** 31:11:1205007:803 :

|    |   |
|----|---|
| 1. | — |
|----|---|

**1. Сведения о характерных точках границ уточняемого земельного участка с кадастровым номером** 31:11:1205007:818 :

Система координат МСК-31 Зона № 1

| Обозначение характерных точек границ | Координаты, м  |   |  |              | Метод определения координат | Формулы, примененные для расчета средней квадратической погрешности определения координат характерных точек границ (Mt), с подставленными в такие формулы значениями и итоговые (вычисленные) значения Mt, м | Описание закрепления точки |
|--------------------------------------|--|---|--|--------------|-----------------------------|--|----------------------------|
|                                      | содержатся в Едином государственном реестре недвижимости |   | определены в результате выполнения комплексных кадастровых работ |              |                             |  |                            |
|                                      | X  | Y | X  | Y            |                             |  |                            |
| 1                                    | 2  | 3 | 4  | 5            | 6                           | 7  | 8                          |
| 4759                                 | —  | — | 415 844,83   | 1 269 932,29 | —                           | —  | —                          |
| 4760                                 | —  | — | 415 842,32   | 1 269 912,15 |                             |  |                            |
| 4761                                 | —  | — | 415 878,31   | 1 269 910,01 |                             |  |                            |
| 4762                                 | —  | — | 415 879,87   | 1 269 929,38 |                             |  |                            |
| 4759                                 | —  | — | 415 844,83   | 1 269 932,29 |                             |  |                            |

**2. Сведения о частях границ уточняемого земельного участка с кадастровым номером** 31:11:1205007:818 :

| Обозначение части границ |       | Горизонтальное проложение (S), м | Описание прохождения части границ | Сведения о согласовании местоположения границ (согласовано/спорное) |
|--------------------------|-------|----------------------------------|-----------------------------------|---|
| от т.                    | до т. |                                  |                                   |   |
| 1                        | 2     | 3                                | 4                                 | 5   |
| 4759                     | 4760  | 20,30                            | —                                 | согласовано   |
| 4760                     | 4761  | 36,05                            |                                   |   |
| 4761                     | 4762  | 19,43                            |                                   |   |

| 1   | 2  | 3     | 4  | 5           |
|---|--|-------|--|-------------|
| 4762  | 4759   | 35,16 | —  | согласовано |
| <b>3. Сведения о характеристиках уточняемого земельного участка с кадастровым номером</b> |  |       | <b>31:11:1205007:818</b> :   |             |
| № п/п   | Наименование характеристики земельного участка   |       | Значение характеристики  |             |
| 1   | 2  |       | 3  |             |
| 1.  | Адрес земельного участка   |       | —  |             |
| 1.1.  | Сведения о местоположении земельного участка (при отсутствии адреса) в структурированном в соответствии с федеральной информационной адресной системой виде      |       |  |             |
| 1.2.  | Дополнительные сведения о местоположении земельного участка  |       | Белгородская область, р-н Ракитянский, п. Пролетарский, ул. Победа, 85 |             |
| 2.  | Площадь земельного участка ± величина погрешности определения (вычисления) площади ( $P \pm \Delta P$ ), м <sup>2</sup>  |       | 707 ± 9,00   |             |
| 3.  | Формула, примененная для вычисления предельной погрешности определения площади земельного участка, с подставленными значениями и итоговые (вычисленные) значения |       | $3,5*0,10*\sqrt{(707,00)} = 9$   |             |
| 4.  | Площадь земельного участка согласно сведениям Единого государственного реестра недвижимости (Ркад), м <sup>2</sup>   |       | 707,00   |             |
| 5.  | Оценка расхождения Р и Ркад ( $P - P_{кад}$ ), м <sup>2</sup>  |       | 0  |             |
| 6.  | Предельный минимальный и максимальный размеры земельного участка (Рмин и Рмакс), м <sup>2</sup>  |       | —<br>—   |             |
| 7.  | Вид (виды) разрешенного использования  |       | Для ведения личного подсобного хозяйства                               |             |
| 7.1.  | Дополнительные сведения об использовании земельного участка  |       | —  |             |
| 8.  | Кадастровый или иной государственный учетный номер (инвентарный) здания, сооружения, объекта незавершенного строительства, расположенного на земельном участке   |       | 31:11:1205001:1289   |             |
| 9.  | Сведения о земельных участках (землях общего пользования, территории общего пользования), посредством которых обеспечивается доступ                              |       | —  |             |
| 10.   | Иные сведения  |       | —  |             |
| <b>4. Пояснения к сведениям об уточняемом земельном участке с кадастровым номером</b>     |  |       | <b>31:11:1205007:818</b> :   |             |
| 1.  |  |       | —  |             |

**1. Сведения о характерных точках границ уточняемого земельного участка с кадастровым номером** 31:11:1205007:836 :  
 Система координат МСК-31 Зона № 1

| Обозначение характерных точек границ | Координаты, м  |   |  |              | Метод определения координат | Формулы, примененные для расчета средней квадратической погрешности определения координат характерных точек границ (Mt), с подставленными в такие формулы значениями и итоговые (вычисленные) значения Mt, м | Описание закрепления точки |
|--------------------------------------|--|---|--|--------------|-----------------------------|--|----------------------------|
|                                      | содержатся в Едином государственном реестре недвижимости |   | определены в результате выполнения комплексных кадастровых работ |              |                             |  |                            |
|                                      | X  | Y | X  | Y            |                             |  |                            |
| 1                                    | 2  | 3 | 4  | 5            | 6                           | 7  | 8                          |
| 4612                                 | —  | — | 415 920,41   | 1 270 291,97 | —                           | —  | —                          |
| 4613                                 | —  | — | 415 921,92   | 1 270 303,80 |                             |  |                            |
| 4614                                 | —  | — | 415 923,19   | 1 270 311,18 |                             |  |                            |
| 4615                                 | —  | — | 415 905,15   | 1 270 312,71 |                             |  |                            |
| 4616                                 | —  | — | 415 884,03   | 1 270 315,17 |                             |  |                            |
| 4617                                 | —  | — | 415 881,82   | 1 270 295,56 |                             |  |                            |
| 4612                                 | —  | — | 415 920,41   | 1 270 291,97 |                             |  |                            |

**2. Сведения о частях границ уточняемого земельного участка с кадастровым номером** 31:11:1205007:836 :

| Обозначение части границ |       | Горизонтальное проложение (S), м | Описание прохождения части границ | Сведения о согласовании местоположения границ (согласовано/спорное) |
|--------------------------|-------|----------------------------------|-----------------------------------|---|
| от т.                    | до т. |                                  |                                   |   |
| 1                        | 2     | 3                                | 4                                 | 5   |
| 4612                     | 4613  | 11,93                            | —                                 | согласовано   |
| 4613                     | 4614  | 7,49                             |                                   |   |
| 4614                     | 4615  | 18,10                            |                                   |   |
| 4615                     | 4616  | 21,26                            |                                   |   |
| 4616                     | 4617  | 19,73                            |                                   |   |
| 4617                     | 4612  | 38,76                            |                                   |   |

**3. Сведения о характеристиках уточняемого земельного участка с кадастровым номером** 31:11:1205007:836 :

| № п/п | Наименование характеристики земельного участка | Значение характеристики |
|-------|--|-------------------------|
| 1     | 2  | 3                       |
| 1     |  |                         |

| 1   | 2  | 3  |
|---|--|--|
| 1.  | Адрес земельного участка   | —  |
| 1.1.  | Сведения о местоположении земельного участка (при отсутствии адреса) в структурированном в соответствии с федеральной информационной адресной системой виде      |  |
| 1.2.  | Дополнительные сведения о местоположении земельного участка  | Местоположение установлено относительно ориентира, расположенного в границах участка. Почтовый адрес ориентира: обл. Белгородская, р-н Ракитянский, п. Пролетарский, ул. Победы, дом 45. |
| 2.  | Площадь земельного участка $\pm$ величина погрешности определения (вычисления) площади ( $P \pm \Delta P$ ), м <sup>2</sup>                                      | 756 $\pm$ 10,00  |
| 3.  | Формула, примененная для вычисления предельной погрешности определения площади земельного участка, с подставленными значениями и итоговые (вычисленные) значения | $3,5 * 0,10 * \sqrt{(756,00)} = 10$  |
| 4.  | Площадь земельного участка согласно сведениям Единого государственного реестра недвижимости (Ркад), м <sup>2</sup>   | 756,00   |
| 5.  | Оценка расхождения P и Ркад ( $P - P_{кад}$ ), м <sup>2</sup>  | 0  |
| 6.  | Предельный минимальный и максимальный размеры земельного участка (Рмин и Рмакс), м <sup>2</sup>  | —<br>—   |
| 7.  | Вид (виды) разрешенного использования  | Для ведения личного подсобного хозяйства   |
| 7.1.  | Дополнительные сведения об использовании земельного участка  | —  |
| 8.  | Кадастровый или иной государственный учетный номер (инвентарный) здания, сооружения, объекта незавершенного строительства, расположенного на земельном участке   | 31:11:1205007:1391   |
| 9.  | Сведения о земельных участках (землях общего пользования, территории общего пользования), посредством которых обеспечивается доступ                              | —  |
| 10.   | Иные сведения  | —  |
| <b>4. Пояснения к сведениям об уточняемом земельном участке с кадастровым номером</b> |  | <b>31:11:1205007:836</b> :   |
| 1.  |  | —  |

**1. Сведения о характерных точках границ уточняемого земельного участка с кадастровым номером** 31:11:1205007:849 :  
 Система координат МСК-31 Зона № 1

| Обозначение характерных точек границ | Координаты, м  |   |  |              | Метод определения координат | Формулы, примененные для расчета средней квадратической погрешности определения координат характерных точек границ (Mt), с подставленными в такие формулы значениями и итоговые (вычисленные) значения Mt, м | Описание закрепления точки |
|--------------------------------------|--|---|--|--------------|-----------------------------|--|----------------------------|
|                                      | содержатся в Едином государственном реестре недвижимости |   | определены в результате выполнения комплексных кадастровых работ |              |                             |  |                            |
|                                      | X  | Y | X  | Y            |                             |  |                            |
| 1                                    | 2  | 3 | 4  | 5            | 6                           | 7  | 8                          |
| 4576                                 | —  | — | 415 878,39   | 1 270 384,12 | —                           | —  | —                          |
| 4572                                 | —  | — | 415 880,56   | 1 270 404,10 |                             |  |                            |
| 4575                                 | —  | — | 415 835,84   | 1 270 408,70 |                             |  |                            |
| 4579                                 | —  | — | 415 833,97   | 1 270 408,85 |                             |  |                            |
| 4580                                 | —  | — | 415 832,25   | 1 270 388,32 |                             |  |                            |
| 4576                                 | —  | — | 415 878,39   | 1 270 384,12 |                             |  |                            |

**2. Сведения о частях границ уточняемого земельного участка с кадастровым номером** 31:11:1205007:849 :

| Обозначение части границ |       | Горизонтальное проложение (S), м | Описание прохождения части границ | Сведения о согласовании местоположения границ (согласовано/спорное) |
|--------------------------|-------|----------------------------------|-----------------------------------|---|
| от т.                    | до т. |                                  |                                   |   |
| 1                        | 2     | 3                                | 4                                 | 5   |
| 4576                     | 4572  | 20,10                            | —                                 | согласовано   |
| 4572                     | 4575  | 44,96                            |                                   |   |
| 4575                     | 4579  | 1,88                             |                                   |   |
| 4579                     | 4580  | 20,60                            |                                   |   |
| 4580                     | 4576  | 46,33                            |                                   |   |

**3. Сведения о характеристиках уточняемого земельного участка с кадастровым номером** 31:11:1205007:849 :

| № п/п | Наименование характеристики земельного участка | Значение характеристики |
|-------|--|-------------------------|
| 1     | 2  | 3                       |
| 1     | 2  | 3                       |



| 1   | 2  | 3  |
|---|--|--|
| 1.  | Адрес земельного участка   | —  |
| 1.1.  | Сведения о местоположении земельного участка (при отсутствии адреса) в структурированном в соответствии с федеральной информационной адресной системой виде      |  |
| 1.2.  | Дополнительные сведения о местоположении земельного участка  | Местоположение установлено относительно ориентира, расположенного в границах участка. Почтовый адрес ориентира: обл. Белгородская, р-н Ракитянский, п. Пролетарский, ул. Победы, 34. |
| 2.  | Площадь земельного участка $\pm$ величина погрешности определения (вычисления) площади ( $P \pm \Delta P$ ), м <sup>2</sup>                                      | 949 $\pm$ 11,00  |
| 3.  | Формула, примененная для вычисления предельной погрешности определения площади земельного участка, с подставленными значениями и итоговые (вычисленные) значения | $3,5 * 0,10 * \sqrt{(949,00)} = 11$  |
| 4.  | Площадь земельного участка согласно сведениям Единого государственного реестра недвижимости (Ркад), м <sup>2</sup>   | 949,00   |
| 5.  | Оценка расхождения P и Ркад ( $P - P_{кад}$ ), м <sup>2</sup>  | 0  |
| 6.  | Предельный минимальный и максимальный размеры земельного участка (Рмин и Рмакс), м <sup>2</sup>  | —<br>—   |
| 7.  | Вид (виды) разрешенного использования  | Для ведения личного подсобного хозяйства   |
| 7.1.  | Дополнительные сведения об использовании земельного участка  | —  |
| 8.  | Кадастровый или иной государственный учетный номер (инвентарный) здания, сооружения, объекта незавершенного строительства, расположенного на земельном участке   | 31:11:1205001:736  |
| 9.  | Сведения о земельных участках (землях общего пользования, территории общего пользования), посредством которых обеспечивается доступ                              | —  |
| 10.   | Иные сведения  | —  |
| <b>4. Пояснения к сведениям об уточняемом земельном участке с кадастровым номером</b> |  | <b>31:11:1205007:849</b> :   |
| 1.  |  | —  |

**1. Сведения о характерных точках границ уточняемого земельного участка с кадастровым номером** 31:11:1205007:856 :  
 Система координат МСК-31 Зона № 1

| Обозначение характерных точек границ | Координаты, м  |   |  |              | Метод определения координат | Формулы, примененные для расчета средней квадратической погрешности определения координат характерных точек границ (Mt), с подставленными в такие формулы значениями и итоговые (вычисленные) значения Mt, м | Описание закрепления точки |
|--------------------------------------|--|---|--|--------------|-----------------------------|--|----------------------------|
|                                      | содержатся в Едином государственном реестре недвижимости |   | определены в результате выполнения комплексных кадастровых работ |              |                             |  |                            |
|                                      | X  | Y | X  | Y            |                             |  |                            |
| 1                                    | 2  | 3 | 4  | 5            | 6                           | 7  | 8                          |
| 5188                                 | —  | — | 416 082,16   | 1 269 955,80 | —                           | —  | —                          |
| 5181                                 | —  | — | 416 082,72   | 1 269 967,37 |                             |  |                            |
| 5186                                 | —  | — | 416 058,12   | 1 269 968,70 |                             |  |                            |
| 5185                                 | —  | — | 416 043,70   | 1 269 969,92 |                             |  |                            |
| 5189                                 | —  | — | 416 042,82   | 1 269 958,91 |                             |  |                            |
| 5188                                 | —  | — | 416 082,16   | 1 269 955,80 |                             |  |                            |

**2. Сведения о частях границ уточняемого земельного участка с кадастровым номером** 31:11:1205007:856 :

| Обозначение части границ |       | Горизонтальное проложение (S), м | Описание прохождения части границ | Сведения о согласовании местоположения границ (согласовано/спорное) |
|--------------------------|-------|----------------------------------|-----------------------------------|---|
| от т.                    | до т. |                                  |                                   |   |
| 1                        | 2     | 3                                | 4                                 | 5   |
| 5188                     | 5181  | 11,58                            | —                                 | согласовано   |
| 5181                     | 5186  | 24,64                            |                                   |   |
| 5186                     | 5185  | 14,47                            |                                   |   |
| 5185                     | 5189  | 11,05                            |                                   |   |
| 5189                     | 5188  | 39,46                            |                                   |   |

**3. Сведения о характеристиках уточняемого земельного участка с кадастровым номером** 31:11:1205007:856 :

| № п/п | Наименование характеристики земельного участка | Значение характеристики |
|-------|--|-------------------------|
| 1     | 2  | 3                       |
| 1     | 2  | 3                       |

| 1   | 2  | 3   |
|---|--|---|
| 1.  | Адрес земельного участка   | —   |
| 1.1.  | Сведения о местоположении земельного участка (при отсутствии адреса) в структурированном в соответствии с федеральной информационной адресной системой виде      |   |
| 1.2.  | Дополнительные сведения о местоположении земельного участка  | Местоположение установлено относительно ориентира, расположенного в границах участка. Почтовый адрес ориентира: обл. Белгородская, р-н Ракитянский, п. Пролетарский, ул. Садовая, 70 А. |
| 2.  | Площадь земельного участка $\pm$ величина погрешности определения (вычисления) площади ( $P \pm \Delta P$ ), м <sup>2</sup>                                      | 439 $\pm$ 7,00  |
| 3.  | Формула, примененная для вычисления предельной погрешности определения площади земельного участка, с подставленными значениями и итоговые (вычисленные) значения | $3,5 * 0,10 * \sqrt{(439,00)} = 7$  |
| 4.  | Площадь земельного участка согласно сведениям Единого государственного реестра недвижимости (Ркад), м <sup>2</sup>   | 439,00  |
| 5.  | Оценка расхождения P и Ркад ( $P - P_{кад}$ ), м <sup>2</sup>  | 0   |
| 6.  | Предельный минимальный и максимальный размеры земельного участка (Рмин и Рмакс), м <sup>2</sup>  | —<br>—  |
| 7.  | Вид (виды) разрешенного использования  | Для ведения личного подсобного хозяйства  |
| 7.1.  | Дополнительные сведения об использовании земельного участка  | —   |
| 8.  | Кадастровый или иной государственный учетный номер (инвентарный) здания, сооружения, объекта незавершенного строительства, расположенного на земельном участке   | 31:11:1205001:1820; 31:11:1205007:1880  |
| 9.  | Сведения о земельных участках (землях общего пользования, территории общего пользования), посредством которых обеспечивается доступ                              | —   |
| 10.   | Иные сведения  | —   |
| <b>4. Пояснения к сведениям об уточняемом земельном участке с кадастровым номером</b> |  | <b>31:11:1205007:856</b> :  |
| 1.  |  | —   |

**1. Сведения о характерных точках границ уточняемого земельного участка с кадастровым номером** 31:11:1205007:972 :  
 Система координат МСК-31 Зона № 1

| Обозначение характерных точек границ | Координаты, м  |   |  |              | Метод определения координат | Формулы, примененные для расчета средней квадратической погрешности определения координат характерных точек границ (Mt), с подставленными в такие формулы значениями и итоговые (вычисленные) значения Mt, м | Описание закрепления точки |
|--------------------------------------|--|---|--|--------------|-----------------------------|--|----------------------------|
|                                      | содержатся в Едином государственном реестре недвижимости |   | определены в результате выполнения комплексных кадастровых работ |              |                             |  |                            |
|                                      | X  | Y | X  | Y            |                             |  |                            |
| 1                                    | 2  | 3 | 4  | 5            | 6                           | 7  | 8                          |
| 4530                                 | —  | — | 415 862,27   | 1 269 678,65 | —                           | —  | —                          |
| 4529                                 | —  | — | 415 864,31   | 1 269 696,70 |                             |  |                            |
| 4810                                 | —  | — | 415 826,19   | 1 269 700,99 |                             |  |                            |
| 4811                                 | —  | — | 415 824,64   | 1 269 681,96 |                             |  |                            |
| 4812                                 | —  | — | 415 826,10   | 1 269 681,87 |                             |  |                            |
| 4813                                 | —  | — | 415 842,58   | 1 269 680,09 |                             |  |                            |
| 4814                                 | —  | — | 415 848,54   | 1 269 679,92 |                             |  |                            |
| 4530                                 | —  | — | 415 862,27   | 1 269 678,65 |                             |  |                            |

**2. Сведения о частях границ уточняемого земельного участка с кадастровым номером** 31:11:1205007:972 :

| Обозначение части границ |       | Горизонтальное проложение (S), м | Описание прохождения части границ | Сведения о согласовании местоположения границ (согласовано/спорное) |
|--------------------------|-------|----------------------------------|-----------------------------------|---|
| от т.                    | до т. |                                  |                                   |   |
| 1                        | 2     | 3                                | 4                                 | 5   |
| 4530                     | 4529  | 18,16                            | —                                 | согласовано   |
| 4529                     | 4810  | 38,36                            |                                   |   |
| 4810                     | 4811  | 19,09                            |                                   |   |
| 4811                     | 4812  | 1,46                             |                                   |   |
| 4812                     | 4813  | 16,58                            |                                   |   |
| 4813                     | 4814  | 5,96                             |                                   |   |
| 4814                     | 4530  | 13,79                            |                                   |   |

**3. Сведения о характеристиках уточняемого земельного участка с кадастровым номером** 31:11:1205007:972 :

| № п/п | Наименование характеристики земельного участка | Значение характеристики |
|-------|--|-------------------------|
| 1     | 2  | 3                       |
| 1     | 2  | 3                       |

| 1   | 2  | 3   |
|---|--|---|
| 1.  | Адрес земельного участка   | —   |
| 1.1.  | Сведения о местоположении земельного участка (при отсутствии адреса) в структурированном в соответствии с федеральной информационной адресной системой виде      |   |
| 1.2.  | Дополнительные сведения о местоположении земельного участка  | Местоположение установлено относительно ориентира, расположенного в границах участка. Почтовый адрес ориентира: обл. Белгородская, р-н Ракитянский, п. Пролетарский, ул. Победы, 109. |
| 2.  | Площадь земельного участка $\pm$ величина погрешности определения (вычисления) площади ( $P \pm \Delta P$ ), м <sup>2</sup>                                      | 711 $\pm$ 9,00  |
| 3.  | Формула, примененная для вычисления предельной погрешности определения площади земельного участка, с подставленными значениями и итоговые (вычисленные) значения | $3,5 * 0,10 * \sqrt{(711,00)} = 9$  |
| 4.  | Площадь земельного участка согласно сведениям Единого государственного реестра недвижимости (Ркад), м <sup>2</sup>   | 711,00  |
| 5.  | Оценка расхождения P и Ркад ( $P - P_{кад}$ ), м <sup>2</sup>  | 0   |
| 6.  | Предельный минимальный и максимальный размеры земельного участка (Рмин и Рмакс), м <sup>2</sup>  | —<br>—  |
| 7.  | Вид (виды) разрешенного использования  | Для ведения личного подсобного хозяйства  |
| 7.1.  | Дополнительные сведения об использовании земельного участка  | —   |
| 8.  | Кадастровый или иной государственный учетный номер (инвентарный) здания, сооружения, объекта незавершенного строительства, расположенного на земельном участке   | 31:11:1205001:1762  |
| 9.  | Сведения о земельных участках (землях общего пользования, территории общего пользования), посредством которых обеспечивается доступ                              | —   |
| 10.   | Иные сведения  | —   |
| <b>4. Пояснения к сведениям об уточняемом земельном участке с кадастровым номером</b> |  | <b>31:11:1205007:972</b> :  |
| 1.  |  | —   |

**1. Сведения о характерных точках границ уточняемого земельного участка с кадастровым номером** 31:11:1205007:826 :  
 Система координат МСК-31 Зона № 1

| Обозначение характерных точек границ | Координаты, м  |   |  |              | Метод определения координат | Формулы, примененные для расчета средней квадратической погрешности определения координат характерных точек границ (Mt), с подставленными в такие формулы значениями и итоговые (вычисленные) значения Mt, м | Описание закрепления точки |
|--------------------------------------|--|---|--|--------------|-----------------------------|--|----------------------------|
|                                      | содержатся в Едином государственном реестре недвижимости |   | определены в результате выполнения комплексных кадастровых работ |              |                             |  |                            |
|                                      | X  | Y | X  | Y            |                             |  |                            |
| 1                                    | 2  | 3 | 4  | 5            | 6                           | 7  | 8                          |
| 4135                                 | —  | — | 415 766,32   | 1 269 666,21 | —                           | —  | —                          |
| 4136                                 | —  | — | 415 731,51   | 1 269 668,71 |                             |  |                            |
| 4137                                 | —  | — | 415 725,54   | 1 269 669,35 |                             |  |                            |
| 4138                                 | —  | — | 415 723,19   | 1 269 651,04 |                             |  |                            |
| 4139                                 | —  | — | 415 765,45   | 1 269 647,19 |                             |  |                            |
| 4135                                 | —  | — | 415 766,32   | 1 269 666,21 |                             |  |                            |

**2. Сведения о частях границ уточняемого земельного участка с кадастровым номером** 31:11:1205007:826 :

| Обозначение части границ |       | Горизонтальное проложение (S), м | Описание прохождения части границ | Сведения о согласовании местоположения границ (согласовано/спорное) |
|--------------------------|-------|----------------------------------|-----------------------------------|---|
| от т.                    | до т. |                                  |                                   |   |
| 1                        | 2     | 3                                | 4                                 | 5   |
| 4135                     | 4136  | 34,90                            | —                                 | согласовано   |
| 4136                     | 4137  | 6,00                             |                                   |   |
| 4137                     | 4138  | 18,46                            |                                   |   |
| 4138                     | 4139  | 42,44                            |                                   |   |
| 4139                     | 4135  | 19,04                            |                                   |   |

**3. Сведения о характеристиках уточняемого земельного участка с кадастровым номером** 31:11:1205007:826 :

| № п/п | Наименование характеристики земельного участка | Значение характеристики |
|-------|--|-------------------------|
| 1     | 2  | 3                       |
| 1     | 2  | 3                       |

| 1   | 2  | 3  |
|---|--|--|
| 1.  | Адрес земельного участка   | —  |
| 1.1.  | Сведения о местоположении земельного участка (при отсутствии адреса) в структурированном в соответствии с федеральной информационной адресной системой виде      |  |
| 1.2.  | Дополнительные сведения о местоположении земельного участка  | Местоположение установлено относительно ориентира, расположенного в границах участка. Почтовый адрес ориентира: обл. Белгородская, р-н Ракитянский, п. Пролетарский, ул. Красноармейская, 123. |
| 2.  | Площадь земельного участка $\pm$ величина погрешности определения (вычисления) площади ( $P \pm \Delta P$ ), м <sup>2</sup>                                      | 777 $\pm$ 10,00  |
| 3.  | Формула, примененная для вычисления предельной погрешности определения площади земельного участка, с подставленными значениями и итоговые (вычисленные) значения | $3,5 * 0,10 * \sqrt{(777,00)} = 10$  |
| 4.  | Площадь земельного участка согласно сведениям Единого государственного реестра недвижимости (Ркад), м <sup>2</sup>   | 777,00   |
| 5.  | Оценка расхождения P и Ркад ( $P - P_{кад}$ ), м <sup>2</sup>  | 0  |
| 6.  | Предельный минимальный и максимальный размеры земельного участка (Рмин и Рмакс), м <sup>2</sup>  | —<br>—   |
| 7.  | Вид (виды) разрешенного использования  | Для ведения личного подсобного хозяйства   |
| 7.1.  | Дополнительные сведения об использовании земельного участка  | —  |
| 8.  | Кадастровый или иной государственный учетный номер (инвентарный) здания, сооружения, объекта незавершенного строительства, расположенного на земельном участке   | 31:11:1205001:2082   |
| 9.  | Сведения о земельных участках (землях общего пользования, территории общего пользования), посредством которых обеспечивается доступ                              | —  |
| 10.   | Иные сведения  | —  |
| <b>4. Пояснения к сведениям об уточняемом земельном участке с кадастровым номером</b> |  | <b>31:11:1205007:826</b> :   |
| 1.  |  | —  |

**1. Сведения о характерных точках границ уточняемого земельного участка с кадастровым номером** 31:11:1205007:838 :  
 Система координат МСК-31 Зона № 1

| Обозначение характерных точек границ | Координаты, м  |   |  |              | Метод определения координат | Формулы, примененные для расчета средней квадратической погрешности определения координат характерных точек границ (Mt), с подставленными в такие формулы значениями и итоговые (вычисленные) значения Mt, м | Описание закрепления точки |
|--------------------------------------|--|---|--|--------------|-----------------------------|--|----------------------------|
|                                      | содержатся в Едином государственном реестре недвижимости |   | определены в результате выполнения комплексных кадастровых работ |              |                             |  |                            |
|                                      | X  | Y | X  | Y            |                             |  |                            |
| 1                                    | 2  | 3 | 4  | 5            | 6                           | 7  | 8                          |
| 4677                                 | —  | — | 415 786,95   | 1 269 916,78 | —                           | —  | —                          |
| 4678                                 | —  | — | 415 831,30   | 1 269 913,16 |                             |  |                            |
| 4679                                 | —  | — | 415 832,85   | 1 269 935,88 |                             |  |                            |
| 4025                                 | —  | — | 415 788,88   | 1 269 938,18 |                             |  |                            |
| 4677                                 | —  | — | 415 786,95   | 1 269 916,78 |                             |  |                            |

**2. Сведения о частях границ уточняемого земельного участка с кадастровым номером** 31:11:1205007:838 :

| Обозначение части границ |       | Горизонтальное проложение (S), м | Описание прохождения части границ | Сведения о согласовании местоположения границ (согласовано/спорное) |
|--------------------------|-------|----------------------------------|-----------------------------------|---|
| от т.                    | до т. |                                  |                                   |   |
| 1                        | 2     | 3                                | 4                                 | 5   |
| 4677                     | 4678  | 44,50                            | —                                 | согласовано   |
| 4678                     | 4679  | 22,77                            |                                   |   |
| 4679                     | 4025  | 44,03                            |                                   |   |
| 4025                     | 4677  | 21,49                            |                                   |   |

**3. Сведения о характеристиках уточняемого земельного участка с кадастровым номером** 31:11:1205007:838 :

| № п/п | Наименование характеристики земельного участка  | Значение характеристики   |
|-------|---|---|
| 1     | 2   | 3   |
| 1.    | Адрес земельного участка  | —   |
| 1.1.  | Сведения о местоположении земельного участка (при отсутствии адреса) в структурированном в соответствии с федеральной информационной адресной системой виде |   |
| 1.2.  | Дополнительные сведения о местоположении земельного участка   | Российская Федерация, Белгородская область, м.р-н Ракитянский, г.п. "Поселок Пролетарский", п. Пролетарский, ул. Победы, 78 |



| 1    | 2  | 3  |
|------|--|--|
| 2.   | Площадь земельного участка ± величина погрешности определения (вычисления) площади ( $P \pm \Delta P$ ), м <sup>2</sup>  | 979 ± 11,00                              |
| 3.   | Формула, примененная для вычисления предельной погрешности определения площади земельного участка, с подставленными значениями и итоговые (вычисленные) значения | $3,5 * 0,10 * \sqrt{(979,00)} = 11$      |
| 4.   | Площадь земельного участка согласно сведениям Единого государственного реестра недвижимости (Ркад), м <sup>2</sup>   | 1 033,00                                 |
| 5.   | Оценка расхождения P и Ркад ( $P - P_{кад}$ ), м <sup>2</sup>  | 54                                       |
| 6.   | Предельный минимальный и максимальный размеры земельного участка (Рмин и Рмакс), м <sup>2</sup>  | —<br>—                                   |
| 7.   | Вид (виды) разрешенного использования  | Для ведения личного подсобного хозяйства |
| 7.1. | Дополнительные сведения об использовании земельного участка  | —  |
| 8.   | Кадастровый или иной государственный учетный номер (инвентарный) здания, сооружения, объекта незавершенного строительства, расположенного на земельном участке   | 31:11:1205001:1636                       |
| 9.   | Сведения о земельных участках (землях общего пользования, территории общего пользования), посредством которых обеспечивается доступ                              | —  |
| 10.  | Иные сведения  | —  |

**4. Пояснения к сведениям об уточняемом земельном участке с кадастровым номером** 31:11:1205007:838 :

|    |   |
|----|---|
| 1. | — |
|----|---|

**1. Сведения о характерных точках границ уточняемого земельного участка с кадастровым номером** 31:11:1205007:844 :

Система координат МСК-31 Зона № 1

| Обозначение характерных точек границ | Координаты, м  |   |  |              | Метод определения координат | Формулы, примененные для расчета средней квадратической погрешности определения координат характерных точек границ (Mt), с подставленными в такие формулы значениями и итоговые (вычисленные) значения Mt, м | Описание закрепления точки |
|--------------------------------------|--|---|--|--------------|-----------------------------|--|----------------------------|
|                                      | содержатся в Едином государственном реестре недвижимости |   | определены в результате выполнения комплексных кадастровых работ |              |                             |  |                            |
|                                      | X  | Y | X  | Y            |                             |  |                            |
| 1                                    | 2  | 3 | 4  | 5            | 6                           | 7  | 8                          |
| 5577                                 | —  | — | 416 556,99   | 1 268 847,65 | —                           | —  | —                          |

| 1    | 2 | 3 | 4          | 5            | 6 | 7 | 8 |
|------|---|---|------------|--------------|---|---|---|
| 5578 | — | — | 416 543,64 | 1 268 837,74 | — | — | — |
| 5579 | — | — | 416 535,68 | 1 268 831,67 |   |   |   |
| 5580 | — | — | 416 525,43 | 1 268 823,64 |   |   |   |
| 5581 | — | — | 416 521,32 | 1 268 820,17 |   |   |   |
| 5582 | — | — | 416 516,86 | 1 268 816,96 |   |   |   |
| 5583 | — | — | 416 513,90 | 1 268 814,46 |   |   |   |
| 5584 | — | — | 416 504,31 | 1 268 807,58 |   |   |   |
| 5585 | — | — | 416 519,33 | 1 268 790,72 |   |   |   |
| 5586 | — | — | 416 525,87 | 1 268 795,79 |   |   |   |
| 5587 | — | — | 416 571,76 | 1 268 829,55 |   |   |   |
| 5577 | — | — | 416 556,99 | 1 268 847,65 |   |   |   |

**2. Сведения о частях границ уточняемого земельного участка с кадастровым номером** 31:11:1205007:844 :

| Обозначение части границ |       | Горизонтальное проложение (S), м | Описание прохождения части границ | Сведения о согласовании местоположения границ (согласовано/спорное) |
|--------------------------|-------|----------------------------------|-----------------------------------|---|
| от т.                    | до т. |                                  |                                   |   |
| 1                        | 2     | 3                                | 4                                 | 5   |
| 5577                     | 5578  | 16,63                            | —                                 | согласовано   |
| 5578                     | 5579  | 10,01                            |                                   |   |
| 5579                     | 5580  | 13,02                            |                                   |   |
| 5580                     | 5581  | 5,38                             |                                   |   |
| 5581                     | 5582  | 5,50                             |                                   |   |
| 5582                     | 5583  | 3,87                             |                                   |   |
| 5583                     | 5584  | 11,80                            |                                   |   |
| 5584                     | 5585  | 22,58                            |                                   |   |
| 5585                     | 5586  | 8,28                             |                                   |   |
| 5586                     | 5587  | 56,97                            |                                   |   |
| 5587                     | 5577  | 23,36                            |                                   |   |

**3. Сведения о характеристиках уточняемого земельного участка с кадастровым номером** 31:11:1205007:844 :

| № п/п | Наименование характеристики земельного участка | Значение характеристики |
|-------|--|-------------------------|
| 1     | 2  | 3                       |
|       |  |                         |

| 1   | 2  | 3  |
|---|--|--|
| 1.  | Адрес земельного участка   | —  |
| 1.1.  | Сведения о местоположении земельного участка (при отсутствии адреса) в структурированном в соответствии с федеральной информационной адресной системой виде      |  |
| 1.2.  | Дополнительные сведения о местоположении земельного участка  | Местоположение установлено относительно ориентира, расположенного в границах участка. Почтовый адрес ориентира: обл. Белгородская, р-н Ракитянский, п. Пролетарский, ул. Садовая, 201. |
| 2.  | Площадь земельного участка $\pm$ величина погрешности определения (вычисления) площади ( $P \pm \Delta P$ ), м <sup>2</sup>                                      | 1 500 $\pm$ 14,00  |
| 3.  | Формула, примененная для вычисления предельной погрешности определения площади земельного участка, с подставленными значениями и итоговые (вычисленные) значения | $3,5 * 0,10 * \sqrt{(1\ 500,00)} = 14$   |
| 4.  | Площадь земельного участка согласно сведениям Единого государственного реестра недвижимости (Ркад), м <sup>2</sup>   | 1 500,00   |
| 5.  | Оценка расхождения P и Ркад ( $P - P_{кад}$ ), м <sup>2</sup>  | 0  |
| 6.  | Предельный минимальный и максимальный размеры земельного участка (Рмин и Рмакс), м <sup>2</sup>  | —<br>—   |
| 7.  | Вид (виды) разрешенного использования  | Для ведения личного подсобного хозяйства   |
| 7.1.  | Дополнительные сведения об использовании земельного участка  | —  |
| 8.  | Кадастровый или иной государственный учетный номер (инвентарный) здания, сооружения, объекта незавершенного строительства, расположенного на земельном участке   | 31:11:1205001:780  |
| 9.  | Сведения о земельных участках (землях общего пользования, территории общего пользования), посредством которых обеспечивается доступ                              | —  |
| 10.   | Иные сведения  | —  |
| <b>4. Пояснения к сведениям об уточняемом земельном участке с кадастровым номером</b> |  | <b>31:11:1205007:844</b> :   |
| 1.  |  | —  |

**1. Сведения о характерных точках границ уточняемого земельного участка с кадастровым номером** 31:11:1205007:850 :  
 Система координат МСК-31 Зона № 1

| Обозначение характерных точек границ | Координаты, м  |   |  |              | Метод определения координат | Формулы, примененные для расчета средней квадратической погрешности определения координат характерных точек границ (Mt), с подставленными в такие формулы значениями и итоговые (вычисленные) значения Mt, м | Описание закрепления точки |
|--------------------------------------|--|---|--|--------------|-----------------------------|--|----------------------------|
|                                      | содержатся в Едином государственном реестре недвижимости |   | определены в результате выполнения комплексных кадастровых работ |              |                             |  |                            |
|                                      | X  | Y | X  | Y            |                             |  |                            |
| 1                                    | 2  | 3 | 4  | 5            | 6                           | 7  | 8                          |
| 4388                                 | —  | — | 415 917,84   | 1 270 272,62 | —                           | —  | —                          |
| 4387                                 | —  | — | 415 918,63   | 1 270 278,03 |                             |  |                            |
| 4620                                 | —  | — | 415 919,88   | 1 270 287,80 |                             |  |                            |
| 4612                                 | —  | — | 415 920,41   | 1 270 291,97 |                             |  |                            |
| 4617                                 | —  | — | 415 881,82   | 1 270 295,56 |                             |  |                            |
| 4623                                 | —  | — | 415 879,66   | 1 270 275,74 |                             |  |                            |
| 4388                                 | —  | — | 415 917,84   | 1 270 272,62 |                             |  |                            |

**2. Сведения о частях границ уточняемого земельного участка с кадастровым номером** 31:11:1205007:850 :

| Обозначение части границ |       | Горизонтальное проложение (S), м | Описание прохождения части границ | Сведения о согласовании местоположения границ (согласовано/спорное) |
|--------------------------|-------|----------------------------------|-----------------------------------|---|
| от т.                    | до т. |                                  |                                   |   |
| 1                        | 2     | 3                                | 4                                 | 5   |
| 4388                     | 4387  | 5,47                             | —                                 | согласовано   |
| 4387                     | 4620  | 9,85                             |                                   |   |
| 4620                     | 4612  | 4,20                             |                                   |   |
| 4612                     | 4617  | 38,76                            |                                   |   |
| 4617                     | 4623  | 19,94                            |                                   |   |
| 4623                     | 4388  | 38,31                            |                                   |   |

**3. Сведения о характеристиках уточняемого земельного участка с кадастровым номером** 31:11:1205007:850 :

| № п/п | Наименование характеристики земельного участка | Значение характеристики |
|-------|--|-------------------------|
| 1     | 2  | 3                       |
| 1     |  |                         |

| 1   | 2  | 3  |
|---|--|--|
| 1.  | Адрес земельного участка   | —  |
| 1.1.  | Сведения о местоположении земельного участка (при отсутствии адреса) в структурированном в соответствии с федеральной информационной адресной системой виде      |  |
| 1.2.  | Дополнительные сведения о местоположении земельного участка  | Местоположение установлено относительно ориентира, расположенного в границах участка. Почтовый адрес ориентира: обл. Белгородская, р-н Ракитянский, п. Пролетарский, ул. Победы, 47. |
| 2.  | Площадь земельного участка $\pm$ величина погрешности определения (вычисления) площади ( $P \pm \Delta P$ ), м <sup>2</sup>                                      | 760 $\pm$ 10,00  |
| 3.  | Формула, примененная для вычисления предельной погрешности определения площади земельного участка, с подставленными значениями и итоговые (вычисленные) значения | $3,5 * 0,10 * \sqrt{(760,00)} = 10$  |
| 4.  | Площадь земельного участка согласно сведениям Единого государственного реестра недвижимости (Ркад), м <sup>2</sup>   | 760,00   |
| 5.  | Оценка расхождения P и Ркад ( $P - P_{кад}$ ), м <sup>2</sup>  | 0  |
| 6.  | Предельный минимальный и максимальный размеры земельного участка (Рмин и Рмакс), м <sup>2</sup>  | —<br>—   |
| 7.  | Вид (виды) разрешенного использования  | Для ведения личного подсобного хозяйства   |
| 7.1.  | Дополнительные сведения об использовании земельного участка  | —  |
| 8.  | Кадастровый или иной государственный учетный номер (инвентарный) здания, сооружения, объекта незавершенного строительства, расположенного на земельном участке   | 31:11:1205001:1284   |
| 9.  | Сведения о земельных участках (землях общего пользования, территории общего пользования), посредством которых обеспечивается доступ                              | —  |
| 10.   | Иные сведения  | —  |
| <b>4. Пояснения к сведениям об уточняемом земельном участке с кадастровым номером</b> |  | <b>31:11:1205007:850</b> :   |
| 1.  |  | —  |

**1. Сведения о характерных точках границ уточняемого земельного участка с кадастровым номером** 31:11:1205007:963 :  
 Система координат МСК-31 Зона № 1

| Обозначение характерных точек границ | Координаты, м  |   |  |              | Метод определения координат | Формулы, примененные для расчета средней квадратической погрешности определения координат характерных точек границ (Mt), с подставленными в такие формулы значениями и итоговые (вычисленные) значения Mt, м | Описание закрепления точки |
|--------------------------------------|--|---|--|--------------|-----------------------------|--|----------------------------|
|                                      | содержатся в Едином государственном реестре недвижимости |   | определены в результате выполнения комплексных кадастровых работ |              |                             |  |                            |
|                                      | X  | Y | X  | Y            |                             |  |                            |
| 1                                    | 2  | 3 | 4  | 5            | 6                           | 7  | 8                          |
| 3940                                 | —  | — | 415 709,56   | 1 270 234,39 | —                           | —  | —                          |
| 3941                                 | —  | — | 415 710,03   | 1 270 234,37 |                             |  |                            |
| 3942                                 | —  | — | 415 755,66   | 1 270 232,04 |                             |  |                            |
| 3934                                 | —  | — | 415 757,86   | 1 270 250,77 |                             |  |                            |
| 3933                                 | —  | — | 415 710,78   | 1 270 252,96 |                             |  |                            |
| 3940                                 | —  | — | 415 709,56   | 1 270 234,39 |                             |  |                            |

**2. Сведения о частях границ уточняемого земельного участка с кадастровым номером** 31:11:1205007:963 :

| Обозначение части границ |       | Горизонтальное проложение (S), м | Описание прохождения части границ | Сведения о согласовании местоположения границ (согласовано/спорное) |
|--------------------------|-------|----------------------------------|-----------------------------------|---|
| от т.                    | до т. |                                  |                                   |   |
| 1                        | 2     | 3                                | 4                                 | 5   |
| 3940                     | 3941  | 0,47                             | —                                 | согласовано   |
| 3941                     | 3942  | 45,69                            |                                   |   |
| 3942                     | 3934  | 18,86                            |                                   |   |
| 3934                     | 3933  | 47,13                            |                                   |   |
| 3933                     | 3940  | 18,61                            |                                   |   |

**3. Сведения о характеристиках уточняемого земельного участка с кадастровым номером** 31:11:1205007:963 :

| № п/п | Наименование характеристики земельного участка | Значение характеристики |
|-------|--|-------------------------|
| 1     | 2  | 3                       |
| 1     | 2  | 3                       |

| 1   | 2  | 3  |
|---|--|--|
| 1.  | Адрес земельного участка   | —  |
| 1.1.  | Сведения о местоположении земельного участка (при отсутствии адреса) в структурированном в соответствии с федеральной информационной адресной системой виде      |  |
| 1.2.  | Дополнительные сведения о местоположении земельного участка  | Белгородская область, р-н Ракитянский, п. Пролетарский, ул. Красноармейская, д. 74 |
| 2.  | Площадь земельного участка ± величина погрешности определения (вычисления) площади ( $P \pm \Delta P$ ), м <sup>2</sup>  | 873 ± 10,00  |
| 3.  | Формула, примененная для вычисления предельной погрешности определения площади земельного участка, с подставленными значениями и итоговые (вычисленные) значения | $3,5 * 0,10 * \sqrt{(873,00)} = 10$  |
| 4.  | Площадь земельного участка согласно сведениям Единого государственного реестра недвижимости (Ркад), м <sup>2</sup>   | 873,00   |
| 5.  | Оценка расхождения Р и Ркад ( $P - P_{кад}$ ), м <sup>2</sup>  | 0  |
| 6.  | Предельный минимальный и максимальный размеры земельного участка ( $P_{мин}$ и $P_{макс}$ ), м <sup>2</sup>  | —<br>—   |
| 7.  | Вид (виды) разрешенного использования  | Для ведения личного подсобного хозяйства   |
| 7.1.  | Дополнительные сведения об использовании земельного участка  | —  |
| 8.  | Кадастровый или иной государственный учетный номер (инвентарный) здания, сооружения, объекта незавершенного строительства, расположенного на земельном участке   | 31:11:1205007:1399   |
| 9.  | Сведения о земельных участках (землях общего пользования, территории общего пользования), посредством которых обеспечивается доступ                              | —  |
| 10.   | Иные сведения  | —  |
| <b>4. Пояснения к сведениям об уточняемом земельном участке с кадастровым номером</b> |  | <b>31:11:1205007:963</b> :   |
| 1.  |  | —  |

**1. Сведения о характерных точках границ уточняемого земельного участка с кадастровым номером** 31:11:1205007:965 :  
 Система координат МСК-31 Зона № 1

| Обозначение характерных точек границ | Координаты, м  |   |  |              | Метод определения координат | Формулы, примененные для расчета средней квадратической погрешности определения координат характерных точек границ (Mt), с подставленными в такие формулы значениями и итоговые (вычисленные) значения Mt, м | Описание закрепления точки |
|--------------------------------------|--|---|--|--------------|-----------------------------|--|----------------------------|
|                                      | содержатся в Едином государственном реестре недвижимости |   | определены в результате выполнения комплексных кадастровых работ |              |                             |  |                            |
|                                      | X  | Y | X  | Y            |                             |  |                            |
| 1                                    | 2  | 3 | 4  | 5            | 6                           | 7  | 8                          |
| 4120                                 | —  | — | 415 657,28   | 1 269 597,77 | —                           | —  | —                          |
| 4121                                 | —  | — | 415 702,24   | 1 269 596,87 |                             |  |                            |
| 4116                                 | —  | — | 415 703,29   | 1 269 616,27 |                             |  |                            |
| 4119                                 | —  | — | 415 658,89   | 1 269 616,49 |                             |  |                            |
| 4124                                 | —  | — | 415 657,84   | 1 269 616,50 |                             |  |                            |
| 4120                                 | —  | — | 415 657,28   | 1 269 597,77 |                             |  |                            |

**2. Сведения о частях границ уточняемого земельного участка с кадастровым номером** 31:11:1205007:965 :

| Обозначение части границ |       | Горизонтальное проложение (S), м | Описание прохождения части границ | Сведения о согласовании местоположения границ (согласовано/спорное) |
|--------------------------|-------|----------------------------------|-----------------------------------|---|
| от т.                    | до т. |                                  |                                   |   |
| 1                        | 2     | 3                                | 4                                 | 5   |
| 4120                     | 4121  | 44,97                            | —                                 | согласовано   |
| 4121                     | 4116  | 19,43                            |                                   |   |
| 4116                     | 4119  | 44,40                            |                                   |   |
| 4119                     | 4124  | 1,05                             |                                   |   |
| 4124                     | 4120  | 18,74                            |                                   |   |

**3. Сведения о характеристиках уточняемого земельного участка с кадастровым номером** 31:11:1205007:965 :

| № п/п | Наименование характеристики земельного участка | Значение характеристики |
|-------|--|-------------------------|
| 1     | 2  | 3                       |
| 1     | 2  | 3                       |



| 1   | 2  | 3  |
|---|--|--|
| 1.  | Адрес земельного участка   | —  |
| 1.1.  | Сведения о местоположении земельного участка (при отсутствии адреса) в структурированном в соответствии с федеральной информационной адресной системой виде      |  |
| 1.2.  | Дополнительные сведения о местоположении земельного участка  | Местоположение установлено относительно ориентира, расположенного в границах участка. Почтовый адрес ориентира: обл. Белгородская, р-н Ракитянский, п. Пролетарский, ул. Красноармейская, 140. |
| 2.  | Площадь земельного участка $\pm$ величина погрешности определения (вычисления) площади ( $P \pm \Delta P$ ), м <sup>2</sup>                                      | 862 $\pm$ 10,00  |
| 3.  | Формула, примененная для вычисления предельной погрешности определения площади земельного участка, с подставленными значениями и итоговые (вычисленные) значения | $3,5 * 0,10 * \sqrt{(862,00)} = 10$  |
| 4.  | Площадь земельного участка согласно сведениям Единого государственного реестра недвижимости (Ркад), м <sup>2</sup>   | 862,00   |
| 5.  | Оценка расхождения P и Ркад ( $P - P_{кад}$ ), м <sup>2</sup>  | 0  |
| 6.  | Предельный минимальный и максимальный размеры земельного участка (Рмин и Рмакс), м <sup>2</sup>  | —<br>—   |
| 7.  | Вид (виды) разрешенного использования  | Для ведения личного подсобного хозяйства   |
| 7.1.  | Дополнительные сведения об использовании земельного участка  | —  |
| 8.  | Кадастровый или иной государственный учетный номер (инвентарный) здания, сооружения, объекта незавершенного строительства, расположенного на земельном участке   | 31:11:1205001:1434   |
| 9.  | Сведения о земельных участках (землях общего пользования, территории общего пользования), посредством которых обеспечивается доступ                              | —  |
| 10.   | Иные сведения  | —  |
| <b>4. Пояснения к сведениям об уточняемом земельном участке с кадастровым номером</b> |  | <b>31:11:1205007:965</b> :   |
| 1.  |  | —  |

**1. Сведения о характерных точках границ уточняемого земельного участка с кадастровым номером** 31:11:1205007:975 :  
 Система координат МСК-31 Зона № 1

| Обозначение характерных точек границ | Координаты, м  |   |  |              | Метод определения координат | Формулы, примененные для расчета средней квадратической погрешности определения координат характерных точек границ (Mt), с подставленными в такие формулы значениями и итоговые (вычисленные) значения Mt, м | Описание закрепления точки |
|--------------------------------------|--|---|--|--------------|-----------------------------|--|----------------------------|
|                                      | содержатся в Едином государственном реестре недвижимости |   | определены в результате выполнения комплексных кадастровых работ |              |                             |  |                            |
|                                      | X  | Y | X  | Y            |                             |  |                            |
| 1                                    | 2  | 3 | 4  | 5            | 6                           | 7  | 8                          |
| 5062                                 | —  | — | 416 445,49   | 1 269 060,38 | —                           | —  | —                          |
| 5061                                 | —  | — | 416 416,06   | 1 269 037,48 |                             |  |                            |
| 5067                                 | —  | — | 416 400,17   | 1 269 024,79 |                             |  |                            |
| 5071                                 | —  | — | 416 412,79   | 1 269 013,10 |                             |  |                            |
| 5072                                 | —  | — | 416 413,24   | 1 269 013,50 |                             |  |                            |
| 5073                                 | —  | — | 416 454,77   | 1 269 047,45 |                             |  |                            |
| 5062                                 | —  | — | 416 445,49   | 1 269 060,38 |                             |  |                            |

**2. Сведения о частях границ уточняемого земельного участка с кадастровым номером** 31:11:1205007:975 :

| Обозначение части границ |       | Горизонтальное проложение (S), м | Описание прохождения части границ | Сведения о согласовании местоположения границ (согласовано/спорное) |
|--------------------------|-------|----------------------------------|-----------------------------------|---|
| от т.                    | до т. |                                  |                                   |   |
| 1                        | 2     | 3                                | 4                                 | 5   |
| 5062                     | 5061  | 37,29                            | —                                 | согласовано   |
| 5061                     | 5067  | 20,34                            |                                   |   |
| 5067                     | 5071  | 17,20                            |                                   |   |
| 5071                     | 5072  | 0,60                             |                                   |   |
| 5072                     | 5073  | 53,64                            |                                   |   |
| 5073                     | 5062  | 15,92                            |                                   |   |

**3. Сведения о характеристиках уточняемого земельного участка с кадастровым номером** 31:11:1205007:975 :

| № п/п | Наименование характеристики земельного участка | Значение характеристики |
|-------|--|-------------------------|
| 1     | 2  | 3                       |
|       |  |                         |

| 1  | 2  | 3  |
|--|--|--|
| 1.   | Адрес земельного участка   | —  |
| 1.1.   | Сведения о местоположении земельного участка (при отсутствии адреса) в структурированном в соответствии с федеральной информационной адресной системой виде      |  |
| 1.2.   | Дополнительные сведения о местоположении земельного участка  | Местоположение установлено относительно ориентира, расположенного в границах участка. Почтовый адрес ориентира: обл. Белгородская, р-н Ракитянский, п. Пролетарский, ул. Пролетарская, 80.                         |
| 2.   | Площадь земельного участка $\pm$ величина погрешности определения (вычисления) площади ( $P \pm \Delta P$ ), м <sup>2</sup>                                      | 924 $\pm$ 11,00  |
| 3.   | Формула, примененная для вычисления предельной погрешности определения площади земельного участка, с подставленными значениями и итоговые (вычисленные) значения | $3,5 * 0,10 * \sqrt{(924,00)} = 11$  |
| 4.   | Площадь земельного участка согласно сведениям Единого государственного реестра недвижимости (Ркад), м <sup>2</sup>   | 924,00   |
| 5.   | Оценка расхождения P и Ркад ( $P - P_{кад}$ ), м <sup>2</sup>  | 0  |
| 6.   | Предельный минимальный и максимальный размеры земельного участка (P <sub>мин</sub> и P <sub>макс</sub> ), м <sup>2</sup>   | —<br>—   |
| 7.   | Вид (виды) разрешенного использования  | Для ведения личного подсобного хозяйства   |
| 7.1.   | Дополнительные сведения об использовании земельного участка  | —  |
| 8.   | Кадастровый или иной государственный учетный номер (инвентарный) здания, сооружения, объекта незавершенного строительства, расположенного на земельном участке   | 31:11:1205006:581  |
| 9.   | Сведения о земельных участках (землях общего пользования, территории общего пользования), посредством которых обеспечивается доступ                              | —  |
| 10.  | Иные сведения  | Запрещение. Обременение возникает на основании: Постановление судебного пристава-исполнителя № 985260400/9831 (1964/18/98031-ИП), документ выдан СОтдел судебных приставов по Белгородской области ГМУ ФССП России |
| <b>4. Пояснения к сведениям об уточняемом земельном участке с кадастровым номером <u>31:11:1205007:975</u> :</b> |  |  |
| 1.   |  | —  |

**1. Сведения о характерных точках границ уточняемого земельного участка с кадастровым номером** 31:11:1205007:978 :  
 Система координат МСК-31 Зона № 1

| Обозначение характерных точек границ | Координаты, м  |   |  |              | Метод определения координат | Формулы, примененные для расчета средней квадратической погрешности определения координат характерных точек границ (Mt), с подставленными в такие формулы значениями и итоговые (вычисленные) значения Mt, м | Описание закрепления точки |
|--------------------------------------|--|---|--|--------------|-----------------------------|--|----------------------------|
|                                      | содержатся в Едином государственном реестре недвижимости |   | определены в результате выполнения комплексных кадастровых работ |              |                             |  |                            |
|                                      | X  | Y | X  | Y            |                             |  |                            |
| 1                                    | 2  | 3 | 4  | 5            | 6                           | 7  | 8                          |
| 5250                                 | —  | — | 416 183,41   | 1 270 241,86 | —                           | —  | —                          |
| 5251                                 | —  | — | 416 185,58   | 1 270 241,50 |                             |  |                            |
| 5252                                 | —  | — | 416 188,20   | 1 270 262,62 |                             |  |                            |
| 5253                                 | —  | — | 416 133,85   | 1 270 268,52 |                             |  |                            |
| 5254                                 | —  | — | 416 130,73   | 1 270 248,89 |                             |  |                            |
| 5250                                 | —  | — | 416 183,41   | 1 270 241,86 |                             |  |                            |

**2. Сведения о частях границ уточняемого земельного участка с кадастровым номером** 31:11:1205007:978 :

| Обозначение части границ |       | Горизонтальное проложение (S), м | Описание прохождения части границ | Сведения о согласовании местоположения границ (согласовано/спорное) |
|--------------------------|-------|----------------------------------|-----------------------------------|---|
| от т.                    | до т. |                                  |                                   |   |
| 1                        | 2     | 3                                | 4                                 | 5   |
| 5250                     | 5251  | 2,20                             | —                                 | согласовано   |
| 5251                     | 5252  | 21,28                            |                                   |   |
| 5252                     | 5253  | 54,67                            |                                   |   |
| 5253                     | 5254  | 19,88                            |                                   |   |
| 5254                     | 5250  | 53,15                            |                                   |   |

**3. Сведения о характеристиках уточняемого земельного участка с кадастровым номером** 31:11:1205007:978 :

| № п/п | Наименование характеристики земельного участка | Значение характеристики |
|-------|--|-------------------------|
| 1     | 2  | 3                       |
| 1     | 2  | 3                       |

| 1   | 2  | 3   |
|---|--|---|
| 1.  | Адрес земельного участка   | —   |
| 1.1.  | Сведения о местоположении земельного участка (при отсутствии адреса) в структурированном в соответствии с федеральной информационной адресной системой виде      |   |
| 1.2.  | Дополнительные сведения о местоположении земельного участка  | Местоположение установлено относительно ориентира, расположенного в границах участка. Почтовый адрес ориентира: обл. Белгородская, р-н Ракитянский, п. Пролетарский, ул. Садовая, 47. |
| 2.  | Площадь земельного участка $\pm$ величина погрешности определения (вычисления) площади ( $P \pm \Delta P$ ), м <sup>2</sup>                                      | 1 130 $\pm$ 12,00   |
| 3.  | Формула, примененная для вычисления предельной погрешности определения площади земельного участка, с подставленными значениями и итоговые (вычисленные) значения | $3,5 * 0,10 * \sqrt{(1\ 130,00)} = 12$  |
| 4.  | Площадь земельного участка согласно сведениям Единого государственного реестра недвижимости (Ркад), м <sup>2</sup>   | 1 123,00  |
| 5.  | Оценка расхождения P и Ркад ( $P - P_{кад}$ ), м <sup>2</sup>  | 7   |
| 6.  | Предельный минимальный и максимальный размеры земельного участка ( $P_{мин}$ и $P_{макс}$ ), м <sup>2</sup>  | —<br>—  |
| 7.  | Вид (виды) разрешенного использования  | Для ведения личного подсобного хозяйства  |
| 7.1.  | Дополнительные сведения об использовании земельного участка  | —   |
| 8.  | Кадастровый или иной государственный учетный номер (инвентарный) здания, сооружения, объекта незавершенного строительства, расположенного на земельном участке   | 31:11:1205001:1354  |
| 9.  | Сведения о земельных участках (землях общего пользования, территории общего пользования), посредством которых обеспечивается доступ                              | —   |
| 10.   | Иные сведения  | —   |
| <b>4. Пояснения к сведениям об уточняемом земельном участке с кадастровым номером</b> |  | <b>31:11:1205007:978</b> :  |
| 1.  |  | —   |

**1. Сведения о характерных точках границ уточняемого земельного участка с кадастровым номером** 31:11:1205007:993 :  
 Система координат МСК-31 Зона № 1

| Обозначение характерных точек границ | Координаты, м  |   |  |              | Метод определения координат | Формулы, примененные для расчета средней квадратической погрешности определения координат характерных точек границ (Mt), с подставленными в такие формулы значениями и итоговые (вычисленные) значения Mt, м | Описание закрепления точки |
|--------------------------------------|--|---|--|--------------|-----------------------------|--|----------------------------|
|                                      | содержатся в Едином государственном реестре недвижимости |   | определены в результате выполнения комплексных кадастровых работ |              |                             |  |                            |
|                                      | X  | Y | X  | Y            |                             |  |                            |
| 1                                    | 2  | 3 | 4  | 5            | 6                           | 7  | 8                          |
| 5610                                 | —  | — | 416 619,94   | 1 268 756,91 | —                           | —  | —                          |
| 5608                                 | —  | — | 416 614,49   | 1 268 763,93 |                             |  |                            |
| 5607                                 | —  | — | 416 568,55   | 1 268 729,00 |                             |  |                            |
| 5611                                 | —  | — | 416 575,30   | 1 268 721,50 |                             |  |                            |
| 5610                                 | —  | — | 416 619,94   | 1 268 756,91 |                             |  |                            |

**2. Сведения о частях границ уточняемого земельного участка с кадастровым номером** 31:11:1205007:993 :

| Обозначение части границ |       | Горизонтальное проложение (S), м | Описание прохождения части границ | Сведения о согласовании местоположения границ (согласовано/спорное) |
|--------------------------|-------|----------------------------------|-----------------------------------|---|
| от т.                    | до т. |                                  |                                   |   |
| 1                        | 2     | 3                                | 4                                 | 5   |
| 5610                     | 5608  | 8,89                             | —                                 | согласовано   |
| 5608                     | 5607  | 57,71                            |                                   |   |
| 5607                     | 5611  | 10,09                            |                                   |   |
| 5611                     | 5610  | 56,98                            |                                   |   |

**3. Сведения о характеристиках уточняемого земельного участка с кадастровым номером** 31:11:1205007:993 :

| № п/п | Наименование характеристики земельного участка  | Значение характеристики  |
|-------|---|--|
| 1     | 2   | 3  |
| 1.    | Адрес земельного участка  | —  |
| 1.1.  | Сведения о местоположении земельного участка (при отсутствии адреса) в структурированном в соответствии с федеральной информационной адресной системой виде |  |
| 1.2.  | Дополнительные сведения о местоположении земельного участка   | Белгородская область, р-н Ракитянский, п. Пролетарский, ул. Садовая, 209 |

| 1    | 2  | 3  |
|------|--|--|
| 2.   | Площадь земельного участка ± величина погрешности определения (вычисления) площади ( $P \pm \Delta P$ ), м <sup>2</sup>  | 543 ± 8,00                               |
| 3.   | Формула, примененная для вычисления предельной погрешности определения площади земельного участка, с подставленными значениями и итоговые (вычисленные) значения | $3,5*0,10*\sqrt{(543,00)} = 8$           |
| 4.   | Площадь земельного участка согласно сведениям Единого государственного реестра недвижимости (Ркад), м <sup>2</sup>   | 543,00                                   |
| 5.   | Оценка расхождения P и Ркад ( $P - P_{кад}$ ), м <sup>2</sup>  | 0  |
| 6.   | Предельный минимальный и максимальный размеры земельного участка (Рмин и Рмакс), м <sup>2</sup>  | —<br>—                                   |
| 7.   | Вид (виды) разрешенного использования  | Для ведения личного подсобного хозяйства |
| 7.1. | Дополнительные сведения об использовании земельного участка  | —  |
| 8.   | Кадастровый или иной государственный учетный номер (инвентарный) здания, сооружения, объекта незавершенного строительства, расположенного на земельном участке   | 31:11:1205007:1702; 31:11:1205001:1860   |
| 9.   | Сведения о земельных участках (землях общего пользования, территории общего пользования), посредством которых обеспечивается доступ                              | —  |
| 10.  | Иные сведения  | —  |

**4. Пояснения к сведениям об уточняемом земельном участке с кадастровым номером 31:11:1205007:993 :**

|    |   |
|----|---|
| 1. | — |
|----|---|

**1. Сведения о характерных точках границ уточняемого земельного участка с кадастровым номером 31:11:1205007:986 :**

Система координат МСК-31 Зона № 1

| Обозначение характерных точек границ | Координаты, м  |   |  |              | Метод определения координат | Формулы, примененные для расчета средней квадратической погрешности определения координат характерных точек границ (Mt), с подставленными в такие формулы значениями и итоговые (вычисленные) значения Mt, м | Описание закрепления точки |
|--------------------------------------|--|---|--|--------------|-----------------------------|--|----------------------------|
|                                      | содержатся в Едином государственном реестре недвижимости |   | определены в результате выполнения комплексных кадастровых работ |              |                             |  |                            |
|                                      | X  | Y | X  | Y            |                             |  |                            |
| 1                                    | 2  | 3 | 4  | 5            | 6                           | 7  | 8                          |
| 5437                                 | —  | — | 416 078,61   | 1 269 261,44 | —                           | —  | —                          |

| 1    | 2 | 3 | 4          | 5            | 6 | 7 | 8 |
|------|---|---|------------|--------------|---|---|---|
| 5438 | — | — | 416 091,66 | 1 269 246,40 | — | — | — |
| 5439 | — | — | 416 147,63 | 1 269 296,54 |   |   |   |
| 5440 | — | — | 416 135,37 | 1 269 309,96 |   |   |   |
| 5437 | — | — | 416 078,61 | 1 269 261,44 |   |   |   |

**2. Сведения о частях границ уточняемого земельного участка с кадастровым номером** 31:11:1205007:986 :

| Обозначение части границ |       | Горизонтальное проложение (S), м | Описание прохождения части границ | Сведения о согласовании местоположения границ (согласовано/спорное) |
|--------------------------|-------|----------------------------------|-----------------------------------|---|
| от т.                    | до т. |                                  |                                   |   |
| 1                        | 2     | 3                                | 4                                 | 5   |
| 5437                     | 5438  | 19,91                            | —                                 | согласовано   |
| 5438                     | 5439  | 75,14                            |                                   |   |
| 5439                     | 5440  | 18,18                            |                                   |   |
| 5440                     | 5437  | 74,67                            |                                   |   |

**3. Сведения о характеристиках уточняемого земельного участка с кадастровым номером** 31:11:1205007:986 :

| № п/п | Наименование характеристики земельного участка   | Значение характеристики  |
|-------|--|--|
| 1     | 2  | 3  |
| 1.    | Адрес земельного участка   | —  |
| 1.1.  | Сведения о местоположении земельного участка (при отсутствии адреса) в структурированном в соответствии с федеральной информационной адресной системой виде      |  |
| 1.2.  | Дополнительные сведения о местоположении земельного участка  | Местоположение установлено относительно ориентира, расположенного в границах участка. Почтовый адрес ориентира: обл. Белгородская, р-н Ракитянский, п. Пролетарский, ул. Садовая, 135. |
| 2.    | Площадь земельного участка ± величина погрешности определения (вычисления) площади ( $P \pm \Delta P$ ), м <sup>2</sup>  | 1 426 ± 13,00  |
| 3.    | Формула, примененная для вычисления предельной погрешности определения площади земельного участка, с подставленными значениями и итоговые (вычисленные) значения | $3,5 * 0,10 * \sqrt{(1\ 426,00)} = 13$   |
| 4.    | Площадь земельного участка согласно сведениям Единого государственного реестра недвижимости (Ркад), м <sup>2</sup>   | 1 427,00   |
| 5.    | Оценка расхождения Р и Ркад ( $P - P_{кад}$ ), м <sup>2</sup>  | 1  |
| 6.    | Предельный минимальный и максимальный размеры земельного участка (Рмин и Рмакс), м <sup>2</sup>  | —<br>—   |
| 7.    | Вид (виды) разрешенного использования  | Для ведения личного подсобного хозяйства   |



| 1    | 2  | 3                  |
|------|--|--------------------|
| 7.1. | Дополнительные сведения об использовании земельного участка  | —                  |
| 8.   | Кадастровый или иной государственный учетный номер (инвентарный) здания, сооружения, объекта незавершенного строительства, расположенного на земельном участке | 31:11:1205001:1490 |
| 9.   | Сведения о земельных участках (землях общего пользования, территории общего пользования), посредством которых обеспечивается доступ                            | —                  |
| 10.  | Иные сведения  | —                  |

**4. Пояснения к сведениям об уточняемом земельном участке с кадастровым номером 31:11:1205007:986 :**

|    |   |
|----|---|
| 1. | — |
|----|---|

**1. Сведения о характерных точках границ уточняемого земельного участка с кадастровым номером 31:11:1205007:987 :**

Система координат МСК-31 Зона № 1

| Обозначение характерных точек границ | Координаты, м  |   |  |              | Метод определения координат | Формулы, примененные для расчета средней квадратической погрешности определения координат характерных точек границ (Mt), с подставленными в такие формулы значениями и итоговые (вычисленные) значения Mt, м | Описание закрепления точки |
|--------------------------------------|--|---|--|--------------|-----------------------------|--|----------------------------|
|                                      | содержатся в Едином государственном реестре недвижимости |   | определены в результате выполнения комплексных кадастровых работ |              |                             |  |                            |
|                                      | X  | Y | X  | Y            |                             |  |                            |
| 1                                    | 2  | 3 | 4  | 5            | 6                           | 7  | 8                          |
| 5603                                 | —  | — | 416 617,26   | 1 268 766,04 | —                           | —  | —                          |
| 5604                                 | —  | — | 416 605,50   | 1 268 785,55 |                             |  |                            |
| 5605                                 | —  | — | 416 581,50   | 1 268 768,54 |                             |  |                            |
| 5606                                 | —  | — | 416 552,13   | 1 268 747,24 |                             |  |                            |
| 5607                                 | —  | — | 416 568,55   | 1 268 729,00 |                             |  |                            |
| 5608                                 | —  | — | 416 614,49   | 1 268 763,93 |                             |  |                            |
| 5603                                 | —  | — | 416 617,26   | 1 268 766,04 |                             |  |                            |

**2. Сведения о частях границ уточняемого земельного участка с кадастровым номером 31:11:1205007:987 :**

| Обозначение части границ |       | Горизонтальное проложение (S), м | Описание прохождения части границ | Сведения о согласовании местоположения границ (согласовано/спорное) |
|--------------------------|-------|----------------------------------|-----------------------------------|---|
| от т.                    | до т. |                                  |                                   |   |
| 1                        | 2     | 3                                | 4                                 | 5   |
| 5603                     | 5604  | 22,78                            | —                                 | согласовано   |

| 1    | 2    | 3     | 4 | 5           |
|------|------|-------|---|-------------|
| 5604 | 5605 | 29,42 | — | согласовано |
| 5605 | 5606 | 36,28 |   |             |
| 5606 | 5607 | 24,54 |   |             |
| 5607 | 5608 | 57,71 |   |             |
| 5608 | 5603 | 3,48  |   |             |

**3. Сведения о характеристиках уточняемого земельного участка с кадастровым номером** 31:11:1205007:987 :

| № п/п | Наименование характеристики земельного участка   | Значение характеристики  |
|-------|--|--|
| 1     | 2  | 3  |
| 1.    | Адрес земельного участка   | —  |
| 1.1.  | Сведения о местоположении земельного участка (при отсутствии адреса) в структурированном в соответствии с федеральной информационной адресной системой виде      |  |
| 1.2.  | Дополнительные сведения о местоположении земельного участка  | Белгородская область, р-н Ракитянский, п. Пролетарский, ул. Садовая, 207 |
| 2.    | Площадь земельного участка ± величина погрешности определения (вычисления) площади ( $P \pm \Delta P$ ), м <sup>2</sup>  | 1 500 ± 14,00  |
| 3.    | Формула, примененная для вычисления предельной погрешности определения площади земельного участка, с подставленными значениями и итоговые (вычисленные) значения | $3,5 * 0,10 * \sqrt{(1\ 500,00)} = 14$                                   |
| 4.    | Площадь земельного участка согласно сведениям Единого государственного реестра недвижимости (Ркад), м <sup>2</sup>   | 1 500,00   |
| 5.    | Оценка расхождения Р и Ркад ( $P - P_{кад}$ ), м <sup>2</sup>  | 0  |
| 6.    | Предельный минимальный и максимальный размеры земельного участка (Рмин и Рмакс), м <sup>2</sup>  | —<br>—   |
| 7.    | Вид (виды) разрешенного использования  | Для ведения личного подсобного хозяйства                                 |
| 7.1.  | Дополнительные сведения об использовании земельного участка  | —  |
| 8.    | Кадастровый или иной государственный учетный номер (инвентарный) здания, сооружения, объекта незавершенного строительства, расположенного на земельном участке   | 31:11:1205001:1859   |
| 9.    | Сведения о земельных участках (землях общего пользования, территории общего пользования), посредством которых обеспечивается доступ                              | —  |
| 10.   | Иные сведения  | —  |

**4. Пояснения к сведениям об уточняемом земельном участке с кадастровым номером** 31:11:1205007:987 :

|   |  |                                  |  |   |                             |  |                            |
|---|--|----------------------------------|--|---|-----------------------------|--|----------------------------|
| 1.  | —  |                                  |  |   |                             |  |                            |
| <b>1. Сведения о характерных точках границ уточняемого земельного участка с кадастровым номером</b> |  |                                  |  |   |                             | 31:11:1205007:711  |                            |
| Система координат   |  |                                  |  | МСК-31  |                             | Зона № 1   |                            |
| Обозначение характерных точек границ  | Координаты, м  |                                  |  |   | Метод определения координат | Формулы, примененные для расчета средней квадратической погрешности определения координат характерных точек границ (Mt), с подставленными в такие формулы значениями и итоговые (вычисленные) значения Mt, м | Описание закрепления точки |
|   | содержатся в Едином государственном реестре недвижимости |                                  | определены в результате выполнения комплексных кадастровых работ |   |                             |  |                            |
|   | X  | Y                                | X  | Y   |                             |  |                            |
| 1   | 2  | 3                                | 4  | 5   | 6                           | 7  | 8                          |
| 6145  | —  | —                                | 415 517,35   | 1 270 490,37  | —                           | —  | —                          |
| 6146  | —  | —                                | 415 517,39   | 1 270 494,26  |                             |  |                            |
| 6147  | —  | —                                | 415 510,98   | 1 270 494,29  |                             |  |                            |
| 6148  | —  | —                                | 415 510,92   | 1 270 490,39  |                             |  |                            |
| 6145  | —  | —                                | 415 517,35   | 1 270 490,37  |                             |  |                            |
| <b>2. Сведения о частях границ уточняемого земельного участка с кадастровым номером</b>             |  |                                  |  |   |                             | 31:11:1205007:711  |                            |
| Обозначение части границ  |  | Горизонтальное проложение (S), м | Описание прохождения части границ                                | Сведения о согласовании местоположения границ (согласовано/спорное) |                             |  |                            |
| от т.   | до т.  |                                  |  |   |                             |  |                            |
| 1   | 2  | 3                                | 4  | 5   |                             |  |                            |
| 6145  | 6146   | 3,89                             | —  | согласовано   |                             |  |                            |
| 6146  | 6147   | 6,41                             |  |   |                             |  |                            |
| 6147  | 6148   | 3,90                             |  |   |                             |  |                            |
| 6148  | 6145   | 6,43                             |  |   |                             |  |                            |
| <b>3. Сведения о характеристиках уточняемого земельного участка с кадастровым номером</b>           |  |                                  |  |   |                             | 31:11:1205007:711  |                            |
| № п/п   | Наименование характеристики земельного участка           |                                  |  | Значение характеристики   |                             |  |                            |
| 1   | 2  |                                  |  | 3   |                             |  |                            |

| 1   | 2  | 3  |
|---|--|--|
| 1.  | Адрес земельного участка   | —  |
| 1.1.  | Сведения о местоположении земельного участка (при отсутствии адреса) в структурированном в соответствии с федеральной информационной адресной системой виде      |  |
| 1.2.  | Дополнительные сведения о местоположении земельного участка  | Местоположение установлено относительно ориентира, расположенного в границах участка. Почтовый адрес ориентира: обл. Белгородская, р-н Ракитянский, п. Пролетарский, ул. Ватутина. |
| 2.  | Площадь земельного участка $\pm$ величина погрешности определения (вычисления) площади ( $P \pm \Delta P$ ), м <sup>2</sup>                                      | 25 $\pm$ 2,00  |
| 3.  | Формула, примененная для вычисления предельной погрешности определения площади земельного участка, с подставленными значениями и итоговые (вычисленные) значения | $3,5 * 0,10 * \sqrt{(25,00)} = 2$  |
| 4.  | Площадь земельного участка согласно сведениям Единого государственного реестра недвижимости (Ркад), м <sup>2</sup>   | 25,00  |
| 5.  | Оценка расхождения P и Ркад ( $P - P_{кад}$ ), м <sup>2</sup>  | 0  |
| 6.  | Предельный минимальный и максимальный размеры земельного участка (Рмин и Рмакс), м <sup>2</sup>  | —<br>—   |
| 7.  | Вид (виды) разрешенного использования  | Для строительства гаража   |
| 7.1.  | Дополнительные сведения об использовании земельного участка  | —  |
| 8.  | Кадастровый или иной государственный учетный номер (инвентарный) здания, сооружения, объекта незавершенного строительства, расположенного на земельном участке   | 31:11:1205007:2463   |
| 9.  | Сведения о земельных участках (землях общего пользования, территории общего пользования), посредством которых обеспечивается доступ                              | —  |
| 10.   | Иные сведения  | —  |
| <b>4. Пояснения к сведениям об уточняемом земельном участке с кадастровым номером</b> |  | <b>31:11:1205007:711</b> :   |
| 1.  |  | —  |

**1. Сведения о характерных точках границ уточняемого земельного участка с кадастровым номером** 31:11:1205007:1162 :  
 Система координат МСК-31 Зона № 1

| Обозначение характерных точек границ | Координаты, м  |   |  |              | Метод определения координат | Формулы, примененные для расчета средней квадратической погрешности определения координат характерных точек границ (Mt), с подставленными в такие формулы значениями и итоговые (вычисленные) значения Mt, м | Описание закрепления точки |
|--------------------------------------|--|---|--|--------------|-----------------------------|--|----------------------------|
|                                      | содержатся в Едином государственном реестре недвижимости |   | определены в результате выполнения комплексных кадастровых работ |              |                             |  |                            |
|                                      | X  | Y | X  | Y            |                             |  |                            |
| 1                                    | 2  | 3 | 4  | 5            | 6                           | 7  | 8                          |
| 6244                                 | —  | — | 415 500,84   | 1 270 458,03 | —                           | —  | —                          |
| 6249                                 | —  | — | 415 494,86   | 1 270 457,96 |                             |  |                            |
| 6233                                 | —  | — | 415 494,91   | 1 270 454,01 |                             |  |                            |
| 6232                                 | —  | — | 415 500,88   | 1 270 454,07 |                             |  |                            |
| 6244                                 | —  | — | 415 500,84   | 1 270 458,03 |                             |  |                            |

**2. Сведения о частях границ уточняемого земельного участка с кадастровым номером** 31:11:1205007:1162 :

| Обозначение части границ |       | Горизонтальное проложение (S), м | Описание прохождения части границ | Сведения о согласовании местоположения границ (согласовано/спорное) |
|--------------------------|-------|----------------------------------|-----------------------------------|---|
| от т.                    | до т. |                                  |                                   |   |
| 1                        | 2     | 3                                | 4                                 | 5   |
| 6244                     | 6249  | 5,98                             | —                                 | согласовано   |
| 6249                     | 6233  | 3,95                             |                                   |   |
| 6233                     | 6232  | 5,97                             |                                   |   |
| 6232                     | 6244  | 3,96                             |                                   |   |

**3. Сведения о характеристиках уточняемого земельного участка с кадастровым номером** 31:11:1205007:1162 :

| № п/п | Наименование характеристики земельного участка  | Значение характеристики  |
|-------|---|--|
| 1     | 2   | 3  |
| 1.    | Адрес земельного участка  | —  |
| 1.1.  | Сведения о местоположении земельного участка (при отсутствии адреса) в структурированном в соответствии с федеральной информационной адресной системой виде |  |
| 1.2.  | Дополнительные сведения о местоположении земельного участка   | Местоположение установлено относительно ориентира, расположенного в границах участка. Почтовый адрес ориентира: обл. Белгородская, р-н Ракитянский, п. Пролетарский, ул. Ватутина, гараж №337. |

| 1    | 2  | 3                                      |
|------|--|--|
| 2.   | Площадь земельного участка ± величина погрешности определения (вычисления) площади ( $P \pm \Delta P$ ), м <sup>2</sup>  | 24 ± 2,00                              |
| 3.   | Формула, примененная для вычисления предельной погрешности определения площади земельного участка, с подставленными значениями и итоговые (вычисленные) значения | $3,5*0,10*\sqrt{(24,00)} = 2$          |
| 4.   | Площадь земельного участка согласно сведениям Единого государственного реестра недвижимости (Ркад), м <sup>2</sup>   | 24,00                                  |
| 5.   | Оценка расхождения P и Ркад ( $P - P_{кад}$ ), м <sup>2</sup>  | 0                                      |
| 6.   | Предельный минимальный и максимальный размеры земельного участка (Рмин и Рмакс), м <sup>2</sup>  | —<br>—                                 |
| 7.   | Вид (виды) разрешенного использования  | Под строительство гаража               |
| 7.1. | Дополнительные сведения об использовании земельного участка  | —                                      |
| 8.   | Кадастровый или иной государственный учетный номер (инвентарный) здания, сооружения, объекта незавершенного строительства, расположенного на земельном участке   | 31:11:1205001:1923; 31:11:1205007:1888 |
| 9.   | Сведения о земельных участках (землях общего пользования, территории общего пользования), посредством которых обеспечивается доступ                              | —                                      |
| 10.  | Иные сведения  | —                                      |

**4. Пояснения к сведениям об уточняемом земельном участке с кадастровым номером** 31:11:1205007:1162 :

|    |   |
|----|---|
| 1. | — |
|----|---|

**1. Сведения о характерных точках границ уточняемого земельного участка с кадастровым номером** 31:11:1205007:1164 :

Система координат МСК-31 Зона № 1

| Обозначение характерных точек границ | Координаты, м  |   |  |              | Метод определения координат | Формулы, примененные для расчета средней квадратической погрешности определения координат характерных точек границ (Mt), с подставленными в такие формулы значениями и итоговые (вычисленные) значения Mt, м | Описание закрепления точки |
|--------------------------------------|--|---|--|--------------|-----------------------------|--|----------------------------|
|                                      | содержатся в Едином государственном реестре недвижимости |   | определены в результате выполнения комплексных кадастровых работ |              |                             |  |                            |
|                                      | X  | Y | X  | Y            |                             |  |                            |
| 1                                    | 2  | 3 | 4  | 5            | 6                           | 7  | 8                          |
| 6189                                 | —  | — | 415 500,45   | 1 270 495,38 | —                           | —  | —                          |

| 1    | 2 | 3 | 4          | 5            | 6 | 7 | 8 |
|------|---|---|------------|--------------|---|---|---|
| 6190 | — | — | 415 500,41 | 1 270 499,44 | — | — | — |
| 6191 | — | — | 415 494,68 | 1 270 499,42 |   |   |   |
| 6192 | — | — | 415 494,40 | 1 270 499,42 |   |   |   |
| 6193 | — | — | 415 494,45 | 1 270 495,32 |   |   |   |
| 6189 | — | — | 415 500,45 | 1 270 495,38 |   |   |   |

**2. Сведения о частях границ уточняемого земельного участка с кадастровым номером** 31:11:1205007:1164 :

| Обозначение части границ |       | Горизонтальное проложение (S), м | Описание прохождения части границ | Сведения о согласовании местоположения границ (согласовано/спорное) |
|--------------------------|-------|----------------------------------|-----------------------------------|---|
| от т.                    | до т. |                                  |                                   |   |
| 1                        | 2     | 3                                | 4                                 | 5   |
| 6189                     | 6190  | 4,06                             | —                                 | согласовано   |
| 6190                     | 6191  | 5,73                             |                                   |   |
| 6191                     | 6192  | 0,28                             |                                   |   |
| 6192                     | 6193  | 4,10                             |                                   |   |
| 6193                     | 6189  | 6,00                             |                                   |   |

**3. Сведения о характеристиках уточняемого земельного участка с кадастровым номером** 31:11:1205007:1164 :

| № п/п | Наименование характеристики земельного участка   | Значение характеристики  |
|-------|--|--|
| 1     | 2  | 3  |
| 1.    | Адрес земельного участка   | —  |
| 1.1.  | Сведения о местоположении земельного участка (при отсутствии адреса) в структурированном в соответствии с федеральной информационной адресной системой виде      |  |
| 1.2.  | Дополнительные сведения о местоположении земельного участка  | Местоположение установлено относительно ориентира, расположенного в границах участка. Почтовый адрес ориентира: обл. Белгородская, р-н Ракитянский, п. Пролетарский, ул. Ватутина, гараж №348. |
| 2.    | Площадь земельного участка ± величина погрешности определения (вычисления) площади ( $P \pm \Delta P$ ), м <sup>2</sup>  | $24 \pm 2,00$  |
| 3.    | Формула, примененная для вычисления предельной погрешности определения площади земельного участка, с подставленными значениями и итоговые (вычисленные) значения | $3,5 * 0,10 * \sqrt{(24,00)} = 2$  |
| 4.    | Площадь земельного участка согласно сведениям Единого государственного реестра недвижимости (P <sub>кад</sub> ), м <sup>2</sup>                                  | 24,00  |
| 5.    | Оценка расхождения P и P <sub>кад</sub> (P - P <sub>кад</sub> ), м <sup>2</sup>  | 0  |

| 1    | 2  | 3                        |
|------|--|--------------------------|
| 6.   | Предельный минимальный и максимальный размеры земельного участка (Рмин и Рмакс), м <sup>2</sup>  | —<br>—                   |
| 7.   | Вид (виды) разрешенного использования  | Под строительство гаража |
| 7.1. | Дополнительные сведения об использовании земельного участка  | —                        |
| 8.   | Кадастровый или иной государственный учетный номер (инвентарный) здания, сооружения, объекта незавершенного строительства, расположенного на земельном участке | —                        |
| 9.   | Сведения о земельных участках (землях общего пользования, территории общего пользования), посредством которых обеспечивается доступ                            | —                        |
| 10.  | Иные сведения  | —                        |

**4. Пояснения к сведениям об уточняемом земельном участке с кадастровым номером** 31:11:1205007:1164 :

|    |   |
|----|---|
| 1. | — |
|----|---|

**1. Сведения о характерных точках границ уточняемого земельного участка с кадастровым номером** 31:11:0000000:779 :  
Система координат МСК-31 Зона № 1

| Обозначение характерных точек границ | Координаты, м  |   |  |              | Метод определения координат | Формулы, примененные для расчета средней квадратической погрешности определения координат характерных точек границ (Mt), с подставленными в такие формулы значениями и итоговые (вычисленные) значения Mt, м | Описание закрепления точки |
|--------------------------------------|--|---|--|--------------|-----------------------------|--|----------------------------|
|                                      | содержатся в Едином государственном реестре недвижимости |   | определены в результате выполнения комплексных кадастровых работ |              |                             |  |                            |
|                                      | X  | Y | X  | Y            |                             |  |                            |
| 1                                    | 2  | 3 | 4  | 5            | 6                           | 7  | 8                          |
| 7203                                 | —  | — | 415 449,62   | 1 270 156,05 | —                           | —  | —                          |
| 7199                                 | —  | — | 415 449,79   | 1 270 160,10 |                             |  |                            |
| 7202                                 | —  | — | 415 443,80   | 1 270 160,35 |                             |  |                            |
| 7206                                 | —  | — | 415 443,65   | 1 270 156,30 |                             |  |                            |
| 7203                                 | —  | — | 415 449,62   | 1 270 156,05 |                             |  |                            |

**2. Сведения о частях границ уточняемого земельного участка с кадастровым номером** 31:11:0000000:779 :

| Обозначение части границ |       | Горизонтальное проложение (S), м | Описание прохождения части границ | Сведения о согласовании местоположения границ (согласовано/спорное) |
|--------------------------|-------|----------------------------------|-----------------------------------|---|
| от т.                    | до т. |                                  |                                   |   |
| 1                        | 2     | 3                                | 4                                 | 5   |
|                          |       |                                  |                                   |   |



| 1    | 2    | 3    | 4 | 5           |
|------|------|------|---|-------------|
| 7203 | 7199 | 4,05 | — | согласовано |
| 7199 | 7202 | 6,00 |   |             |
| 7202 | 7206 | 4,05 |   |             |
| 7206 | 7203 | 5,98 |   |             |

**3. Сведения о характеристиках уточняемого земельного участка с кадастровым номером** 31:11:0000000:779 :

| № п/п | Наименование характеристики земельного участка   | Значение характеристики   |
|-------|--|---|
| 1     | 2  | 3   |
| 1.    | Адрес земельного участка   | —   |
| 1.1.  | Сведения о местоположении земельного участка (при отсутствии адреса) в структурированном в соответствии с федеральной информационной адресной системой виде      |   |
| 1.2.  | Дополнительные сведения о местоположении земельного участка  | Белгородская область, р-н Ракитянский, п. Пролетарский, ул. Ватутина, гараж 184 |
| 2.    | Площадь земельного участка ± величина погрешности определения (вычисления) площади ( $P \pm \Delta P$ ), м <sup>2</sup>  | $24 \pm 2,00$   |
| 3.    | Формула, примененная для вычисления предельной погрешности определения площади земельного участка, с подставленными значениями и итоговые (вычисленные) значения | $3,5 * 0,10 * \sqrt{(24,00)} = 2$   |
| 4.    | Площадь земельного участка согласно сведениям Единого государственного реестра недвижимости (Ркад), м <sup>2</sup>   | 24,00   |
| 5.    | Оценка расхождения Р и Ркад ( $P - P_{кад}$ ), м <sup>2</sup>  | 0   |
| 6.    | Предельный минимальный и максимальный размеры земельного участка (Рмин и Рмакс), м <sup>2</sup>  | —<br>—  |
| 7.    | Вид (виды) разрешенного использования  | Под строительство гаражей   |
| 7.1.  | Дополнительные сведения об использовании земельного участка  | —   |
| 8.    | Кадастровый или иной государственный учетный номер (инвентарный) здания, сооружения, объекта незавершенного строительства, расположенного на земельном участке   | 31:11:1205007:2542  |
| 9.    | Сведения о земельных участках (землях общего пользования, территории общего пользования), посредством которых обеспечивается доступ                              | —   |
| 10.   | Иные сведения  | —   |

**4. Пояснения к сведениям об уточняемом земельном участке с кадастровым номером** 31:11:0000000:779 :

|    |   |
|----|---|
| 1. | — |
|----|---|

**1. Сведения о характерных точках границ уточняемого земельного участка с кадастровым номером** 31:11:1205007:2475 :  
 Система координат МСК-31 Зона № 1

| Обозначение характерных точек границ | Координаты, м  |   |  |              | Метод определения координат | Формулы, примененные для расчета средней квадратической погрешности определения координат характерных точек границ (Mt), с подставленными в такие формулы значениями и итоговые (вычисленные) значения Mt, м | Описание закрепления точки |
|--------------------------------------|--|---|--|--------------|-----------------------------|--|----------------------------|
|                                      | содержатся в Едином государственном реестре недвижимости |   | определены в результате выполнения комплексных кадастровых работ |              |                             |  |                            |
|                                      | X  | Y | X  | Y            |                             |  |                            |
| 1                                    | 2  | 3 | 4  | 5            | 6                           | 7  | 8                          |
| 7195                                 | —  | — | 415 441,95   | 1 270 177,91 | —                           | —  | —                          |
| 7196                                 | —  | — | 415 441,84   | 1 270 173,91 |                             |  |                            |
| 7197                                 | —  | — | 415 447,85   | 1 270 173,72 |                             |  |                            |
| 7198                                 | —  | — | 415 447,98   | 1 270 177,73 |                             |  |                            |
| 7195                                 | —  | — | 415 441,95   | 1 270 177,91 |                             |  |                            |

**2. Сведения о частях границ уточняемого земельного участка с кадастровым номером** 31:11:1205007:2475 :

| Обозначение части границ |       | Горизонтальное проложение (S), м | Описание прохождения части границ | Сведения о согласовании местоположения границ (согласовано/спорное) |
|--------------------------|-------|----------------------------------|-----------------------------------|---|
| от т.                    | до т. |                                  |                                   |   |
| 1                        | 2     | 3                                | 4                                 | 5   |
| 7195                     | 7196  | 4,00                             | —                                 | согласовано   |
| 7196                     | 7197  | 6,01                             |                                   |   |
| 7197                     | 7198  | 4,01                             |                                   |   |
| 7198                     | 7195  | 6,03                             |                                   |   |

**3. Сведения о характеристиках уточняемого земельного участка с кадастровым номером** 31:11:1205007:2475 :

| № п/п | Наименование характеристики земельного участка  | Значение характеристики   |
|-------|---|---|
| 1     | 2   | 3   |
| 1.    | Адрес земельного участка  | —   |
| 1.1.  | Сведения о местоположении земельного участка (при отсутствии адреса) в структурированном в соответствии с федеральной информационной адресной системой виде |   |
| 1.2.  | Дополнительные сведения о местоположении земельного участка   | Белгородская область, р-н Ракитянский, п. Пролетарский, микрорайон Ватутина |

| 1    | 2  | 3                             |
|------|--|-------------------------------|
| 2.   | Площадь земельного участка ± величина погрешности определения (вычисления) площади ( $P \pm \Delta P$ ), м <sup>2</sup>  | 24 ± 2,00                     |
| 3.   | Формула, примененная для вычисления предельной погрешности определения площади земельного участка, с подставленными значениями и итоговые (вычисленные) значения | $3,5*0,10*\sqrt{(24,00)} = 2$ |
| 4.   | Площадь земельного участка согласно сведениям Единого государственного реестра недвижимости (Ркад), м <sup>2</sup>   | 24,00                         |
| 5.   | Оценка расхождения P и Ркад ( $P - P_{кад}$ ), м <sup>2</sup>  | 0                             |
| 6.   | Предельный минимальный и максимальный размеры земельного участка (Рмин и Рмакс), м <sup>2</sup>  | —<br>—                        |
| 7.   | Вид (виды) разрешенного использования  | для строительства гаража      |
| 7.1. | Дополнительные сведения об использовании земельного участка  | —                             |
| 8.   | Кадастровый или иной государственный учетный номер (инвентарный) здания, сооружения, объекта незавершенного строительства, расположенного на земельном участке   | 31:11:1205001:1904            |
| 9.   | Сведения о земельных участках (землях общего пользования, территории общего пользования), посредством которых обеспечивается доступ                              | —                             |
| 10.  | Иные сведения  | —                             |

**4. Пояснения к сведениям об уточняемом земельном участке с кадастровым номером** 31:11:1205007:2475 :

|    |   |
|----|---|
| 1. | — |
|----|---|

**1. Сведения о характерных точках границ уточняемого земельного участка с кадастровым номером** 31:11:1205007:615 :

Система координат МСК-31 Зона № 1

| Обозначение характерных точек границ | Координаты, м  |   |  |              | Метод определения координат | Формулы, примененные для расчета средней квадратической погрешности определения координат характерных точек границ (Mt), с подставленными в такие формулы значениями и итоговые (вычисленные) значения Mt, м | Описание закрепления точки |
|--------------------------------------|--|---|--|--------------|-----------------------------|--|----------------------------|
|                                      | содержатся в Едином государственном реестре недвижимости |   | определены в результате выполнения комплексных кадастровых работ |              |                             |  |                            |
|                                      | X  | Y | X  | Y            |                             |  |                            |
| 1                                    | 2  | 3 | 4  | 5            | 6                           | 7  | 8                          |
| 6483                                 | —  | — | 415 463,88   | 1 270 492,41 | —                           | —  | —                          |

| 1    | 2 | 3 | 4          | 5            | 6 | 7 | 8 |
|------|---|---|------------|--------------|---|---|---|
| 6478 | — | — | 415 463,67 | 1 270 496,38 | — | — | — |
| 6482 | — | — | 415 457,28 | 1 270 496,04 |   |   |   |
| 6486 | — | — | 415 457,53 | 1 270 492,09 |   |   |   |
| 6483 | — | — | 415 463,88 | 1 270 492,41 |   |   |   |

**2. Сведения о частях границ уточняемого земельного участка с кадастровым номером** 31:11:1205007:615 :

| Обозначение части границ |       | Горизонтальное проложение (S), м | Описание прохождения части границ | Сведения о согласовании местоположения границ (согласовано/спорное) |
|--------------------------|-------|----------------------------------|-----------------------------------|---|
| от т.                    | до т. |                                  |                                   |   |
| 1                        | 2     | 3                                | 4                                 | 5   |
| 6483                     | 6478  | 3,98                             | —                                 | согласовано   |
| 6478                     | 6482  | 6,40                             |                                   |   |
| 6482                     | 6486  | 3,96                             |                                   |   |
| 6486                     | 6483  | 6,36                             |                                   |   |

**3. Сведения о характеристиках уточняемого земельного участка с кадастровым номером** 31:11:1205007:615 :

| № п/п | Наименование характеристики земельного участка   | Значение характеристики  |
|-------|--|--|
| 1     | 2  | 3  |
| 1.    | Адрес земельного участка   | —  |
| 1.1.  | Сведения о местоположении земельного участка (при отсутствии адреса) в структурированном в соответствии с федеральной информационной адресной системой виде      |  |
| 1.2.  | Дополнительные сведения о местоположении земельного участка  | Местоположение установлено относительно ориентира, расположенного в границах участка. Почтовый адрес ориентира: обл. Белгородская, р-н Ракитянский, п. Пролетарский, ул. Ватутина, гараж №182. |
| 2.    | Площадь земельного участка ± величина погрешности определения (вычисления) площади ( $P \pm \Delta P$ ), м <sup>2</sup>  | 25 ± 2,00  |
| 3.    | Формула, примененная для вычисления предельной погрешности определения площади земельного участка, с подставленными значениями и итоговые (вычисленные) значения | $3,5*0,10*\sqrt{(25,00)} = 2$  |
| 4.    | Площадь земельного участка согласно сведениям Единого государственного реестра недвижимости (Ркад), м <sup>2</sup>   | 25,00  |
| 5.    | Оценка расхождения Р и Ркад ( $P - P_{кад}$ ), м <sup>2</sup>  | 0  |
| 6.    | Предельный минимальный и максимальный размеры земельного участка (Рмин и Рмакс), м <sup>2</sup>  | —<br>—   |
| 7.    | Вид (виды) разрешенного использования  | Для строительства гаража   |

| 1    | 2  | 3                  |
|------|--|--------------------|
| 7.1. | Дополнительные сведения об использовании земельного участка  | —                  |
| 8.   | Кадастровый или иной государственный учетный номер (инвентарный) здания, сооружения, объекта незавершенного строительства, расположенного на земельном участке | 31:11:1205007:1891 |
| 9.   | Сведения о земельных участках (землях общего пользования, территории общего пользования), посредством которых обеспечивается доступ                            | —                  |
| 10.  | Иные сведения  | —                  |

**4. Пояснения к сведениям об уточняемом земельном участке с кадастровым номером** 31:11:1205007:615 :

|    |   |
|----|---|
| 1. | — |
|----|---|

**1. Сведения о характерных точках границ уточняемого земельного участка с кадастровым номером** 31:11:1205007:708 :  
Система координат МСК-31 Зона № 1

| Обозначение характерных точек границ | Координаты, м  |   |  |              | Метод определения координат | Формулы, примененные для расчета средней квадратической погрешности определения координат характерных точек границ (Mt), с подставленными в такие формулы значениями и итоговые (вычисленные) значения Mt, м | Описание закрепления точки |
|--------------------------------------|--|---|--|--------------|-----------------------------|--|----------------------------|
|                                      | содержатся в Едином государственном реестре недвижимости |   | определены в результате выполнения комплексных кадастровых работ |              |                             |  |                            |
|                                      | X  | Y | X  | Y            |                             |  |                            |
| 1                                    | 2  | 3 | 4  | 5            | 6                           | 7  | 8                          |
| 6463                                 | —  | — | 415 462,03   | 1 270 516,87 | —                           | —  | —                          |
| 6464                                 | —  | — | 415 461,92   | 1 270 521,01 |                             |  |                            |
| 6465                                 | —  | — | 415 455,87   | 1 270 520,85 |                             |  |                            |
| 6466                                 | —  | — | 415 455,98   | 1 270 516,71 |                             |  |                            |
| 6463                                 | —  | — | 415 462,03   | 1 270 516,87 |                             |  |                            |

**2. Сведения о частях границ уточняемого земельного участка с кадастровым номером** 31:11:1205007:708 :

| Обозначение части границ |       | Горизонтальное проложение (S), м | Описание прохождения части границ | Сведения о согласовании местоположения границ (согласовано/спорное) |
|--------------------------|-------|----------------------------------|-----------------------------------|---|
| от т.                    | до т. |                                  |                                   |   |
| 1                        | 2     | 3                                | 4                                 | 5   |
| 6463                     | 6464  | 4,14                             | —                                 | согласовано   |
| 6464                     | 6465  | 6,05                             |                                   |   |
| 6465                     | 6466  | 4,14                             |                                   |   |

|      |      |      |   |             |
|------|------|------|---|-------------|
| 1    | 2    | 3    | 4 | 5           |
| 6466 | 6463 | 6,05 | — | согласовано |

**3. Сведения о характеристиках уточняемого земельного участка с кадастровым номером 31:11:1205007:708 :**

| № п/п | Наименование характеристики земельного участка   | Значение характеристики  |
|-------|--|--|
| 1     | 2  | 3  |
| 1.    | Адрес земельного участка   | —  |
| 1.1.  | Сведения о местоположении земельного участка (при отсутствии адреса) в структурированном в соответствии с федеральной информационной адресной системой виде      |  |
| 1.2.  | Дополнительные сведения о местоположении земельного участка  | Местоположение установлено относительно ориентира, расположенного в границах участка. Почтовый адрес ориентира: обл. Белгородская, р-н Ракитянский, п. Пролетарский, ул. Ватутина. |
| 2.    | Площадь земельного участка ± величина погрешности определения (вычисления) площади ( $P \pm \Delta P$ ), м <sup>2</sup>  | $25 \pm 2,00$  |
| 3.    | Формула, примененная для вычисления предельной погрешности определения площади земельного участка, с подставленными значениями и итоговые (вычисленные) значения | $3,5 * 0,10 * \sqrt{(25,00)} = 2$  |
| 4.    | Площадь земельного участка согласно сведениям Единого государственного реестра недвижимости (Ркад), м <sup>2</sup>   | 25,00  |
| 5.    | Оценка расхождения Р и Ркад ( $P - P_{кад}$ ), м <sup>2</sup>  | 0  |
| 6.    | Предельный минимальный и максимальный размеры земельного участка (Рмин и Рмакс), м <sup>2</sup>  | —<br>—   |
| 7.    | Вид (виды) разрешенного использования  | Для строительства гаража   |
| 7.1.  | Дополнительные сведения об использовании земельного участка  | —  |
| 8.    | Кадастровый или иной государственный учетный номер (инвентарный) здания, сооружения, объекта незавершенного строительства, расположенного на земельном участке   | 31:11:1205007:2413   |
| 9.    | Сведения о земельных участках (землях общего пользования, территории общего пользования), посредством которых обеспечивается доступ                              | —  |
| 10.   | Иные сведения  | —  |

**4. Пояснения к сведениям об уточняемом земельном участке с кадастровым номером 31:11:1205007:708 :**

|    |   |
|----|---|
| 1. | — |
|----|---|

**1. Сведения о характерных точках границ уточняемого земельного участка с кадастровым номером** 31:11:1205007:636 :  
 Система координат МСК-31 Зона № 1

| Обозначение характерных точек границ | Координаты, м  |   |  |              | Метод определения координат | Формулы, примененные для расчета средней квадратической погрешности определения координат характерных точек границ (Mt), с подставленными в такие формулы значениями и итоговые (вычисленные) значения Mt, м | Описание закрепления точки |
|--------------------------------------|--|---|--|--------------|-----------------------------|--|----------------------------|
|                                      | содержатся в Едином государственном реестре недвижимости |   | определены в результате выполнения комплексных кадастровых работ |              |                             |  |                            |
|                                      | X  | Y | X  | Y            |                             |  |                            |
| 1                                    | 2  | 3 | 4  | 5            | 6                           | 7  | 8                          |
| 6387                                 | —  | — | 415 481,15   | 1 270 480,71 | —                           | —  | —                          |
| 6382                                 | —  | — | 415 481,18   | 1 270 484,68 |                             |  |                            |
| 6386                                 | —  | — | 415 475,18   | 1 270 484,70 |                             |  |                            |
| 6390                                 | —  | — | 415 475,18   | 1 270 480,82 |                             |  |                            |
| 6387                                 | —  | — | 415 481,15   | 1 270 480,71 |                             |  |                            |

**2. Сведения о частях границ уточняемого земельного участка с кадастровым номером** 31:11:1205007:636 :

| Обозначение части границ |       | Горизонтальное проложение (S), м | Описание прохождения части границ | Сведения о согласовании местоположения границ (согласовано/спорное) |
|--------------------------|-------|----------------------------------|-----------------------------------|---|
| от т.                    | до т. |                                  |                                   |   |
| 1                        | 2     | 3                                | 4                                 | 5   |
| 6387                     | 6382  | 3,97                             | —                                 | согласовано   |
| 6382                     | 6386  | 6,00                             |                                   |   |
| 6386                     | 6390  | 3,88                             |                                   |   |
| 6390                     | 6387  | 5,97                             |                                   |   |

**3. Сведения о характеристиках уточняемого земельного участка с кадастровым номером** 31:11:1205007:636 :

| № п/п | Наименование характеристики земельного участка  | Значение характеристики  |
|-------|---|--|
| 1     | 2   | 3  |
| 1.    | Адрес земельного участка  | —  |
| 1.1.  | Сведения о местоположении земельного участка (при отсутствии адреса) в структурированном в соответствии с федеральной информационной адресной системой виде |  |
| 1.2.  | Дополнительные сведения о местоположении земельного участка   | Белгородская область, р-н Ракитянский, п. Пролетарский, ул. Ватутина |

| 1    | 2  | 3                             |
|------|--|-------------------------------|
| 2.   | Площадь земельного участка ± величина погрешности определения (вычисления) площади ( $P \pm \Delta P$ ), м <sup>2</sup>  | 23 ± 2,00                     |
| 3.   | Формула, примененная для вычисления предельной погрешности определения площади земельного участка, с подставленными значениями и итоговые (вычисленные) значения | $3,5*0,10*\sqrt{(23,00)} = 2$ |
| 4.   | Площадь земельного участка согласно сведениям Единого государственного реестра недвижимости (Ркад), м <sup>2</sup>   | 25,00                         |
| 5.   | Оценка расхождения P и Ркад ( $P - P_{кад}$ ), м <sup>2</sup>  | 2                             |
| 6.   | Предельный минимальный и максимальный размеры земельного участка (Рмин и Рмакс), м <sup>2</sup>  | —<br>—                        |
| 7.   | Вид (виды) разрешенного использования  | Для строительства гаража      |
| 7.1. | Дополнительные сведения об использовании земельного участка  | —                             |
| 8.   | Кадастровый или иной государственный учетный номер (инвентарный) здания, сооружения, объекта незавершенного строительства, расположенного на земельном участке   | —                             |
| 9.   | Сведения о земельных участках (землях общего пользования, территории общего пользования), посредством которых обеспечивается доступ                              | —                             |
| 10.  | Иные сведения  | —                             |

**4. Пояснения к сведениям об уточняемом земельном участке с кадастровым номером** 31:11:1205007:636 :

|    |   |
|----|---|
| 1. | — |
|----|---|

**1. Сведения о характерных точках границ уточняемого земельного участка с кадастровым номером** 31:11:1205007:765 :

Система координат МСК-31 Зона № 1

| Обозначение характерных точек границ | Координаты, м  |   |  |              | Метод определения координат | Формулы, примененные для расчета средней квадратической погрешности определения координат характерных точек границ (Mt), с подставленными в такие формулы значениями и итоговые (вычисленные) значения Mt, м | Описание закрепления точки |
|--------------------------------------|--|---|--|--------------|-----------------------------|--|----------------------------|
|                                      | содержатся в Едином государственном реестре недвижимости |   | определены в результате выполнения комплексных кадастровых работ |              |                             |  |                            |
|                                      | X  | Y | X  | Y            |                             |  |                            |
| 1                                    | 2  | 3 | 4  | 5            | 6                           | 7  | 8                          |
| 6487                                 | —  | — | 415 464,15   | 1 270 488,12 | —                           | —  | —                          |



| 1    | 2 | 3 | 4          | 5            | 6 | 7 | 8 |
|------|---|---|------------|--------------|---|---|---|
| 6483 | — | — | 415 463,88 | 1 270 492,41 | — | — | — |
| 6486 | — | — | 415 457,53 | 1 270 492,09 |   |   |   |
| 6490 | — | — | 415 457,82 | 1 270 487,79 |   |   |   |
| 6487 | — | — | 415 464,15 | 1 270 488,12 |   |   |   |

**2. Сведения о частях границ уточняемого земельного участка с кадастровым номером** 31:11:1205007:765 :

| Обозначение части границ |       | Горизонтальное проложение (S), м | Описание прохождения части границ | Сведения о согласовании местоположения границ (согласовано/спорное) |
|--------------------------|-------|----------------------------------|-----------------------------------|---|
| от т.                    | до т. |                                  |                                   |   |
| 1                        | 2     | 3                                | 4                                 | 5   |
| 6487                     | 6483  | 4,30                             | —                                 | согласовано   |
| 6483                     | 6486  | 6,36                             |                                   |   |
| 6486                     | 6490  | 4,31                             |                                   |   |
| 6490                     | 6487  | 6,34                             |                                   |   |

**3. Сведения о характеристиках уточняемого земельного участка с кадастровым номером** 31:11:1205007:765 :

| № п/п | Наименование характеристики земельного участка   | Значение характеристики   |
|-------|--|---|
| 1     | 2  | 3   |
| 1.    | Адрес земельного участка   | —   |
| 1.1.  | Сведения о местоположении земельного участка (при отсутствии адреса) в структурированном в соответствии с федеральной информационной адресной системой виде      |   |
| 1.2.  | Дополнительные сведения о местоположении земельного участка  | Российская Федерация, Белгородская область, м. р-н Ракитянский, г.п. "Поселок Пролетарский", п. Пролетарский, ул. Вагутина, 181 |
| 2.    | Площадь земельного участка ± величина погрешности определения (вычисления) площади ( $P \pm \Delta P$ ), м <sup>2</sup>  | $27 \pm 2,00$   |
| 3.    | Формула, примененная для вычисления предельной погрешности определения площади земельного участка, с подставленными значениями и итоговые (вычисленные) значения | $3,5 * 0,10 * \sqrt{(27,00)} = 2$   |
| 4.    | Площадь земельного участка согласно сведениям Единого государственного реестра недвижимости (Ркад), м <sup>2</sup>   | 27,00   |
| 5.    | Оценка расхождения Р и Ркад ( $P - Ркад$ ), м <sup>2</sup>   | 0   |
| 6.    | Предельный минимальный и максимальный размеры земельного участка (Рмин и Рмакс), м <sup>2</sup>  | —<br>—  |
| 7.    | Вид (виды) разрешенного использования  | Для строительства гаража  |
| 7.1.  | Дополнительные сведения об использовании земельного участка  | —   |

| 1   | 2  | 3                  |
|-----|--|--------------------|
| 8.  | Кадастровый или иной государственный учетный номер (инвентарный) здания, сооружения, объекта незавершенного строительства, расположенного на земельном участке | 31:11:1205001:2191 |
| 9.  | Сведения о земельных участках (землях общего пользования, территории общего пользования), посредством которых обеспечивается доступ                            | —                  |
| 10. | Иные сведения  | —                  |

**4. Пояснения к сведениям об уточняемом земельном участке с кадастровым номером** 31:11:1205007:765 :

|    |   |
|----|---|
| 1. | — |
|----|---|

**1. Сведения о характерных точках границ уточняемого земельного участка с кадастровым номером** 31:11:1205007:1129 :  
 Система координат МСК-31 Зона № 1

| Обозначение характерных точек границ | Координаты, м  |   |  |              | Метод определения координат | Формулы, примененные для расчета средней квадратической погрешности определения координат характерных точек границ (Mt), с подставленными в такие формулы значениями и итоговые (вычисленные) значения Mt, м | Описание закрепления точки |
|--------------------------------------|--|---|--|--------------|-----------------------------|--|----------------------------|
|                                      | содержатся в Едином государственном реестре недвижимости |   | определены в результате выполнения комплексных кадастровых работ |              |                             |  |                            |
|                                      | X  | Y | X  | Y            |                             |  |                            |
| 1                                    | 2  | 3 | 4  | 5            | 6                           | 7  | 8                          |
| 6467                                 | —  | — | 415 463,20   | 1 270 511,90 | —                           | —  | —                          |
| 6468                                 | —  | — | 415 463,03   | 1 270 516,90 |                             |  |                            |
| 6463                                 | —  | — | 415 462,03   | 1 270 516,87 |                             |  |                            |
| 6466                                 | —  | — | 415 455,98   | 1 270 516,71 |                             |  |                            |
| 6471                                 | —  | — | 415 456,07   | 1 270 511,66 |                             |  |                            |
| 6472                                 | —  | — | 415 462,88   | 1 270 511,88 |                             |  |                            |
| 6467                                 | —  | — | 415 463,20   | 1 270 511,90 |                             |  |                            |

**2. Сведения о частях границ уточняемого земельного участка с кадастровым номером** 31:11:1205007:1129 :

| Обозначение части границ |       | Горизонтальное проложение (S), м | Описание прохождения части границ | Сведения о согласовании местоположения границ (согласовано/спорное) |
|--------------------------|-------|----------------------------------|-----------------------------------|---|
| от т.                    | до т. |                                  |                                   |   |
| 1                        | 2     | 3                                | 4                                 | 5   |
| 6467                     | 6468  | 5,00                             | —                                 | согласовано   |
| 6468                     | 6463  | 1,00                             |                                   |   |

| 1    | 2    | 3    | 4 | 5           |
|------|------|------|---|-------------|
| 6463 | 6466 | 6,05 | — | согласовано |
| 6466 | 6471 | 5,05 |   |             |
| 6471 | 6472 | 6,81 |   |             |
| 6472 | 6467 | 0,32 |   |             |

**3. Сведения о характеристиках уточняемого земельного участка с кадастровым номером** 31:11:1205007:1129 :

| № п/п | Наименование характеристики земельного участка   | Значение характеристики  |
|-------|--|--|
| 1     | 2  | 3  |
| 1.    | Адрес земельного участка   | —  |
| 1.1.  | Сведения о местоположении земельного участка (при отсутствии адреса) в структурированном в соответствии с федеральной информационной адресной системой виде      |  |
| 1.2.  | Дополнительные сведения о местоположении земельного участка  | Местоположение установлено относительно ориентира, расположенного в границах участка. Почтовый адрес ориентира: обл. Белгородская, р-н Ракитянский, п. Пролетарский, ул. Ватутина, гараж №186. |
| 2.    | Площадь земельного участка ± величина погрешности определения (вычисления) площади ( $P \pm \Delta P$ ), м <sup>2</sup>  | 36 ± 2,00  |
| 3.    | Формула, примененная для вычисления предельной погрешности определения площади земельного участка, с подставленными значениями и итоговые (вычисленные) значения | $3,5 * 0,10 * \sqrt{(36,00)} = 2$  |
| 4.    | Площадь земельного участка согласно сведениям Единого государственного реестра недвижимости (Ркад), м <sup>2</sup>   | 36,00  |
| 5.    | Оценка расхождения Р и Ркад ( $P - P_{кад}$ ), м <sup>2</sup>  | 0  |
| 6.    | Предельный минимальный и максимальный размеры земельного участка (Рмин и Рмакс), м <sup>2</sup>  | —<br>—   |
| 7.    | Вид (виды) разрешенного использования  | Под строительство гаража   |
| 7.1.  | Дополнительные сведения об использовании земельного участка  | —  |
| 8.    | Кадастровый или иной государственный учетный номер (инвентарный) здания, сооружения, объекта незавершенного строительства, расположенного на земельном участке   | —  |
| 9.    | Сведения о земельных участках (землях общего пользования, территории общего пользования), посредством которых обеспечивается доступ                              | —  |
| 10.   | Иные сведения  | —  |

**4. Пояснения к сведениям об уточняемом земельном участке с кадастровым номером** 31:11:1205007:1129 :

|    |   |
|----|---|
| 1. | — |
|----|---|

**1. Сведения о характерных точках границ уточняемого земельного участка с кадастровым номером** 31:11:1205007:1155 :  
 Система координат МСК-31 Зона № 1

| Обозначение характерных точек границ | Координаты, м  |   |  |              | Метод определения координат | Формулы, примененные для расчета средней квадратической погрешности определения координат характерных точек границ (Mt), с подставленными в такие формулы значениями и итоговые (вычисленные) значения Mt, м | Описание закрепления точки |
|--------------------------------------|--|---|--|--------------|-----------------------------|--|----------------------------|
|                                      | содержатся в Едином государственном реестре недвижимости |   | определены в результате выполнения комплексных кадастровых работ |              |                             |  |                            |
|                                      | X  | Y | X  | Y            |                             |  |                            |
| 1                                    | 2  | 3 | 4  | 5            | 6                           | 7  | 8                          |
| 6576                                 | —  | — | 415 468,49   | 1 270 362,80 | —                           | —  | —                          |
| 6582                                 | —  | — | 415 468,58   | 1 270 367,16 |                             |  |                            |
| 6581                                 | —  | — | 415 462,79   | 1 270 367,27 |                             |  |                            |
| 6577                                 | —  | — | 415 462,70   | 1 270 362,91 |                             |  |                            |
| 6576                                 | —  | — | 415 468,49   | 1 270 362,80 |                             |  |                            |

**2. Сведения о частях границ уточняемого земельного участка с кадастровым номером** 31:11:1205007:1155 :

| Обозначение части границ |       | Горизонтальное проложение (S), м | Описание прохождения части границ | Сведения о согласовании местоположения границ (согласовано/спорное) |
|--------------------------|-------|----------------------------------|-----------------------------------|---|
| от т.                    | до т. |                                  |                                   |   |
| 1                        | 2     | 3                                | 4                                 | 5   |
| 6576                     | 6582  | 4,36                             | —                                 | согласовано   |
| 6582                     | 6581  | 5,79                             |                                   |   |
| 6581                     | 6577  | 4,36                             |                                   |   |
| 6577                     | 6576  | 5,79                             |                                   |   |

**3. Сведения о характеристиках уточняемого земельного участка с кадастровым номером** 31:11:1205007:1155 :

| № п/п | Наименование характеристики земельного участка  | Значение характеристики   |
|-------|---|---|
| 1     | 2   | 3   |
| 1.    | Адрес земельного участка  | —   |
| 1.1.  | Сведения о местоположении земельного участка (при отсутствии адреса) в структурированном в соответствии с федеральной информационной адресной системой виде |   |
| 1.2.  | Дополнительные сведения о местоположении земельного участка   | Белгородская область, р-н Ракитянский, п. Пролетарский, мкр. Ватутина, гараж №154 |

| 1    | 2  | 3                             |
|------|--|-------------------------------|
| 2.   | Площадь земельного участка ± величина погрешности определения (вычисления) площади ( $P \pm \Delta P$ ), м <sup>2</sup>  | 25 ± 2,00                     |
| 3.   | Формула, примененная для вычисления предельной погрешности определения площади земельного участка, с подставленными значениями и итоговые (вычисленные) значения | $3,5*0,10*\sqrt{(25,00)} = 2$ |
| 4.   | Площадь земельного участка согласно сведениям Единого государственного реестра недвижимости (Ркад), м <sup>2</sup>   | 25,00                         |
| 5.   | Оценка расхождения P и Ркад ( $P - P_{кад}$ ), м <sup>2</sup>  | 0                             |
| 6.   | Предельный минимальный и максимальный размеры земельного участка (Рмин и Рмакс), м <sup>2</sup>  | —<br>—                        |
| 7.   | Вид (виды) разрешенного использования  | Для строительства гаража      |
| 7.1. | Дополнительные сведения об использовании земельного участка  | —                             |
| 8.   | Кадастровый или иной государственный учетный номер (инвентарный) здания, сооружения, объекта незавершенного строительства, расположенного на земельном участке   | 31:11:1205007:2330            |
| 9.   | Сведения о земельных участках (землях общего пользования, территории общего пользования), посредством которых обеспечивается доступ                              | —                             |
| 10.  | Иные сведения  | —                             |

**4. Пояснения к сведениям об уточняемом земельном участке с кадастровым номером** 31:11:1205007:1155 :

|    |   |
|----|---|
| 1. | — |
|----|---|

**1. Сведения о характерных точках границ уточняемого земельного участка с кадастровым номером** 31:11:1205007:31 :

Система координат МСК-31 Зона № 1

| Обозначение характерных точек границ | Координаты, м  |   |  |              | Метод определения координат | Формулы, примененные для расчета средней квадратической погрешности определения координат характерных точек границ (Mt), с подставленными в такие формулы значениями и итоговые (вычисленные) значения Mt, м | Описание закрепления точки |
|--------------------------------------|--|---|--|--------------|-----------------------------|--|----------------------------|
|                                      | содержатся в Едином государственном реестре недвижимости |   | определены в результате выполнения комплексных кадастровых работ |              |                             |  |                            |
|                                      | X  | Y | X  | Y            |                             |  |                            |
| 1                                    | 2  | 3 | 4  | 5            | 6                           | 7  | 8                          |
| 6637                                 | —  | — | 415 442,60   | 1 270 556,32 | —                           | —  | —                          |

| 1    | 2 | 3 | 4          | 5            | 6 | 7 | 8 |
|------|---|---|------------|--------------|---|---|---|
| 6638 | — | — | 415 442,50 | 1 270 560,53 | — | — | — |
| 6639 | — | — | 415 436,50 | 1 270 560,32 |   |   |   |
| 6640 | — | — | 415 436,59 | 1 270 556,11 |   |   |   |
| 6637 | — | — | 415 442,60 | 1 270 556,32 |   |   |   |

**2. Сведения о частях границ уточняемого земельного участка с кадастровым номером** 31:11:1205007:31 :

| Обозначение части границ |       | Горизонтальное проложение (S), м | Описание прохождения части границ | Сведения о согласовании местоположения границ (согласовано/спорное) |
|--------------------------|-------|----------------------------------|-----------------------------------|---|
| от т.                    | до т. |                                  |                                   |   |
| 1                        | 2     | 3                                | 4                                 | 5   |
| 6637                     | 6638  | 4,21                             | —                                 | согласовано   |
| 6638                     | 6639  | 6,00                             |                                   |   |
| 6639                     | 6640  | 4,21                             |                                   |   |
| 6640                     | 6637  | 6,01                             |                                   |   |

**3. Сведения о характеристиках уточняемого земельного участка с кадастровым номером** 31:11:1205007:31 :

| № п/п | Наименование характеристики земельного участка   | Значение характеристики  |
|-------|--|--|
| 1     | 2  | 3  |
| 1.    | Адрес земельного участка   | —  |
| 1.1.  | Сведения о местоположении земельного участка (при отсутствии адреса) в структурированном в соответствии с федеральной информационной адресной системой виде      |  |
| 1.2.  | Дополнительные сведения о местоположении земельного участка  | Местоположение установлено относительно ориентира, расположенного в границах участка. Почтовый адрес ориентира: обл. Белгородская, р-н Ракитянский, п. Пролетарский, ул. Ватутина. |
| 2.    | Площадь земельного участка ± величина погрешности определения (вычисления) площади ( $P \pm \Delta P$ ), м <sup>2</sup>  | $25 \pm 2,00$  |
| 3.    | Формула, примененная для вычисления предельной погрешности определения площади земельного участка, с подставленными значениями и итоговые (вычисленные) значения | $3,5*0,10*\sqrt{(25,00)} = 2$  |
| 4.    | Площадь земельного участка согласно сведениям Единого государственного реестра недвижимости (Ркад), м <sup>2</sup>   | 25,00  |
| 5.    | Оценка расхождения Р и Ркад ( $P - P_{кад}$ ), м <sup>2</sup>  | 0  |
| 6.    | Предельный минимальный и максимальный размеры земельного участка (Рмин и Рмакс), м <sup>2</sup>  | —<br>—   |
| 7.    | Вид (виды) разрешенного использования  | для строительства гаража   |

| 1    | 2  | 3                  |
|------|--|--------------------|
| 7.1. | Дополнительные сведения об использовании земельного участка  | —                  |
| 8.   | Кадастровый или иной государственный учетный номер (инвентарный) здания, сооружения, объекта незавершенного строительства, расположенного на земельном участке | 31:11:1205007:1465 |
| 9.   | Сведения о земельных участках (землях общего пользования, территории общего пользования), посредством которых обеспечивается доступ                            | —                  |
| 10.  | Иные сведения  | —                  |

**4. Пояснения к сведениям об уточняемом земельном участке с кадастровым номером 31:11:1205007:31 :**

|    |   |
|----|---|
| 1. | — |
|----|---|

**1. Сведения о характерных точках границ уточняемого земельного участка с кадастровым номером 31:11:1205007:1010 :**

Система координат МСК-31 Зона № 1

| Обозначение характерных точек границ | Координаты, м  |   |  |              | Метод определения координат | Формулы, примененные для расчета средней квадратической погрешности определения координат характерных точек границ (Mt), с подставленными в такие формулы значениями и итоговые (вычисленные) значения Mt, м | Описание закрепления точки |
|--------------------------------------|--|---|--|--------------|-----------------------------|--|----------------------------|
|                                      | содержатся в Едином государственном реестре недвижимости |   | определены в результате выполнения комплексных кадастровых работ |              |                             |  |                            |
|                                      | X  | Y | X  | Y            |                             |  |                            |
| 1                                    | 2  | 3 | 4  | 5            | 6                           | 7  | 8                          |
| 6948                                 | —  | — | 415 458,41   | 1 270 168,17 | —                           | —  | —                          |
| 6952                                 | —  | — | 415 458,63   | 1 270 172,15 |                             |  |                            |
| 6953                                 | —  | — | 415 452,41   | 1 270 172,17 |                             |  |                            |
| 6949                                 | —  | — | 415 452,27   | 1 270 168,26 |                             |  |                            |
| 6948                                 | —  | — | 415 458,41   | 1 270 168,17 |                             |  |                            |

**2. Сведения о частях границ уточняемого земельного участка с кадастровым номером 31:11:1205007:1010 :**

| Обозначение части границ |       | Горизонтальное проложение (S), м | Описание прохождения части границ | Сведения о согласовании местоположения границ (согласовано/спорное) |
|--------------------------|-------|----------------------------------|-----------------------------------|---|
| от т.                    | до т. |                                  |                                   |   |
| 1                        | 2     | 3                                | 4                                 | 5   |
| 6948                     | 6952  | 3,99                             | —                                 | согласовано   |
| 6952                     | 6953  | 6,22                             |                                   |   |
| 6953                     | 6949  | 3,91                             |                                   |   |

|      |      |      |   |             |
|------|------|------|---|-------------|
| 1    | 2    | 3    | 4 | 5           |
| 6949 | 6948 | 6,14 | — | согласовано |

**3. Сведения о характеристиках уточняемого земельного участка с кадастровым номером 31:11:1205007:1010 :**

| № п/п | Наименование характеристики земельного участка   | Значение характеристики  |
|-------|--|--|
| 1     | 2  | 3  |
| 1.    | Адрес земельного участка   | —  |
| 1.1.  | Сведения о местоположении земельного участка (при отсутствии адреса) в структурированном в соответствии с федеральной информационной адресной системой виде      |  |
| 1.2.  | Дополнительные сведения о местоположении земельного участка  | Местоположение установлено относительно ориентира, расположенного в границах участка. Почтовый адрес ориентира: обл. Белгородская, р-н Ракитянский, п. Пролетарский, ул. Ватутина. |
| 2.    | Площадь земельного участка ± величина погрешности определения (вычисления) площади ( $P \pm \Delta P$ ), м <sup>2</sup>  | 24 ± 2,00  |
| 3.    | Формула, примененная для вычисления предельной погрешности определения площади земельного участка, с подставленными значениями и итоговые (вычисленные) значения | $3,5 * 0,10 * \sqrt{(24,00)} = 2$  |
| 4.    | Площадь земельного участка согласно сведениям Единого государственного реестра недвижимости (Ркад), м <sup>2</sup>   | 24,00  |
| 5.    | Оценка расхождения Р и Ркад ( $P - P_{кад}$ ), м <sup>2</sup>  | 0  |
| 6.    | Предельный минимальный и максимальный размеры земельного участка (Рмин и Рмакс), м <sup>2</sup>  | —<br>—   |
| 7.    | Вид (виды) разрешенного использования  | гараж  |
| 7.1.  | Дополнительные сведения об использовании земельного участка  | —  |
| 8.    | Кадастровый или иной государственный учетный номер (инвентарный) здания, сооружения, объекта незавершенного строительства, расположенного на земельном участке   | —  |
| 9.    | Сведения о земельных участках (землях общего пользования, территории общего пользования), посредством которых обеспечивается доступ                              | —  |
| 10.   | Иные сведения  | —  |

**4. Пояснения к сведениям об уточняемом земельном участке с кадастровым номером 31:11:1205007:1010 :**

|    |   |
|----|---|
| 1. | — |
|----|---|



**1. Сведения о характерных точках границ уточняемого земельного участка с кадастровым номером** 31:11:1205007:2401 :  
 Система координат МСК-31 Зона № 1

| Обозначение характерных точек границ | Координаты, м  |   |  |              | Метод определения координат | Формулы, примененные для расчета средней квадратической погрешности определения координат характерных точек границ (Mt), с подставленными в такие формулы значениями и итоговые (вычисленные) значения Mt, м | Описание закрепления точки |
|--------------------------------------|--|---|--|--------------|-----------------------------|--|----------------------------|
|                                      | содержатся в Едином государственном реестре недвижимости |   | определены в результате выполнения комплексных кадастровых работ |              |                             |  |                            |
|                                      | X  | Y | X  | Y            |                             |  |                            |
| 1                                    | 2  | 3 | 4  | 5            | 6                           | 7  | 8                          |
| 6857                                 | —  | — | 415 455,55   | 1 270 282,73 | —                           | —  | —                          |
| 6858                                 | —  | — | 415 449,36   | 1 270 282,44 |                             |  |                            |
| 6859                                 | —  | — | 415 449,52   | 1 270 278,41 |                             |  |                            |
| 6860                                 | —  | — | 415 449,74   | 1 270 278,41 |                             |  |                            |
| 6861                                 | —  | — | 415 455,74   | 1 270 278,67 |                             |  |                            |
| 6857                                 | —  | — | 415 455,55   | 1 270 282,73 |                             |  |                            |

**2. Сведения о частях границ уточняемого земельного участка с кадастровым номером** 31:11:1205007:2401 :

| Обозначение части границ |       | Горизонтальное проложение (S), м | Описание прохождения части границ | Сведения о согласовании местоположения границ (согласовано/спорное) |
|--------------------------|-------|----------------------------------|-----------------------------------|---|
| от т.                    | до т. |                                  |                                   |   |
| 1                        | 2     | 3                                | 4                                 | 5   |
| 6857                     | 6858  | 6,20                             | —                                 | согласовано   |
| 6858                     | 6859  | 4,03                             |                                   |   |
| 6859                     | 6860  | 0,22                             |                                   |   |
| 6860                     | 6861  | 6,01                             |                                   |   |
| 6861                     | 6857  | 4,06                             |                                   |   |

**3. Сведения о характеристиках уточняемого земельного участка с кадастровым номером** 31:11:1205007:2401 :

| № п/п | Наименование характеристики земельного участка | Значение характеристики |
|-------|--|-------------------------|
| 1     | 2  | 3                       |
| 1     | 2  | 3                       |

| 1   | 2  | 3  |
|---|--|--|
| 1.  | Адрес земельного участка   | —  |
| 1.1.  | Сведения о местоположении земельного участка (при отсутствии адреса) в структурированном в соответствии с федеральной информационной адресной системой виде      |  |
| 1.2.  | Дополнительные сведения о местоположении земельного участка  | Белгородская область, р-н Ракитянский, п. Пролетарский, в микрорайоне Ватутина |
| 2.  | Площадь земельного участка $\pm$ величина погрешности определения (вычисления) площади ( $P \pm \Delta P$ ), м <sup>2</sup>                                      | 25 $\pm$ 2,00  |
| 3.  | Формула, примененная для вычисления предельной погрешности определения площади земельного участка, с подставленными значениями и итоговые (вычисленные) значения | $3,5 * 0,10 * \sqrt{(25,00)} = 2$  |
| 4.  | Площадь земельного участка согласно сведениям Единого государственного реестра недвижимости (Ркад), м <sup>2</sup>   | 26,00  |
| 5.  | Оценка расхождения P и Ркад ( $P - P_{кад}$ ), м <sup>2</sup>  | 1  |
| 6.  | Предельный минимальный и максимальный размеры земельного участка ( $P_{мин}$ и $P_{макс}$ ), м <sup>2</sup>  | —<br>—   |
| 7.  | Вид (виды) разрешенного использования  | под строительство гаража №124  |
| 7.1.  | Дополнительные сведения об использовании земельного участка  | —  |
| 8.  | Кадастровый или иной государственный учетный номер (инвентарный) здания, сооружения, объекта незавершенного строительства, расположенного на земельном участке   | 31:11:1205007:2436   |
| 9.  | Сведения о земельных участках (землях общего пользования, территории общего пользования), посредством которых обеспечивается доступ                              | —  |
| 10.   | Иные сведения  | —  |
| <b>4. Пояснения к сведениям об уточняемом земельном участке с кадастровым номером</b> |  | <b>31:11:1205007:2401</b> :  |
| 1.  |  | —  |

**1. Сведения о характерных точках границ уточняемого земельного участка с кадастровым номером** 31:11:1205007:613 :  
 Система координат МСК-31 Зона № 1

| Обозначение характерных точек границ | Координаты, м  |   |  |              | Метод определения координат | Формулы, примененные для расчета средней квадратической погрешности определения координат характерных точек границ (Mt), с подставленными в такие формулы значениями и итоговые (вычисленные) значения Mt, м | Описание закрепления точки |
|--------------------------------------|--|---|--|--------------|-----------------------------|--|----------------------------|
|                                      | содержатся в Едином государственном реестре недвижимости |   | определены в результате выполнения комплексных кадастровых работ |              |                             |  |                            |
|                                      | X  | Y | X  | Y            |                             |  |                            |
| 1                                    | 2  | 3 | 4  | 5            | 6                           | 7  | 8                          |
| 6969                                 | —  | — | 415 457,90   | 1 270 140,86 | —                           | —  | —                          |
| 6959                                 | —  | — | 415 458,01   | 1 270 144,82 |                             |  |                            |
| 6962                                 | —  | — | 415 451,92   | 1 270 144,93 |                             |  |                            |
| 6970                                 | —  | — | 415 451,80   | 1 270 140,81 |                             |  |                            |
| 6969                                 | —  | — | 415 457,90   | 1 270 140,86 |                             |  |                            |

**2. Сведения о частях границ уточняемого земельного участка с кадастровым номером** 31:11:1205007:613 :

| Обозначение части границ |       | Горизонтальное проложение (S), м | Описание прохождения части границ | Сведения о согласовании местоположения границ (согласовано/спорное) |
|--------------------------|-------|----------------------------------|-----------------------------------|---|
| от т.                    | до т. |                                  |                                   |   |
| 1                        | 2     | 3                                | 4                                 | 5   |
| 6969                     | 6959  | 3,96                             | —                                 | согласовано   |
| 6959                     | 6962  | 6,09                             |                                   |   |
| 6962                     | 6970  | 4,12                             |                                   |   |
| 6970                     | 6969  | 6,10                             |                                   |   |

**3. Сведения о характеристиках уточняемого земельного участка с кадастровым номером** 31:11:1205007:613 :

| № п/п | Наименование характеристики земельного участка  | Значение характеристики  |
|-------|---|--|
| 1     | 2   | 3  |
| 1.    | Адрес земельного участка  | —  |
| 1.1.  | Сведения о местоположении земельного участка (при отсутствии адреса) в структурированном в соответствии с федеральной информационной адресной системой виде |  |
| 1.2.  | Дополнительные сведения о местоположении земельного участка   | Российская Федерация, Белгородская обл., м.р-н Ракитянский, г.п. "Поселок Пролетарский", п. Пролетарский, ул. Ватутина, № 98 |

| 1    | 2  | 3                             |
|------|--|-------------------------------|
| 2.   | Площадь земельного участка ± величина погрешности определения (вычисления) площади ( $P \pm \Delta P$ ), м <sup>2</sup>  | 25 ± 2,00                     |
| 3.   | Формула, примененная для вычисления предельной погрешности определения площади земельного участка, с подставленными значениями и итоговые (вычисленные) значения | $3,5*0,10*\sqrt{(25,00)} = 2$ |
| 4.   | Площадь земельного участка согласно сведениям Единого государственного реестра недвижимости (Ркад), м <sup>2</sup>   | 24,00                         |
| 5.   | Оценка расхождения P и Ркад ( $P - P_{кад}$ ), м <sup>2</sup>  | 1                             |
| 6.   | Предельный минимальный и максимальный размеры земельного участка (Рмин и Рмакс), м <sup>2</sup>  | —<br>—                        |
| 7.   | Вид (виды) разрешенного использования  | Для строительства гаража      |
| 7.1. | Дополнительные сведения об использовании земельного участка  | —                             |
| 8.   | Кадастровый или иной государственный учетный номер (инвентарный) здания, сооружения, объекта незавершенного строительства, расположенного на земельном участке   | 31:11:1205007:2490            |
| 9.   | Сведения о земельных участках (землях общего пользования, территории общего пользования), посредством которых обеспечивается доступ                              | —                             |
| 10.  | Иные сведения  | —                             |

**4. Пояснения к сведениям об уточняемом земельном участке с кадастровым номером** 31:11:1205007:613 :

|    |   |
|----|---|
| 1. | — |
|----|---|

**1. Сведения о характерных точках границ уточняемого земельного участка с кадастровым номером** 31:11:1205007:752 :

Система координат МСК-31 Зона № 1

| Обозначение характерных точек границ | Координаты, м  |   |  |              | Метод определения координат | Формулы, примененные для расчета средней квадратической погрешности определения координат характерных точек границ (Mt), с подставленными в такие формулы значениями и итоговые (вычисленные) значения Mt, м | Описание закрепления точки |
|--------------------------------------|--|---|--|--------------|-----------------------------|--|----------------------------|
|                                      | содержатся в Едином государственном реестре недвижимости |   | определены в результате выполнения комплексных кадастровых работ |              |                             |  |                            |
|                                      | X  | Y | X  | Y            |                             |  |                            |
| 1                                    | 2  | 3 | 4  | 5            | 6                           | 7  | 8                          |
| 6918                                 | —  | — | 415 458,92   | 1 270 184,68 | —                           | —  | —                          |

| 1    | 2 | 3 | 4          | 5            | 6 | 7 | 8 |
|------|---|---|------------|--------------|---|---|---|
| 6922 | — | — | 415 459,00 | 1 270 188,61 | — | — | — |
| 6923 | — | — | 415 453,00 | 1 270 188,56 |   |   |   |
| 6924 | — | — | 415 452,68 | 1 270 188,56 |   |   |   |
| 6919 | — | — | 415 452,71 | 1 270 184,68 |   |   |   |
| 6918 | — | — | 415 458,92 | 1 270 184,68 |   |   |   |

**2. Сведения о частях границ уточняемого земельного участка с кадастровым номером** 31:11:1205007:752 :

| Обозначение части границ |       | Горизонтальное проложение (S), м | Описание прохождения части границ | Сведения о согласовании местоположения границ (согласовано/спорное) |
|--------------------------|-------|----------------------------------|-----------------------------------|---|
| от т.                    | до т. |                                  |                                   |   |
| 1                        | 2     | 3                                | 4                                 | 5   |
| 6918                     | 6922  | 3,93                             | —                                 | согласовано   |
| 6922                     | 6923  | 6,00                             |                                   |   |
| 6923                     | 6924  | 0,32                             |                                   |   |
| 6924                     | 6919  | 3,88                             |                                   |   |
| 6919                     | 6918  | 6,21                             |                                   |   |

**3. Сведения о характеристиках уточняемого земельного участка с кадастровым номером** 31:11:1205007:752 :

| № п/п | Наименование характеристики земельного участка   | Значение характеристики  |
|-------|--|--|
| 1     | 2  | 3  |
| 1.    | Адрес земельного участка   | —  |
| 1.1.  | Сведения о местоположении земельного участка (при отсутствии адреса) в структурированном в соответствии с федеральной информационной адресной системой виде      |  |
| 1.2.  | Дополнительные сведения о местоположении земельного участка  | Местоположение установлено относительно ориентира, расположенного в границах участка. Почтовый адрес ориентира: обл. Белгородская, р-н Ракитянский, п. Пролетарский, ул. Ватутина. |
| 2.    | Площадь земельного участка ± величина погрешности определения (вычисления) площади ( $P \pm \Delta P$ ), м <sup>2</sup>  | $24 \pm 2,00$  |
| 3.    | Формула, примененная для вычисления предельной погрешности определения площади земельного участка, с подставленными значениями и итоговые (вычисленные) значения | $3,5 * 0,10 * \sqrt{(24,00)} = 2$  |
| 4.    | Площадь земельного участка согласно сведениям Единого государственного реестра недвижимости (Ркад), м <sup>2</sup>   | 24,00  |
| 5.    | Оценка расхождения P и Ркад ( $P - P_{кад}$ ), м <sup>2</sup>  | 0  |

| 1    | 2  | 3                        |
|------|--|--------------------------|
| 6.   | Предельный минимальный и максимальный размеры земельного участка (Рмин и Рмакс), м <sup>2</sup>  | —<br>—                   |
| 7.   | Вид (виды) разрешенного использования  | Для строительства гаража |
| 7.1. | Дополнительные сведения об использовании земельного участка  | —                        |
| 8.   | Кадастровый или иной государственный учетный номер (инвентарный) здания, сооружения, объекта незавершенного строительства, расположенного на земельном участке | 31:11:1205007:1834       |
| 9.   | Сведения о земельных участках (землях общего пользования, территории общего пользования), посредством которых обеспечивается доступ                            | —                        |
| 10.  | Иные сведения  | —                        |

**4. Пояснения к сведениям об уточняемом земельном участке с кадастровым номером** 31:11:1205007:752 :

|    |   |
|----|---|
| 1. | — |
|----|---|

**1. Сведения о характерных точках границ уточняемого земельного участка с кадастровым номером** 31:11:1205007:283 :  
Система координат МСК-31 Зона № 1

| Обозначение характерных точек границ | Координаты, м  |   |  |              | Метод определения координат | Формулы, примененные для расчета средней квадратической погрешности определения координат характерных точек границ (Mt), с подставленными в такие формулы значениями и итоговые (вычисленные) значения Mt, м | Описание закрепления точки |
|--------------------------------------|--|---|--|--------------|-----------------------------|--|----------------------------|
|                                      | содержатся в Едином государственном реестре недвижимости |   | определены в результате выполнения комплексных кадастровых работ |              |                             |  |                            |
|                                      | X  | Y | X  | Y            |                             |  |                            |
| 1                                    | 2  | 3 | 4  | 5            | 6                           | 7  | 8                          |
| 7009                                 | —  | — | 415 457,36   | 1 270 117,16 | —                           | —  | —                          |
| 6986                                 | —  | — | 415 457,39   | 1 270 121,39 |                             |  |                            |
| 6985                                 | —  | — | 415 451,29   | 1 270 121,43 |                             |  |                            |
| 7010                                 | —  | — | 415 451,16   | 1 270 117,20 |                             |  |                            |
| 7009                                 | —  | — | 415 457,36   | 1 270 117,16 |                             |  |                            |

**2. Сведения о частях границ уточняемого земельного участка с кадастровым номером** 31:11:1205007:283 :

| Обозначение части границ |       | Горизонтальное проложение (S), м | Описание прохождения части границ | Сведения о согласовании местоположения границ (согласовано/спорное) |
|--------------------------|-------|----------------------------------|-----------------------------------|---|
| от т.                    | до т. |                                  |                                   |   |
| 1                        | 2     | 3                                | 4                                 | 5   |
|                          |       |                                  |                                   |   |

| 1    | 2    | 3    | 4 | 5           |
|------|------|------|---|-------------|
| 7009 | 6986 | 4,23 | — | согласовано |
| 6986 | 6985 | 6,10 |   |             |
| 6985 | 7010 | 4,23 |   |             |
| 7010 | 7009 | 6,20 |   |             |

**3. Сведения о характеристиках уточняемого земельного участка с кадастровым номером** 31:11:1205007:283 :

| № п/п | Наименование характеристики земельного участка   | Значение характеристики  |
|-------|--|--|
| 1     | 2  | 3  |
| 1.    | Адрес земельного участка   | —  |
| 1.1.  | Сведения о местоположении земельного участка (при отсутствии адреса) в структурированном в соответствии с федеральной информационной адресной системой виде      |  |
| 1.2.  | Дополнительные сведения о местоположении земельного участка  | Местоположение установлено относительно ориентира, расположенного в границах участка. Почтовый адрес ориентира: обл. Белгородская, р-н Ракитянский, п. Пролетарский, ул. Ватутина. |
| 2.    | Площадь земельного участка ± величина погрешности определения (вычисления) площади ( $P \pm \Delta P$ ), м <sup>2</sup>  | 26 ± 2,00  |
| 3.    | Формула, примененная для вычисления предельной погрешности определения площади земельного участка, с подставленными значениями и итоговые (вычисленные) значения | $3,5 * 0,10 * \sqrt{(26,00)} = 2$  |
| 4.    | Площадь земельного участка согласно сведениям Единого государственного реестра недвижимости (Ркад), м <sup>2</sup>   | 27,00  |
| 5.    | Оценка расхождения Р и Ркад ( $P - P_{кад}$ ), м <sup>2</sup>  | 1  |
| 6.    | Предельный минимальный и максимальный размеры земельного участка (Рмин и Рмакс), м <sup>2</sup>  | —<br>—   |
| 7.    | Вид (виды) разрешенного использования  | гараж  |
| 7.1.  | Дополнительные сведения об использовании земельного участка  | —  |
| 8.    | Кадастровый или иной государственный учетный номер (инвентарный) здания, сооружения, объекта незавершенного строительства, расположенного на земельном участке   | 31:11:1205007:1790; 31:11:1205007:1476   |
| 9.    | Сведения о земельных участках (землях общего пользования, территории общего пользования), посредством которых обеспечивается доступ                              | —  |
| 10.   | Иные сведения  | —  |

**4. Пояснения к сведениям об уточняемом земельном участке с кадастровым номером** 31:11:1205007:283 :

|    |   |
|----|---|
| 1. | — |
|----|---|

**1. Сведения о характерных точках границ уточняемого земельного участка с кадастровым номером** 31:11:1205007:599 :  
Система координат МСК-31 Зона № 1

| Обозначение характерных точек границ | Координаты, м  |   |  |              | Метод определения координат | Формулы, примененные для расчета средней квадратической погрешности определения координат характерных точек границ (Mt), с подставленными в такие формулы значениями и итоговые (вычисленные) значения Mt, м | Описание закрепления точки |
|--------------------------------------|--|---|--|--------------|-----------------------------|--|----------------------------|
|                                      | содержатся в Едином государственном реестре недвижимости |   | определены в результате выполнения комплексных кадастровых работ |              |                             |  |                            |
|                                      | X  | Y | X  | Y            |                             |  |                            |
| 1                                    | 2  | 3 | 4  | 5            | 6                           | 7  | 8                          |
| 7032                                 | —  | — | 415 449,01   | 1 270 078,80 | —                           | —  | —                          |
| 7033                                 | —  | — | 415 448,60   | 1 270 072,85 |                             |  |                            |
| 7034                                 | —  | — | 415 454,59   | 1 270 072,64 |                             |  |                            |
| 7035                                 | —  | — | 415 455,04   | 1 270 078,70 |                             |  |                            |
| 7032                                 | —  | — | 415 449,01   | 1 270 078,80 |                             |  |                            |

**2. Сведения о частях границ уточняемого земельного участка с кадастровым номером** 31:11:1205007:599 :

| Обозначение части границ |       | Горизонтальное проложение (S), м | Описание прохождения части границ | Сведения о согласовании местоположения границ (согласовано/спорное) |
|--------------------------|-------|----------------------------------|-----------------------------------|---|
| от т.                    | до т. |                                  |                                   |   |
| 1                        | 2     | 3                                | 4                                 | 5   |
| 7032                     | 7033  | 5,96                             | —                                 | согласовано   |
| 7033                     | 7034  | 5,99                             |                                   |   |
| 7034                     | 7035  | 6,08                             |                                   |   |
| 7035                     | 7032  | 6,03                             |                                   |   |

**3. Сведения о характеристиках уточняемого земельного участка с кадастровым номером** 31:11:1205007:599 :

| № п/п | Наименование характеристики земельного участка | Значение характеристики |
|-------|--|-------------------------|
| 1     | 2  | 3                       |



| 1   | 2  | 3  |
|---|--|--|
| 1.  | Адрес земельного участка   | —  |
| 1.1.  | Сведения о местоположении земельного участка (при отсутствии адреса) в структурированном в соответствии с федеральной информационной адресной системой виде      |  |
| 1.2.  | Дополнительные сведения о местоположении земельного участка  | Местоположение установлено относительно ориентира, расположенного в границах участка. Почтовый адрес ориентира: обл. Белгородская, р-н Ракитянский, п. Пролетарский, ул. Ватутина. |
| 2.  | Площадь земельного участка $\pm$ величина погрешности определения (вычисления) площади ( $P \pm \Delta P$ ), м <sup>2</sup>                                      | 36 $\pm$ 2,00  |
| 3.  | Формула, примененная для вычисления предельной погрешности определения площади земельного участка, с подставленными значениями и итоговые (вычисленные) значения | $3,5 * 0,10 * \sqrt{(36,00)} = 2$  |
| 4.  | Площадь земельного участка согласно сведениям Единого государственного реестра недвижимости (Ркад), м <sup>2</sup>   | 36,00  |
| 5.  | Оценка расхождения P и Ркад ( $P - P_{кад}$ ), м <sup>2</sup>  | 0  |
| 6.  | Предельный минимальный и максимальный размеры земельного участка (Рмин и Рмакс), м <sup>2</sup>  | —<br>—   |
| 7.  | Вид (виды) разрешенного использования  | Для строительства гаража   |
| 7.1.  | Дополнительные сведения об использовании земельного участка  | —  |
| 8.  | Кадастровый или иной государственный учетный номер (инвентарный) здания, сооружения, объекта незавершенного строительства, расположенного на земельном участке   | 31:11:1205007:1864   |
| 9.  | Сведения о земельных участках (землях общего пользования, территории общего пользования), посредством которых обеспечивается доступ                              | —  |
| 10.   | Иные сведения  | —  |
| <b>4. Пояснения к сведениям об уточняемом земельном участке с кадастровым номером</b> |  | <b>31:11:1205007:599</b> :   |
| 1.  |  | —  |

**Сведения об уточняемых земельных участках, необходимые для исправления реестровых ошибок в сведениях о местоположении их границ**

**1. Сведения о характерных точках границ уточняемого земельного участка с кадастровым номером** 31:11:1205007:101 :  
 Система координат МСК-31 Зона № 1

| Обозначение характерных точек границ | Координаты, м  |   |  |              | Метод определения координат | Формулы, примененные для расчета средней квадратической погрешности определения координат характерных точек границ (Mt), с подставленными в такие формулы значениями и итоговые (вычисленные) значения Mt, м | Описание закрепления точки |
|--------------------------------------|--|---|--|--------------|-----------------------------|--|----------------------------|
|                                      | содержатся в Едином государственном реестре недвижимости |   | определены в результате выполнения комплексных кадастровых работ |              |                             |  |                            |
|                                      | X  | Y | X  | Y            |                             |  |                            |
| 1                                    | 2  | 3 | 4  | 5            | 6                           | 7  | 8                          |
| 6936                                 | —  | — | 415 452,02   | 1 270 156,38 | —                           | —  | —                          |
| 6935                                 | —  | — | 415 458,14   | 1 270 156,22 |                             |  |                            |
| 6939                                 | —  | — | 415 458,25   | 1 270 160,22 |                             |  |                            |
| 6942                                 | —  | — | 415 452,13   | 1 270 160,38 |                             |  |                            |
| 6936                                 | —  | — | 415 452,02   | 1 270 156,38 |                             |  |                            |

**2. Сведения о частях границ уточняемого земельного участка с кадастровым номером** 31:11:1205007:101 :

| Обозначение части границ |       | Горизонтальное проложение (S), м | Описание прохождения части границ | Сведения о согласовании местоположения границ (согласовано/спорное) |
|--------------------------|-------|----------------------------------|-----------------------------------|---|
| от т.                    | до т. |                                  |                                   |   |
| 1                        | 2     | 3                                | 4                                 | 5   |
| 6936                     | 6935  | 6,12                             | —                                 | согласовано   |
| 6935                     | 6939  | 4,00                             |                                   |   |
| 6939                     | 6942  | 6,12                             |                                   |   |
| 6942                     | 6936  | 4,00                             |                                   |   |

**3. Сведения о характеристиках уточняемого земельного участка с кадастровым номером** 31:11:1205007:101 :

| № п/п | Наименование характеристики | Значение характеристики |
|-------|-----------------------------|-------------------------|
| 1     | 2                           | 3                       |
| 1     | 2                           | 3                       |

| 1   | 2  | 3   |
|---|--|---|
| 1.  | Адрес земельного участка   | —   |
| 1.1.  | Сведения о местоположении земельного участка (при отсутствии адреса) в структурированном в соответствии с федеральной информационной адресной системой виде      |   |
| 1.2.  | Дополнительные сведения о местоположении земельного участка  | Местоположение установлено относительно ориентира, расположенного в границах участка. Почтовый адрес ориентира: обл. Белгородская, р-н Ракитянский, п. Пролетарский, ул. Ватутина, гараж № 146. |
| 2.  | Площадь земельного участка $\pm$ величина погрешности определения (вычисления) площади ( $P \pm \Delta P$ ), м <sup>2</sup>                                      | 24 $\pm$ 2,00   |
| 3.  | Формула, примененная для вычисления предельной погрешности определения площади земельного участка, с подставленными значениями и итоговые (вычисленные) значения | $3,5 * 0,10 * \sqrt{(24,00)} = 2$   |
| 4.  | Площадь земельного участка согласно сведениям Единого государственного реестра недвижимости (Ркад), м <sup>2</sup>   | 24,00   |
| 5.  | Оценка расхождения P и Ркад ( $P - P_{кад}$ ), м <sup>2</sup>  | 0   |
| 6.  | Предельный минимальный и максимальный размеры земельного участка (Рмин и Рмакс), м <sup>2</sup>  | Рмин = —<br>Рмакс = —   |
| 7.  | Кадастровый или иной государственный учетный номер (инвентарный) здания, сооружения, объекта незавершенного строительства, расположенного на земельном участке   | 31:11:0101001:1275  |
| 8.  | Вид (виды) разрешенного использования  | для гаражного строительства   |
| 8.1.  | Дополнительные сведения об использовании земельного участка  | —   |
| 9.  | Сведения о земельных участках (землях общего пользования, территории общего пользования), посредством которых обеспечивается доступ                              | —   |
| 10.   | Иные сведения  | —   |
| <b>4. Пояснения к сведениям об уточняемом земельном участке с кадастровым номером</b> |  | <b>31:11:1205007:101</b> :  |
| 1.  |  | —   |

**1. Сведения о характерных точках границ уточняемого земельного участка с кадастровым номером** 31:11:1205007:104 :  
 Система координат МСК-31 Зона № 1

| Обозначение характерных точек границ | Координаты, м  |   |  |              | Метод определения координат | Формулы, примененные для расчета средней квадратической погрешности определения координат характерных точек границ (Mt), с подставленными в такие формулы значениями и итоговые (вычисленные) значения Mt, м | Описание закрепления точки |
|--------------------------------------|--|---|--|--------------|-----------------------------|--|----------------------------|
|                                      | содержатся в Едином государственном реестре недвижимости |   | определены в результате выполнения комплексных кадастровых работ |              |                             |  |                            |
|                                      | X  | Y | X  | Y            |                             |  |                            |
| 1                                    | 2  | 3 | 4  | 5            | 6                           | 7  | 8                          |
| 4869                                 | —  | — | 416 205,21   | 1 269 988,43 | —                           | —  | —                          |
| 4870                                 | —  | — | 416 205,42   | 1 269 985,17 |                             |  |                            |
| 4871                                 | —  | — | 416 256,27   | 1 269 981,94 |                             |  |                            |
| 4872                                 | —  | — | 416 256,94   | 1 270 007,71 |                             |  |                            |
| 4873                                 | —  | — | 416 255,57   | 1 270 007,78 |                             |  |                            |
| 4874                                 | —  | — | 416 206,76   | 1 270 010,44 |                             |  |                            |
| 4869                                 | —  | — | 416 205,21   | 1 269 988,43 |                             |  |                            |

**2. Сведения о частях границ уточняемого земельного участка с кадастровым номером** 31:11:1205007:104 :

| Обозначение части границ |       | Горизонтальное проложение (S), м | Описание прохождения части границ | Сведения о согласовании местоположения границ (согласовано/спорное) |
|--------------------------|-------|----------------------------------|-----------------------------------|---|
| от т.                    | до т. |                                  |                                   |   |
| 1                        | 2     | 3                                | 4                                 | 5   |
| 4869                     | 4870  | 3,27                             | —                                 | согласовано   |
| 4870                     | 4871  | 50,95                            |                                   |   |
| 4871                     | 4872  | 25,78                            |                                   |   |
| 4872                     | 4873  | 1,37                             |                                   |   |
| 4873                     | 4874  | 48,88                            |                                   |   |
| 4874                     | 4869  | 22,06                            |                                   |   |

**3. Сведения о характеристиках уточняемого земельного участка с кадастровым номером** 31:11:1205007:104 :

| № п/п | Наименование характеристики | Значение характеристики |
|-------|-----------------------------|-------------------------|
| 1     | 2                           | 3                       |
|       |                             |                         |

| 1   | 2  | 3  |
|---|--|--|
| 1.  | Адрес земельного участка   | —  |
| 1.1.  | Сведения о местоположении земельного участка (при отсутствии адреса) в структурированном в соответствии с федеральной информационной адресной системой виде      |  |
| 1.2.  | Дополнительные сведения о местоположении земельного участка  | Белгородская область, р-н Ракитянский, п. Пролетарский, ул. Пролетарская, 44 |
| 2.  | Площадь земельного участка ± величина погрешности определения (вычисления) площади ( $P \pm \Delta P$ ), м <sup>2</sup>  | 1 297 ± 13,00  |
| 3.  | Формула, примененная для вычисления предельной погрешности определения площади земельного участка, с подставленными значениями и итоговые (вычисленные) значения | $3,5 * 0,10 * \sqrt{(1\ 297,00)} = 13$                                       |
| 4.  | Площадь земельного участка согласно сведениям Единого государственного реестра недвижимости (Ркад), м <sup>2</sup>   | 1 297,00   |
| 5.  | Оценка расхождения P и Ркад ( $P - P_{кад}$ ), м <sup>2</sup>  | 0  |
| 6.  | Предельный минимальный и максимальный размеры земельного участка (Рмин и Рмакс), м <sup>2</sup>  | Рмин = —<br>Рмакс = —  |
| 7.  | Кадастровый или иной государственный учетный номер (инвентарный) здания, сооружения, объекта незавершенного строительства, расположенного на земельном участке   | 31:11:1205006:670  |
| 8.  | Вид (виды) разрешенного использования  | Для ведения личного подсобного хозяйства                                     |
| 8.1.  | Дополнительные сведения об использовании земельного участка  | —  |
| 9.  | Сведения о земельных участках (землях общего пользования, территории общего пользования), посредством которых обеспечивается доступ                              | —  |
| 10.   | Иные сведения  | —  |
| <b>4. Пояснения к сведениям об уточняемом земельном участке с кадастровым номером</b> |  | <b>31:11:1205007:104</b> :   |
| 1.  | —  | —  |

**1. Сведения о характерных точках границ уточняемого земельного участка с кадастровым номером** 31:11:1205007:106 :  
 Система координат МСК-31 Зона № 1

| Обозначение характерных точек границ | Координаты, м  |   |  |              | Метод определения координат | Формулы, примененные для расчета средней квадратической погрешности определения координат характерных точек границ (Mt), с подставленными в такие формулы значениями и итоговые (вычисленные) значения Mt, м | Описание закрепления точки |
|--------------------------------------|--|---|--|--------------|-----------------------------|--|----------------------------|
|                                      | содержатся в Едином государственном реестре недвижимости |   | определены в результате выполнения комплексных кадастровых работ |              |                             |  |                            |
|                                      | X  | Y | X  | Y            |                             |  |                            |
| 1                                    | 2  | 3 | 4  | 5            | 6                           | 7  | 8                          |
| 4920                                 | —  | — | 416 238,65   | 1 269 707,99 | —                           | —  | —                          |
| 4921                                 | —  | — | 416 229,82   | 1 269 708,74 |                             |  |                            |
| 4922                                 | —  | — | 416 221,10   | 1 269 708,91 |                             |  |                            |
| 4923                                 | —  | — | 416 217,23   | 1 269 709,04 |                             |  |                            |
| 4924                                 | —  | — | 416 209,51   | 1 269 710,03 |                             |  |                            |
| 3754                                 | —  | — | 416 194,08   | 1 269 705,40 |                             |  |                            |
| 3753                                 | —  | — | 416 194,01   | 1 269 704,53 |                             |  |                            |
| 3784                                 | —  | — | 416 193,81   | 1 269 702,70 |                             |  |                            |
| 4928                                 | —  | — | 416 205,87   | 1 269 702,10 |                             |  |                            |
| 4929                                 | —  | — | 416 238,43   | 1 269 700,56 |                             |  |                            |
| 4920                                 | —  | — | 416 238,65   | 1 269 707,99 |                             |  |                            |

**2. Сведения о частях границ уточняемого земельного участка с кадастровым номером** 31:11:1205007:106 :

| Обозначение части границ |       | Горизонтальное проложение (S), м | Описание прохождения части границ | Сведения о согласовании местоположения границ (согласовано/спорное) |
|--------------------------|-------|----------------------------------|-----------------------------------|---|
| от т.                    | до т. |                                  |                                   |   |
| 1                        | 2     | 3                                | 4                                 | 5   |
| 4920                     | 4921  | 8,86                             | —                                 | согласовано   |
| 4921                     | 4922  | 8,72                             |                                   |   |
| 4922                     | 4923  | 3,87                             |                                   |   |
| 4923                     | 4924  | 7,78                             |                                   |   |
| 4924                     | 3754  | 16,11                            |                                   |   |
| 3754                     | 3753  | 0,87                             |                                   |   |
| 3753                     | 3784  | 1,84                             |                                   |   |
| 3784                     | 4928  | 12,07                            |                                   |   |

| 1    | 2    | 3     | 4 | 5           |
|------|------|-------|---|-------------|
| 4928 | 4929 | 32,60 | — | согласовано |
| 4929 | 4920 | 7,43  | — |             |

**3. Сведения о характеристиках уточняемого земельного участка с кадастровым номером** 31:11:1205007:106 :

| № п/п | Наименование характеристики  | Значение характеристики   |
|-------|--|---|
| 1     | 2  | 3   |
| 1.    | Адрес земельного участка   | —   |
| 1.1.  | Сведения о местоположении земельного участка (при отсутствии адреса) в структурированном в соответствии с федеральной информационной адресной системой виде      |   |
| 1.2.  | Дополнительные сведения о местоположении земельного участка  | Российская Федерация, Белгородская область, м.р-н Ракитянский, г.п. «Поселок Пролетарский», п. Пролетарский, ул. Пролетарская, 55 |
| 2.    | Площадь земельного участка ± величина погрешности определения (вычисления) площади ( $P \pm \Delta P$ ), м <sup>2</sup>  | 306 ± 6,00  |
| 3.    | Формула, примененная для вычисления предельной погрешности определения площади земельного участка, с подставленными значениями и итоговые (вычисленные) значения | $3,5 * 0,10 * \sqrt{(306,00)} = 6$  |
| 4.    | Площадь земельного участка согласно сведениям Единого государственного реестра недвижимости (Ркад), м <sup>2</sup>   | 454,00  |
| 5.    | Оценка расхождения Р и Ркад ( $P - P_{кад}$ ), м <sup>2</sup>  | 148   |
| 6.    | Предельный минимальный и максимальный размеры земельного участка (Рмин и Рмакс), м <sup>2</sup>  | Рмин = —<br>Рмакс = —   |
| 7.    | Кадастровый или иной государственный учетный номер (инвентарный) здания, сооружения, объекта незавершенного строительства, расположенного на земельном участке   | 31:11:1205007:2480  |
| 8.    | Вид (виды) разрешенного использования  | Для ведения личного подсобного хозяйства  |
| 8.1.  | Дополнительные сведения об использовании земельного участка  | —   |
| 9.    | Сведения о земельных участках (землях общего пользования, территории общего пользования), посредством которых обеспечивается доступ                              | —   |
| 10.   | Иные сведения  | —   |

**4. Пояснения к сведениям об уточняемом земельном участке с кадастровым номером** 31:11:1205007:106 :

|    |   |
|----|---|
| 1. | — |
|----|---|

**1. Сведения о характерных точках границ уточняемого земельного участка с кадастровым номером** 31:11:1205007:107 :  
 Система координат МСК-31 Зона № 1

| Обозначение характерных точек границ | Координаты, м  |   |  |              | Метод определения координат | Формулы, примененные для расчета средней квадратической погрешности определения координат характерных точек границ (Mt), с подставленными в такие формулы значениями и итоговые (вычисленные) значения Mt, м | Описание закрепления точки |
|--------------------------------------|--|---|--|--------------|-----------------------------|--|----------------------------|
|                                      | содержатся в Едином государственном реестре недвижимости |   | определены в результате выполнения комплексных кадастровых работ |              |                             |  |                            |
|                                      | X  | Y | X  | Y            |                             |  |                            |
| 1                                    | 2  | 3 | 4  | 5            | 6                           | 7  | 8                          |
| 3684                                 | —  | — | 416 211,15   | 1 270 253,38 | —                           | —  | —                          |
| 3683                                 | —  | — | 416 211,38   | 1 270 245,40 |                             |  |                            |
| 3682                                 | —  | — | 416 214,47   | 1 270 245,03 |                             |  |                            |
| 4845                                 | —  | — | 416 246,26   | 1 270 241,05 |                             |  |                            |
| 4846                                 | —  | — | 416 253,75   | 1 270 240,11 |                             |  |                            |
| 4847                                 | —  | — | 416 258,76   | 1 270 239,48 |                             |  |                            |
| 4848                                 | —  | — | 416 259,74   | 1 270 247,84 |                             |  |                            |
| 4849                                 | —  | — | 416 258,00   | 1 270 248,06 |                             |  |                            |
| 4850                                 | —  | — | 416 236,60   | 1 270 250,35 |                             |  |                            |
| 3684                                 | —  | — | 416 211,15   | 1 270 253,38 |                             |  |                            |

**2. Сведения о частях границ уточняемого земельного участка с кадастровым номером** 31:11:1205007:107 :

| Обозначение части границ |       | Горизонтальное проложение (S), м | Описание прохождения части границ | Сведения о согласовании местоположения границ (согласовано/спорное) |
|--------------------------|-------|----------------------------------|-----------------------------------|---|
| от т.                    | до т. |                                  |                                   |   |
| 1                        | 2     | 3                                | 4                                 | 5   |
| 3684                     | 3683  | 7,98                             | —                                 | согласовано   |
| 3683                     | 3682  | 3,11                             |                                   |   |
| 3682                     | 4845  | 32,04                            |                                   |   |
| 4845                     | 4846  | 7,55                             |                                   |   |
| 4846                     | 4847  | 5,05                             |                                   |   |
| 4847                     | 4848  | 8,42                             |                                   |   |
| 4848                     | 4849  | 1,75                             |                                   |   |
| 4849                     | 4850  | 21,52                            |                                   |   |
| 4850                     | 3684  | 25,63                            |                                   |   |



| 3. Сведения о характеристиках уточняемого земельного участка с кадастровым номером |  | 31:11:1205007:107  |
|--|--|--|
| № п/п  | Наименование характеристики  | Значение характеристики  |
| 1  | 2  | 3  |
| 1.   | Адрес земельного участка   | —  |
| 1.1.   | Сведения о местоположении земельного участка (при отсутствии адреса) в структурированном в соответствии с федеральной информационной адресной системой виде      |  |
| 1.2.   | Дополнительные сведения о местоположении земельного участка  | Белгородская область, р-н Ракитянский, п. Пролетарский, ул. Пролетарская, 35 |
| 2.   | Площадь земельного участка ± величина погрешности определения (вычисления) площади ( $P \pm \Delta P$ ), м <sup>2</sup>  | 391 ± 7,00   |
| 3.   | Формула, примененная для вычисления предельной погрешности определения площади земельного участка, с подставленными значениями и итоговые (вычисленные) значения | $3,5 * 0,10 * \sqrt{(391,00)} = 7$   |
| 4.   | Площадь земельного участка согласно сведениям Единого государственного реестра недвижимости ( $R_{\text{кад}}$ ), м <sup>2</sup>                                 | 391,00   |
| 5.   | Оценка расхождения $P$ и $R_{\text{кад}}$ ( $P - R_{\text{кад}}$ ), м <sup>2</sup>   | 0  |
| 6.   | Предельный минимальный и максимальный размеры земельного участка ( $R_{\text{мин}}$ и $R_{\text{макс}}$ ), м <sup>2</sup>  | $R_{\text{мин}} = \text{—}$<br>$R_{\text{макс}} = \text{—}$                  |
| 7.   | Кадастровый или иной государственный учетный номер (инвентарный) здания, сооружения, объекта незавершенного строительства, расположенного на земельном участке   | 31:11:1205006:650  |
| 8.   | Вид (виды) разрешенного использования  | Для ведения личного подсобного хозяйства                                     |
| 8.1.   | Дополнительные сведения об использовании земельного участка  | —  |
| 9.   | Сведения о земельных участках (землях общего пользования, территории общего пользования), посредством которых обеспечивается доступ                              | —  |
| 10.  | Иные сведения  | —  |
| 4. Пояснения к сведениям об уточняемом земельном участке с кадастровым номером     |  | 31:11:1205007:107  |
| 1.   | —  |  |

**1. Сведения о характерных точках границ уточняемого земельного участка с кадастровым номером** 31:11:1205007:109 :  
 Система координат МСК-31 Зона № 1

| Обозначение характерных точек границ | Координаты, м  |   |  |              | Метод определения координат | Формулы, примененные для расчета средней квадратической погрешности определения координат характерных точек границ (Mt), с подставленными в такие формулы значениями и итоговые (вычисленные) значения Mt, м | Описание закрепления точки |
|--------------------------------------|--|---|--|--------------|-----------------------------|--|----------------------------|
|                                      | содержатся в Едином государственном реестре недвижимости |   | определены в результате выполнения комплексных кадастровых работ |              |                             |  |                            |
|                                      | X  | Y | X  | Y            |                             |  |                            |
| 1                                    | 2  | 3 | 4  | 5            | 6                           | 7  | 8                          |
| 5014                                 | —  | — | 416 321,14   | 1 269 186,40 | —                           | —  | —                          |
| 5015                                 | —  | — | 416 335,87   | 1 269 197,82 |                             |  |                            |
| 5016                                 | —  | — | 416 348,09   | 1 269 206,80 |                             |  |                            |
| 5017                                 | —  | — | 416 354,33   | 1 269 211,21 |                             |  |                            |
| 5018                                 | —  | — | 416 358,30   | 1 269 214,22 |                             |  |                            |
| 5019                                 | —  | — | 416 349,04   | 1 269 227,51 |                             |  |                            |
| 5020                                 | —  | — | 416 310,80   | 1 269 200,39 |                             |  |                            |
| 5014                                 | —  | — | 416 321,14   | 1 269 186,40 |                             |  |                            |

**2. Сведения о частях границ уточняемого земельного участка с кадастровым номером** 31:11:1205007:109 :

| Обозначение части границ |       | Горизонтальное проложение (S), м | Описание прохождения части границ | Сведения о согласовании местоположения границ (согласовано/спорное) |
|--------------------------|-------|----------------------------------|-----------------------------------|---|
| от т.                    | до т. |                                  |                                   |   |
| 1                        | 2     | 3                                | 4                                 | 5   |
| 5014                     | 5015  | 18,64                            | —                                 | согласовано   |
| 5015                     | 5016  | 15,16                            |                                   |   |
| 5016                     | 5017  | 7,64                             |                                   |   |
| 5017                     | 5018  | 4,98                             |                                   |   |
| 5018                     | 5019  | 16,20                            |                                   |   |
| 5019                     | 5020  | 46,88                            |                                   |   |
| 5020                     | 5014  | 17,40                            |                                   |   |

**3. Сведения о характеристиках уточняемого земельного участка с кадастровым номером** 31:11:1205007:109 :

| № п/п | Наименование характеристики | Значение характеристики |
|-------|-----------------------------|-------------------------|
| 1     | 2                           | 3                       |
|       |                             |                         |

| 1   | 2  | 3  |
|---|--|--|
| 1.  | Адрес земельного участка   | —  |
| 1.1.  | Сведения о местоположении земельного участка (при отсутствии адреса) в структурированном в соответствии с федеральной информационной адресной системой виде      |  |
| 1.2.  | Дополнительные сведения о местоположении земельного участка  | Белгородская область, р-н Ракитянский, п. Пролетарский, ул. Пролетарская, 71 |
| 2.  | Площадь земельного участка $\pm$ величина погрешности определения (вычисления) площади ( $P \pm \Delta P$ ), м <sup>2</sup>                                      | 776 $\pm$ 10,00  |
| 3.  | Формула, примененная для вычисления предельной погрешности определения площади земельного участка, с подставленными значениями и итоговые (вычисленные) значения | $3,5 * 0,10 * \sqrt{(776,00)} = 10$  |
| 4.  | Площадь земельного участка согласно сведениям Единого государственного реестра недвижимости (Ркад), м <sup>2</sup>   | 776,00   |
| 5.  | Оценка расхождения P и Ркад ( $P - P_{кад}$ ), м <sup>2</sup>  | 0  |
| 6.  | Предельный минимальный и максимальный размеры земельного участка (Рмин и Рмакс), м <sup>2</sup>  | Рмин = —<br>Рмакс = —  |
| 7.  | Кадастровый или иной государственный учетный номер (инвентарный) здания, сооружения, объекта незавершенного строительства, расположенного на земельном участке   | 31:11:1205006:577  |
| 8.  | Вид (виды) разрешенного использования  | Для ведения личного подсобного хозяйства                                     |
| 8.1.  | Дополнительные сведения об использовании земельного участка  | —  |
| 9.  | Сведения о земельных участках (землях общего пользования, территории общего пользования), посредством которых обеспечивается доступ                              | —  |
| 10.   | Иные сведения  | —  |
| <b>4. Пояснения к сведениям об уточняемом земельном участке с кадастровым номером</b> |  | <b>31:11:1205007:109</b> :   |
| 1.  | —  | —  |

**1. Сведения о характерных точках границ уточняемого земельного участка с кадастровым номером** 31:11:1205007:111 :  
 Система координат МСК-31 Зона № 1

| Обозначение характерных точек границ | Координаты, м  |   |  |              | Метод определения координат | Формулы, примененные для расчета средней квадратической погрешности определения координат характерных точек границ (Mt), с подставленными в такие формулы значениями и итоговые (вычисленные) значения Mt, м | Описание закрепления точки |
|--------------------------------------|--|---|--|--------------|-----------------------------|--|----------------------------|
|                                      | содержатся в Едином государственном реестре недвижимости |   | определены в результате выполнения комплексных кадастровых работ |              |                             |  |                            |
|                                      | X  | Y | X  | Y            |                             |  |                            |
| 1                                    | 2  | 3 | 4  | 5            | 6                           | 7  | 8                          |
| 6342                                 | —  | — | 415 469,25   | 1 270 567,09 | —                           | —  | —                          |
| 6343                                 | —  | — | 415 469,23   | 1 270 562,74 |                             |  |                            |
| 6344                                 | —  | — | 415 475,24   | 1 270 562,74 |                             |  |                            |
| 6345                                 | —  | — | 415 475,54   | 1 270 562,74 |                             |  |                            |
| 6346                                 | —  | — | 415 475,54   | 1 270 567,09 |                             |  |                            |
| 6342                                 | —  | — | 415 469,25   | 1 270 567,09 |                             |  |                            |

**2. Сведения о частях границ уточняемого земельного участка с кадастровым номером** 31:11:1205007:111 :

| Обозначение части границ |       | Горизонтальное проложение (S), м | Описание прохождения части границ | Сведения о согласовании местоположения границ (согласовано/спорное) |
|--------------------------|-------|----------------------------------|-----------------------------------|---|
| от т.                    | до т. |                                  |                                   |   |
| 1                        | 2     | 3                                | 4                                 | 5   |
| 6342                     | 6343  | 4,35                             | —                                 | согласовано   |
| 6343                     | 6344  | 6,01                             |                                   |   |
| 6344                     | 6345  | 0,30                             |                                   |   |
| 6345                     | 6346  | 4,35                             |                                   |   |
| 6346                     | 6342  | 6,29                             |                                   |   |

**3. Сведения о характеристиках уточняемого земельного участка с кадастровым номером** 31:11:1205007:111 :

| № п/п | Наименование характеристики | Значение характеристики |
|-------|-----------------------------|-------------------------|
| 1     | 2                           | 3                       |
| 1     | 2                           | 3                       |

| 1   | 2  | 3  |
|---|--|--|
| 1.  | Адрес земельного участка   | —  |
| 1.1.  | Сведения о местоположении земельного участка (при отсутствии адреса) в структурированном в соответствии с федеральной информационной адресной системой виде      |  |
| 1.2.  | Дополнительные сведения о местоположении земельного участка  | Местоположение установлено относительно ориентира, расположенного в границах участка. Почтовый адрес ориентира: обл. Белгородская, р-н Ракитянский, п. Пролетарский, ул. Ватутина. |
| 2.  | Площадь земельного участка $\pm$ величина погрешности определения (вычисления) площади ( $P \pm \Delta P$ ), м <sup>2</sup>                                      | 27 $\pm$ 2,00  |
| 3.  | Формула, примененная для вычисления предельной погрешности определения площади земельного участка, с подставленными значениями и итоговые (вычисленные) значения | $3,5 * 0,10 * \sqrt{(27,00)} = 2$  |
| 4.  | Площадь земельного участка согласно сведениям Единого государственного реестра недвижимости (Ркад), м <sup>2</sup>   | 27,00  |
| 5.  | Оценка расхождения P и Ркад ( $P - P_{кад}$ ), м <sup>2</sup>  | 0  |
| 6.  | Предельный минимальный и максимальный размеры земельного участка (Рмин и Рмакс), м <sup>2</sup>  | Рмин = —<br>Рмакс = —  |
| 7.  | Кадастровый или иной государственный учетный номер (инвентарный) здания, сооружения, объекта незавершенного строительства, расположенного на земельном участке   | —  |
| 8.  | Вид (виды) разрешенного использования  | для строительства гаража   |
| 8.1.  | Дополнительные сведения об использовании земельного участка  | —  |
| 9.  | Сведения о земельных участках (землях общего пользования, территории общего пользования), посредством которых обеспечивается доступ                              | —  |
| 10.   | Иные сведения  | —  |
| <b>4. Пояснения к сведениям об уточняемом земельном участке с кадастровым номером</b> |  | <b>31:11:1205007:111</b> :   |
| 1.  | —  | —  |

**1. Сведения о характерных точках границ уточняемого земельного участка с кадастровым номером** 31:11:1205007:112 :  
 Система координат МСК-31 Зона № 1

| Обозначение характерных точек границ | Координаты, м  |   |  |              | Метод определения координат | Формулы, примененные для расчета средней квадратической погрешности определения координат характерных точек границ (Mt), с подставленными в такие формулы значениями и итоговые (вычисленные) значения Mt, м | Описание закрепления точки |
|--------------------------------------|--|---|--|--------------|-----------------------------|--|----------------------------|
|                                      | содержатся в Едином государственном реестре недвижимости |   | определены в результате выполнения комплексных кадастровых работ |              |                             |  |                            |
|                                      | X  | Y | X  | Y            |                             |  |                            |
| 1                                    | 2  | 3 | 4  | 5            | 6                           | 7  | 8                          |
| 5323                                 | —  | — | 416 095,56   | 1 269 855,55 | —                           | —  | —                          |
| 5324                                 | —  | — | 416 150,46   | 1 269 850,19 |                             |  |                            |
| 5325                                 | —  | — | 416 155,49   | 1 269 849,74 |                             |  |                            |
| 5326                                 | —  | — | 416 156,24   | 1 269 876,81 |                             |  |                            |
| 5327                                 | —  | — | 416 097,15   | 1 269 880,35 |                             |  |                            |
| 5323                                 | —  | — | 416 095,56   | 1 269 855,55 |                             |  |                            |

**2. Сведения о частях границ уточняемого земельного участка с кадастровым номером** 31:11:1205007:112 :

| Обозначение части границ |       | Горизонтальное проложение (S), м | Описание прохождения части границ | Сведения о согласовании местоположения границ (согласовано/спорное) |
|--------------------------|-------|----------------------------------|-----------------------------------|---|
| от т.                    | до т. |                                  |                                   |   |
| 1                        | 2     | 3                                | 4                                 | 5   |
| 5323                     | 5324  | 55,16                            | —                                 | согласовано   |
| 5324                     | 5325  | 5,05                             |                                   |   |
| 5325                     | 5326  | 27,08                            |                                   |   |
| 5326                     | 5327  | 59,20                            |                                   |   |
| 5327                     | 5323  | 24,85                            |                                   |   |

**3. Сведения о характеристиках уточняемого земельного участка с кадастровым номером** 31:11:1205007:112 :

| № п/п | Наименование характеристики | Значение характеристики |
|-------|-----------------------------|-------------------------|
| 1     | 2                           | 3                       |
| 1     | 2                           | 3                       |

| 1   | 2  | 3  |
|---|--|--|
| 1.  | Адрес земельного участка   | —  |
| 1.1.  | Сведения о местоположении земельного участка (при отсутствии адреса) в структурированном в соответствии с федеральной информационной адресной системой виде      |  |
| 1.2.  | Дополнительные сведения о местоположении земельного участка  | Белгородская область, р-н Ракитянский, п. Пролетарский, ул. Садовая, 83  |
| 2.  | Площадь земельного участка $\pm$ величина погрешности определения (вычисления) площади ( $P \pm \Delta P$ ), м <sup>2</sup>                                      | 1 550 $\pm$ 14,00  |
| 3.  | Формула, примененная для вычисления предельной погрешности определения площади земельного участка, с подставленными значениями и итоговые (вычисленные) значения | $3,5*0,10*\sqrt{(1\ 550,00)} = 14$   |
| 4.  | Площадь земельного участка согласно сведениям Единого государственного реестра недвижимости (Ркад), м <sup>2</sup>   | 1 550,00   |
| 5.  | Оценка расхождения P и Ркад ( $P - P_{кад}$ ), м <sup>2</sup>  | 0  |
| 6.  | Предельный минимальный и максимальный размеры земельного участка ( $P_{мин}$ и $P_{макс}$ ), м <sup>2</sup>  | $P_{мин} = —$<br>$P_{макс} = —$  |
| 7.  | Кадастровый или иной государственный учетный номер (инвентарный) здания, сооружения, объекта незавершенного строительства, расположенного на земельном участке   | 31:11:1205001:494  |
| 8.  | Вид (виды) разрешенного использования  | Для ведения личного подсобного хозяйства   |
| 8.1.  | Дополнительные сведения об использовании земельного участка  | —  |
| 9.  | Сведения о земельных участках (землях общего пользования, территории общего пользования), посредством которых обеспечивается доступ                              | —  |
| 10.   | Иные сведения  | Запрещение. Обременение возникает на основании: Постановление о запрете на совершение действий по регистрации № 46473570/3118, документ выдан Отдел судебных приставов по Ракитянскому и Краснояружскому районам |
| <b>4. Пояснения к сведениям об уточняемом земельном участке с кадастровым номером</b> |  | <b>31:11:1205007:112</b> :   |
| 1.  |  | —  |

**1. Сведения о характерных точках границ уточняемого земельного участка с кадастровым номером** 31:11:1205007:114 :  
 Система координат МСК-31 Зона № 1

| Обозначение характерных точек границ | Координаты, м  |   |  |              | Метод определения координат | Формулы, примененные для расчета средней квадратической погрешности определения координат характерных точек границ (Mt), с подставленными в такие формулы значениями и итоговые (вычисленные) значения Mt, м | Описание закрепления точки |
|--------------------------------------|--|---|--|--------------|-----------------------------|--|----------------------------|
|                                      | содержатся в Едином государственном реестре недвижимости |   | определены в результате выполнения комплексных кадастровых работ |              |                             |  |                            |
|                                      | X  | Y | X  | Y            |                             |  |                            |
| 1                                    | 2  | 3 | 4  | 5            | 6                           | 7  | 8                          |
| 3499                                 | —  | — | 416 120,76   | 1 270 496,73 | —                           | —  | —                          |
| 3500                                 | —  | — | 416 103,70   | 1 270 498,19 |                             |  |                            |
| 3501                                 | —  | — | 416 101,83   | 1 270 482,70 |                             |  |                            |
| 3502                                 | —  | — | 416 118,78   | 1 270 481,20 |                             |  |                            |
| 3499                                 | —  | — | 416 120,76   | 1 270 496,73 |                             |  |                            |

**2. Сведения о частях границ уточняемого земельного участка с кадастровым номером** 31:11:1205007:114 :

| Обозначение части границ |       | Горизонтальное проложение (S), м | Описание прохождения части границ | Сведения о согласовании местоположения границ (согласовано/спорное) |
|--------------------------|-------|----------------------------------|-----------------------------------|---|
| от т.                    | до т. |                                  |                                   |   |
| 1                        | 2     | 3                                | 4                                 | 5   |
| 3499                     | 3500  | 17,12                            | —                                 | согласовано   |
| 3500                     | 3501  | 15,60                            |                                   |   |
| 3501                     | 3502  | 17,02                            |                                   |   |
| 3502                     | 3499  | 15,66                            |                                   |   |

**3. Сведения о характеристиках уточняемого земельного участка с кадастровым номером** 31:11:1205007:114 :

| № п/п | Наименование характеристики   | Значение характеристики  |
|-------|---|--|
| 1     | 2   | 3  |
| 1.    | Адрес земельного участка  | —  |
| 1.1.  | Сведения о местоположении земельного участка (при отсутствии адреса) в структурированном в соответствии с федеральной информационной адресной системой виде |  |
| 1.2.  | Дополнительные сведения о местоположении земельного участка   | Российская Федерация, Белгородская область, м.р-н Ракитянский, г.п. "Поселок Пролетарский", п. Пролетарский, пер. Почтовый, 17 |



| 1    | 2  | 3                                  |
|------|--|------------------------------------|
| 2.   | Площадь земельного участка ± величина погрешности определения (вычисления) площади ( $P \pm \Delta P$ ), м <sup>2</sup>  | 267 ± 6,00                         |
| 3.   | Формула, примененная для вычисления предельной погрешности определения площади земельного участка, с подставленными значениями и итоговые (вычисленные) значения | $3,5 * 0,10 * \sqrt{(267,00)} = 6$ |
| 4.   | Площадь земельного участка согласно сведениям Единого государственного реестра недвижимости (Ркад), м <sup>2</sup>   | 267,00                             |
| 5.   | Оценка расхождения Р и Ркад ( $P - P_{кад}$ ), м <sup>2</sup>  | 0                                  |
| 6.   | Предельный минимальный и максимальный размеры земельного участка (Рмин и Рмакс), м <sup>2</sup>  | Рмин = —<br>Рмакс = —              |
| 7.   | Кадастровый или иной государственный учетный номер (инвентарный) здания, сооружения, объекта незавершенного строительства, расположенного на земельном участке   | 31:11:1205001:1304                 |
| 8.   | Вид (виды) разрешенного использования  | для частного предпринимательства   |
| 8.1. | Дополнительные сведения об использовании земельного участка  | —                                  |
| 9.   | Сведения о земельных участках (землях общего пользования, территории общего пользования), посредством которых обеспечивается доступ                              | —                                  |
| 10.  | Иные сведения  | —                                  |

**4. Пояснения к сведениям об уточняемом земельном участке с кадастровым номером** 31:11:1205007:114 :

|    |   |
|----|---|
| 1. | — |
|----|---|

**1. Сведения о характерных точках границ уточняемого земельного участка с кадастровым номером** 31:11:1205007:116 :

Система координат МСК-31 Зона № 1

| Обозначение характерных точек границ | Координаты, м  |   |  |              | Метод определения координат | Формулы, примененные для расчета средней квадратической погрешности определения координат характерных точек границ (Mt), с подставленными в такие формулы значениями и итоговые (вычисленные) значения Mt, м | Описание закрепления точки |
|--------------------------------------|--|---|--|--------------|-----------------------------|--|----------------------------|
|                                      | содержатся в Едином государственном реестре недвижимости |   | определены в результате выполнения комплексных кадастровых работ |              |                             |  |                            |
|                                      | X  | Y | X  | Y            |                             |  |                            |
| 1                                    | 2  | 3 | 4  | 5            | 6                           | 7  | 8                          |
| 4881                                 | —  | — | 416 251,12   | 1 269 859,24 | —                           | —  | —                          |

| 1    | 2 | 3 | 4          | 5            | 6 | 7 | 8 |
|------|---|---|------------|--------------|---|---|---|
| 4882 | — | — | 416 251,39 | 1 269 863,85 | — | — | — |
| 4883 | — | — | 416 235,75 | 1 269 865,54 |   |   |   |
| 4884 | — | — | 416 235,56 | 1 269 860,92 |   |   |   |
| 4881 | — | — | 416 251,12 | 1 269 859,24 |   |   |   |

**2. Сведения о частях границ уточняемого земельного участка с кадастровым номером** 31:11:1205007:116 :

| Обозначение части границ |         | Горизонтальное проложение (S), м | Описание прохождения части границ | Сведения о согласовании местоположения границ (согласовано/спорное) |
|--------------------------|---------|----------------------------------|-----------------------------------|---|
| от т. 1                  | до т. 2 |                                  |                                   |   |
| 1                        | 2       | 3                                | 4                                 | 5   |
| 4881                     | 4882    | 4,62                             | —                                 | согласовано   |
| 4882                     | 4883    | 15,73                            |                                   |   |
| 4883                     | 4884    | 4,62                             |                                   |   |
| 4884                     | 4881    | 15,65                            |                                   |   |

**3. Сведения о характеристиках уточняемого земельного участка с кадастровым номером** 31:11:1205007:116 :

| № п/п | Наименование характеристики  | Значение характеристики  |
|-------|--|--|
| 1     | 2  | 3  |
| 1.    | Адрес земельного участка   | —  |
| 1.1.  | Сведения о местоположении земельного участка (при отсутствии адреса) в структурированном в соответствии с федеральной информационной адресной системой виде      |  |
| 1.2.  | Дополнительные сведения о местоположении земельного участка  | Белгородская область, р-н Ракитянский, п. Пролетарский, ул. Пролетарская, 49 |
| 2.    | Площадь земельного участка ± величина погрешности определения (вычисления) площади ( $P \pm \Delta P$ ), м <sup>2</sup>  | $72 \pm 3,00$  |
| 3.    | Формула, примененная для вычисления предельной погрешности определения площади земельного участка, с подставленными значениями и итоговые (вычисленные) значения | $3,5 * 0,10 * \sqrt{(72,00)} = 3$  |
| 4.    | Площадь земельного участка согласно сведениям Единого государственного реестра недвижимости ( $R_{кад}$ ), м <sup>2</sup>  | 72,00  |
| 5.    | Оценка расхождения $P$ и $R_{кад}$ ( $P - R_{кад}$ ), м <sup>2</sup>   | 0  |
| 6.    | Предельный минимальный и максимальный размеры земельного участка ( $R_{мин}$ и $R_{макс}$ ), м <sup>2</sup>  | $R_{мин} = —$<br>$R_{макс} = —$  |

| 1    | 2  | 3  |
|------|--|--|
| 7.   | Кадастровый или иной государственный учетный номер (инвентарный) здания, сооружения, объекта незавершенного строительства, расположенного на земельном участке | —  |
| 8.   | Вид (виды) разрешенного использования  | Для ведения личного подсобного хозяйства |
| 8.1. | Дополнительные сведения об использовании земельного участка  | —  |
| 9.   | Сведения о земельных участках (землях общего пользования, территории общего пользования), посредством которых обеспечивается доступ                            | —  |
| 10.  | Иные сведения  | —  |

**4. Пояснения к сведениям об уточняемом земельном участке с кадастровым номером** 31:11:1205007:116 :

|    |   |
|----|---|
| 1. | — |
|----|---|

**1. Сведения о характерных точках границ уточняемого земельного участка с кадастровым номером** 31:11:1205007:117 :  
Система координат МСК-31 Зона № 1

| Обозначение характерных точек границ | Координаты, м  |   |  |              | Метод определения координат | Формулы, примененные для расчета средней квадратической погрешности определения координат характерных точек границ (Mt), с подставленными в такие формулы значениями и итоговые (вычисленные) значения Mt, м | Описание закрепления точки |
|--------------------------------------|--|---|--|--------------|-----------------------------|--|----------------------------|
|                                      | содержатся в Едином государственном реестре недвижимости |   | определены в результате выполнения комплексных кадастровых работ |              |                             |  |                            |
|                                      | X  | Y | X  | Y            |                             |  |                            |
| 1                                    | 2  | 3 | 4  | 5            | 6                           | 7  | 8                          |
| 4883                                 | —  | — | 416 235,75   | 1 269 865,54 | —                           | —  | —                          |
| 4882                                 | —  | — | 416 251,39   | 1 269 863,85 |                             |  |                            |
| 4887                                 | —  | — | 416 251,67   | 1 269 868,45 |                             |  |                            |
| 4888                                 | —  | — | 416 235,94   | 1 269 870,08 |                             |  |                            |
| 4883                                 | —  | — | 416 235,75   | 1 269 865,54 |                             |  |                            |

**2. Сведения о частях границ уточняемого земельного участка с кадастровым номером** 31:11:1205007:117 :

| Обозначение части границ |       | Горизонтальное проложение (S), м | Описание прохождения части границ | Сведения о согласовании местоположения границ (согласовано/спорное) |
|--------------------------|-------|----------------------------------|-----------------------------------|---|
| от т.                    | до т. |                                  |                                   |   |
| 1                        | 2     | 3                                | 4                                 | 5   |
| 4883                     | 4882  | 15,73                            | —                                 | согласовано   |
| 4882                     | 4887  | 4,61                             |                                   |   |

|      |      |       |   |             |
|------|------|-------|---|-------------|
| 1    | 2    | 3     | 4 | 5           |
| 4887 | 4888 | 15,81 | — | согласовано |
| 4888 | 4883 | 4,54  | — |             |

**3. Сведения о характеристиках уточняемого земельного участка с кадастровым номером** 31:11:1205007:117 :

| № п/п | Наименование характеристики  | Значение характеристики   |
|-------|--|---|
| 1     | 2  | 3   |
| 1.    | Адрес земельного участка   | —   |
| 1.1.  | Сведения о местоположении земельного участка (при отсутствии адреса) в структурированном в соответствии с федеральной информационной адресной системой виде      |   |
| 1.2.  | Дополнительные сведения о местоположении земельного участка  | Белгородская область, р-н Ракитянский, п. Пролетарский, ул. Пролетарская, 49  |
| 2.    | Площадь земельного участка ± величина погрешности определения (вычисления) площади ( $P \pm \Delta P$ ), м <sup>2</sup>  | $72 \pm 3,00$   |
| 3.    | Формула, примененная для вычисления предельной погрешности определения площади земельного участка, с подставленными значениями и итоговые (вычисленные) значения | $3,5 * 0,10 * \sqrt{(72,00)} = 3$   |
| 4.    | Площадь земельного участка согласно сведениям Единого государственного реестра недвижимости (Ркад), м <sup>2</sup>   | 72,00   |
| 5.    | Оценка расхождения Р и Ркад ( $P - P_{кад}$ ), м <sup>2</sup>  | 0   |
| 6.    | Предельный минимальный и максимальный размеры земельного участка (Рмин и Рмакс), м <sup>2</sup>  | Рмин = —<br>Рмакс = —   |
| 7.    | Кадастровый или иной государственный учетный номер (инвентарный) здания, сооружения, объекта незавершенного строительства, расположенного на земельном участке   | —   |
| 8.    | Вид (виды) разрешенного использования  | Для ведения личного подсобного хозяйства  |
| 8.1.  | Дополнительные сведения об использовании земельного участка  | —   |
| 9.    | Сведения о земельных участках (землях общего пользования, территории общего пользования), посредством которых обеспечивается доступ                              | —   |
| 10.   | Иные сведения  | Запрещение. Обременение возникает на основании: Постановление судебного пристава-исполнителя ОСП по г. Ялте № 90165144/8225 (105311/22/82025-ИП), документ выдан ОСП по г. Ялте |

**4. Пояснения к сведениям об уточняемом земельном участке с кадастровым номером** 31:11:1205007:117 :

|    |   |
|----|---|
| 1. | — |
|----|---|

**1. Сведения о характерных точках границ уточняемого земельного участка с кадастровым номером** 31:11:1205007:1017 :  
 Система координат МСК-31 Зона № 1

| Обозначение характерных точек границ | Координаты, м  |   |  |              | Метод определения координат | Формулы, примененные для расчета средней квадратической погрешности определения координат характерных точек границ (Mt), с подставленными в такие формулы значениями и итоговые (вычисленные) значения Mt, м | Описание закрепления точки |
|--------------------------------------|--|---|--|--------------|-----------------------------|--|----------------------------|
|                                      | содержатся в Едином государственном реестре недвижимости |   | определены в результате выполнения комплексных кадастровых работ |              |                             |  |                            |
|                                      | X  | Y | X  | Y            |                             |  |                            |
| 1                                    | 2  | 3 | 4  | 5            | 6                           | 7  | 8                          |
| 6165                                 | —  | — | 415 486,97   | 1 270 531,45 | —                           | —  | —                          |
| 6166                                 | —  | — | 415 486,99   | 1 270 525,80 |                             |  |                            |
| 6167                                 | —  | — | 415 487,54   | 1 270 525,80 |                             |  |                            |
| 6168                                 | —  | — | 415 491,04   | 1 270 525,82 |                             |  |                            |
| 6169                                 | —  | — | 415 491,01   | 1 270 531,47 |                             |  |                            |
| 6165                                 | —  | — | 415 486,97   | 1 270 531,45 |                             |  |                            |

**2. Сведения о частях границ уточняемого земельного участка с кадастровым номером** 31:11:1205007:1017 :

| Обозначение части границ |       | Горизонтальное проложение (S), м | Описание прохождения части границ | Сведения о согласовании местоположения границ (согласовано/спорное) |
|--------------------------|-------|----------------------------------|-----------------------------------|---|
| от т.                    | до т. |                                  |                                   |   |
| 1                        | 2     | 3                                | 4                                 | 5   |
| 6165                     | 6166  | 5,65                             | —                                 | согласовано   |
| 6166                     | 6167  | 0,55                             |                                   |   |
| 6167                     | 6168  | 3,50                             |                                   |   |
| 6168                     | 6169  | 5,65                             |                                   |   |
| 6169                     | 6165  | 4,04                             |                                   |   |

**3. Сведения о характеристиках уточняемого земельного участка с кадастровым номером** 31:11:1205007:1017 :

| № п/п | Наименование характеристики | Значение характеристики |
|-------|-----------------------------|-------------------------|
| 1     | 2                           | 3                       |
| 1     | 2                           | 3                       |

| 1   | 2  | 3  |
|---|--|--|
| 1.  | Адрес земельного участка   | —  |
| 1.1.  | Сведения о местоположении земельного участка (при отсутствии адреса) в структурированном в соответствии с федеральной информационной адресной системой виде      |  |
| 1.2.  | Дополнительные сведения о местоположении земельного участка  | Местоположение установлено относительно ориентира, расположенного в границах участка. Почтовый адрес ориентира: обл. Белгородская, р-н Ракитянский, п. Пролетарский, ул. Ватутина. |
| 2.  | Площадь земельного участка $\pm$ величина погрешности определения (вычисления) площади ( $P \pm \Delta P$ ), м <sup>2</sup>                                      | 23 $\pm$ 2,00  |
| 3.  | Формула, примененная для вычисления предельной погрешности определения площади земельного участка, с подставленными значениями и итоговые (вычисленные) значения | $3,5 * 0,10 * \sqrt{(23,00)} = 2$  |
| 4.  | Площадь земельного участка согласно сведениям Единого государственного реестра недвижимости (Ркад), м <sup>2</sup>   | 25,00  |
| 5.  | Оценка расхождения P и Ркад ( $P - P_{кад}$ ), м <sup>2</sup>  | 2  |
| 6.  | Предельный минимальный и максимальный размеры земельного участка (Рмин и Рмакс), м <sup>2</sup>  | Рмин = —<br>Рмакс = —  |
| 7.  | Кадастровый или иной государственный учетный номер (инвентарный) здания, сооружения, объекта незавершенного строительства, расположенного на земельном участке   | —  |
| 8.  | Вид (виды) разрешенного использования  | под строительство гаража   |
| 8.1.  | Дополнительные сведения об использовании земельного участка  | —  |
| 9.  | Сведения о земельных участках (землях общего пользования, территории общего пользования), посредством которых обеспечивается доступ                              | —  |
| 10.   | Иные сведения  | —  |
| <b>4. Пояснения к сведениям об уточняемом земельном участке с кадастровым номером</b> |  | <b>31:11:1205007:1017</b> :  |
| 1.  | —  | —  |

**1. Сведения о характерных точках границ уточняемого земельного участка с кадастровым номером** 31:11:1205007:1019 :  
 Система координат МСК-31 Зона № 1

| Обозначение характерных точек границ | Координаты, м  |   |  |              | Метод определения координат | Формулы, примененные для расчета средней квадратической погрешности определения координат характерных точек границ (Mt), с подставленными в такие формулы значениями и итоговые (вычисленные) значения Mt, м | Описание закрепления точки |
|--------------------------------------|--|---|--|--------------|-----------------------------|--|----------------------------|
|                                      | содержатся в Едином государственном реестре недвижимости |   | определены в результате выполнения комплексных кадастровых работ |              |                             |  |                            |
|                                      | X  | Y | X  | Y            |                             |  |                            |
| 1                                    | 2  | 3 | 4  | 5            | 6                           | 7  | 8                          |
| 6801                                 | —  | — | 415 446,84   | 1 270 341,00 | —                           | —  | —                          |
| 6802                                 | —  | — | 415 453,14   | 1 270 341,35 |                             |  |                            |
| 6797                                 | —  | — | 415 452,96   | 1 270 346,04 |                             |  |                            |
| 6800                                 | —  | — | 415 446,65   | 1 270 345,70 |                             |  |                            |
| 6801                                 | —  | — | 415 446,84   | 1 270 341,00 |                             |  |                            |
| 6801                                 | —  | — | 415 446,84   | 1 270 341,00 |                             |  |                            |

**2. Сведения о частях границ уточняемого земельного участка с кадастровым номером** 31:11:1205007:1019 :

| Обозначение части границ |       | Горизонтальное проложение (S), м | Описание прохождения части границ | Сведения о согласовании местоположения границ (согласовано/спорное) |
|--------------------------|-------|----------------------------------|-----------------------------------|---|
| от т.                    | до т. |                                  |                                   |   |
| 1                        | 2     | 3                                | 4                                 | 5   |
| 6801                     | 6802  | 6,31                             | —                                 | согласовано   |
| 6802                     | 6797  | 4,69                             |                                   |   |
| 6797                     | 6800  | 6,32                             |                                   |   |
| 6800                     | 6801  | 4,70                             |                                   |   |
| 6800                     | 6801  | 4,70                             |                                   |   |

**3. Сведения о характеристиках уточняемого земельного участка с кадастровым номером** 31:11:1205007:1019 :

| № п/п | Наименование характеристики   | Значение характеристики  |
|-------|---|--|
| 1     | 2   | 3  |
| 1.    | Адрес земельного участка  | —  |
| 1.1.  | Сведения о местоположении земельного участка (при отсутствии адреса) в структурированном в соответствии с федеральной информационной адресной системой виде |  |
| 1.2.  | Дополнительные сведения о местоположении земельного участка   | Белгородская область, р-н Ракитянский, п. Пролетарский, ул. Ватутина |

| 1   | 2  | 3   |
|---|--|---|
| 2.  | Площадь земельного участка ± величина погрешности определения (вычисления) площади ( $P \pm \Delta P$ ), м <sup>2</sup>  | 30 ± 2,00   |
| 3.  | Формула, примененная для вычисления предельной погрешности определения площади земельного участка, с подставленными значениями и итоговые (вычисленные) значения | $3,5 * 0,10 * \sqrt{(30,00)} = 2$   |
| 4.  | Площадь земельного участка согласно сведениям Единого государственного реестра недвижимости (Ркад), м <sup>2</sup>   | 30,00   |
| 5.  | Оценка расхождения Р и Ркад ( $P - P_{кад}$ ), м <sup>2</sup>  | 0   |
| 6.  | Предельный минимальный и максимальный размеры земельного участка (Рмин и Рмакс), м <sup>2</sup>  | Рмин = —<br>Рмакс = —   |
| 7.  | Кадастровый или иной государственный учетный номер (инвентарный) здания, сооружения, объекта незавершенного строительства, расположенного на земельном участке   | 31:11:1205007:1826  |
| 8.  | Вид (виды) разрешенного использования  | Под гаражом   |
| 8.1.  | Дополнительные сведения об использовании земельного участка  | —   |
| 9.  | Сведения о земельных участках (землях общего пользования, территории общего пользования), посредством которых обеспечивается доступ                              | —   |
| 10.   | Иные сведения  | - Учётный номер зоны 31.11.2.25. Обременение возникает на основании: Постановление Правительства Российской Федерации "О порядке установления охранных зон объектов электросетевого хозяйства и особых условий использования земельных участков, расположенных в границах таких зон" № 160, документ выдан Правительство Российской Федерации |
| <b>4. Пояснения к сведениям об уточняемом земельном участке с кадастровым номером</b> |  | <b>31:11:1205007:1019</b> :   |
| 1.  | —  |   |



**1. Сведения о характерных точках границ уточняемого земельного участка с кадастровым номером** 31:11:1205007:1022 :  
 Система координат МСК-31 Зона № 1

| Обозначение характерных точек границ | Координаты, м  |   |  |              | Метод определения координат | Формулы, примененные для расчета средней квадратической погрешности определения координат характерных точек границ (Mt), с подставленными в такие формулы значениями и итоговые (вычисленные) значения Mt, м | Описание закрепления точки |
|--------------------------------------|--|---|--|--------------|-----------------------------|--|----------------------------|
|                                      | содержатся в Едином государственном реестре недвижимости |   | определены в результате выполнения комплексных кадастровых работ |              |                             |  |                            |
|                                      | X  | Y | X  | Y            |                             |  |                            |
| 1                                    | 2  | 3 | 4  | 5            | 6                           | 7  | 8                          |
| 6935                                 | —  | — | 415 458,14   | 1 270 156,22 | —                           | —  | —                          |
| 6936                                 | —  | — | 415 452,02   | 1 270 156,38 |                             |  |                            |
| 6937                                 | —  | — | 415 451,91   | 1 270 152,28 |                             |  |                            |
| 6938                                 | —  | — | 415 458,03   | 1 270 152,11 |                             |  |                            |
| 6935                                 | —  | — | 415 458,14   | 1 270 156,22 |                             |  |                            |

**2. Сведения о частях границ уточняемого земельного участка с кадастровым номером** 31:11:1205007:1022 :

| Обозначение части границ |       | Горизонтальное проложение (S), м | Описание прохождения части границ | Сведения о согласовании местоположения границ (согласовано/спорное) |
|--------------------------|-------|----------------------------------|-----------------------------------|---|
| от т.                    | до т. |                                  |                                   |   |
| 1                        | 2     | 3                                | 4                                 | 5   |
| 6935                     | 6936  | 6,12                             | —                                 | согласовано   |
| 6936                     | 6937  | 4,10                             |                                   |   |
| 6937                     | 6938  | 6,12                             |                                   |   |
| 6938                     | 6935  | 4,11                             |                                   |   |

**3. Сведения о характеристиках уточняемого земельного участка с кадастровым номером** 31:11:1205007:1022 :

| № п/п | Наименование характеристики   | Значение характеристики  |
|-------|---|--|
| 1     | 2   | 3  |
| 1.    | Адрес земельного участка  | —  |
| 1.1.  | Сведения о местоположении земельного участка (при отсутствии адреса) в структурированном в соответствии с федеральной информационной адресной системой виде |  |
| 1.2.  | Дополнительные сведения о местоположении земельного участка   | Местоположение установлено относительно ориентира, расположенного в границах участка. Почтовый адрес ориентира: обл. Белгородская, р-н Ракитянский, п. Пролетарский, ул. Ватутина. |

| 1    | 2  | 3                             |
|------|--|-------------------------------|
| 2.   | Площадь земельного участка ± величина погрешности определения (вычисления) площади ( $P \pm \Delta P$ ), м <sup>2</sup>  | 25 ± 2,00                     |
| 3.   | Формула, примененная для вычисления предельной погрешности определения площади земельного участка, с подставленными значениями и итоговые (вычисленные) значения | $3,5*0,10*\sqrt{(25,00)} = 2$ |
| 4.   | Площадь земельного участка согласно сведениям Единого государственного реестра недвижимости (Ркад), м <sup>2</sup>   | 26,00                         |
| 5.   | Оценка расхождения Р и Ркад ( $P - P_{кад}$ ), м <sup>2</sup>  | 1                             |
| 6.   | Предельный минимальный и максимальный размеры земельного участка (Рмин и Рмакс), м <sup>2</sup>  | Рмин = —<br>Рмакс = —         |
| 7.   | Кадастровый или иной государственный учетный номер (инвентарный) здания, сооружения, объекта незавершенного строительства, расположенного на земельном участке   | 31:11:1205007:1860            |
| 8.   | Вид (виды) разрешенного использования  | Под гаражом                   |
| 8.1. | Дополнительные сведения об использовании земельного участка  | —                             |
| 9.   | Сведения о земельных участках (землях общего пользования, территории общего пользования), посредством которых обеспечивается доступ                              | —                             |
| 10.  | Иные сведения  | —                             |

**4. Пояснения к сведениям об уточняемом земельном участке с кадастровым номером** 31:11:1205007:1022 :

|    |   |
|----|---|
| 1. | — |
|----|---|

**1. Сведения о характерных точках границ уточняемого земельного участка с кадастровым номером** 31:11:1205007:1023 :

Система координат МСК-31 Зона № 1

| Обозначение характерных точек границ | Координаты, м  |   |  |              | Метод определения координат | Формулы, примененные для расчета средней квадратической погрешности определения координат характерных точек границ (Mt), с подставленными в такие формулы значениями и итоговые (вычисленные) значения Mt, м | Описание закрепления точки |
|--------------------------------------|--|---|--|--------------|-----------------------------|--|----------------------------|
|                                      | содержатся в Едином государственном реестре недвижимости |   | определены в результате выполнения комплексных кадастровых работ |              |                             |  |                            |
|                                      | X  | Y | X  | Y            |                             |  |                            |
| 1                                    | 2  | 3 | 4  | 5            | 6                           | 7  | 8                          |
| 6063                                 | —  | — | 415 547,44   | 1 270 451,98 | —                           | —  | —                          |

| 1    | 2 | 3 | 4          | 5            | 6 | 7 | 8 |
|------|---|---|------------|--------------|---|---|---|
| 6089 | — | — | 415 546,72 | 1 270 445,07 | — | — | — |
| 6090 | — | — | 415 535,25 | 1 270 446,02 |   |   |   |
| 6091 | — | — | 415 533,54 | 1 270 429,61 |   |   |   |
| 6092 | — | — | 415 544,97 | 1 270 428,41 |   |   |   |
| 6083 | — | — | 415 542,58 | 1 270 405,52 |   |   |   |
| 6082 | — | — | 415 595,77 | 1 270 399,41 |   |   |   |
| 6095 | — | — | 415 601,94 | 1 270 398,69 |   |   |   |
| 6064 | — | — | 415 607,03 | 1 270 444,95 |   |   |   |
| 6063 | — | — | 415 547,44 | 1 270 451,98 |   |   |   |

**2. Сведения о частях границ уточняемого земельного участка с кадастровым номером** 31:11:1205007:1023 :

| Обозначение части границ |       | Горизонтальное проложение (S), м | Описание прохождения части границ | Сведения о согласовании местоположения границ (согласовано/спорное) |
|--------------------------|-------|----------------------------------|-----------------------------------|---|
| от т.                    | до т. |                                  |                                   |   |
| 1                        | 2     | 3                                | 4                                 | 5   |
| 6063                     | 6089  | 6,95                             | —                                 | согласовано   |
| 6089                     | 6090  | 11,51                            |                                   |   |
| 6090                     | 6091  | 16,50                            |                                   |   |
| 6091                     | 6092  | 11,49                            |                                   |   |
| 6092                     | 6083  | 23,01                            |                                   |   |
| 6083                     | 6082  | 53,54                            |                                   |   |
| 6082                     | 6095  | 6,21                             |                                   |   |
| 6095                     | 6064  | 46,54                            |                                   |   |
| 6064                     | 6063  | 60,00                            |                                   |   |

**3. Сведения о характеристиках уточняемого земельного участка с кадастровым номером** 31:11:1205007:1023 :

| № п/п | Наименование характеристики   | Значение характеристики  |
|-------|---|--|
| 1     | 2   | 3  |
| 1.    | Адрес земельного участка  | —  |
| 1.1.  | Сведения о местоположении земельного участка (при отсутствии адреса) в структурированном в соответствии с федеральной информационной адресной системой виде |  |
| 1.2.  | Дополнительные сведения о местоположении земельного участка   | Местоположение установлено относительно ориентира, расположенного в границах участка. Почтовый адрес ориентира: обл. Белгородская, р-н Ракитянский, п. Пролетарский, ул. Вагутина. |
| 2.    | Площадь земельного участка ± величина погрешности определения (вычисления) площади ( $P \pm \Delta P$ ), м <sup>2</sup>                                     | 2 983 ± 19,00  |

| 1    | 2  | 3  |
|------|--|--|
| 3.   | Формула, примененная для вычисления предельной погрешности определения площади земельного участка, с подставленными значениями и итоговые (вычисленные) значения | $3,5*0,10*\sqrt{(2\ 983,00)} = 19$             |
| 4.   | Площадь земельного участка согласно сведениям Единого государственного реестра недвижимости (Ркад), м <sup>2</sup>   | 2 982,00                                       |
| 5.   | Оценка расхождения Р и Ркад (Р - Ркад), м <sup>2</sup>   | 1  |
| 6.   | Предельный минимальный и максимальный размеры земельного участка (Рмин и Рмакс), м <sup>2</sup>  | Рмин = —<br>Рмакс = —                          |
| 7.   | Кадастровый или иной государственный учетный номер (инвентарный) здания, сооружения, объекта незавершенного строительства, расположенного на земельном участке   | —  |
| 8.   | Вид (виды) разрешенного использования  | Для строительства многоквартирного жилого дома |
| 8.1. | Дополнительные сведения об использовании земельного участка  | —  |
| 9.   | Сведения о земельных участках (землях общего пользования, территории общего пользования), посредством которых обеспечивается доступ                              | —  |
| 10.  | Иные сведения  | —  |

**4. Пояснения к сведениям об уточняемом земельном участке с кадастровым номером** 31:11:1205007:1023 :

1. —

**1. Сведения о характерных точках границ уточняемого земельного участка с кадастровым номером** 31:11:1205007:1025 :  
Система координат МСК-31 Зона № 1

| Обозначение характерных точек границ | Координаты, м  |   |  |              | Метод определения координат | Формулы, примененные для расчета средней квадратической погрешности определения координат характерных точек границ (Mt), с подставленными в такие формулы значениями и итоговые (вычисленные) значения Mt, м | Описание закрепления точки |
|--------------------------------------|--|---|--|--------------|-----------------------------|--|----------------------------|
|                                      | содержатся в Едином государственном реестре недвижимости |   | определены в результате выполнения комплексных кадастровых работ |              |                             |  |                            |
|                                      | X  | Y | X  | Y            |                             |  |                            |
| 1                                    | 2  | 3 | 4  | 5            | 6                           | 7  | 8                          |
| 6709                                 | —  | — | 415 451,06   | 1 270 378,00 | —                           | —  | —                          |
| 6710                                 | —  | — | 415 450,83   | 1 270 382,20 |                             |  |                            |
| 6711                                 | —  | — | 415 444,73   | 1 270 381,85 |                             |  |                            |

|      |   |   |            |              |   |   |   |
|------|---|---|------------|--------------|---|---|---|
| 1    | 2 | 3 | 4          | 5            | 6 | 7 | 8 |
| 6712 | — | — | 415 444,96 | 1 270 377,67 | — | — | — |
| 6709 | — | — | 415 451,06 | 1 270 378,00 | — | — | — |

**2. Сведения о частях границ уточняемого земельного участка с кадастровым номером** 31:11:1205007:1025 :

| Обозначение части границ |       | Горизонтальное проложение (S), м | Описание прохождения части границ | Сведения о согласовании местоположения границ (согласовано/спорное) |
|--------------------------|-------|----------------------------------|-----------------------------------|---|
| от т.                    | до т. |                                  |                                   |   |
| 1                        | 2     | 3                                | 4                                 | 5   |
| 6709                     | 6710  | 4,21                             | —                                 | согласовано   |
| 6710                     | 6711  | 6,11                             |                                   |   |
| 6711                     | 6712  | 4,19                             |                                   |   |
| 6712                     | 6709  | 6,11                             |                                   |   |

**3. Сведения о характеристиках уточняемого земельного участка с кадастровым номером** 31:11:1205007:1025 :

| № п/п | Наименование характеристики  | Значение характеристики  |
|-------|--|--|
| 1     | 2  | 3  |
| 1.    | Адрес земельного участка   | —  |
| 1.1.  | Сведения о местоположении земельного участка (при отсутствии адреса) в структурированном в соответствии с федеральной информационной адресной системой виде      |  |
| 1.2.  | Дополнительные сведения о местоположении земельного участка  | Местоположение установлено относительно ориентира, расположенного в границах участка. Почтовый адрес ориентира: обл. Белгородская, р-н Ракитянский, п. Пролетарский, ул. Ватутина. |
| 2.    | Площадь земельного участка ± величина погрешности определения (вычисления) площади ( $P \pm \Delta P$ ), м <sup>2</sup>  | $26 \pm 2,00$  |
| 3.    | Формула, примененная для вычисления предельной погрешности определения площади земельного участка, с подставленными значениями и итоговые (вычисленные) значения | $3,5*0,10*\sqrt{(26,00)} = 2$  |
| 4.    | Площадь земельного участка согласно сведениям Единого государственного реестра недвижимости (P <sub>кад</sub> ), м <sup>2</sup>                                  | 25,00  |
| 5.    | Оценка расхождения P и P <sub>кад</sub> ( $P - P_{кад}$ ), м <sup>2</sup>  | 1  |
| 6.    | Предельный минимальный и максимальный размеры земельного участка (P <sub>мин</sub> и P <sub>макс</sub> ), м <sup>2</sup>   | P <sub>мин</sub> = —<br>P <sub>макс</sub> = —  |
| 7.    | Кадастровый или иной государственный учетный номер (инвентарный) здания, сооружения, объекта незавершенного строительства, расположенного на земельном участке   | 31:11:1205007:1802   |
| 8.    | Вид (виды) разрешенного использования  | Под гаражом  |

| 1    | 2   | 3   |
|------|---|---|
| 8.1. | Дополнительные сведения об использовании земельного участка   | —   |
| 9.   | Сведения о земельных участках (землях общего пользования, территории общего пользования), посредством которых обеспечивается доступ | —   |
| 10.  | Иные сведения   | - Учётный номер зоны 31.00.2.90. Обременение возникает на основании: Постановление Правительства Российской Федерации "О порядке установления охранных зон объектов электросетевого хозяйства и особых условий использования земельных участков, расположенных в границах таких зон" № 160, документ выдан Правительство Российской Федерации |

**4. Пояснения к сведениям об уточняемом земельном участке с кадастровым номером** 31:11:1205007:1025 :

|    |   |
|----|---|
| 1. | — |
|----|---|

**1. Сведения о характерных точках границ уточняемого земельного участка с кадастровым номером** 31:11:1205007:1027 :

Система координат МСК-31 Зона № 1

| Обозначение характерных точек границ | Координаты, м  |   |  |              | Метод определения координат | Формулы, примененные для расчета средней квадратической погрешности определения координат характерных точек границ (Mt), с подставленными в такие формулы значениями и итоговые (вычисленные) значения Mt, м | Описание закрепления точки |
|--------------------------------------|--|---|--|--------------|-----------------------------|--|----------------------------|
|                                      | содержатся в Едином государственном реестре недвижимости |   | определены в результате выполнения комплексных кадастровых работ |              |                             |  |                            |
|                                      | X  | Y | X  | Y            |                             |  |                            |
| 1                                    | 2  | 3 | 4  | 5            | 6                           | 7  | 8                          |
| 6355                                 | —  | — | 415 470,94   | 1 270 533,73 | —                           | —  | —                          |
| 6353                                 | —  | — | 415 471,00   | 1 270 530,16 |                             |  |                            |
| 6352                                 | —  | — | 415 477,00   | 1 270 530,29 |                             |  |                            |
| 6358                                 | —  | — | 415 476,93   | 1 270 533,83 |                             |  |                            |
| 6359                                 | —  | — | 415 476,87   | 1 270 537,35 |                             |  |                            |
| 6360                                 | —  | — | 415 470,88   | 1 270 537,25 |                             |  |                            |
| 6355                                 | —  | — | 415 470,94   | 1 270 533,73 |                             |  |                            |

**2. Сведения о частях границ уточняемого земельного участка с кадастровым номером** 31:11:1205007:1027 :

| Обозначение части границ |       | Горизонтальное проложение (S), м | Описание прохождения части границ | Сведения о согласовании местоположения границ (согласовано/спорное) |
|--------------------------|-------|----------------------------------|-----------------------------------|---|
| от т.                    | до т. |                                  |                                   |   |
| 1                        | 2     | 3                                | 4                                 | 5   |
|                          |       |                                  |                                   |   |

| 1    | 2    | 3    | 4 | 5           |
|------|------|------|---|-------------|
| 6355 | 6353 | 3,57 | — | согласовано |
| 6353 | 6352 | 6,00 |   |             |
| 6352 | 6358 | 3,54 |   |             |
| 6358 | 6359 | 3,52 |   |             |
| 6359 | 6360 | 5,99 |   |             |
| 6360 | 6355 | 3,52 |   |             |

**3. Сведения о характеристиках уточняемого земельного участка с кадастровым номером** 31:11:1205007:1027 :

| № п/п | Наименование характеристики  | Значение характеристики  |
|-------|--|--|
| 1     | 2  | 3  |
| 1.    | Адрес земельного участка   | —  |
| 1.1.  | Сведения о местоположении земельного участка (при отсутствии адреса) в структурированном в соответствии с федеральной информационной адресной системой виде      |  |
| 1.2.  | Дополнительные сведения о местоположении земельного участка  | Местоположение установлено относительно ориентира, расположенного в границах участка. Почтовый адрес ориентира: обл. Белгородская, р-н Ракитянский, п. Пролетарский, ул. Ватутина. |
| 2.    | Площадь земельного участка ± величина погрешности определения (вычисления) площади ( $P \pm \Delta P$ ), м <sup>2</sup>  | 42 ± 2,00  |
| 3.    | Формула, примененная для вычисления предельной погрешности определения площади земельного участка, с подставленными значениями и итоговые (вычисленные) значения | $3,5 * 0,10 * \sqrt{(42,00)} = 2$  |
| 4.    | Площадь земельного участка согласно сведениям Единого государственного реестра недвижимости (Ркад), м <sup>2</sup>   | 42,00  |
| 5.    | Оценка расхождения Р и Ркад ( $P - P_{кад}$ ), м <sup>2</sup>  | 0  |
| 6.    | Предельный минимальный и максимальный размеры земельного участка (Рмин и Рмакс), м <sup>2</sup>  | Рмин = —<br>Рмакс = —  |
| 7.    | Кадастровый или иной государственный учетный номер (инвентарный) здания, сооружения, объекта незавершенного строительства, расположенного на земельном участке   | 31:11:1205007:1830   |
| 8.    | Вид (виды) разрешенного использования  | под строительство гаража   |
| 8.1.  | Дополнительные сведения об использовании земельного участка  | —  |
| 9.    | Сведения о земельных участках (землях общего пользования, территории общего пользования), посредством которых обеспечивается доступ                              | —  |

|     |               |   |
|-----|---------------|---|
| 1   | 2             | 3 |
| 10. | Иные сведения | — |

**4. Пояснения к сведениям об уточняемом земельном участке с кадастровым номером** 31:11:1205007:1027 :

|    |   |
|----|---|
| 1. | — |
|----|---|

**1. Сведения о характерных точках границ уточняемого земельного участка с кадастровым номером** 31:11:1205007:1031 :

Система координат МСК-31 Зона № 1

| Обозначение характерных точек границ | Координаты, м  |   |  |              | Метод определения координат | Формулы, примененные для расчета средней квадратической погрешности определения координат характерных точек границ (Mt), с подставленными в такие формулы значениями и итоговые (вычисленные) значения Mt, м | Описание закрепления точки |
|--------------------------------------|--|---|--|--------------|-----------------------------|--|----------------------------|
|                                      | содержатся в Едином государственном реестре недвижимости |   | определены в результате выполнения комплексных кадастровых работ |              |                             |  |                            |
|                                      | X  | Y | X  | Y            |                             |  |                            |
| 1                                    | 2  | 3 | 4  | 5            | 6                           | 7  | 8                          |
| 6155                                 | —  | — | 415 500,35   | 1 270 526,00 | —                           | —  | —                          |
| 6158                                 | —  | — | 415 495,04   | 1 270 525,91 |                             |  |                            |
| 6161                                 | —  | — | 415 494,22   | 1 270 525,89 |                             |  |                            |
| 6162                                 | —  | — | 415 494,24   | 1 270 520,22 |                             |  |                            |
| 6163                                 | —  | — | 415 500,24   | 1 270 520,36 |                             |  |                            |
| 6164                                 | —  | — | 415 500,46   | 1 270 520,35 |                             |  |                            |
| 6155                                 | —  | — | 415 500,35   | 1 270 526,00 |                             |  |                            |

**2. Сведения о частях границ уточняемого земельного участка с кадастровым номером** 31:11:1205007:1031 :

| Обозначение части границ |       | Горизонтальное проложение (S), м | Описание прохождения части границ | Сведения о согласовании местоположения границ (согласовано/спорное) |
|--------------------------|-------|----------------------------------|-----------------------------------|---|
| от т.                    | до т. |                                  |                                   |   |
| 1                        | 2     | 3                                | 4                                 | 5   |
| 6155                     | 6158  | 5,31                             | —                                 | согласовано   |
| 6158                     | 6161  | 0,82                             |                                   |   |
| 6161                     | 6162  | 5,67                             |                                   |   |
| 6162                     | 6163  | 6,00                             |                                   |   |
| 6163                     | 6164  | 0,22                             |                                   |   |
| 6164                     | 6155  | 5,65                             |                                   |   |

**3. Сведения о характеристиках уточняемого земельного участка с кадастровым номером** 31:11:1205007:1031 :

| № п/п | Наименование характеристики | Значение характеристики |
|-------|-----------------------------|-------------------------|
|-------|-----------------------------|-------------------------|



| 1   | 2  | 3  |
|---|--|--|
| 1.  | Адрес земельного участка   | —  |
| 1.1.  | Сведения о местоположении земельного участка (при отсутствии адреса) в структурированном в соответствии с федеральной информационной адресной системой виде      |  |
| 1.2.  | Дополнительные сведения о местоположении земельного участка  | Белгородская область, р-н Ракитянский, п. Пролетарский, ул. Ватутина |
| 2.  | Площадь земельного участка $\pm$ величина погрешности определения (вычисления) площади ( $P \pm \Delta P$ ), м <sup>2</sup>                                      | 35 $\pm$ 2,00  |
| 3.  | Формула, примененная для вычисления предельной погрешности определения площади земельного участка, с подставленными значениями и итоговые (вычисленные) значения | $3,5 * 0,10 * \sqrt{(35,00)} = 2$                                    |
| 4.  | Площадь земельного участка согласно сведениям Единого государственного реестра недвижимости (Ркад), м <sup>2</sup>   | 35,00  |
| 5.  | Оценка расхождения P и Ркад ( $P - P_{кад}$ ), м <sup>2</sup>  | 0  |
| 6.  | Предельный минимальный и максимальный размеры земельного участка (Рмин и Рмакс), м <sup>2</sup>  | Рмин = —<br>Рмакс = —  |
| 7.  | Кадастровый или иной государственный учетный номер (инвентарный) здания, сооружения, объекта незавершенного строительства, расположенного на земельном участке   | 31:11:0101001:558  |
| 8.  | Вид (виды) разрешенного использования  | Под строительство гаража   |
| 8.1.  | Дополнительные сведения об использовании земельного участка  | —  |
| 9.  | Сведения о земельных участках (землях общего пользования, территории общего пользования), посредством которых обеспечивается доступ                              | —  |
| 10.   | Иные сведения  | —  |
| <b>4. Пояснения к сведениям об уточняемом земельном участке с кадастровым номером</b> |  | <b>31:11:1205007:1031</b> :  |
| 1.  | —  | —  |

**1. Сведения о характерных точках границ уточняемого земельного участка с кадастровым номером** 31:11:1205007:1052 :  
 Система координат МСК-31 Зона № 1

| Обозначение характерных точек границ | Координаты, м  |   |  |              | Метод определения координат | Формулы, примененные для расчета средней квадратической погрешности определения координат характерных точек границ (Mt), с подставленными в такие формулы значениями и итоговые (вычисленные) значения Mt, м | Описание закрепления точки |
|--------------------------------------|--|---|--|--------------|-----------------------------|--|----------------------------|
|                                      | содержатся в Едином государственном реестре недвижимости |   | определены в результате выполнения комплексных кадастровых работ |              |                             |  |                            |
|                                      | X  | Y | X  | Y            |                             |  |                            |
| 1                                    | 2  | 3 | 4  | 5            | 6                           | 7  | 8                          |
| 6992                                 | —  | — | 415 456,70   | 1 270 100,89 | —                           | —  | —                          |
| 6993                                 | —  | — | 415 450,50   | 1 270 101,11 |                             |  |                            |
| 6994                                 | —  | — | 415 450,36   | 1 270 097,12 |                             |  |                            |
| 6995                                 | —  | — | 415 456,55   | 1 270 096,89 |                             |  |                            |
| 6992                                 | —  | — | 415 456,70   | 1 270 100,89 |                             |  |                            |
| 6992                                 | —  | — | 415 456,70   | 1 270 100,89 |                             |  |                            |

**2. Сведения о частях границ уточняемого земельного участка с кадастровым номером** 31:11:1205007:1052 :

| Обозначение части границ |       | Горизонтальное проложение (S), м | Описание прохождения части границ | Сведения о согласовании местоположения границ (согласовано/спорное) |
|--------------------------|-------|----------------------------------|-----------------------------------|---|
| от т.                    | до т. |                                  |                                   |   |
| 1                        | 2     | 3                                | 4                                 | 5   |
| 6992                     | 6993  | 6,20                             | —                                 | согласовано   |
| 6993                     | 6994  | 3,99                             |                                   |   |
| 6994                     | 6995  | 6,19                             |                                   |   |
| 6995                     | 6992  | 4,00                             |                                   |   |

**3. Сведения о характеристиках уточняемого земельного участка с кадастровым номером** 31:11:1205007:1052 :

| № п/п | Наименование характеристики   | Значение характеристики  |
|-------|---|--|
| 1     | 2   | 3  |
| 1.    | Адрес земельного участка  | —  |
| 1.1.  | Сведения о местоположении земельного участка (при отсутствии адреса) в структурированном в соответствии с федеральной информационной адресной системой виде |  |
| 1.2.  | Дополнительные сведения о местоположении земельного участка   | Местоположение установлено относительно ориентира, расположенного в границах участка. Почтовый адрес ориентира: обл. Белгородская, р-н Ракитянский, п. Пролетарский, ул. Ватутина. |

| 1    | 2  | 3                                      |
|------|--|--|
| 2.   | Площадь земельного участка ± величина погрешности определения (вычисления) площади ( $P \pm \Delta P$ ), м <sup>2</sup>  | 25 ± 2,00                              |
| 3.   | Формула, примененная для вычисления предельной погрешности определения площади земельного участка, с подставленными значениями и итоговые (вычисленные) значения | $3,5*0,10*\sqrt{(25,00)} = 2$          |
| 4.   | Площадь земельного участка согласно сведениям Единого государственного реестра недвижимости (Ркад), м <sup>2</sup>   | 25,00                                  |
| 5.   | Оценка расхождения Р и Ркад ( $P - P_{кад}$ ), м <sup>2</sup>  | 0                                      |
| 6.   | Предельный минимальный и максимальный размеры земельного участка (Рмин и Рмакс), м <sup>2</sup>  | Рмин = —<br>Рмакс = —                  |
| 7.   | Кадастровый или иной государственный учетный номер (инвентарный) здания, сооружения, объекта незавершенного строительства, расположенного на земельном участке   | 31:11:1205007:1841; 31:11:1205007:1867 |
| 8.   | Вид (виды) разрешенного использования  | Под строительство гаража               |
| 8.1. | Дополнительные сведения об использовании земельного участка  | —                                      |
| 9.   | Сведения о земельных участках (землях общего пользования, территории общего пользования), посредством которых обеспечивается доступ                              | —                                      |
| 10.  | Иные сведения  | —                                      |

**4. Пояснения к сведениям об уточняемом земельном участке с кадастровым номером** 31:11:1205007:1052 :

|    |   |
|----|---|
| 1. | — |
|----|---|

**1. Сведения о характерных точках границ уточняемого земельного участка с кадастровым номером** 31:11:1205007:1053 :

Система координат МСК-31 Зона № 1

| Обозначение характерных точек границ | Координаты, м  |   |  |              | Метод определения координат | Формулы, примененные для расчета средней квадратической погрешности определения координат характерных точек границ (Mt), с подставленными в такие формулы значениями и итоговые (вычисленные) значения Mt, м | Описание закрепления точки |
|--------------------------------------|--|---|--|--------------|-----------------------------|--|----------------------------|
|                                      | содержатся в Едином государственном реестре недвижимости |   | определены в результате выполнения комплексных кадастровых работ |              |                             |  |                            |
|                                      | X  | Y | X  | Y            |                             |  |                            |
| 1                                    | 2  | 3 | 4  | 5            | 6                           | 7  | 8                          |
| 6992                                 | —  | — | 415 456,70   | 1 270 100,89 | —                           | —  | —                          |

| 1    | 2 | 3 | 4          | 5            | 6 | 7 | 8 |
|------|---|---|------------|--------------|---|---|---|
| 6997 | — | — | 415 456,84 | 1 270 104,89 | — | — | — |
| 6998 | — | — | 415 450,65 | 1 270 105,11 |   |   |   |
| 6993 | — | — | 415 450,50 | 1 270 101,11 |   |   |   |
| 6992 | — | — | 415 456,70 | 1 270 100,89 |   |   |   |

**2. Сведения о частях границ уточняемого земельного участка с кадастровым номером** 31:11:1205007:1053 :

| Обозначение части границ |       | Горизонтальное проложение (S), м | Описание прохождения части границ | Сведения о согласовании местоположения границ (согласовано/спорное) |
|--------------------------|-------|----------------------------------|-----------------------------------|---|
| от т.                    | до т. |                                  |                                   |   |
| 1                        | 2     | 3                                | 4                                 | 5   |
| 6992                     | 6997  | 4,00                             | —                                 | согласовано   |
| 6997                     | 6998  | 6,19                             |                                   |   |
| 6998                     | 6993  | 4,00                             |                                   |   |
| 6993                     | 6992  | 6,20                             |                                   |   |

**3. Сведения о характеристиках уточняемого земельного участка с кадастровым номером** 31:11:1205007:1053 :

| № п/п | Наименование характеристики  | Значение характеристики  |
|-------|--|--|
| 1     | 2  | 3  |
| 1.    | Адрес земельного участка   | —  |
| 1.1.  | Сведения о местоположении земельного участка (при отсутствии адреса) в структурированном в соответствии с федеральной информационной адресной системой виде      |  |
| 1.2.  | Дополнительные сведения о местоположении земельного участка  | Местоположение установлено относительно ориентира, расположенного в границах участка. Почтовый адрес ориентира: обл. Белгородская, р-н Ракитянский, п. Пролетарский, ул. Ватутина. |
| 2.    | Площадь земельного участка ± величина погрешности определения (вычисления) площади ( $P \pm \Delta P$ ), м <sup>2</sup>  | $25 \pm 2,00$  |
| 3.    | Формула, примененная для вычисления предельной погрешности определения площади земельного участка, с подставленными значениями и итоговые (вычисленные) значения | $3,5 * 0,10 * \sqrt{(25,00)} = 2$  |
| 4.    | Площадь земельного участка согласно сведениям Единого государственного реестра недвижимости (Ркад), м <sup>2</sup>   | 25,00  |
| 5.    | Оценка расхождения Р и Ркад ( $P - P_{кад}$ ), м <sup>2</sup>  | 0  |
| 6.    | Предельный минимальный и максимальный размеры земельного участка (Рмин и Рмакс), м <sup>2</sup>  | Рмин = —<br>Рмакс = —  |

| 1    | 2  | 3                        |
|------|--|--------------------------|
| 7.   | Кадастровый или иной государственный учетный номер (инвентарный) здания, сооружения, объекта незавершенного строительства, расположенного на земельном участке | —                        |
| 8.   | Вид (виды) разрешенного использования  | Под строительство гаража |
| 8.1. | Дополнительные сведения об использовании земельного участка  | —                        |
| 9.   | Сведения о земельных участках (землях общего пользования, территории общего пользования), посредством которых обеспечивается доступ                            | —                        |
| 10.  | Иные сведения  | —                        |

**4. Пояснения к сведениям об уточняемом земельном участке с кадастровым номером** 31:11:1205007:1053 :

|    |   |
|----|---|
| 1. | — |
|----|---|

**1. Сведения о характерных точках границ уточняемого земельного участка с кадастровым номером** 31:11:1205007:1071 :  
 Система координат МСК-31 Зона № 1

| Обозначение характерных точек границ | Координаты, м  |   |  |              | Метод определения координат | Формулы, примененные для расчета средней квадратической погрешности определения координат характерных точек границ (Mt), с подставленными в такие формулы значениями и итоговые (вычисленные) значения Mt, м | Описание закрепления точки |
|--------------------------------------|--|---|--|--------------|-----------------------------|--|----------------------------|
|                                      | содержатся в Едином государственном реестре недвижимости |   | определены в результате выполнения комплексных кадастровых работ |              |                             |  |                            |
|                                      | X  | Y | X  | Y            |                             |  |                            |
| 1                                    | 2  | 3 | 4  | 5            | 6                           | 7  | 8                          |
| 7060                                 | —  | — | 415 431,64   | 1 270 118,88 | —                           | —  | —                          |
| 7061                                 | —  | — | 415 431,78   | 1 270 122,88 |                             |  |                            |
| 7062                                 | —  | — | 415 425,79   | 1 270 123,10 |                             |  |                            |
| 7063                                 | —  | — | 415 425,64   | 1 270 119,10 |                             |  |                            |
| 7060                                 | —  | — | 415 431,64   | 1 270 118,88 |                             |  |                            |

**2. Сведения о частях границ уточняемого земельного участка с кадастровым номером** 31:11:1205007:1071 :

| Обозначение части границ |       | Горизонтальное проложение (S), м | Описание прохождения части границ | Сведения о согласовании местоположения границ (согласовано/спорное) |
|--------------------------|-------|----------------------------------|-----------------------------------|---|
| от т.                    | до т. |                                  |                                   |   |
| 1                        | 2     | 3                                | 4                                 | 5   |
| 7060                     | 7061  | 4,00                             | —                                 | согласовано   |
| 7061                     | 7062  | 5,99                             |                                   |   |

| 1    | 2    | 3    | 4 | 5           |
|------|------|------|---|-------------|
| 7062 | 7063 | 4,00 | — | согласовано |
| 7063 | 7060 | 6,00 |   |             |

**3. Сведения о характеристиках уточняемого земельного участка с кадастровым номером** 31:11:1205007:1071 :

| № п/п | Наименование характеристики  | Значение характеристики   |
|-------|--|---|
| 1     | 2  | 3   |
| 1.    | Адрес земельного участка   | —   |
| 1.1.  | Сведения о местоположении земельного участка (при отсутствии адреса) в структурированном в соответствии с федеральной информационной адресной системой виде      |   |
| 1.2.  | Дополнительные сведения о местоположении земельного участка  | Белгородская область, р-н Ракитянский, п. Пролетарский, ул. Ватутина, № 484 |
| 2.    | Площадь земельного участка ± величина погрешности определения (вычисления) площади ( $P \pm \Delta P$ ), м <sup>2</sup>  | 24 ± 2,00   |
| 3.    | Формула, примененная для вычисления предельной погрешности определения площади земельного участка, с подставленными значениями и итоговые (вычисленные) значения | $3,5 * 0,10 * \sqrt{(24,00)} = 2$   |
| 4.    | Площадь земельного участка согласно сведениям Единого государственного реестра недвижимости (Ркад), м <sup>2</sup>   | 24,00   |
| 5.    | Оценка расхождения Р и Ркад ( $P - P_{кад}$ ), м <sup>2</sup>  | 0   |
| 6.    | Предельный минимальный и максимальный размеры земельного участка (Рмин и Рмакс), м <sup>2</sup>  | Рмин = —<br>Рмакс = —   |
| 7.    | Кадастровый или иной государственный учетный номер (инвентарный) здания, сооружения, объекта незавершенного строительства, расположенного на земельном участке   | 31:11:1205007:2165  |
| 8.    | Вид (виды) разрешенного использования  | Под гаражом   |
| 8.1.  | Дополнительные сведения об использовании земельного участка  | —   |
| 9.    | Сведения о земельных участках (землях общего пользования, территории общего пользования), посредством которых обеспечивается доступ                              | —   |
| 10.   | Иные сведения  | —   |

**4. Пояснения к сведениям об уточняемом земельном участке с кадастровым номером** 31:11:1205007:1071 :

|    |   |
|----|---|
| 1. | — |
|----|---|

**1. Сведения о характерных точках границ уточняемого земельного участка с кадастровым номером** 31:11:1205007:1074 :  
 Система координат МСК-31 Зона № 1

| Обозначение характерных точек границ | Координаты, м  |   |  |              | Метод определения координат | Формулы, примененные для расчета средней квадратической погрешности определения координат характерных точек границ (Mt), с подставленными в такие формулы значениями и итоговые (вычисленные) значения Mt, м | Описание закрепления точки |
|--------------------------------------|--|---|--|--------------|-----------------------------|--|----------------------------|
|                                      | содержатся в Едином государственном реестре недвижимости |   | определены в результате выполнения комплексных кадастровых работ |              |                             |  |                            |
|                                      | X  | Y | X  | Y            |                             |  |                            |
| 1                                    | 2  | 3 | 4  | 5            | 6                           | 7  | 8                          |
| 7060                                 | —  | — | 415 431,64   | 1 270 118,88 | —                           | —  | —                          |
| 7063                                 | —  | — | 415 425,64   | 1 270 119,10 |                             |  |                            |
| 7066                                 | —  | — | 415 425,50   | 1 270 115,10 |                             |  |                            |
| 7067                                 | —  | — | 415 431,49   | 1 270 114,88 |                             |  |                            |
| 7060                                 | —  | — | 415 431,64   | 1 270 118,88 |                             |  |                            |

**2. Сведения о частях границ уточняемого земельного участка с кадастровым номером** 31:11:1205007:1074 :

| Обозначение части границ |       | Горизонтальное проложение (S), м | Описание прохождения части границ | Сведения о согласовании местоположения границ (согласовано/спорное) |
|--------------------------|-------|----------------------------------|-----------------------------------|---|
| от т.                    | до т. |                                  |                                   |   |
| 1                        | 2     | 3                                | 4                                 | 5   |
| 7060                     | 7063  | 6,00                             | —                                 | согласовано   |
| 7063                     | 7066  | 4,00                             |                                   |   |
| 7066                     | 7067  | 5,99                             |                                   |   |
| 7067                     | 7060  | 4,00                             |                                   |   |

**3. Сведения о характеристиках уточняемого земельного участка с кадастровым номером** 31:11:1205007:1074 :

| № п/п | Наименование характеристики   | Значение характеристики  |
|-------|---|--|
| 1     | 2   | 3  |
| 1.    | Адрес земельного участка  | —  |
| 1.1.  | Сведения о местоположении земельного участка (при отсутствии адреса) в структурированном в соответствии с федеральной информационной адресной системой виде |  |
| 1.2.  | Дополнительные сведения о местоположении земельного участка   | Местоположение установлено относительно ориентира, расположенного в границах участка. Почтовый адрес ориентира: обл. Белгородская, р-н Ракитянский, п. Пролетарский, ул. Ватутина, №483. |

| 1    | 2  | 3   |
|------|--|---|
| 2.   | Площадь земельного участка ± величина погрешности определения (вычисления) площади ( $P \pm \Delta P$ ), м <sup>2</sup>  | 24 ± 2,00                                     |
| 3.   | Формула, примененная для вычисления предельной погрешности определения площади земельного участка, с подставленными значениями и итоговые (вычисленные) значения | $3,5*0,10*\sqrt{(24,00)} = 2$                 |
| 4.   | Площадь земельного участка согласно сведениям Единого государственного реестра недвижимости (Р <sub>кад</sub> ), м <sup>2</sup>                                  | 24,00   |
| 5.   | Оценка расхождения Р и Р <sub>кад</sub> (Р - Р <sub>кад</sub> ), м <sup>2</sup>  | 0   |
| 6.   | Предельный минимальный и максимальный размеры земельного участка (Р <sub>мин</sub> и Р <sub>макс</sub> ), м <sup>2</sup>   | Р <sub>мин</sub> = —<br>Р <sub>макс</sub> = — |
| 7.   | Кадастровый или иной государственный учетный номер (инвентарный) здания, сооружения, объекта незавершенного строительства, расположенного на земельном участке   | 31:11:0101001:480                             |
| 8.   | Вид (виды) разрешенного использования  | Под гаражом                                   |
| 8.1. | Дополнительные сведения об использовании земельного участка  | —   |
| 9.   | Сведения о земельных участках (землях общего пользования, территории общего пользования), посредством которых обеспечивается доступ                              | —   |
| 10.  | Иные сведения  | —   |

**4. Пояснения к сведениям об уточняемом земельном участке с кадастровым номером** 31:11:1205007:1074 :

|    |   |
|----|---|
| 1. | — |
|----|---|

**1. Сведения о характерных точках границ уточняемого земельного участка с кадастровым номером** 31:11:1205007:1078 :

Система координат МСК-31 Зона № 1

| Обозначение характерных точек границ | Координаты, м  |   |  |              | Метод определения координат | Формулы, примененные для расчета средней квадратической погрешности определения координат характерных точек границ (M <sub>t</sub> ), с подставленными в такие формулы значениями и итоговые (вычисленные) значения M <sub>t</sub> , м | Описание закрепления точки |
|--------------------------------------|--|---|--|--------------|-----------------------------|--|----------------------------|
|                                      | содержатся в Едином государственном реестре недвижимости |   | определены в результате выполнения комплексных кадастровых работ |              |                             |  |                            |
|                                      | X  | Y | X  | Y            |                             |  |                            |
| 1                                    | 2  | 3 | 4  | 5            | 6                           | 7  | 8                          |
| 7061                                 | —  | — | 415 431,78   | 1 270 122,88 | —                           | —  | —                          |



| 1    | 2 | 3 | 4          | 5            | 6 | 7 | 8 |
|------|---|---|------------|--------------|---|---|---|
| 7069 | — | — | 415 431,93 | 1 270 126,88 | — | — | — |
| 7070 | — | — | 415 425,94 | 1 270 127,09 |   |   |   |
| 7062 | — | — | 415 425,79 | 1 270 123,10 |   |   |   |
| 7061 | — | — | 415 431,78 | 1 270 122,88 |   |   |   |

**2. Сведения о частях границ уточняемого земельного участка с кадастровым номером** 31:11:1205007:1078 :

| Обозначение части границ |       | Горизонтальное проложение (S), м | Описание прохождения части границ | Сведения о согласовании местоположения границ (согласовано/спорное) |
|--------------------------|-------|----------------------------------|-----------------------------------|---|
| от т.                    | до т. |                                  |                                   |   |
| 1                        | 2     | 3                                | 4                                 | 5   |
| 7061                     | 7069  | 4,00                             | —                                 | согласовано   |
| 7069                     | 7070  | 5,99                             |                                   |   |
| 7070                     | 7062  | 3,99                             |                                   |   |
| 7062                     | 7061  | 5,99                             |                                   |   |

**3. Сведения о характеристиках уточняемого земельного участка с кадастровым номером** 31:11:1205007:1078 :

| № п/п | Наименование характеристики  | Значение характеристики  |
|-------|--|--|
| 1     | 2  | 3  |
| 1.    | Адрес земельного участка   | —  |
| 1.1.  | Сведения о местоположении земельного участка (при отсутствии адреса) в структурированном в соответствии с федеральной информационной адресной системой виде      |  |
| 1.2.  | Дополнительные сведения о местоположении земельного участка  | Местоположение установлено относительно ориентира, расположенного в границах участка. Почтовый адрес ориентира: обл. Белгородская, р-н Ракитянский, п. Пролетарский, ул. Ватутина, гараж №485. |
| 2.    | Площадь земельного участка ± величина погрешности определения (вычисления) площади ( $P \pm \Delta P$ ), м <sup>2</sup>  | 24 ± 2,00  |
| 3.    | Формула, примененная для вычисления предельной погрешности определения площади земельного участка, с подставленными значениями и итоговые (вычисленные) значения | $3,5 * 0,10 * \sqrt{(24,00)} = 2$  |
| 4.    | Площадь земельного участка согласно сведениям Единого государственного реестра недвижимости (Ркад), м <sup>2</sup>   | 24,00  |
| 5.    | Оценка расхождения Р и Ркад ( $P - P_{кад}$ ), м <sup>2</sup>  | 0  |
| 6.    | Предельный минимальный и максимальный размеры земельного участка (Рмин и Рмакс), м <sup>2</sup>  | Рмин = —<br>Рмакс = —  |

| 1    | 2  | 3                  |
|------|--|--------------------|
| 7.   | Кадастровый или иной государственный учетный номер (инвентарный) здания, сооружения, объекта незавершенного строительства, расположенного на земельном участке | 31:11:1205007:1766 |
| 8.   | Вид (виды) разрешенного использования  | Под гаражом        |
| 8.1. | Дополнительные сведения об использовании земельного участка  | —                  |
| 9.   | Сведения о земельных участках (землях общего пользования, территории общего пользования), посредством которых обеспечивается доступ                            | —                  |
| 10.  | Иные сведения  | —                  |

**4. Пояснения к сведениям об уточняемом земельном участке с кадастровым номером** 31:11:1205007:1078 :

|    |   |
|----|---|
| 1. | — |
|----|---|

**1. Сведения о характерных точках границ уточняемого земельного участка с кадастровым номером** 31:11:1205007:1079 :

Система координат МСК-31 Зона № 1

| Обозначение характерных точек границ | Координаты, м  |   |  |              | Метод определения координат | Формулы, примененные для расчета средней квадратической погрешности определения координат характерных точек границ (Mt), с подставленными в такие формулы значениями и итоговые (вычисленные) значения Mt, м | Описание закрепления точки |
|--------------------------------------|--|---|--|--------------|-----------------------------|--|----------------------------|
|                                      | содержатся в Едином государственном реестре недвижимости |   | определены в результате выполнения комплексных кадастровых работ |              |                             |  |                            |
|                                      | X  | Y | X  | Y            |                             |  |                            |
| 1                                    | 2  | 3 | 4  | 5            | 6                           | 7  | 8                          |
| 7072                                 | —  | — | 415 430,77   | 1 270 094,90 | —                           | —  | —                          |
| 7073                                 | —  | — | 415 424,78   | 1 270 095,12 |                             |  |                            |
| 7074                                 | —  | — | 415 424,62   | 1 270 091,12 |                             |  |                            |
| 7075                                 | —  | — | 415 430,62   | 1 270 090,90 |                             |  |                            |
| 7072                                 | —  | — | 415 430,77   | 1 270 094,90 |                             |  |                            |

**2. Сведения о частях границ уточняемого земельного участка с кадастровым номером** 31:11:1205007:1079 :

| Обозначение части границ |       | Горизонтальное проложение (S), м | Описание прохождения части границ | Сведения о согласовании местоположения границ (согласовано/спорное) |
|--------------------------|-------|----------------------------------|-----------------------------------|---|
| от т.                    | до т. |                                  |                                   |   |
| 1                        | 2     | 3                                | 4                                 | 5   |
| 7072                     | 7073  | 5,99                             | —                                 | согласовано   |
| 7073                     | 7074  | 4,00                             |                                   |   |

| 1    | 2    | 3    | 4 | 5           |
|------|------|------|---|-------------|
| 7074 | 7075 | 6,00 | — | согласовано |
| 7075 | 7072 | 4,00 |   |             |

**3. Сведения о характеристиках уточняемого земельного участка с кадастровым номером** 31:11:1205007:1079 :

| № п/п | Наименование характеристики  | Значение характеристики  |
|-------|--|--|
| 1     | 2  | 3  |
| 1.    | Адрес земельного участка   | —  |
| 1.1.  | Сведения о местоположении земельного участка (при отсутствии адреса) в структурированном в соответствии с федеральной информационной адресной системой виде      |  |
| 1.2.  | Дополнительные сведения о местоположении земельного участка  | обл. Белгородская, р-н Ракитянский, п. Пролетарский, ул. Ватутина, 477 |
| 2.    | Площадь земельного участка ± величина погрешности определения (вычисления) площади ( $P \pm \Delta P$ ), м <sup>2</sup>  | $24 \pm 2,00$  |
| 3.    | Формула, примененная для вычисления предельной погрешности определения площади земельного участка, с подставленными значениями и итоговые (вычисленные) значения | $3,5 * 0,10 * \sqrt{(24,00)} = 2$                                      |
| 4.    | Площадь земельного участка согласно сведениям Единого государственного реестра недвижимости (Ркад), м <sup>2</sup>   | 24,00  |
| 5.    | Оценка расхождения Р и Ркад ( $P - P_{кад}$ ), м <sup>2</sup>  | 0  |
| 6.    | Предельный минимальный и максимальный размеры земельного участка (Рмин и Рмакс), м <sup>2</sup>  | Рмин = —<br>Рмакс = —  |
| 7.    | Кадастровый или иной государственный учетный номер (инвентарный) здания, сооружения, объекта незавершенного строительства, расположенного на земельном участке   | 31:11:1205007:1750   |
| 8.    | Вид (виды) разрешенного использования  | Под гаражом  |
| 8.1.  | Дополнительные сведения об использовании земельного участка  | —  |
| 9.    | Сведения о земельных участках (землях общего пользования, территории общего пользования), посредством которых обеспечивается доступ                              | —  |
| 10.   | Иные сведения  | —  |

**4. Пояснения к сведениям об уточняемом земельном участке с кадастровым номером** 31:11:1205007:1079 :

|    |   |
|----|---|
| 1. | — |
|----|---|

**1. Сведения о характерных точках границ уточняемого земельного участка с кадастровым номером** 31:11:1205007:1087 :  
 Система координат МСК-31 Зона № 1

| Обозначение характерных точек границ | Координаты, м  |   |  |              | Метод определения координат | Формулы, примененные для расчета средней квадратической погрешности определения координат характерных точек границ (Mt), с подставленными в такие формулы значениями и итоговые (вычисленные) значения Mt, м | Описание закрепления точки |
|--------------------------------------|--|---|--|--------------|-----------------------------|--|----------------------------|
|                                      | содержатся в Едином государственном реестре недвижимости |   | определены в результате выполнения комплексных кадастровых работ |              |                             |  |                            |
|                                      | X  | Y | X  | Y            |                             |  |                            |
| 1                                    | 2  | 3 | 4  | 5            | 6                           | 7  | 8                          |
| 6313                                 | —  | — | 415 486,61   | 1 270 513,79 | —                           | —  | —                          |
| 6314                                 | —  | — | 415 487,57   | 1 270 513,81 |                             |  |                            |
| 6315                                 | —  | — | 415 493,61   | 1 270 513,84 |                             |  |                            |
| 6316                                 | —  | — | 415 493,60   | 1 270 517,84 |                             |  |                            |
| 6317                                 | —  | — | 415 487,59   | 1 270 517,80 |                             |  |                            |
| 6318                                 | —  | — | 415 486,59   | 1 270 517,79 |                             |  |                            |
| 6313                                 | —  | — | 415 486,61   | 1 270 513,79 |                             |  |                            |

**2. Сведения о частях границ уточняемого земельного участка с кадастровым номером** 31:11:1205007:1087 :

| Обозначение части границ |       | Горизонтальное проложение (S), м | Описание прохождения части границ | Сведения о согласовании местоположения границ (согласовано/спорное) |
|--------------------------|-------|----------------------------------|-----------------------------------|---|
| от т.                    | до т. |                                  |                                   |   |
| 1                        | 2     | 3                                | 4                                 | 5   |
| 6313                     | 6314  | 0,96                             | —                                 | согласовано   |
| 6314                     | 6315  | 6,04                             |                                   |   |
| 6315                     | 6316  | 4,00                             |                                   |   |
| 6316                     | 6317  | 6,01                             |                                   |   |
| 6317                     | 6318  | 1,00                             |                                   |   |
| 6318                     | 6313  | 4,00                             |                                   |   |

**3. Сведения о характеристиках уточняемого земельного участка с кадастровым номером** 31:11:1205007:1087 :

| № п/п | Наименование характеристики | Значение характеристики |
|-------|-----------------------------|-------------------------|
| 1     | 2                           | 3                       |
|       |                             |                         |

| 1   | 2  | 3  |
|---|--|--|
| 1.  | Адрес земельного участка   | —  |
| 1.1.  | Сведения о местоположении земельного участка (при отсутствии адреса) в структурированном в соответствии с федеральной информационной адресной системой виде      |  |
| 1.2.  | Дополнительные сведения о местоположении земельного участка  | Белгородская область, р-н Ракитянский, п. Пролетарский, мкр. Ватутина, гараж №45 |
| 2.  | Площадь земельного участка ± величина погрешности определения (вычисления) площади ( $P \pm \Delta P$ ), м <sup>2</sup>  | 28 ± 2,00  |
| 3.  | Формула, примененная для вычисления предельной погрешности определения площади земельного участка, с подставленными значениями и итоговые (вычисленные) значения | $3,5 * 0,10 * \sqrt{(28,00)} = 2$  |
| 4.  | Площадь земельного участка согласно сведениям Единого государственного реестра недвижимости (Ркад), м <sup>2</sup>   | 28,00  |
| 5.  | Оценка расхождения Р и Ркад ( $P - P_{кад}$ ), м <sup>2</sup>  | 0  |
| 6.  | Предельный минимальный и максимальный размеры земельного участка (Рмин и Рмакс), м <sup>2</sup>  | Рмин = —<br>Рмакс = —  |
| 7.  | Кадастровый или иной государственный учетный номер (инвентарный) здания, сооружения, объекта незавершенного строительства, расположенного на земельном участке   | 31:11:1205007:1885   |
| 8.  | Вид (виды) разрешенного использования  | Под строительство гаража   |
| 8.1.  | Дополнительные сведения об использовании земельного участка  | —  |
| 9.  | Сведения о земельных участках (землях общего пользования, территории общего пользования), посредством которых обеспечивается доступ                              | —  |
| 10.   | Иные сведения  | —  |
| <b>4. Пояснения к сведениям об уточняемом земельном участке с кадастровым номером</b> |  | <b>31:11:1205007:1087</b> :  |
| 1.  | —  | —  |

**1. Сведения о характерных точках границ уточняемого земельного участка с кадастровым номером** 31:11:1205007:1089 :  
 Система координат МСК-31 Зона № 1

| Обозначение характерных точек границ | Координаты, м  |   |  |              | Метод определения координат | Формулы, примененные для расчета средней квадратической погрешности определения координат характерных точек границ (Mt), с подставленными в такие формулы значениями и итоговые (вычисленные) значения Mt, м | Описание закрепления точки |
|--------------------------------------|--|---|--|--------------|-----------------------------|--|----------------------------|
|                                      | содержатся в Едином государственном реестре недвижимости |   | определены в результате выполнения комплексных кадастровых работ |              |                             |  |                            |
|                                      | X  | Y | X  | Y            |                             |  |                            |
| 1                                    | 2  | 3 | 4  | 5            | 6                           | 7  | 8                          |
| 7284                                 | —  | — | 415 440,23   | 1 270 079,32 | —                           | —  | —                          |
| 7285                                 | —  | — | 415 446,41   | 1 270 078,82 |                             |  |                            |
| 7286                                 | —  | — | 415 446,76   | 1 270 084,20 |                             |  |                            |
| 7287                                 | —  | — | 415 440,58   | 1 270 084,62 |                             |  |                            |
| 7284                                 | —  | — | 415 440,23   | 1 270 079,32 |                             |  |                            |

**2. Сведения о частях границ уточняемого земельного участка с кадастровым номером** 31:11:1205007:1089 :

| Обозначение части границ |       | Горизонтальное проложение (S), м | Описание прохождения части границ | Сведения о согласовании местоположения границ (согласовано/спорное) |
|--------------------------|-------|----------------------------------|-----------------------------------|---|
| от т.                    | до т. |                                  |                                   |   |
| 1                        | 2     | 3                                | 4                                 | 5   |
| 7284                     | 7285  | 6,20                             | —                                 | согласовано   |
| 7285                     | 7286  | 5,39                             |                                   |   |
| 7286                     | 7287  | 6,19                             |                                   |   |
| 7287                     | 7284  | 5,31                             |                                   |   |

**3. Сведения о характеристиках уточняемого земельного участка с кадастровым номером** 31:11:1205007:1089 :

| № п/п | Наименование характеристики   | Значение характеристики  |
|-------|---|--|
| 1     | 2   | 3  |
| 1.    | Адрес земельного участка  | —  |
| 1.1.  | Сведения о местоположении земельного участка (при отсутствии адреса) в структурированном в соответствии с федеральной информационной адресной системой виде |  |
| 1.2.  | Дополнительные сведения о местоположении земельного участка   | Белгородская область, р-н Ракитянский, п. Пролетарский, ул. Ватутина |

| 1    | 2  | 3                             |
|------|--|-------------------------------|
| 2.   | Площадь земельного участка ± величина погрешности определения (вычисления) площади ( $P \pm \Delta P$ ), м <sup>2</sup>  | 33 ± 2,00                     |
| 3.   | Формула, примененная для вычисления предельной погрешности определения площади земельного участка, с подставленными значениями и итоговые (вычисленные) значения | $3,5*0,10*\sqrt{(33,00)} = 2$ |
| 4.   | Площадь земельного участка согласно сведениям Единого государственного реестра недвижимости (Ркад), м <sup>2</sup>   | 33,00                         |
| 5.   | Оценка расхождения Р и Ркад ( $P - P_{кад}$ ), м <sup>2</sup>  | 0                             |
| 6.   | Предельный минимальный и максимальный размеры земельного участка (Рмин и Рмакс), м <sup>2</sup>  | Рмин = —<br>Рмакс = —         |
| 7.   | Кадастровый или иной государственный учетный номер (инвентарный) здания, сооружения, объекта незавершенного строительства, расположенного на земельном участке   | 31:11:1205007:1847            |
| 8.   | Вид (виды) разрешенного использования  | Под строительство гаража      |
| 8.1. | Дополнительные сведения об использовании земельного участка  | —                             |
| 9.   | Сведения о земельных участках (землях общего пользования, территории общего пользования), посредством которых обеспечивается доступ                              | —                             |
| 10.  | Иные сведения  | —                             |

**4. Пояснения к сведениям об уточняемом земельном участке с кадастровым номером** 31:11:1205007:1089 :

|    |   |
|----|---|
| 1. | — |
|----|---|

**1. Сведения о характерных точках границ уточняемого земельного участка с кадастровым номером** 31:11:1205007:1101 :

Система координат МСК-31 Зона № 1

| Обозначение характерных точек границ | Координаты, м  |   |  |              | Метод определения координат | Формулы, примененные для расчета средней квадратической погрешности определения координат характерных точек границ (Mt), с подставленными в такие формулы значениями и итоговые (вычисленные) значения Mt, м | Описание закрепления точки |
|--------------------------------------|--|---|--|--------------|-----------------------------|--|----------------------------|
|                                      | содержатся в Едином государственном реестре недвижимости |   | определены в результате выполнения комплексных кадастровых работ |              |                             |  |                            |
|                                      | X  | Y | X  | Y            |                             |  |                            |
| 1                                    | 2  | 3 | 4  | 5            | 6                           | 7  | 8                          |
| 6194                                 | —  | — | 415 500,49   | 1 270 491,39 | —                           | —  | —                          |

| 1    | 2 | 3 | 4          | 5            | 6 | 7 | 8 |
|------|---|---|------------|--------------|---|---|---|
| 6195 | — | — | 415 494,50 | 1 270 491,32 | — | — | — |
| 6196 | — | — | 415 494,53 | 1 270 487,33 |   |   |   |
| 6197 | — | — | 415 500,54 | 1 270 487,39 |   |   |   |
| 6194 | — | — | 415 500,49 | 1 270 491,39 |   |   |   |

**2. Сведения о частях границ уточняемого земельного участка с кадастровым номером** 31:11:1205007:1101 :

| Обозначение части границ |       | Горизонтальное проложение (S), м | Описание прохождения части границ | Сведения о согласовании местоположения границ (согласовано/спорное) |
|--------------------------|-------|----------------------------------|-----------------------------------|---|
| от т.                    | до т. |                                  |                                   |   |
| 1                        | 2     | 3                                | 4                                 | 5   |
| 6194                     | 6195  | 5,99                             | —                                 | согласовано   |
| 6195                     | 6196  | 3,99                             |                                   |   |
| 6196                     | 6197  | 6,01                             |                                   |   |
| 6197                     | 6194  | 4,00                             |                                   |   |

**3. Сведения о характеристиках уточняемого земельного участка с кадастровым номером** 31:11:1205007:1101 :

| № п/п | Наименование характеристики  | Значение характеристики  |
|-------|--|--|
| 1     | 2  | 3  |
| 1.    | Адрес земельного участка   | —  |
| 1.1.  | Сведения о местоположении земельного участка (при отсутствии адреса) в структурированном в соответствии с федеральной информационной адресной системой виде      |  |
| 1.2.  | Дополнительные сведения о местоположении земельного участка  | Местоположение установлено относительно ориентира, расположенного в границах участка. Почтовый адрес ориентира: обл. Белгородская, р-н Ракитянский, п. Пролетарский, ул. Ватутина, гараж №346. |
| 2.    | Площадь земельного участка ± величина погрешности определения (вычисления) площади ( $P \pm \Delta P$ ), м <sup>2</sup>  | 24 ± 2,00  |
| 3.    | Формула, примененная для вычисления предельной погрешности определения площади земельного участка, с подставленными значениями и итоговые (вычисленные) значения | $3,5 * 0,10 * \sqrt{(24,00)} = 2$  |
| 4.    | Площадь земельного участка согласно сведениям Единого государственного реестра недвижимости (Ркад), м <sup>2</sup>   | 24,00  |
| 5.    | Оценка расхождения Р и Ркад ( $P - P_{кад}$ ), м <sup>2</sup>  | 0  |
| 6.    | Предельный минимальный и максимальный размеры земельного участка (Рмин и Рмакс), м <sup>2</sup>  | Рмин = —<br>Рмакс = —  |



| 1    | 2  | 3           |
|------|--|-------------|
| 7.   | Кадастровый или иной государственный учетный номер (инвентарный) здания, сооружения, объекта незавершенного строительства, расположенного на земельном участке | —           |
| 8.   | Вид (виды) разрешенного использования  | Под гаражом |
| 8.1. | Дополнительные сведения об использовании земельного участка  | —           |
| 9.   | Сведения о земельных участках (землях общего пользования, территории общего пользования), посредством которых обеспечивается доступ                            | —           |
| 10.  | Иные сведения  | —           |

**4. Пояснения к сведениям об уточняемом земельном участке с кадастровым номером** 31:11:1205007:1101 :

|    |   |
|----|---|
| 1. | — |
|----|---|

**1. Сведения о характерных точках границ уточняемого земельного участка с кадастровым номером** 31:11:1205007:1103 :

Система координат МСК-31 Зона № 1

| Обозначение характерных точек границ | Координаты, м  |   |  |              | Метод определения координат | Формулы, примененные для расчета средней квадратической погрешности определения координат характерных точек границ (Mt), с подставленными в такие формулы значениями и итоговые (вычисленные) значения Mt, м | Описание закрепления точки |
|--------------------------------------|--|---|--|--------------|-----------------------------|--|----------------------------|
|                                      | содержатся в Едином государственном реестре недвижимости |   | определены в результате выполнения комплексных кадастровых работ |              |                             |  |                            |
|                                      | X  | Y | X  | Y            |                             |  |                            |
| 1                                    | 2  | 3 | 4  | 5            | 6                           | 7  | 8                          |
| 7076                                 | —  | — | 415 429,44   | 1 270 069,74 | —                           | —  | —                          |
| 7077                                 | —  | — | 415 429,85   | 1 270 074,72 |                             |  |                            |
| 7078                                 | —  | — | 415 423,87   | 1 270 075,22 |                             |  |                            |
| 7079                                 | —  | — | 415 423,46   | 1 270 070,22 |                             |  |                            |
| 7076                                 | —  | — | 415 429,44   | 1 270 069,74 |                             |  |                            |

**2. Сведения о частях границ уточняемого земельного участка с кадастровым номером** 31:11:1205007:1103 :

| Обозначение части границ |       | Горизонтальное проложение (S), м | Описание прохождения части границ | Сведения о согласовании местоположения границ (согласовано/спорное) |
|--------------------------|-------|----------------------------------|-----------------------------------|---|
| от т.                    | до т. |                                  |                                   |   |
| 1                        | 2     | 3                                | 4                                 | 5   |
| 7076                     | 7077  | 5,00                             | —                                 | согласовано   |
| 7077                     | 7078  | 6,00                             |                                   |   |

|      |      |      |   |             |
|------|------|------|---|-------------|
| 1    | 2    | 3    | 4 | 5           |
| 7078 | 7079 | 5,02 | — | согласовано |
| 7079 | 7076 | 6,00 | — |             |

**3. Сведения о характеристиках уточняемого земельного участка с кадастровым номером** 31:11:1205007:1103 :

| № п/п | Наименование характеристики  | Значение характеристики  |
|-------|--|--|
| 1     | 2  | 3  |
| 1.    | Адрес земельного участка   | —  |
| 1.1.  | Сведения о местоположении земельного участка (при отсутствии адреса) в структурированном в соответствии с федеральной информационной адресной системой виде      |  |
| 1.2.  | Дополнительные сведения о местоположении земельного участка  | Местоположение установлено относительно ориентира, расположенного в границах участка. Почтовый адрес ориентира: обл. Белгородская, р-н Ракитянский, п. Пролетарский, ул. Ватутина, гараж №134 "а". |
| 2.    | Площадь земельного участка ± величина погрешности определения (вычисления) площади ( $P \pm \Delta P$ ), м <sup>2</sup>  | $30 \pm 2,00$  |
| 3.    | Формула, примененная для вычисления предельной погрешности определения площади земельного участка, с подставленными значениями и итоговые (вычисленные) значения | $3,5 * 0,10 * \sqrt{(30,00)} = 2$  |
| 4.    | Площадь земельного участка согласно сведениям Единого государственного реестра недвижимости (Ркад), м <sup>2</sup>   | 30,00  |
| 5.    | Оценка расхождения Р и Ркад ( $P - P_{кад}$ ), м <sup>2</sup>  | 0  |
| 6.    | Предельный минимальный и максимальный размеры земельного участка (Рмин и Рмакс), м <sup>2</sup>  | Рмин = —<br>Рмакс = —  |
| 7.    | Кадастровый или иной государственный учетный номер (инвентарный) здания, сооружения, объекта незавершенного строительства, расположенного на земельном участке   | 31:11:1205007:1890   |
| 8.    | Вид (виды) разрешенного использования  | Для строительства гаража   |
| 8.1.  | Дополнительные сведения об использовании земельного участка  | —  |
| 9.    | Сведения о земельных участках (землях общего пользования, территории общего пользования), посредством которых обеспечивается доступ                              | —  |
| 10.   | Иные сведения  | —  |

**4. Пояснения к сведениям об уточняемом земельном участке с кадастровым номером** 31:11:1205007:1103 :

|    |   |
|----|---|
| 1. | — |
|----|---|

**1. Сведения о характерных точках границ уточняемого земельного участка с кадастровым номером** 31:11:1205007:1104 :  
 Система координат МСК-31 Зона № 1

| Обозначение характерных точек границ | Координаты, м  |   |  |              | Метод определения координат | Формулы, примененные для расчета средней квадратической погрешности определения координат характерных точек границ (Mt), с подставленными в такие формулы значениями и итоговые (вычисленные) значения Mt, м | Описание закрепления точки |
|--------------------------------------|--|---|--|--------------|-----------------------------|--|----------------------------|
|                                      | содержатся в Едином государственном реестре недвижимости |   | определены в результате выполнения комплексных кадастровых работ |              |                             |  |                            |
|                                      | X  | Y | X  | Y            |                             |  |                            |
| 1                                    | 2  | 3 | 4  | 5            | 6                           | 7  | 8                          |
| 6194                                 | —  | — | 415 500,49   | 1 270 491,39 | —                           | —  | —                          |
| 6189                                 | —  | — | 415 500,45   | 1 270 495,38 |                             |  |                            |
| 6193                                 | —  | — | 415 494,45   | 1 270 495,32 |                             |  |                            |
| 6195                                 | —  | — | 415 494,50   | 1 270 491,32 |                             |  |                            |
| 6194                                 | —  | — | 415 500,49   | 1 270 491,39 |                             |  |                            |

**2. Сведения о частях границ уточняемого земельного участка с кадастровым номером** 31:11:1205007:1104 :

| Обозначение части границ |       | Горизонтальное проложение (S), м | Описание прохождения части границ | Сведения о согласовании местоположения границ (согласовано/спорное) |
|--------------------------|-------|----------------------------------|-----------------------------------|---|
| от т.                    | до т. |                                  |                                   |   |
| 1                        | 2     | 3                                | 4                                 | 5   |
| 6194                     | 6189  | 3,99                             | —                                 | согласовано   |
| 6189                     | 6193  | 6,00                             |                                   |   |
| 6193                     | 6195  | 4,00                             |                                   |   |
| 6195                     | 6194  | 5,99                             |                                   |   |

**3. Сведения о характеристиках уточняемого земельного участка с кадастровым номером** 31:11:1205007:1104 :

| № п/п | Наименование характеристики   | Значение характеристики  |
|-------|---|--|
| 1     | 2   | 3  |
| 1.    | Адрес земельного участка  | —  |
| 1.1.  | Сведения о местоположении земельного участка (при отсутствии адреса) в структурированном в соответствии с федеральной информационной адресной системой виде |  |
| 1.2.  | Дополнительные сведения о местоположении земельного участка   | Местоположение установлено относительно ориентира, расположенного в границах участка. Почтовый адрес ориентира: обл. Белгородская, р-н Ракитянский, п. Пролетарский, ул. Ватутина, гараж №347. |

| 1    | 2  | 3                             |
|------|--|-------------------------------|
| 2.   | Площадь земельного участка ± величина погрешности определения (вычисления) площади ( $P \pm \Delta P$ ), м <sup>2</sup>  | 24 ± 2,00                     |
| 3.   | Формула, примененная для вычисления предельной погрешности определения площади земельного участка, с подставленными значениями и итоговые (вычисленные) значения | $3,5*0,10*\sqrt{(24,00)} = 2$ |
| 4.   | Площадь земельного участка согласно сведениям Единого государственного реестра недвижимости (Ркад), м <sup>2</sup>   | 24,00                         |
| 5.   | Оценка расхождения P и Ркад ( $P - P_{кад}$ ), м <sup>2</sup>  | 0                             |
| 6.   | Предельный минимальный и максимальный размеры земельного участка (Рмин и Рмакс), м <sup>2</sup>  | Рмин = —<br>Рмакс = —         |
| 7.   | Кадастровый или иной государственный учетный номер (инвентарный) здания, сооружения, объекта незавершенного строительства, расположенного на земельном участке   | —                             |
| 8.   | Вид (виды) разрешенного использования  | Под гаражом                   |
| 8.1. | Дополнительные сведения об использовании земельного участка  | —                             |
| 9.   | Сведения о земельных участках (землях общего пользования, территории общего пользования), посредством которых обеспечивается доступ                              | —                             |
| 10.  | Иные сведения  | —                             |

**4. Пояснения к сведениям об уточняемом земельном участке с кадастровым номером** 31:11:1205007:1104 :

|    |   |
|----|---|
| 1. | — |
|----|---|

**1. Сведения о характерных точках границ уточняемого земельного участка с кадастровым номером** 31:11:1205007:1105 :

Система координат МСК-31 Зона № 1

| Обозначение характерных точек границ | Координаты, м  |   |  |              | Метод определения координат | Формулы, примененные для расчета средней квадратической погрешности определения координат характерных точек границ (Mt), с подставленными в такие формулы значениями и итоговые (вычисленные) значения Mt, м | Описание закрепления точки |
|--------------------------------------|--|---|--|--------------|-----------------------------|--|----------------------------|
|                                      | содержатся в Едином государственном реестре недвижимости |   | определены в результате выполнения комплексных кадастровых работ |              |                             |  |                            |
|                                      | X  | Y | X  | Y            |                             |  |                            |
| 1                                    | 2  | 3 | 4  | 5            | 6                           | 7  | 8                          |
| 6179                                 | —  | — | 415 500,43   | 1 270 512,36 | —                           | —  | —                          |

| 1    | 2 | 3 | 4          | 5            | 6 | 7 | 8 |
|------|---|---|------------|--------------|---|---|---|
| 6183 | — | — | 415 494,43 | 1 270 512,22 | — | — | — |
| 6186 | — | — | 415 494,48 | 1 270 510,18 |   |   |   |
| 6187 | — | — | 415 494,52 | 1 270 508,22 |   |   |   |
| 6188 | — | — | 415 500,52 | 1 270 508,36 |   |   |   |
| 6179 | — | — | 415 500,43 | 1 270 512,36 |   |   |   |

**2. Сведения о частях границ уточняемого земельного участка с кадастровым номером** 31:11:1205007:1105 :

| Обозначение части границ |       | Горизонтальное проложение (S), м | Описание прохождения части границ | Сведения о согласовании местоположения границ (согласовано/спорное) |
|--------------------------|-------|----------------------------------|-----------------------------------|---|
| от т.                    | до т. |                                  |                                   |   |
| 1                        | 2     | 3                                | 4                                 | 5   |
| 6179                     | 6183  | 6,00                             | —                                 | согласовано   |
| 6183                     | 6186  | 2,04                             |                                   |   |
| 6186                     | 6187  | 1,96                             |                                   |   |
| 6187                     | 6188  | 6,00                             |                                   |   |
| 6188                     | 6179  | 4,00                             |                                   |   |

**3. Сведения о характеристиках уточняемого земельного участка с кадастровым номером** 31:11:1205007:1105 :

| № п/п | Наименование характеристики  | Значение характеристики  |
|-------|--|--|
| 1     | 2  | 3  |
| 1.    | Адрес земельного участка   | —  |
| 1.1.  | Сведения о местоположении земельного участка (при отсутствии адреса) в структурированном в соответствии с федеральной информационной адресной системой виде      |  |
| 1.2.  | Дополнительные сведения о местоположении земельного участка  | Местоположение установлено относительно ориентира, расположенного в границах участка. Почтовый адрес ориентира: обл. Белгородская, р-н Ракитянский, п. Пролетарский, ул. Ватутина, гараж №351. |
| 2.    | Площадь земельного участка ± величина погрешности определения (вычисления) площади ( $P \pm \Delta P$ ), м <sup>2</sup>  | 24 ± 2,00  |
| 3.    | Формула, примененная для вычисления предельной погрешности определения площади земельного участка, с подставленными значениями и итоговые (вычисленные) значения | $3,5 * 0,10 * \sqrt{(24,00)} = 2$  |
| 4.    | Площадь земельного участка согласно сведениям Единого государственного реестра недвижимости (Ркад), м <sup>2</sup>   | 24,00  |
| 5.    | Оценка расхождения P и Ркад ( $P - P_{кад}$ ), м <sup>2</sup>  | 0  |

| 1    | 2  | 3   |
|------|--|---|
| 6.   | Предельный минимальный и максимальный размеры земельного участка (Р <sub>мин</sub> и Р <sub>макс</sub> ), м <sup>2</sup>                                       | Р <sub>мин</sub> = —<br>Р <sub>макс</sub> = — |
| 7.   | Кадастровый или иной государственный учетный номер (инвентарный) здания, сооружения, объекта незавершенного строительства, расположенного на земельном участке | —   |
| 8.   | Вид (виды) разрешенного использования  | Под гаражом                                   |
| 8.1. | Дополнительные сведения об использовании земельного участка  | —   |
| 9.   | Сведения о земельных участках (землях общего пользования, территории общего пользования), посредством которых обеспечивается доступ                            | —   |
| 10.  | Иные сведения  | —   |

**4. Пояснения к сведениям об уточняемом земельном участке с кадастровым номером** 31:11:1205007:1105 :

|    |   |
|----|---|
| 1. | — |
|----|---|

**1. Сведения о характерных точках границ уточняемого земельного участка с кадастровым номером** 31:11:1205007:1108 :

Система координат МСК-31 Зона № 1

| Обозначение характерных точек границ | Координаты, м  |   |  |              | Метод определения координат | Формулы, примененные для расчета средней квадратической погрешности определения координат характерных точек границ (Mt), с подставленными в такие формулы значениями и итоговые (вычисленные) значения Mt, м | Описание закрепления точки |
|--------------------------------------|--|---|--|--------------|-----------------------------|--|----------------------------|
|                                      | содержатся в Едином государственном реестре недвижимости |   | определены в результате выполнения комплексных кадастровых работ |              |                             |  |                            |
|                                      | X  | Y | X  | Y            |                             |  |                            |
| 1                                    | 2  | 3 | 4  | 5            | 6                           | 7  | 8                          |
| 6258                                 | —  | — | 415 487,64   | 1 270 462,57 | —                           | —  | —                          |
| 6259                                 | —  | — | 415 487,74   | 1 270 458,57 |                             |  |                            |
| 6260                                 | —  | — | 415 493,72   | 1 270 458,54 |                             |  |                            |
| 6261                                 | —  | — | 415 493,62   | 1 270 462,54 |                             |  |                            |
| 6258                                 | —  | — | 415 487,64   | 1 270 462,57 |                             |  |                            |

**2. Сведения о частях границ уточняемого земельного участка с кадастровым номером** 31:11:1205007:1108 :

| Обозначение части границ |       | Горизонтальное проложение (S), м | Описание прохождения части границ | Сведения о согласовании местоположения границ (согласовано/спорное) |
|--------------------------|-------|----------------------------------|-----------------------------------|---|
| от т.                    | до т. |                                  |                                   |   |
| 1                        | 2     | 3                                | 4                                 | 5   |
|                          |       |                                  |                                   |   |

| 1    | 2    | 3    | 4 | 5           |
|------|------|------|---|-------------|
| 6258 | 6259 | 4,00 | — | согласовано |
| 6259 | 6260 | 5,98 |   |             |
| 6260 | 6261 | 4,00 |   |             |
| 6261 | 6258 | 5,98 |   |             |

**3. Сведения о характеристиках уточняемого земельного участка с кадастровым номером** 31:11:1205007:1108 :

| № п/п | Наименование характеристики  | Значение характеристики  |
|-------|--|--|
| 1     | 2  | 3  |
| 1.    | Адрес земельного участка   | —  |
| 1.1.  | Сведения о местоположении земельного участка (при отсутствии адреса) в структурированном в соответствии с федеральной информационной адресной системой виде      |  |
| 1.2.  | Дополнительные сведения о местоположении земельного участка  | Местоположение установлено относительно ориентира, расположенного в границах участка. Почтовый адрес ориентира: обл. Белгородская, р-н Ракитянский, п. Пролетарский, ул. Ватутина, гараж №261. |
| 2.    | Площадь земельного участка ± величина погрешности определения (вычисления) площади ( $P \pm \Delta P$ ), м <sup>2</sup>  | 24 ± 2,00  |
| 3.    | Формула, примененная для вычисления предельной погрешности определения площади земельного участка, с подставленными значениями и итоговые (вычисленные) значения | $3,5 * 0,10 * \sqrt{(24,00)} = 2$  |
| 4.    | Площадь земельного участка согласно сведениям Единого государственного реестра недвижимости (Ркад), м <sup>2</sup>   | 24,00  |
| 5.    | Оценка расхождения Р и Ркад ( $P - P_{кад}$ ), м <sup>2</sup>  | 0  |
| 6.    | Предельный минимальный и максимальный размеры земельного участка (Рмин и Рмакс), м <sup>2</sup>  | Рмин = —<br>Рмакс = —  |
| 7.    | Кадастровый или иной государственный учетный номер (инвентарный) здания, сооружения, объекта незавершенного строительства, расположенного на земельном участке   | 31:11:1205007:1770   |
| 8.    | Вид (виды) разрешенного использования  | Под гаражом  |
| 8.1.  | Дополнительные сведения об использовании земельного участка  | —  |
| 9.    | Сведения о земельных участках (землях общего пользования, территории общего пользования), посредством которых обеспечивается доступ                              | —  |
| 10.   | Иные сведения  | —  |

**4. Пояснения к сведениям об уточняемом земельном участке с кадастровым номером** 31:11:1205007:1108 :

1. \_\_\_\_\_

**1. Сведения о характерных точках границ уточняемого земельного участка с кадастровым номером** 31:11:1205007:1110 :  
 Система координат МСК-31 Зона № 1

| Обозначение характерных точек границ | Координаты, м  |   |  |              | Метод определения координат | Формулы, примененные для расчета средней квадратической погрешности определения координат характерных точек границ (Mt), с подставленными в такие формулы значениями и итоговые (вычисленные) значения Mt, м | Описание закрепления точки |
|--------------------------------------|--|---|--|--------------|-----------------------------|--|----------------------------|
|                                      | содержатся в Едином государственном реестре недвижимости |   | определены в результате выполнения комплексных кадастровых работ |              |                             |  |                            |
|                                      | X  | Y | X  | Y            |                             |  |                            |
| 1                                    | 2  | 3 | 4  | 5            | 6                           | 7  | 8                          |
| 6866                                 | —  | — | 415 456,21   | 1 270 265,77 | —                           | —  | —                          |
| 6867                                 | —  | — | 415 456,07   | 1 270 269,91 |                             |  |                            |
| 6868                                 | —  | — | 415 450,06   | 1 270 269,70 |                             |  |                            |
| 6869                                 | —  | — | 415 450,20   | 1 270 265,56 |                             |  |                            |
| 6866                                 | —  | — | 415 456,21   | 1 270 265,77 |                             |  |                            |

**2. Сведения о частях границ уточняемого земельного участка с кадастровым номером** 31:11:1205007:1110 :

| Обозначение части границ |       | Горизонтальное проложение (S), м | Описание прохождения части границ | Сведения о согласовании местоположения границ (согласовано/спорное) |
|--------------------------|-------|----------------------------------|-----------------------------------|---|
| от т.                    | до т. |                                  |                                   |   |
| 1                        | 2     | 3                                | 4                                 | 5   |
| 6866                     | 6867  | 4,14                             | —                                 | согласовано   |
| 6867                     | 6868  | 6,01                             |                                   |   |
| 6868                     | 6869  | 4,14                             |                                   |   |
| 6869                     | 6866  | 6,01                             |                                   |   |

**3. Сведения о характеристиках уточняемого земельного участка с кадастровым номером** 31:11:1205007:1110 :

| № п/п | Наименование характеристики | Значение характеристики |
|-------|-----------------------------|-------------------------|
| 1     | 2                           | 3                       |



| 1   | 2  | 3   |
|---|--|---|
| 1.  | Адрес земельного участка   | —   |
| 1.1.  | Сведения о местоположении земельного участка (при отсутствии адреса) в структурированном в соответствии с федеральной информационной адресной системой виде      |   |
| 1.2.  | Дополнительные сведения о местоположении земельного участка  | Местоположение установлено относительно ориентира, расположенного в границах участка. Почтовый адрес ориентира: обл. Белгородская, р-н Ракитянский, п. Пролетарский, ул. Ватутина, гараж №72. |
| 2.  | Площадь земельного участка ± величина погрешности определения (вычисления) площади ( $P \pm \Delta P$ ), м <sup>2</sup>  | 25 ± 2,00   |
| 3.  | Формула, примененная для вычисления предельной погрешности определения площади земельного участка, с подставленными значениями и итоговые (вычисленные) значения | $3,5 * 0,10 * \sqrt{(25,00)} = 2$   |
| 4.  | Площадь земельного участка согласно сведениям Единого государственного реестра недвижимости (Ркад), м <sup>2</sup>   | 25,00   |
| 5.  | Оценка расхождения P и Ркад ( $P - P_{кад}$ ), м <sup>2</sup>  | 0   |
| 6.  | Предельный минимальный и максимальный размеры земельного участка (P <sub>мин</sub> и P <sub>макс</sub> ), м <sup>2</sup>   | P <sub>мин</sub> = —<br>P <sub>макс</sub> = —   |
| 7.  | Кадастровый или иной государственный учетный номер (инвентарный) здания, сооружения, объекта незавершенного строительства, расположенного на земельном участке   | —   |
| 8.  | Вид (виды) разрешенного использования  | Под гаражом   |
| 8.1.  | Дополнительные сведения об использовании земельного участка  | —   |
| 9.  | Сведения о земельных участках (землях общего пользования, территории общего пользования), посредством которых обеспечивается доступ                              | —   |
| 10.   | Иные сведения  | —   |
| <b>4. Пояснения к сведениям об уточняемом земельном участке с кадастровым номером</b> |  | <b>31:11:1205007:1110</b> :   |
| 1.  | —  | —   |

**1. Сведения о характерных точках границ уточняемого земельного участка с кадастровым номером** 31:11:1205007:1113 :  
 Система координат МСК-31 Зона № 1

| Обозначение характерных точек границ | Координаты, м  |   |  |              | Метод определения координат | Формулы, примененные для расчета средней квадратической погрешности определения координат характерных точек границ (Mt), с подставленными в такие формулы значениями и итоговые (вычисленные) значения Mt, м | Описание закрепления точки |
|--------------------------------------|--|---|--|--------------|-----------------------------|--|----------------------------|
|                                      | содержатся в Едином государственном реестре недвижимости |   | определены в результате выполнения комплексных кадастровых работ |              |                             |  |                            |
|                                      | X  | Y | X  | Y            |                             |  |                            |
| 1                                    | 2  | 3 | 4  | 5            | 6                           | 7  | 8                          |
| 6319                                 | —  | — | 415 487,56   | 1 270 521,80 | —                           | —  | —                          |
| 6317                                 | —  | — | 415 487,59   | 1 270 517,80 |                             |  |                            |
| 6316                                 | —  | — | 415 493,60   | 1 270 517,84 |                             |  |                            |
| 6322                                 | —  | — | 415 493,59   | 1 270 521,84 |                             |  |                            |
| 6319                                 | —  | — | 415 487,56   | 1 270 521,80 |                             |  |                            |

**2. Сведения о частях границ уточняемого земельного участка с кадастровым номером** 31:11:1205007:1113 :

| Обозначение части границ |       | Горизонтальное проложение (S), м | Описание прохождения части границ | Сведения о согласовании местоположения границ (согласовано/спорное) |
|--------------------------|-------|----------------------------------|-----------------------------------|---|
| от т.                    | до т. |                                  |                                   |   |
| 1                        | 2     | 3                                | 4                                 | 5   |
| 6319                     | 6317  | 4,00                             | —                                 | согласовано   |
| 6317                     | 6316  | 6,01                             |                                   |   |
| 6316                     | 6322  | 4,00                             |                                   |   |
| 6322                     | 6319  | 6,03                             |                                   |   |

**3. Сведения о характеристиках уточняемого земельного участка с кадастровым номером** 31:11:1205007:1113 :

| № п/п | Наименование характеристики   | Значение характеристики   |
|-------|---|---|
| 1     | 2   | 3   |
| 1.    | Адрес земельного участка  | —   |
| 1.1.  | Сведения о местоположении земельного участка (при отсутствии адреса) в структурированном в соответствии с федеральной информационной адресной системой виде |   |
| 1.2.  | Дополнительные сведения о местоположении земельного участка   | Местоположение установлено относительно ориентира, расположенного в границах участка. Почтовый адрес ориентира: обл. Белгородская, р-н Ракитянский, п. Пролетарский, ул. Ватутина, гараж № 276. |

| 1    | 2  | 3                             |
|------|--|-------------------------------|
| 2.   | Площадь земельного участка ± величина погрешности определения (вычисления) площади ( $P \pm \Delta P$ ), м <sup>2</sup>  | 24 ± 2,00                     |
| 3.   | Формула, примененная для вычисления предельной погрешности определения площади земельного участка, с подставленными значениями и итоговые (вычисленные) значения | $3,5*0,10*\sqrt{(24,00)} = 2$ |
| 4.   | Площадь земельного участка согласно сведениям Единого государственного реестра недвижимости (Ркад), м <sup>2</sup>   | 24,00                         |
| 5.   | Оценка расхождения Р и Ркад ( $P - P_{кад}$ ), м <sup>2</sup>  | 0                             |
| 6.   | Предельный минимальный и максимальный размеры земельного участка (Рмин и Рмакс), м <sup>2</sup>  | Рмин = —<br>Рмакс = —         |
| 7.   | Кадастровый или иной государственный учетный номер (инвентарный) здания, сооружения, объекта незавершенного строительства, расположенного на земельном участке   | 31:11:1205007:1837            |
| 8.   | Вид (виды) разрешенного использования  | Под гаражом                   |
| 8.1. | Дополнительные сведения об использовании земельного участка  | —                             |
| 9.   | Сведения о земельных участках (землях общего пользования, территории общего пользования), посредством которых обеспечивается доступ                              | —                             |
| 10.  | Иные сведения  | —                             |

**4. Пояснения к сведениям об уточняемом земельном участке с кадастровым номером** 31:11:1205007:1113 :

|    |   |
|----|---|
| 1. | — |
|----|---|

**1. Сведения о характерных точках границ уточняемого земельного участка с кадастровым номером** 31:11:1205007:1115 :

Система координат МСК-31 Зона № 1

| Обозначение характерных точек границ | Координаты, м  |   |  |              | Метод определения координат | Формулы, примененные для расчета средней квадратической погрешности определения координат характерных точек границ (Mt), с подставленными в такие формулы значениями и итоговые (вычисленные) значения Mt, м | Описание закрепления точки |
|--------------------------------------|--|---|--|--------------|-----------------------------|--|----------------------------|
|                                      | содержатся в Едином государственном реестре недвижимости |   | определены в результате выполнения комплексных кадастровых работ |              |                             |  |                            |
|                                      | X  | Y | X  | Y            |                             |  |                            |
| 1                                    | 2  | 3 | 4  | 5            | 6                           | 7  | 8                          |
| 6179                                 | —  | — | 415 500,43   | 1 270 512,36 | —                           | —  | —                          |

| 1    | 2 | 3 | 4          | 5            | 6 | 7 | 8 |
|------|---|---|------------|--------------|---|---|---|
| 6180 | — | — | 415 500,33 | 1 270 516,36 | — | — | — |
| 6181 | — | — | 415 494,33 | 1 270 516,22 |   |   |   |
| 6182 | — | — | 415 494,38 | 1 270 514,18 |   |   |   |
| 6183 | — | — | 415 494,43 | 1 270 512,22 |   |   |   |
| 6179 | — | — | 415 500,43 | 1 270 512,36 |   |   |   |

**2. Сведения о частях границ уточняемого земельного участка с кадастровым номером** 31:11:1205007:1115 :

| Обозначение части границ |       | Горизонтальное проложение (S), м | Описание прохождения части границ | Сведения о согласовании местоположения границ (согласовано/спорное) |
|--------------------------|-------|----------------------------------|-----------------------------------|---|
| от т.                    | до т. |                                  |                                   |   |
| 1                        | 2     | 3                                | 4                                 | 5   |
| 6179                     | 6180  | 4,00                             | —                                 | согласовано   |
| 6180                     | 6181  | 6,00                             |                                   |   |
| 6181                     | 6182  | 2,04                             |                                   |   |
| 6182                     | 6183  | 1,96                             |                                   |   |
| 6183                     | 6179  | 6,00                             |                                   |   |

**3. Сведения о характеристиках уточняемого земельного участка с кадастровым номером** 31:11:1205007:1115 :

| № п/п | Наименование характеристики  | Значение характеристики  |
|-------|--|--|
| 1     | 2  | 3  |
| 1.    | Адрес земельного участка   | —  |
| 1.1.  | Сведения о местоположении земельного участка (при отсутствии адреса) в структурированном в соответствии с федеральной информационной адресной системой виде      |  |
| 1.2.  | Дополнительные сведения о местоположении земельного участка  | Местоположение установлено относительно ориентира, расположенного в границах участка. Почтовый адрес ориентира: обл. Белгородская, р-н Ракитянский, п. Пролетарский, ул. Ватутина, гараж №352. |
| 2.    | Площадь земельного участка ± величина погрешности определения (вычисления) площади ( $P \pm \Delta P$ ), м <sup>2</sup>  | $24 \pm 2,00$  |
| 3.    | Формула, примененная для вычисления предельной погрешности определения площади земельного участка, с подставленными значениями и итоговые (вычисленные) значения | $3,5 * 0,10 * \sqrt{(24,00)} = 2$  |
| 4.    | Площадь земельного участка согласно сведениям Единого государственного реестра недвижимости (Ркад), м <sup>2</sup>   | 24,00  |
| 5.    | Оценка расхождения P и Ркад ( $P - P_{кад}$ ), м <sup>2</sup>  | 0  |

| 1    | 2  | 3   |
|------|--|---|
| 6.   | Предельный минимальный и максимальный размеры земельного участка (Р <sub>мин</sub> и Р <sub>макс</sub> ), м <sup>2</sup>                                       | Р <sub>мин</sub> = —<br>Р <sub>макс</sub> = — |
| 7.   | Кадастровый или иной государственный учетный номер (инвентарный) здания, сооружения, объекта незавершенного строительства, расположенного на земельном участке | 31:11:0101001:2468                            |
| 8.   | Вид (виды) разрешенного использования  | Под гаражом                                   |
| 8.1. | Дополнительные сведения об использовании земельного участка  | —   |
| 9.   | Сведения о земельных участках (землях общего пользования, территории общего пользования), посредством которых обеспечивается доступ                            | —   |
| 10.  | Иные сведения  | —   |

**4. Пояснения к сведениям об уточняемом земельном участке с кадастровым номером** 31:11:1205007:1115 :

|    |   |
|----|---|
| 1. | — |
|----|---|

**1. Сведения о характерных точках границ уточняемого земельного участка с кадастровым номером** 31:11:1205007:1126 :

Система координат МСК-31 Зона № 1

| Обозначение характерных точек границ | Координаты, м  |   |  |              | Метод определения координат | Формулы, примененные для расчета средней квадратической погрешности определения координат характерных точек границ (Mt), с подставленными в такие формулы значениями и итоговые (вычисленные) значения Mt, м | Описание закрепления точки |
|--------------------------------------|--|---|--|--------------|-----------------------------|--|----------------------------|
|                                      | содержатся в Едином государственном реестре недвижимости |   | определены в результате выполнения комплексных кадастровых работ |              |                             |  |                            |
|                                      | X  | Y | X  | Y            |                             |  |                            |
| 1                                    | 2  | 3 | 4  | 5            | 6                           | 7  | 8                          |
| 6022                                 | —  | — | 415 532,80   | 1 270 191,99 | —                           | —  | —                          |
| 6023                                 | —  | — | 415 492,90   | 1 270 194,99 |                             |  |                            |
| 6024                                 | —  | — | 415 489,91   | 1 270 155,10 |                             |  |                            |
| 6025                                 | —  | — | 415 529,80   | 1 270 152,11 |                             |  |                            |
| 6022                                 | —  | — | 415 532,80   | 1 270 191,99 |                             |  |                            |

**2. Сведения о частях границ уточняемого земельного участка с кадастровым номером** 31:11:1205007:1126 :

| Обозначение части границ |       | Горизонтальное проложение (S), м | Описание прохождения части границ | Сведения о согласовании местоположения границ (согласовано/спорное) |
|--------------------------|-------|----------------------------------|-----------------------------------|---|
| от т.                    | до т. |                                  |                                   |   |
| 1                        | 2     | 3                                | 4                                 | 5   |
|                          |       |                                  |                                   |   |

| 1    | 2    | 3     | 4 | 5           |
|------|------|-------|---|-------------|
| 6022 | 6023 | 40,01 | — | согласовано |
| 6023 | 6024 | 40,00 |   |             |
| 6024 | 6025 | 40,00 |   |             |
| 6025 | 6022 | 39,99 |   |             |

**3. Сведения о характеристиках уточняемого земельного участка с кадастровым номером** 31:11:1205007:1126 :

| № п/п | Наименование характеристики  | Значение характеристики  |
|-------|--|--|
| 1     | 2  | 3  |
| 1.    | Адрес земельного участка   | —  |
| 1.1.  | Сведения о местоположении земельного участка (при отсутствии адреса) в структурированном в соответствии с федеральной информационной адресной системой виде      |  |
| 1.2.  | Дополнительные сведения о местоположении земельного участка  | Местоположение установлено относительно ориентира, расположенного в границах участка. Почтовый адрес ориентира: обл. Белгородская, р-н Ракитянский, п. Пролетарский, ул. Ватутина, 12. |
| 2.    | Площадь земельного участка ± величина погрешности определения (вычисления) площади ( $P \pm \Delta P$ ), м <sup>2</sup>  | 1 600 ± 14,00  |
| 3.    | Формула, примененная для вычисления предельной погрешности определения площади земельного участка, с подставленными значениями и итоговые (вычисленные) значения | $3,5 * 0,10 * \sqrt{(1\ 600,00)} = 14$   |
| 4.    | Площадь земельного участка согласно сведениям Единого государственного реестра недвижимости (Ркад), м <sup>2</sup>   | 1 600,00   |
| 5.    | Оценка расхождения Р и Ркад ( $P - P_{кад}$ ), м <sup>2</sup>  | 0  |
| 6.    | Предельный минимальный и максимальный размеры земельного участка (Рмин и Рмакс), м <sup>2</sup>  | Рмин = —<br>Рмакс = —  |
| 7.    | Кадастровый или иной государственный учетный номер (инвентарный) здания, сооружения, объекта незавершенного строительства, расположенного на земельном участке   | —  |
| 8.    | Вид (виды) разрешенного использования  | Для строительства жилого многоквартирного дома   |
| 8.1.  | Дополнительные сведения об использовании земельного участка  | —  |
| 9.    | Сведения о земельных участках (землях общего пользования, территории общего пользования), посредством которых обеспечивается доступ                              | —  |

|     |               |   |
|-----|---------------|---|
| 1   | 2             | 3   |
| 10. | Иные сведения | Аренда (в том числе, субаренда). Обременение возникает на основании: Договор аренды земельного участка . Распоряжение Главы администрации Ракитянского района Белгородской области № 1082 |

**4. Пояснения к сведениям об уточняемом земельном участке с кадастровым номером** 31:11:1205007:1126 :

|    |   |
|----|---|
| 1. | — |
|----|---|

**1. Сведения о характерных точках границ уточняемого земельного участка с кадастровым номером** 31:11:1205007:1130 :

Система координат МСК-31 Зона № 1

| Обозначение характерных точек границ | Координаты, м  |   |  |              | Метод определения координат | Формулы, примененные для расчета средней квадратической погрешности определения координат характерных точек границ (Mt), с подставленными в такие формулы значениями и итоговые (вычисленные) значения Mt, м | Описание закрепления точки |
|--------------------------------------|--|---|--|--------------|-----------------------------|--|----------------------------|
|                                      | содержатся в Едином государственном реестре недвижимости |   | определены в результате выполнения комплексных кадастровых работ |              |                             |  |                            |
|                                      | X  | Y | X  | Y            |                             |  |                            |
| 1                                    | 2  | 3 | 4  | 5            | 6                           | 7  | 8                          |
| 6377                                 | —  | — | 415 479,33   | 1 270 495,77 | —                           | —  | —                          |
| 6371                                 | —  | — | 415 478,05   | 1 270 495,78 |                             |  |                            |
| 6376                                 | —  | — | 415 473,22   | 1 270 495,84 |                             |  |                            |
| 6380                                 | —  | — | 415 473,19   | 1 270 492,22 |                             |  |                            |
| 6381                                 | —  | — | 415 479,30   | 1 270 492,17 |                             |  |                            |
| 6377                                 | —  | — | 415 479,33   | 1 270 495,77 |                             |  |                            |

**2. Сведения о частях границ уточняемого земельного участка с кадастровым номером** 31:11:1205007:1130 :

| Обозначение части границ |       | Горизонтальное проложение (S), м | Описание прохождения части границ | Сведения о согласовании местоположения границ (согласовано/спорное) |
|--------------------------|-------|----------------------------------|-----------------------------------|---|
| от т.                    | до т. |                                  |                                   |   |
| 1                        | 2     | 3                                | 4                                 | 5   |
| 6377                     | 6371  | 1,28                             | —                                 | согласовано   |
| 6371                     | 6376  | 4,83                             |                                   |   |
| 6376                     | 6380  | 3,62                             |                                   |   |
| 6380                     | 6381  | 6,11                             |                                   |   |
| 6381                     | 6377  | 3,60                             |                                   |   |

**3. Сведения о характеристиках уточняемого земельного участка с кадастровым номером** 31:11:1205007:1130 :

| № п/п | Наименование характеристики | Значение характеристики |
|-------|-----------------------------|-------------------------|
|-------|-----------------------------|-------------------------|

| 1   | 2  | 3  |
|---|--|--|
| 1.  | Адрес земельного участка   | —  |
| 1.1.  | Сведения о местоположении земельного участка (при отсутствии адреса) в структурированном в соответствии с федеральной информационной адресной системой виде      |  |
| 1.2.  | Дополнительные сведения о местоположении земельного участка  | Местоположение установлено относительно ориентира, расположенного в границах участка. Почтовый адрес ориентира: обл. Белгородская, р-н Ракитянский, п. Пролетарский, ул. Ватутина, гараж №234. |
| 2.  | Площадь земельного участка ± величина погрешности определения (вычисления) площади ( $P \pm \Delta P$ ), м <sup>2</sup>  | 22 ± 2,00  |
| 3.  | Формула, примененная для вычисления предельной погрешности определения площади земельного участка, с подставленными значениями и итоговые (вычисленные) значения | $3,5 * 0,10 * \sqrt{(22,00)} = 2$  |
| 4.  | Площадь земельного участка согласно сведениям Единого государственного реестра недвижимости (Ркад), м <sup>2</sup>   | 22,00  |
| 5.  | Оценка расхождения P и Ркад ( $P - P_{кад}$ ), м <sup>2</sup>  | 0  |
| 6.  | Предельный минимальный и максимальный размеры земельного участка (P <sub>мин</sub> и P <sub>макс</sub> ), м <sup>2</sup>   | P <sub>мин</sub> = —<br>P <sub>макс</sub> = —  |
| 7.  | Кадастровый или иной государственный учетный номер (инвентарный) здания, сооружения, объекта незавершенного строительства, расположенного на земельном участке   | 31:11:1205007:1797   |
| 8.  | Вид (виды) разрешенного использования  | Под гаражом  |
| 8.1.  | Дополнительные сведения об использовании земельного участка  | —  |
| 9.  | Сведения о земельных участках (землях общего пользования, территории общего пользования), посредством которых обеспечивается доступ                              | —  |
| 10.   | Иные сведения  | —  |
| <b>4. Пояснения к сведениям об уточняемом земельном участке с кадастровым номером</b> |  | <b>31:11:1205007:1130</b> :  |
| 1.  |  | —  |



**1. Сведения о характерных точках границ уточняемого земельного участка с кадастровым номером** 31:11:1205007:1133 :  
 Система координат МСК-31 Зона № 1

| Обозначение характерных точек границ | Координаты, м  |   |  |              | Метод определения координат | Формулы, примененные для расчета средней квадратической погрешности определения координат характерных точек границ (Mt), с подставленными в такие формулы значениями и итоговые (вычисленные) значения Mt, м | Описание закрепления точки |
|--------------------------------------|--|---|--|--------------|-----------------------------|--|----------------------------|
|                                      | содержатся в Едином государственном реестре недвижимости |   | определены в результате выполнения комплексных кадастровых работ |              |                             |  |                            |
|                                      | X  | Y | X  | Y            |                             |  |                            |
| 1                                    | 2  | 3 | 4  | 5            | 6                           | 7  | 8                          |
| 7080                                 | —  | — | 415 430,48   | 1 270 086,91 | —                           | —  | —                          |
| 7081                                 | —  | — | 415 424,48   | 1 270 087,12 |                             |  |                            |
| 7082                                 | —  | — | 415 424,34   | 1 270 083,12 |                             |  |                            |
| 7083                                 | —  | — | 415 430,33   | 1 270 082,90 |                             |  |                            |
| 7080                                 | —  | — | 415 430,48   | 1 270 086,91 |                             |  |                            |

**2. Сведения о частях границ уточняемого земельного участка с кадастровым номером** 31:11:1205007:1133 :

| Обозначение части границ |       | Горизонтальное проложение (S), м | Описание прохождения части границ | Сведения о согласовании местоположения границ (согласовано/спорное) |
|--------------------------|-------|----------------------------------|-----------------------------------|---|
| от т.                    | до т. |                                  |                                   |   |
| 1                        | 2     | 3                                | 4                                 | 5   |
| 7080                     | 7081  | 6,00                             | —                                 | согласовано   |
| 7081                     | 7082  | 4,00                             |                                   |   |
| 7082                     | 7083  | 5,99                             |                                   |   |
| 7083                     | 7080  | 4,01                             |                                   |   |

**3. Сведения о характеристиках уточняемого земельного участка с кадастровым номером** 31:11:1205007:1133 :

| № п/п | Наименование характеристики   | Значение характеристики  |
|-------|---|--|
| 1     | 2   | 3  |
| 1.    | Адрес земельного участка  | —  |
| 1.1.  | Сведения о местоположении земельного участка (при отсутствии адреса) в структурированном в соответствии с федеральной информационной адресной системой виде |  |
| 1.2.  | Дополнительные сведения о местоположении земельного участка   | Местоположение установлено относительно ориентира, расположенного в границах участка. Почтовый адрес ориентира: обл. Белгородская, р-н Ракитянский, п. Пролетарский, ул. Ватутина, гараж №475. |

| 1    | 2  | 3                             |
|------|--|-------------------------------|
| 2.   | Площадь земельного участка ± величина погрешности определения (вычисления) площади ( $P \pm \Delta P$ ), м <sup>2</sup>  | 24 ± 2,00                     |
| 3.   | Формула, примененная для вычисления предельной погрешности определения площади земельного участка, с подставленными значениями и итоговые (вычисленные) значения | $3,5*0,10*\sqrt{(24,00)} = 2$ |
| 4.   | Площадь земельного участка согласно сведениям Единого государственного реестра недвижимости (Ркад), м <sup>2</sup>   | 24,00                         |
| 5.   | Оценка расхождения Р и Ркад ( $P - P_{кад}$ ), м <sup>2</sup>  | 0                             |
| 6.   | Предельный минимальный и максимальный размеры земельного участка (Рмин и Рмакс), м <sup>2</sup>  | Рмин = —<br>Рмакс = —         |
| 7.   | Кадастровый или иной государственный учетный номер (инвентарный) здания, сооружения, объекта незавершенного строительства, расположенного на земельном участке   | —                             |
| 8.   | Вид (виды) разрешенного использования  | Для строительства гаража      |
| 8.1. | Дополнительные сведения об использовании земельного участка  | —                             |
| 9.   | Сведения о земельных участках (землях общего пользования, территории общего пользования), посредством которых обеспечивается доступ                              | —                             |
| 10.  | Иные сведения  | —                             |

**4. Пояснения к сведениям об уточняемом земельном участке с кадастровым номером** 31:11:1205007:1133 :

1. —

**1. Сведения о характерных точках границ уточняемого земельного участка с кадастровым номером** 31:11:1205007:1134 :

Система координат МСК-31 Зона № 1

| Обозначение характерных точек границ | Координаты, м  |   |  |              | Метод определения координат | Формулы, примененные для расчета средней квадратической погрешности определения координат характерных точек границ (Mt), с подставленными в такие формулы значениями и итоговые (вычисленные) значения Mt, м | Описание закрепления точки |
|--------------------------------------|--|---|--|--------------|-----------------------------|--|----------------------------|
|                                      | содержатся в Едином государственном реестре недвижимости |   | определены в результате выполнения комплексных кадастровых работ |              |                             |  |                            |
|                                      | X  | Y | X  | Y            |                             |  |                            |
| 1                                    | 2  | 3 | 4  | 5            | 6                           | 7  | 8                          |
| 7075                                 | —  | — | 415 430,62   | 1 270 090,90 | —                           | —  | —                          |

| 1    | 2 | 3 | 4          | 5            | 6 | 7 | 8 |
|------|---|---|------------|--------------|---|---|---|
| 7074 | — | — | 415 424,62 | 1 270 091,12 | — | — | — |
| 7081 | — | — | 415 424,48 | 1 270 087,12 |   |   |   |
| 7080 | — | — | 415 430,48 | 1 270 086,91 |   |   |   |
| 7075 | — | — | 415 430,62 | 1 270 090,90 |   |   |   |

**2. Сведения о частях границ уточняемого земельного участка с кадастровым номером** 31:11:1205007:1134 :

| Обозначение части границ |       | Горизонтальное проложение (S), м | Описание прохождения части границ | Сведения о согласовании местоположения границ (согласовано/спорное) |
|--------------------------|-------|----------------------------------|-----------------------------------|---|
| от т.                    | до т. |                                  |                                   |   |
| 1                        | 2     | 3                                | 4                                 | 5   |
| 7075                     | 7074  | 6,00                             | —                                 | согласовано   |
| 7074                     | 7081  | 4,00                             |                                   |   |
| 7081                     | 7080  | 6,00                             |                                   |   |
| 7080                     | 7075  | 3,99                             |                                   |   |

**3. Сведения о характеристиках уточняемого земельного участка с кадастровым номером** 31:11:1205007:1134 :

| № п/п | Наименование характеристики  | Значение характеристики  |
|-------|--|--|
| 1     | 2  | 3  |
| 1.    | Адрес земельного участка   | —  |
| 1.1.  | Сведения о местоположении земельного участка (при отсутствии адреса) в структурированном в соответствии с федеральной информационной адресной системой виде      |  |
| 1.2.  | Дополнительные сведения о местоположении земельного участка  | Местоположение установлено относительно ориентира, расположенного в границах участка. Почтовый адрес ориентира: обл. Белгородская, р-н Ракитянский, п. Пролетарский, ул. Ватутина, гараж №476. |
| 2.    | Площадь земельного участка ± величина погрешности определения (вычисления) площади ( $P \pm \Delta P$ ), м <sup>2</sup>  | $24 \pm 2,00$  |
| 3.    | Формула, примененная для вычисления предельной погрешности определения площади земельного участка, с подставленными значениями и итоговые (вычисленные) значения | $3,5 * 0,10 * \sqrt{(24,00)} = 2$  |
| 4.    | Площадь земельного участка согласно сведениям Единого государственного реестра недвижимости (Ркад), м <sup>2</sup>   | 24,00  |
| 5.    | Оценка расхождения Р и Ркад ( $P - P_{кад}$ ), м <sup>2</sup>  | 0  |
| 6.    | Предельный минимальный и максимальный размеры земельного участка (Рмин и Рмакс), м <sup>2</sup>  | Рмин = —<br>Рмакс = —  |

| 1    | 2  | 3                        |
|------|--|--------------------------|
| 7.   | Кадастровый или иной государственный учетный номер (инвентарный) здания, сооружения, объекта незавершенного строительства, расположенного на земельном участке | 31:11:1205007:1566       |
| 8.   | Вид (виды) разрешенного использования  | Для строительства гаража |
| 8.1. | Дополнительные сведения об использовании земельного участка  | —                        |
| 9.   | Сведения о земельных участках (землях общего пользования, территории общего пользования), посредством которых обеспечивается доступ                            | —                        |
| 10.  | Иные сведения  | —                        |

**4. Пояснения к сведениям об уточняемом земельном участке с кадастровым номером** 31:11:1205007:1134 :

|    |   |
|----|---|
| 1. | — |
|----|---|

**1. Сведения о характерных точках границ уточняемого земельного участка с кадастровым номером** 31:11:1205007:1135 :  
 Система координат МСК-31 Зона № 1

| Обозначение характерных точек границ | Координаты, м  |   |  |              | Метод определения координат | Формулы, примененные для расчета средней квадратической погрешности определения координат характерных точек границ (Mt), с подставленными в такие формулы значениями и итоговые (вычисленные) значения Mt, м | Описание закрепления точки |
|--------------------------------------|--|---|--|--------------|-----------------------------|--|----------------------------|
|                                      | содержатся в Едином государственном реестре недвижимости |   | определены в результате выполнения комплексных кадастровых работ |              |                             |  |                            |
|                                      | X  | Y | X  | Y            |                             |  |                            |
| 1                                    | 2  | 3 | 4  | 5            | 6                           | 7  | 8                          |
| 7083                                 | —  | — | 415 430,33   | 1 270 082,90 | —                           | —  | —                          |
| 7082                                 | —  | — | 415 424,34   | 1 270 083,12 |                             |  |                            |
| 7090                                 | —  | — | 415 424,19   | 1 270 079,19 |                             |  |                            |
| 7091                                 | —  | — | 415 430,16   | 1 270 078,86 |                             |  |                            |
| 7083                                 | —  | — | 415 430,33   | 1 270 082,90 |                             |  |                            |

**2. Сведения о частях границ уточняемого земельного участка с кадастровым номером** 31:11:1205007:1135 :

| Обозначение части границ |       | Горизонтальное проложение (S), м | Описание прохождения части границ | Сведения о согласовании местоположения границ (согласовано/спорное) |
|--------------------------|-------|----------------------------------|-----------------------------------|---|
| от т.                    | до т. |                                  |                                   |   |
| 1                        | 2     | 3                                | 4                                 | 5   |
| 7083                     | 7082  | 5,99                             | —                                 | согласовано   |
| 7082                     | 7090  | 3,93                             |                                   |   |

| 1    | 2    | 3    | 4 | 5           |
|------|------|------|---|-------------|
| 7090 | 7091 | 5,98 | — | согласовано |
| 7091 | 7083 | 4,04 |   |             |

**3. Сведения о характеристиках уточняемого земельного участка с кадастровым номером** 31:11:1205007:1135 :

| № п/п | Наименование характеристики  | Значение характеристики   |
|-------|--|---|
| 1     | 2  | 3   |
| 1.    | Адрес земельного участка   | —   |
| 1.1.  | Сведения о местоположении земельного участка (при отсутствии адреса) в структурированном в соответствии с федеральной информационной адресной системой виде      |   |
| 1.2.  | Дополнительные сведения о местоположении земельного участка  | Местоположение установлено относительно ориентира, расположенного в границах участка. Почтовый адрес ориентира: обл. Белгородская, р-н Ракитянский, п. Пролетарский, ул. Ватутина, гараж №474.  |
| 2.    | Площадь земельного участка ± величина погрешности определения (вычисления) площади ( $P \pm \Delta P$ ), м <sup>2</sup>  | $24 \pm 2,00$   |
| 3.    | Формула, примененная для вычисления предельной погрешности определения площади земельного участка, с подставленными значениями и итоговые (вычисленные) значения | $3,5 * 0,10 * \sqrt{(24,00)} = 2$   |
| 4.    | Площадь земельного участка согласно сведениям Единого государственного реестра недвижимости (Ркад), м <sup>2</sup>   | 24,00   |
| 5.    | Оценка расхождения Р и Ркад ( $P - P_{кад}$ ), м <sup>2</sup>  | 0   |
| 6.    | Предельный минимальный и максимальный размеры земельного участка (Рмин и Рмакс), м <sup>2</sup>  | Рмин = —<br>Рмакс = —   |
| 7.    | Кадастровый или иной государственный учетный номер (инвентарный) здания, сооружения, объекта незавершенного строительства, расположенного на земельном участке   | 31:11:1205007:2474  |
| 8.    | Вид (виды) разрешенного использования  | Для строительства гаража  |
| 8.1.  | Дополнительные сведения об использовании земельного участка  | —   |
| 9.    | Сведения о земельных участках (землях общего пользования, территории общего пользования), посредством которых обеспечивается доступ                              | —   |
| 10.   | Иные сведения  | Запрещение. Обременение возникает на основании: Постановление судебного пристава-исполнителя ОСП по Ракитянскому и Краснояружскому районам № 90560916/3118 (5550/24/31018-ИП), документ выдан ОСП по Ракитянскому и Краснояружскому районам |

**4. Пояснения к сведениям об уточняемом земельном участке с кадастровым номером** 31:11:1205007:1135 :

|    |   |
|----|---|
| 1. | — |
|----|---|

**1. Сведения о характерных точках границ уточняемого земельного участка с кадастровым номером** 31:11:1205007:1137 :  
 Система координат МСК-31 Зона № 1

| Обозначение характерных точек границ | Координаты, м  |   |  |              | Метод определения координат | Формулы, примененные для расчета средней квадратической погрешности определения координат характерных точек границ (Mt), с подставленными в такие формулы значениями и итоговые (вычисленные) значения Mt, м | Описание закрепления точки |
|--------------------------------------|--|---|--|--------------|-----------------------------|--|----------------------------|
|                                      | содержатся в Едином государственном реестре недвижимости |   | определены в результате выполнения комплексных кадастровых работ |              |                             |  |                            |
|                                      | X  | Y | X  | Y            |                             |  |                            |
| 1                                    | 2  | 3 | 4  | 5            | 6                           | 7  | 8                          |
| 6361                                 | —  | — | 415 477,82   | 1 270 518,80 | —                           | —  | —                          |
| 6362                                 | —  | — | 415 477,74   | 1 270 522,80 |                             |  |                            |
| 6363                                 | —  | — | 415 477,15   | 1 270 522,79 |                             |  |                            |
| 6364                                 | —  | — | 415 471,74   | 1 270 522,68 |                             |  |                            |
| 6365                                 | —  | — | 415 471,82   | 1 270 518,68 |                             |  |                            |
| 6361                                 | —  | — | 415 477,82   | 1 270 518,80 |                             |  |                            |

**2. Сведения о частях границ уточняемого земельного участка с кадастровым номером** 31:11:1205007:1137 :

| Обозначение части границ |       | Горизонтальное проложение (S), м | Описание прохождения части границ | Сведения о согласовании местоположения границ (согласовано/спорное) |
|--------------------------|-------|----------------------------------|-----------------------------------|---|
| от т.                    | до т. |                                  |                                   |   |
| 1                        | 2     | 3                                | 4                                 | 5   |
| 6361                     | 6362  | 4,00                             | —                                 | согласовано   |
| 6362                     | 6363  | 0,59                             |                                   |   |
| 6363                     | 6364  | 5,41                             |                                   |   |
| 6364                     | 6365  | 4,00                             |                                   |   |
| 6365                     | 6361  | 6,00                             |                                   |   |

**3. Сведения о характеристиках уточняемого земельного участка с кадастровым номером** 31:11:1205007:1137 :

| № п/п | Наименование характеристики | Значение характеристики |
|-------|-----------------------------|-------------------------|
| 1     | 2                           | 3                       |
| 1     | 2                           | 3                       |

| 1   | 2  | 3  |
|---|--|--|
| 1.  | Адрес земельного участка   | —  |
| 1.1.  | Сведения о местоположении земельного участка (при отсутствии адреса) в структурированном в соответствии с федеральной информационной адресной системой виде      |  |
| 1.2.  | Дополнительные сведения о местоположении земельного участка  | Местоположение установлено относительно ориентира, расположенного в границах участка. Почтовый адрес ориентира: обл. Белгородская, р-н Ракитянский, п. Пролетарский, ул. Ватутина, гараж №227. |
| 2.  | Площадь земельного участка $\pm$ величина погрешности определения (вычисления) площади ( $P \pm \Delta P$ ), м <sup>2</sup>                                      | 24 $\pm$ 2,00  |
| 3.  | Формула, примененная для вычисления предельной погрешности определения площади земельного участка, с подставленными значениями и итоговые (вычисленные) значения | $3,5 * 0,10 * \sqrt{(24,00)} = 2$  |
| 4.  | Площадь земельного участка согласно сведениям Единого государственного реестра недвижимости (Ркад), м <sup>2</sup>   | 24,00  |
| 5.  | Оценка расхождения P и Ркад ( $P - P_{кад}$ ), м <sup>2</sup>  | 0  |
| 6.  | Предельный минимальный и максимальный размеры земельного участка (Рмин и Рмакс), м <sup>2</sup>  | Рмин = —<br>Рмакс = —  |
| 7.  | Кадастровый или иной государственный учетный номер (инвентарный) здания, сооружения, объекта незавершенного строительства, расположенного на земельном участке   | 31:11:0101001:2376   |
| 8.  | Вид (виды) разрешенного использования  | Под гаражом  |
| 8.1.  | Дополнительные сведения об использовании земельного участка  | —  |
| 9.  | Сведения о земельных участках (землях общего пользования, территории общего пользования), посредством которых обеспечивается доступ                              | —  |
| 10.   | Иные сведения  | —  |
| <b>4. Пояснения к сведениям об уточняемом земельном участке с кадастровым номером</b> |  | <b>31:11:1205007:1137</b> :  |
| 1.  |  | —  |

**1. Сведения о характерных точках границ уточняемого земельного участка с кадастровым номером** 31:11:1205007:1143 :  
 Система координат МСК-31 Зона № 1

| Обозначение характерных точек границ | Координаты, м  |   |  |              | Метод определения координат | Формулы, примененные для расчета средней квадратической погрешности определения координат характерных точек границ (Mt), с подставленными в такие формулы значениями и итоговые (вычисленные) значения Mt, м | Описание закрепления точки |
|--------------------------------------|--|---|--|--------------|-----------------------------|--|----------------------------|
|                                      | содержатся в Едином государственном реестре недвижимости |   | определены в результате выполнения комплексных кадастровых работ |              |                             |  |                            |
|                                      | X  | Y | X  | Y            |                             |  |                            |
| 1                                    | 2  | 3 | 4  | 5            | 6                           | 7  | 8                          |
| 6262                                 | —  | — | 415 487,84   | 1 270 454,57 | —                           | —  | —                          |
| 6263                                 | —  | — | 415 487,93   | 1 270 450,57 |                             |  |                            |
| 6264                                 | —  | — | 415 493,91   | 1 270 450,54 |                             |  |                            |
| 6265                                 | —  | — | 415 493,81   | 1 270 454,54 |                             |  |                            |
| 6262                                 | —  | — | 415 487,84   | 1 270 454,57 |                             |  |                            |

**2. Сведения о частях границ уточняемого земельного участка с кадастровым номером** 31:11:1205007:1143 :

| Обозначение части границ |       | Горизонтальное проложение (S), м | Описание прохождения части границ | Сведения о согласовании местоположения границ (согласовано/спорное) |
|--------------------------|-------|----------------------------------|-----------------------------------|---|
| от т.                    | до т. |                                  |                                   |   |
| 1                        | 2     | 3                                | 4                                 | 5   |
| 6262                     | 6263  | 4,00                             | —                                 | согласовано   |
| 6263                     | 6264  | 5,98                             |                                   |   |
| 6264                     | 6265  | 4,00                             |                                   |   |
| 6265                     | 6262  | 5,97                             |                                   |   |

**3. Сведения о характеристиках уточняемого земельного участка с кадастровым номером** 31:11:1205007:1143 :

| № п/п | Наименование характеристики   | Значение характеристики  |
|-------|---|--|
| 1     | 2   | 3  |
| 1.    | Адрес земельного участка  | —  |
| 1.1.  | Сведения о местоположении земельного участка (при отсутствии адреса) в структурированном в соответствии с федеральной информационной адресной системой виде |  |
| 1.2.  | Дополнительные сведения о местоположении земельного участка   | Местоположение установлено относительно ориентира, расположенного в границах участка. Почтовый адрес ориентира: обл. Белгородская, р-н Ракитянский, п. Пролетарский, ул. Ватутина, гараж №259. |



| 1    | 2  | 3                             |
|------|--|-------------------------------|
| 2.   | Площадь земельного участка ± величина погрешности определения (вычисления) площади ( $P \pm \Delta P$ ), м <sup>2</sup>  | 24 ± 2,00                     |
| 3.   | Формула, примененная для вычисления предельной погрешности определения площади земельного участка, с подставленными значениями и итоговые (вычисленные) значения | $3,5*0,10*\sqrt{(24,00)} = 2$ |
| 4.   | Площадь земельного участка согласно сведениям Единого государственного реестра недвижимости (Ркад), м <sup>2</sup>   | 24,00                         |
| 5.   | Оценка расхождения Р и Ркад ( $P - P_{кад}$ ), м <sup>2</sup>  | 0                             |
| 6.   | Предельный минимальный и максимальный размеры земельного участка (Рмин и Рмакс), м <sup>2</sup>  | Рмин = —<br>Рмакс = —         |
| 7.   | Кадастровый или иной государственный учетный номер (инвентарный) здания, сооружения, объекта незавершенного строительства, расположенного на земельном участке   | 31:11:0101001:1977            |
| 8.   | Вид (виды) разрешенного использования  | Под гаражом                   |
| 8.1. | Дополнительные сведения об использовании земельного участка  | —                             |
| 9.   | Сведения о земельных участках (землях общего пользования, территории общего пользования), посредством которых обеспечивается доступ                              | —                             |
| 10.  | Иные сведения  | —                             |

**4. Пояснения к сведениям об уточняемом земельном участке с кадастровым номером** 31:11:1205007:1143 :

1. —

**1. Сведения о характерных точках границ уточняемого земельного участка с кадастровым номером** 31:11:1205007:1144 :

Система координат МСК-31 Зона № 1

| Обозначение характерных точек границ | Координаты, м  |   |  |              | Метод определения координат | Формулы, примененные для расчета средней квадратической погрешности определения координат характерных точек границ (Mt), с подставленными в такие формулы значениями и итоговые (вычисленные) значения Mt, м | Описание закрепления точки |
|--------------------------------------|--|---|--|--------------|-----------------------------|--|----------------------------|
|                                      | содержатся в Едином государственном реестре недвижимости |   | определены в результате выполнения комплексных кадастровых работ |              |                             |  |                            |
|                                      | X  | Y | X  | Y            |                             |  |                            |
| 1                                    | 2  | 3 | 4  | 5            | 6                           | 7  | 8                          |
| 6202                                 | —  | — | 415 501,07   | 1 270 442,42 | —                           | —  | —                          |

| 1    | 2 | 3 | 4          | 5            | 6 | 7 | 8 |
|------|---|---|------------|--------------|---|---|---|
| 6203 | — | — | 415 495,07 | 1 270 442,31 | — | — | — |
| 6204 | — | — | 415 495,12 | 1 270 438,31 |   |   |   |
| 6205 | — | — | 415 501,14 | 1 270 438,42 |   |   |   |
| 6202 | — | — | 415 501,07 | 1 270 442,42 |   |   |   |

**2. Сведения о частях границ уточняемого земельного участка с кадастровым номером** 31:11:1205007:1144 :

| Обозначение части границ |       | Горизонтальное проложение (S), м | Описание прохождения части границ | Сведения о согласовании местоположения границ (согласовано/спорное) |
|--------------------------|-------|----------------------------------|-----------------------------------|---|
| от т.                    | до т. |                                  |                                   |   |
| 1                        | 2     | 3                                | 4                                 | 5   |
| 6202                     | 6203  | 6,00                             | —                                 | согласовано   |
| 6203                     | 6204  | 4,00                             |                                   |   |
| 6204                     | 6205  | 6,02                             |                                   |   |
| 6205                     | 6202  | 4,00                             |                                   |   |

**3. Сведения о характеристиках уточняемого земельного участка с кадастровым номером** 31:11:1205007:1144 :

| № п/п | Наименование характеристики  | Значение характеристики  |
|-------|--|--|
| 1     | 2  | 3  |
| 1.    | Адрес земельного участка   | —  |
| 1.1.  | Сведения о местоположении земельного участка (при отсутствии адреса) в структурированном в соответствии с федеральной информационной адресной системой виде      |  |
| 1.2.  | Дополнительные сведения о местоположении земельного участка  | Местоположение установлено относительно ориентира, расположенного в границах участка. Почтовый адрес ориентира: обл. Белгородская, р-н Ракитянский, п. Пролетарский, ул. Ватутина, гараж №333. |
| 2.    | Площадь земельного участка ± величина погрешности определения (вычисления) площади ( $P \pm \Delta P$ ), м <sup>2</sup>  | 24 ± 2,00  |
| 3.    | Формула, примененная для вычисления предельной погрешности определения площади земельного участка, с подставленными значениями и итоговые (вычисленные) значения | $3,5*0,10*\sqrt{(24,00)} = 2$  |
| 4.    | Площадь земельного участка согласно сведениям Единого государственного реестра недвижимости (Ркад), м <sup>2</sup>   | 24,00  |
| 5.    | Оценка расхождения Р и Ркад ( $P - P_{кад}$ ), м <sup>2</sup>  | 0  |
| 6.    | Предельный минимальный и максимальный размеры земельного участка (Рмин и Рмакс), м <sup>2</sup>  | Рмин = —<br>Рмакс = —  |

| 1    | 2  | 3                  |
|------|--|--------------------|
| 7.   | Кадастровый или иной государственный учетный номер (инвентарный) здания, сооружения, объекта незавершенного строительства, расположенного на земельном участке | 31:11:1205007:1838 |
| 8.   | Вид (виды) разрешенного использования  | Под гаражом        |
| 8.1. | Дополнительные сведения об использовании земельного участка  | —                  |
| 9.   | Сведения о земельных участках (землях общего пользования, территории общего пользования), посредством которых обеспечивается доступ                            | —                  |
| 10.  | Иные сведения  | —                  |

**4. Пояснения к сведениям об уточняемом земельном участке с кадастровым номером** 31:11:1205007:1144 :

|    |   |
|----|---|
| 1. | — |
|----|---|

**1. Сведения о характерных точках границ уточняемого земельного участка с кадастровым номером** 31:11:1205007:1146 :

Система координат МСК-31 Зона № 1

| Обозначение характерных точек границ | Координаты, м  |   |  |              | Метод определения координат | Формулы, примененные для расчета средней квадратической погрешности определения координат характерных точек границ (Mt), с подставленными в такие формулы значениями и итоговые (вычисленные) значения Mt, м | Описание закрепления точки |
|--------------------------------------|--|---|--|--------------|-----------------------------|--|----------------------------|
|                                      | содержатся в Едином государственном реестре недвижимости |   | определены в результате выполнения комплексных кадастровых работ |              |                             |  |                            |
|                                      | X  | Y | X  | Y            |                             |  |                            |
| 1                                    | 2  | 3 | 4  | 5            | 6                           | 7  | 8                          |
| 6206                                 | —  | — | 415 500,96   | 1 270 446,10 | —                           | —  | —                          |
| 6207                                 | —  | — | 415 500,92   | 1 270 450,07 |                             |  |                            |
| 6208                                 | —  | — | 415 494,96   | 1 270 450,00 |                             |  |                            |
| 6209                                 | —  | — | 415 495,00   | 1 270 446,00 |                             |  |                            |
| 6206                                 | —  | — | 415 500,96   | 1 270 446,10 |                             |  |                            |

**2. Сведения о частях границ уточняемого земельного участка с кадастровым номером** 31:11:1205007:1146 :

| Обозначение части границ |       | Горизонтальное проложение (S), м | Описание прохождения части границ | Сведения о согласовании местоположения границ (согласовано/спорное) |
|--------------------------|-------|----------------------------------|-----------------------------------|---|
| от т.                    | до т. |                                  |                                   |   |
| 1                        | 2     | 3                                | 4                                 | 5   |
| 6206                     | 6207  | 3,97                             | —                                 | согласовано   |
| 6207                     | 6208  | 5,96                             |                                   |   |

| 1    | 2    | 3    | 4 | 5           |
|------|------|------|---|-------------|
| 6208 | 6209 | 4,00 | — | согласовано |
| 6209 | 6206 | 5,96 |   |             |

**3. Сведения о характеристиках уточняемого земельного участка с кадастровым номером** 31:11:1205007:1146 :

| № п/п | Наименование характеристики  | Значение характеристики   |
|-------|--|---|
| 1     | 2  | 3   |
| 1.    | Адрес земельного участка   | —   |
| 1.1.  | Сведения о местоположении земельного участка (при отсутствии адреса) в структурированном в соответствии с федеральной информационной адресной системой виде      |   |
| 1.2.  | Дополнительные сведения о местоположении земельного участка  | Местоположение установлено относительно ориентира, расположенного в границах участка. Почтовый адрес ориентира: обл. Белгородская, р-н Ракитянский, п. Пролетарский, ул. Ватутина, гараж № 335. |
| 2.    | Площадь земельного участка ± величина погрешности определения (вычисления) площади ( $P \pm \Delta P$ ), м <sup>2</sup>  | $24 \pm 2,00$   |
| 3.    | Формула, примененная для вычисления предельной погрешности определения площади земельного участка, с подставленными значениями и итоговые (вычисленные) значения | $3,5 * 0,10 * \sqrt{(24,00)} = 2$   |
| 4.    | Площадь земельного участка согласно сведениям Единого государственного реестра недвижимости (Ркад), м <sup>2</sup>   | 24,00   |
| 5.    | Оценка расхождения Р и Ркад ( $P - P_{кад}$ ), м <sup>2</sup>  | 0   |
| 6.    | Предельный минимальный и максимальный размеры земельного участка (Рмин и Рмакс), м <sup>2</sup>  | Рмин = —<br>Рмакс = —   |
| 7.    | Кадастровый или иной государственный учетный номер (инвентарный) здания, сооружения, объекта незавершенного строительства, расположенного на земельном участке   | 31:11:1205007:1769  |
| 8.    | Вид (виды) разрешенного использования  | Под гаражом   |
| 8.1.  | Дополнительные сведения об использовании земельного участка  | —   |
| 9.    | Сведения о земельных участках (землях общего пользования, территории общего пользования), посредством которых обеспечивается доступ                              | —   |
| 10.   | Иные сведения  | —   |

**4. Пояснения к сведениям об уточняемом земельном участке с кадастровым номером** 31:11:1205007:1146 :

|    |   |
|----|---|
| 1. | — |
|----|---|

**1. Сведения о характерных точках границ уточняемого земельного участка с кадастровым номером** 31:11:1205007:1156 :  
 Система координат МСК-31 Зона № 1

| Обозначение характерных точек границ | Координаты, м  |   |  |              | Метод определения координат | Формулы, примененные для расчета средней квадратической погрешности определения координат характерных точек границ (Mt), с подставленными в такие формулы значениями и итоговые (вычисленные) значения Mt, м | Описание закрепления точки |
|--------------------------------------|--|---|--|--------------|-----------------------------|--|----------------------------|
|                                      | содержатся в Едином государственном реестре недвижимости |   | определены в результате выполнения комплексных кадастровых работ |              |                             |  |                            |
|                                      | X  | Y | X  | Y            |                             |  |                            |
| 1                                    | 2  | 3 | 4  | 5            | 6                           | 7  | 8                          |
| 4171                                 | —  | — | 416 013,97   | 1 270 338,36 | —                           | —  | —                          |
| 4172                                 | —  | — | 416 014,51   | 1 270 344,34 |                             |  |                            |
| 4173                                 | —  | — | 416 006,55   | 1 270 345,06 |                             |  |                            |
| 4174                                 | —  | — | 416 006,01   | 1 270 339,08 |                             |  |                            |
| 4171                                 | —  | — | 416 013,97   | 1 270 338,36 |                             |  |                            |

**2. Сведения о частях границ уточняемого земельного участка с кадастровым номером** 31:11:1205007:1156 :

| Обозначение части границ |       | Горизонтальное проложение (S), м | Описание прохождения части границ | Сведения о согласовании местоположения границ (согласовано/спорное) |
|--------------------------|-------|----------------------------------|-----------------------------------|---|
| от т.                    | до т. |                                  |                                   |   |
| 1                        | 2     | 3                                | 4                                 | 5   |
| 4171                     | 4172  | 6,00                             | —                                 | согласовано   |
| 4172                     | 4173  | 7,99                             |                                   |   |
| 4173                     | 4174  | 6,00                             |                                   |   |
| 4174                     | 4171  | 7,99                             |                                   |   |

**3. Сведения о характеристиках уточняемого земельного участка с кадастровым номером** 31:11:1205007:1156 :

| № п/п | Наименование характеристики   | Значение характеристики  |
|-------|---|--|
| 1     | 2   | 3  |
| 1.    | Адрес земельного участка  | —  |
| 1.1.  | Сведения о местоположении земельного участка (при отсутствии адреса) в структурированном в соответствии с федеральной информационной адресной системой виде |  |
| 1.2.  | Дополнительные сведения о местоположении земельного участка   | Местоположение установлено относительно ориентира, расположенного в границах участка. Почтовый адрес ориентира: обл. Белгородская, р-н Ракитянский, п. Пролетарский, пер. Школьный, 5 "А". |

| 1    | 2  | 3  |
|------|--|--|
| 2.   | Площадь земельного участка ± величина погрешности определения (вычисления) площади ( $P \pm \Delta P$ ), м <sup>2</sup>  | 48 ± 2,00  |
| 3.   | Формула, примененная для вычисления предельной погрешности определения площади земельного участка, с подставленными значениями и итоговые (вычисленные) значения | $3,5 * 0,10 * \sqrt{(48,00)} = 2$  |
| 4.   | Площадь земельного участка согласно сведениям Единого государственного реестра недвижимости (Ркад), м <sup>2</sup>   | 48,00  |
| 5.   | Оценка расхождения P и Ркад ( $P - P_{кад}$ ), м <sup>2</sup>  | 0  |
| 6.   | Предельный минимальный и максимальный размеры земельного участка (Рмин и Рмакс), м <sup>2</sup>  | Рмин = —<br>Рмакс = —  |
| 7.   | Кадастровый или иной государственный учетный номер (инвентарный) здания, сооружения, объекта незавершенного строительства, расположенного на земельном участке   | 31:11:0101001:296  |
| 8.   | Вид (виды) разрешенного использования  | Под объектом торговли  |
| 8.1. | Дополнительные сведения об использовании земельного участка  | —  |
| 9.   | Сведения о земельных участках (землях общего пользования, территории общего пользования), посредством которых обеспечивается доступ                              | —  |
| 10.  | Иные сведения  | Ипотека. Обременение возникает на основании: Договор об ипотеке № 22/8592/0539/021/16301<br>Ипотека. Обременение возникает на основании: Договор ипотеки № 605511077/И |

**4. Пояснения к сведениям об уточняемом земельном участке с кадастровым номером** 31:11:1205007:1156 :

|    |   |
|----|---|
| 1. | — |
|----|---|

**1. Сведения о характерных точках границ уточняемого земельного участка с кадастровым номером** 31:11:1205007:1157 :  
Система координат МСК-31 Зона № 1

| Обозначение характерных точек границ | Координаты, м  |   |  |   | Метод определения координат | Формулы, примененные для расчета средней квадратической погрешности определения координат характерных точек границ (Mt), с подставленными в такие формулы значениями и итоговые (вычисленные) значения Mt, м | Описание закрепления точки |
|--------------------------------------|--|---|--|---|-----------------------------|--|----------------------------|
|                                      | содержатся в Едином государственном реестре недвижимости |   | определены в результате выполнения комплексных кадастровых работ |   |                             |  |                            |
|                                      | X  | Y | X  | Y |                             |  |                            |
|                                      |  |   |  |   |                             |  |                            |

| 1    | 2 | 3 | 4          | 5            | 6 | 7 | 8 |
|------|---|---|------------|--------------|---|---|---|
| 7052 | — | — | 415 454,28 | 1 270 063,64 | — | — | — |
| 7053 | — | — | 415 454,42 | 1 270 067,64 |   |   |   |
| 7054 | — | — | 415 448,42 | 1 270 067,85 |   |   |   |
| 7055 | — | — | 415 448,30 | 1 270 063,85 |   |   |   |
| 7052 | — | — | 415 454,28 | 1 270 063,64 |   |   |   |

**2. Сведения о частях границ уточняемого земельного участка с кадастровым номером** 31:11:1205007:1157 :

| Обозначение части границ |       | Горизонтальное проложение (S), м | Описание прохождения части границ | Сведения о согласовании местоположения границ (согласовано/спорное) |
|--------------------------|-------|----------------------------------|-----------------------------------|---|
| от т.                    | до т. |                                  |                                   |   |
| 1                        | 2     | 3                                | 4                                 | 5   |
| 7052                     | 7053  | 4,00                             | —                                 | согласовано   |
| 7053                     | 7054  | 6,00                             |                                   |   |
| 7054                     | 7055  | 4,00                             |                                   |   |
| 7055                     | 7052  | 5,98                             |                                   |   |

**3. Сведения о характеристиках уточняемого земельного участка с кадастровым номером** 31:11:1205007:1157 :

| № п/п | Наименование характеристики  | Значение характеристики  |
|-------|--|--|
| 1     | 2  | 3  |
| 1.    | Адрес земельного участка   | —  |
| 1.1.  | Сведения о местоположении земельного участка (при отсутствии адреса) в структурированном в соответствии с федеральной информационной адресной системой виде      |  |
| 1.2.  | Дополнительные сведения о местоположении земельного участка  | Местоположение установлено относительно ориентира, расположенного в границах участка. Почтовый адрес ориентира: обл. Белгородская, р-н Ракитянский, п. Пролетарский, ул. Ватутина. |
| 2.    | Площадь земельного участка ± величина погрешности определения (вычисления) площади ( $P \pm \Delta P$ ), м <sup>2</sup>  | 24 ± 2,00  |
| 3.    | Формула, примененная для вычисления предельной погрешности определения площади земельного участка, с подставленными значениями и итоговые (вычисленные) значения | $3,5 * 0,10 * \sqrt{(24,00)} = 2$  |
| 4.    | Площадь земельного участка согласно сведениям Единого государственного реестра недвижимости (Ркад), м <sup>2</sup>   | 24,00  |
| 5.    | Оценка расхождения P и Ркад ( $P - P_{кад}$ ), м <sup>2</sup>  | 0  |
| 6.    | Предельный минимальный и максимальный размеры земельного участка (P <sub>мин</sub> и P <sub>макс</sub> ), м <sup>2</sup>   | P <sub>мин</sub> = —<br>P <sub>макс</sub> = —  |

| 1    | 2  | 3                  |
|------|--|--------------------|
| 7.   | Кадастровый или иной государственный учетный номер (инвентарный) здания, сооружения, объекта незавершенного строительства, расположенного на земельном участке | 31:11:1205007:1482 |
| 8.   | Вид (виды) разрешенного использования  | под гаражом        |
| 8.1. | Дополнительные сведения об использовании земельного участка  | —                  |
| 9.   | Сведения о земельных участках (землях общего пользования, территории общего пользования), посредством которых обеспечивается доступ                            | —                  |
| 10.  | Иные сведения  | —                  |

**4. Пояснения к сведениям об уточняемом земельном участке с кадастровым номером** 31:11:1205007:1157 :

|    |   |
|----|---|
| 1. | — |
|----|---|

**1. Сведения о характерных точках границ уточняемого земельного участка с кадастровым номером** 31:11:1205007:1158 :

Система координат МСК-31 Зона № 1

| Обозначение характерных точек границ | Координаты, м  |   |  |              | Метод определения координат | Формулы, примененные для расчета средней квадратической погрешности определения координат характерных точек границ (Mt), с подставленными в такие формулы значениями и итоговые (вычисленные) значения Mt, м | Описание закрепления точки |
|--------------------------------------|--|---|--|--------------|-----------------------------|--|----------------------------|
|                                      | содержатся в Едином государственном реестре недвижимости |   | определены в результате выполнения комплексных кадастровых работ |              |                             |  |                            |
|                                      | X  | Y | X  | Y            |                             |  |                            |
| 1                                    | 2  | 3 | 4  | 5            | 6                           | 7  | 8                          |
| 7244                                 | —  | — | 415 444,55   | 1 270 059,45 | —                           | —  | —                          |
| 7245                                 | —  | — | 415 444,87   | 1 270 063,43 |                             |  |                            |
| 7246                                 | —  | — | 415 438,91   | 1 270 063,93 |                             |  |                            |
| 7247                                 | —  | — | 415 438,57   | 1 270 059,93 |                             |  |                            |
| 7244                                 | —  | — | 415 444,55   | 1 270 059,45 |                             |  |                            |

**2. Сведения о частях границ уточняемого земельного участка с кадастровым номером** 31:11:1205007:1158 :

| Обозначение части границ |       | Горизонтальное проложение (S), м | Описание прохождения части границ | Сведения о согласовании местоположения границ (согласовано/спорное) |
|--------------------------|-------|----------------------------------|-----------------------------------|---|
| от т.                    | до т. |                                  |                                   |   |
| 1                        | 2     | 3                                | 4                                 | 5   |
| 7244                     | 7245  | 3,99                             | —                                 | согласовано   |
| 7245                     | 7246  | 5,98                             |                                   |   |



| 1    | 2    | 3    | 4 | 5           |
|------|------|------|---|-------------|
| 7246 | 7247 | 4,01 | — | согласовано |
| 7247 | 7244 | 6,00 | — |             |

**3. Сведения о характеристиках уточняемого земельного участка с кадастровым номером** 31:11:1205007:1158 :

| № п/п | Наименование характеристики  | Значение характеристики  |
|-------|--|--|
| 1     | 2  | 3  |
| 1.    | Адрес земельного участка   | —  |
| 1.1.  | Сведения о местоположении земельного участка (при отсутствии адреса) в структурированном в соответствии с федеральной информационной адресной системой виде      |  |
| 1.2.  | Дополнительные сведения о местоположении земельного участка  | Белгородская обл., Ракитянский р-н., п. Пролетарский, ул. Ватутина, гараж № 21-а |
| 2.    | Площадь земельного участка ± величина погрешности определения (вычисления) площади ( $P \pm \Delta P$ ), м <sup>2</sup>  | $24 \pm 2,00$  |
| 3.    | Формула, примененная для вычисления предельной погрешности определения площади земельного участка, с подставленными значениями и итоговые (вычисленные) значения | $3,5 * 0,10 * \sqrt{(24,00)} = 2$  |
| 4.    | Площадь земельного участка согласно сведениям Единого государственного реестра недвижимости (Ркад), м <sup>2</sup>   | 24,00  |
| 5.    | Оценка расхождения Р и Ркад ( $P - P_{кад}$ ), м <sup>2</sup>  | 0  |
| 6.    | Предельный минимальный и максимальный размеры земельного участка (Рмин и Рмакс), м <sup>2</sup>  | Рмин = —<br>Рмакс = —  |
| 7.    | Кадастровый или иной государственный учетный номер (инвентарный) здания, сооружения, объекта незавершенного строительства, расположенного на земельном участке   | —  |
| 8.    | Вид (виды) разрешенного использования  | Под гаражом  |
| 8.1.  | Дополнительные сведения об использовании земельного участка  | —  |
| 9.    | Сведения о земельных участках (землях общего пользования, территории общего пользования), посредством которых обеспечивается доступ                              | —  |
| 10.   | Иные сведения  | —  |

**4. Пояснения к сведениям об уточняемом земельном участке с кадастровым номером** 31:11:1205007:1158 :

|    |   |
|----|---|
| 1. | — |
|----|---|

**1. Сведения о характерных точках границ уточняемого земельного участка с кадастровым номером** 31:11:1205007:1160 :  
 Система координат МСК-31 Зона № 1

| Обозначение характерных точек границ | Координаты, м  |   |  |              | Метод определения координат | Формулы, примененные для расчета средней квадратической погрешности определения координат характерных точек границ (Mt), с подставленными в такие формулы значениями и итоговые (вычисленные) значения Mt, м | Описание закрепления точки |
|--------------------------------------|--|---|--|--------------|-----------------------------|--|----------------------------|
|                                      | содержатся в Едином государственном реестре недвижимости |   | определены в результате выполнения комплексных кадастровых работ |              |                             |  |                            |
|                                      | X  | Y | X  | Y            |                             |  |                            |
| 1                                    | 2  | 3 | 4  | 5            | 6                           | 7  | 8                          |
| 7053                                 | —  | — | 415 454,42   | 1 270 067,64 | —                           | —  | —                          |
| 7034                                 | —  | — | 415 454,59   | 1 270 072,64 |                             |  |                            |
| 7033                                 | —  | — | 415 448,60   | 1 270 072,85 |                             |  |                            |
| 7054                                 | —  | — | 415 448,42   | 1 270 067,85 |                             |  |                            |
| 7053                                 | —  | — | 415 454,42   | 1 270 067,64 |                             |  |                            |

**2. Сведения о частях границ уточняемого земельного участка с кадастровым номером** 31:11:1205007:1160 :

| Обозначение части границ |       | Горизонтальное проложение (S), м | Описание прохождения части границ | Сведения о согласовании местоположения границ (согласовано/спорное) |
|--------------------------|-------|----------------------------------|-----------------------------------|---|
| от т.                    | до т. |                                  |                                   |   |
| 1                        | 2     | 3                                | 4                                 | 5   |
| 7053                     | 7034  | 5,00                             | —                                 | согласовано   |
| 7034                     | 7033  | 5,99                             |                                   |   |
| 7033                     | 7054  | 5,00                             |                                   |   |
| 7054                     | 7053  | 6,00                             |                                   |   |

**3. Сведения о характеристиках уточняемого земельного участка с кадастровым номером** 31:11:1205007:1160 :

| № п/п | Наименование характеристики   | Значение характеристики  |
|-------|---|--|
| 1     | 2   | 3  |
| 1.    | Адрес земельного участка  | —  |
| 1.1.  | Сведения о местоположении земельного участка (при отсутствии адреса) в структурированном в соответствии с федеральной информационной адресной системой виде |  |
| 1.2.  | Дополнительные сведения о местоположении земельного участка   | Местоположение установлено относительно ориентира, расположенного в границах участка. Почтовый адрес ориентира: обл. Белгородская, р-н Ракитянский, п. Пролетарский, ул. Ватутина. |

| 1    | 2  | 3                             |
|------|--|-------------------------------|
| 2.   | Площадь земельного участка ± величина погрешности определения (вычисления) площади ( $P \pm \Delta P$ ), м <sup>2</sup>  | 30 ± 2,00                     |
| 3.   | Формула, примененная для вычисления предельной погрешности определения площади земельного участка, с подставленными значениями и итоговые (вычисленные) значения | $3,5*0,10*\sqrt{(30,00)} = 2$ |
| 4.   | Площадь земельного участка согласно сведениям Единого государственного реестра недвижимости (Ркад), м <sup>2</sup>   | 30,00                         |
| 5.   | Оценка расхождения Р и Ркад ( $P - P_{кад}$ ), м <sup>2</sup>  | 0                             |
| 6.   | Предельный минимальный и максимальный размеры земельного участка (Рмин и Рмакс), м <sup>2</sup>  | Рмин = —<br>Рмакс = —         |
| 7.   | Кадастровый или иной государственный учетный номер (инвентарный) здания, сооружения, объекта незавершенного строительства, расположенного на земельном участке   | 31:11:1205007:1828            |
| 8.   | Вид (виды) разрешенного использования  | под гаражом                   |
| 8.1. | Дополнительные сведения об использовании земельного участка  | —                             |
| 9.   | Сведения о земельных участках (землях общего пользования, территории общего пользования), посредством которых обеспечивается доступ                              | —                             |
| 10.  | Иные сведения  | —                             |

**4. Пояснения к сведениям об уточняемом земельном участке с кадастровым номером** 31:11:1205007:1160 :

|    |   |
|----|---|
| 1. | — |
|----|---|

**1. Сведения о характерных точках границ уточняемого земельного участка с кадастровым номером** 31:11:1205007:1161 :

Система координат МСК-31 Зона № 1

| Обозначение характерных точек границ | Координаты, м  |   |  |              | Метод определения координат | Формулы, примененные для расчета средней квадратической погрешности определения координат характерных точек границ (Mt), с подставленными в такие формулы значениями и итоговые (вычисленные) значения Mt, м | Описание закрепления точки |
|--------------------------------------|--|---|--|--------------|-----------------------------|--|----------------------------|
|                                      | содержатся в Едином государственном реестре недвижимости |   | определены в результате выполнения комплексных кадастровых работ |              |                             |  |                            |
|                                      | X  | Y | X  | Y            |                             |  |                            |
| 1                                    | 2  | 3 | 4  | 5            | 6                           | 7  | 8                          |
| 7245                                 | —  | — | 415 444,87   | 1 270 063,43 | —                           | —  | —                          |

| 1    | 2 | 3 | 4          | 5            | 6 | 7 | 8 |
|------|---|---|------------|--------------|---|---|---|
| 7249 | — | — | 415 445,29 | 1 270 068,46 | — | — | — |
| 7250 | — | — | 415 439,31 | 1 270 068,91 |   |   |   |
| 7246 | — | — | 415 438,91 | 1 270 063,93 |   |   |   |
| 7245 | — | — | 415 444,87 | 1 270 063,43 |   |   |   |

**2. Сведения о частях границ уточняемого земельного участка с кадастровым номером** 31:11:1205007:1161 :

| Обозначение части границ |         | Горизонтальное проложение (S), м | Описание прохождения части границ | Сведения о согласовании местоположения границ (согласовано/спорное) |
|--------------------------|---------|----------------------------------|-----------------------------------|---|
| от т. 1                  | до т. 2 |                                  |                                   |   |
| 1                        | 2       | 3                                | 4                                 | 5   |
| 7245                     | 7249    | 5,05                             | —                                 | согласовано   |
| 7249                     | 7250    | 6,00                             |                                   |   |
| 7250                     | 7246    | 5,00                             |                                   |   |
| 7246                     | 7245    | 5,98                             |                                   |   |

**3. Сведения о характеристиках уточняемого земельного участка с кадастровым номером** 31:11:1205007:1161 :

| № п/п | Наименование характеристики  | Значение характеристики  |
|-------|--|--|
| 1     | 2  | 3  |
| 1.    | Адрес земельного участка   | —  |
| 1.1.  | Сведения о местоположении земельного участка (при отсутствии адреса) в структурированном в соответствии с федеральной информационной адресной системой виде      |  |
| 1.2.  | Дополнительные сведения о местоположении земельного участка  | Белгородская обл., р-н Ракитянский, п. Пролетарский, ул. Ватутина, гараж №22-а |
| 2.    | Площадь земельного участка ± величина погрешности определения (вычисления) площади ( $P \pm \Delta P$ ), м <sup>2</sup>  | $30 \pm 2,00$  |
| 3.    | Формула, примененная для вычисления предельной погрешности определения площади земельного участка, с подставленными значениями и итоговые (вычисленные) значения | $3,5*0,10*\sqrt{(30,00)} = 2$  |
| 4.    | Площадь земельного участка согласно сведениям Единого государственного реестра недвижимости ( $R_{кад}$ ), м <sup>2</sup>  | 30,00  |
| 5.    | Оценка расхождения $P$ и $R_{кад}$ ( $P - R_{кад}$ ), м <sup>2</sup>   | 0  |
| 6.    | Предельный минимальный и максимальный размеры земельного участка ( $R_{мин}$ и $R_{макс}$ ), м <sup>2</sup>  | $R_{мин} = —$<br>$R_{макс} = —$  |

| 1    | 2  | 3                  |
|------|--|--------------------|
| 7.   | Кадастровый или иной государственный учетный номер (инвентарный) здания, сооружения, объекта незавершенного строительства, расположенного на земельном участке | 31:11:1205007:1791 |
| 8.   | Вид (виды) разрешенного использования  | Под гаражом        |
| 8.1. | Дополнительные сведения об использовании земельного участка  | —                  |
| 9.   | Сведения о земельных участках (землях общего пользования, территории общего пользования), посредством которых обеспечивается доступ                            | —                  |
| 10.  | Иные сведения  | —                  |

**4. Пояснения к сведениям об уточняемом земельном участке с кадастровым номером** 31:11:1205007:1161 :

|    |   |
|----|---|
| 1. | — |
|----|---|

**1. Сведения о характерных точках границ уточняемого земельного участка с кадастровым номером** 31:11:1205007:1167 :

Система координат МСК-31 Зона № 1

| Обозначение характерных точек границ | Координаты, м  |   |  |              | Метод определения координат | Формулы, примененные для расчета средней квадратической погрешности определения координат характерных точек границ (Mt), с подставленными в такие формулы значениями и итоговые (вычисленные) значения Mt, м | Описание закрепления точки |
|--------------------------------------|--|---|--|--------------|-----------------------------|--|----------------------------|
|                                      | содержатся в Едином государственном реестре недвижимости |   | определены в результате выполнения комплексных кадастровых работ |              |                             |  |                            |
|                                      | X  | Y | X  | Y            |                             |  |                            |
| 1                                    | 2  | 3 | 4  | 5            | 6                           | 7  | 8                          |
| 6210                                 | —  | — | 415 500,78   | 1 270 463,63 | —                           | —  | —                          |
| 6211                                 | —  | — | 415 500,74   | 1 270 467,63 |                             |  |                            |
| 6212                                 | —  | — | 415 494,75   | 1 270 467,57 |                             |  |                            |
| 6213                                 | —  | — | 415 494,78   | 1 270 463,57 |                             |  |                            |
| 6210                                 | —  | — | 415 500,78   | 1 270 463,63 |                             |  |                            |

**2. Сведения о частях границ уточняемого земельного участка с кадастровым номером** 31:11:1205007:1167 :

| Обозначение части границ |       | Горизонтальное проложение (S), м | Описание прохождения части границ | Сведения о согласовании местоположения границ (согласовано/спорное) |
|--------------------------|-------|----------------------------------|-----------------------------------|---|
| от т.                    | до т. |                                  |                                   |   |
| 1                        | 2     | 3                                | 4                                 | 5   |
| 6210                     | 6211  | 4,00                             | —                                 | согласовано   |
| 6211                     | 6212  | 5,99                             |                                   |   |

| 1    | 2    | 3    | 4 | 5           |
|------|------|------|---|-------------|
| 6212 | 6213 | 4,00 | — | согласовано |
| 6213 | 6210 | 6,00 |   |             |

**3. Сведения о характеристиках уточняемого земельного участка с кадастровым номером** 31:11:1205007:1167 :

| № п/п | Наименование характеристики  | Значение характеристики  |
|-------|--|--|
| 1     | 2  | 3  |
| 1.    | Адрес земельного участка   | —  |
| 1.1.  | Сведения о местоположении земельного участка (при отсутствии адреса) в структурированном в соответствии с федеральной информационной адресной системой виде      |  |
| 1.2.  | Дополнительные сведения о местоположении земельного участка  | Белгородская обл., р-н Ракитянский, п. Пролетарский, ул. Ватутина, гараж № 340 |
| 2.    | Площадь земельного участка ± величина погрешности определения (вычисления) площади ( $P \pm \Delta P$ ), м <sup>2</sup>  | $24 \pm 2,00$  |
| 3.    | Формула, примененная для вычисления предельной погрешности определения площади земельного участка, с подставленными значениями и итоговые (вычисленные) значения | $3,5 * 0,10 * \sqrt{(24,00)} = 2$  |
| 4.    | Площадь земельного участка согласно сведениям Единого государственного реестра недвижимости (Ркад), м <sup>2</sup>   | 24,00  |
| 5.    | Оценка расхождения Р и Ркад ( $P - P_{кад}$ ), м <sup>2</sup>  | 0  |
| 6.    | Предельный минимальный и максимальный размеры земельного участка (Рмин и Рмакс), м <sup>2</sup>  | Рмин = —<br>Рмакс = —  |
| 7.    | Кадастровый или иной государственный учетный номер (инвентарный) здания, сооружения, объекта незавершенного строительства, расположенного на земельном участке   | 31:11:0101001:304  |
| 8.    | Вид (виды) разрешенного использования  | Под гаражом  |
| 8.1.  | Дополнительные сведения об использовании земельного участка  | —  |
| 9.    | Сведения о земельных участках (землях общего пользования, территории общего пользования), посредством которых обеспечивается доступ                              | —  |
| 10.   | Иные сведения  | —  |

**4. Пояснения к сведениям об уточняемом земельном участке с кадастровым номером** 31:11:1205007:1167 :

|    |   |
|----|---|
| 1. | — |
|----|---|

**1. Сведения о характерных точках границ уточняемого земельного участка с кадастровым номером** 31:11:1205007:1175 :  
 Система координат МСК-31 Зона № 1

| Обозначение характерных точек границ | Координаты, м  |   |  |              | Метод определения координат | Формулы, примененные для расчета средней квадратической погрешности определения координат характерных точек границ (Mt), с подставленными в такие формулы значениями и итоговые (вычисленные) значения Mt, м | Описание закрепления точки |
|--------------------------------------|--|---|--|--------------|-----------------------------|--|----------------------------|
|                                      | содержатся в Едином государственном реестре недвижимости |   | определены в результате выполнения комплексных кадастровых работ |              |                             |  |                            |
|                                      | X  | Y | X  | Y            |                             |  |                            |
| 1                                    | 2  | 3 | 4  | 5            | 6                           | 7  | 8                          |
| 7215                                 | —  | — | 415 447,80   | 1 270 106,05 | —                           | —  | —                          |
| 7216                                 | —  | — | 415 447,87   | 1 270 109,67 |                             |  |                            |
| 7217                                 | —  | — | 415 447,62   | 1 270 109,67 |                             |  |                            |
| 7218                                 | —  | — | 415 441,71   | 1 270 109,79 |                             |  |                            |
| 7219                                 | —  | — | 415 441,64   | 1 270 106,29 |                             |  |                            |
| 7215                                 | —  | — | 415 447,80   | 1 270 106,05 |                             |  |                            |

**2. Сведения о частях границ уточняемого земельного участка с кадастровым номером** 31:11:1205007:1175 :

| Обозначение части границ |       | Горизонтальное проложение (S), м | Описание прохождения части границ | Сведения о согласовании местоположения границ (согласовано/спорное) |
|--------------------------|-------|----------------------------------|-----------------------------------|---|
| от т.                    | до т. |                                  |                                   |   |
| 1                        | 2     | 3                                | 4                                 | 5   |
| 7215                     | 7216  | 3,62                             | —                                 | согласовано   |
| 7216                     | 7217  | 0,25                             |                                   |   |
| 7217                     | 7218  | 5,91                             |                                   |   |
| 7218                     | 7219  | 3,50                             |                                   |   |
| 7219                     | 7215  | 6,16                             |                                   |   |

**3. Сведения о характеристиках уточняемого земельного участка с кадастровым номером** 31:11:1205007:1175 :

| № п/п | Наименование характеристики | Значение характеристики |
|-------|-----------------------------|-------------------------|
| 1     | 2                           | 3                       |
| 1     | 2                           | 3                       |

| 1   | 2  | 3  |
|---|--|--|
| 1.  | Адрес земельного участка   | —  |
| 1.1.  | Сведения о местоположении земельного участка (при отсутствии адреса) в структурированном в соответствии с федеральной информационной адресной системой виде      |  |
| 1.2.  | Дополнительные сведения о местоположении земельного участка  | Местоположение установлено относительно ориентира, расположенного в границах участка. Почтовый адрес ориентира: обл. Белгородская, р-н Ракитянский, п. Пролетарский, ул. Ватутина. |
| 2.  | Площадь земельного участка $\pm$ величина погрешности определения (вычисления) площади ( $P \pm \Delta P$ ), м <sup>2</sup>                                      | 22 $\pm$ 2,00  |
| 3.  | Формула, примененная для вычисления предельной погрешности определения площади земельного участка, с подставленными значениями и итоговые (вычисленные) значения | $3,5 * 0,10 * \sqrt{(22,00)} = 2$  |
| 4.  | Площадь земельного участка согласно сведениям Единого государственного реестра недвижимости (Ркад), м <sup>2</sup>   | 22,00  |
| 5.  | Оценка расхождения P и Ркад ( $P - P_{кад}$ ), м <sup>2</sup>  | 0  |
| 6.  | Предельный минимальный и максимальный размеры земельного участка (Рмин и Рмакс), м <sup>2</sup>  | Рмин = —<br>Рмакс = —  |
| 7.  | Кадастровый или иной государственный учетный номер (инвентарный) здания, сооружения, объекта незавершенного строительства, расположенного на земельном участке   | 31:11:0101001:549  |
| 8.  | Вид (виды) разрешенного использования  | Под строительство гаража   |
| 8.1.  | Дополнительные сведения об использовании земельного участка  | —  |
| 9.  | Сведения о земельных участках (землях общего пользования, территории общего пользования), посредством которых обеспечивается доступ                              | —  |
| 10.   | Иные сведения  | —  |
| <b>4. Пояснения к сведениям об уточняемом земельном участке с кадастровым номером</b> |  | <b>31:11:1205007:1175</b> :  |
| 1.  | —  | —  |



**1. Сведения о характерных точках границ уточняемого земельного участка с кадастровым номером** 31:11:1205007:119 :  
 Система координат МСК-31 Зона № 1

| Обозначение характерных точек границ | Координаты, м  |   |  |              | Метод определения координат | Формулы, примененные для расчета средней квадратической погрешности определения координат характерных точек границ (Mt), с подставленными в такие формулы значениями и итоговые (вычисленные) значения Mt, м | Описание закрепления точки |
|--------------------------------------|--|---|--|--------------|-----------------------------|--|----------------------------|
|                                      | содержатся в Едином государственном реестре недвижимости |   | определены в результате выполнения комплексных кадастровых работ |              |                             |  |                            |
|                                      | X  | Y | X  | Y            |                             |  |                            |
| 1                                    | 2  | 3 | 4  | 5            | 6                           | 7  | 8                          |
| 5737                                 | —  | — | 415 696,15   | 1 270 518,72 | —                           | —  | —                          |
| 5738                                 | —  | — | 415 698,61   | 1 270 542,04 |                             |  |                            |
| 5739                                 | —  | — | 415 637,43   | 1 270 548,58 |                             |  |                            |
| 5740                                 | —  | — | 415 635,77   | 1 270 531,66 |                             |  |                            |
| 5741                                 | —  | — | 415 636,73   | 1 270 531,56 |                             |  |                            |
| 5742                                 | —  | — | 415 635,83   | 1 270 517,47 |                             |  |                            |
| 5743                                 | —  | — | 415 639,68   | 1 270 513,44 |                             |  |                            |
| 5744                                 | —  | — | 415 649,56   | 1 270 512,46 |                             |  |                            |
| 5745                                 | —  | — | 415 647,96   | 1 270 494,70 |                             |  |                            |
| 5746                                 | —  | — | 415 680,57   | 1 270 492,01 |                             |  |                            |
| 5747                                 | —  | — | 415 683,44   | 1 270 520,23 |                             |  |                            |
| 5737                                 | —  | — | 415 696,15   | 1 270 518,72 |                             |  |                            |

**Вырез 1 из 1**

|      |   |   |            |              |   |   |   |
|------|---|---|------------|--------------|---|---|---|
| 5729 | — | — | 415 695,88 | 1 270 526,24 | — | — | — |
| 5732 | — | — | 415 636,86 | 1 270 532,55 |   |   |   |
| 5731 | — | — | 415 638,33 | 1 270 547,48 |   |   |   |
| 5730 | — | — | 415 697,51 | 1 270 541,15 |   |   |   |
| 5729 | — | — | 415 695,88 | 1 270 526,24 |   |   |   |

**2. Сведения о частях границ уточняемого земельного участка с кадастровым номером** 31:11:1205007:119 :

| Обозначение части границ |       | Горизонтальное проложение (S), м | Описание прохождения части границ | Сведения о согласовании местоположения границ (согласовано/спорное) |
|--------------------------|-------|----------------------------------|-----------------------------------|---|
| от т.                    | до т. |                                  |                                   |   |
| 1                        | 2     | 3                                | 4                                 | 5   |
| 5737                     | 5738  | 23,45                            | —                                 | согласовано   |

| 1    | 2    | 3     | 4 | 5           |
|------|------|-------|---|-------------|
| 5738 | 5739 | 61,53 | — | согласовано |
| 5739 | 5740 | 17,00 |   |             |
| 5740 | 5741 | 0,97  |   |             |
| 5741 | 5742 | 14,12 |   |             |
| 5742 | 5743 | 5,57  |   |             |
| 5743 | 5744 | 9,93  |   |             |
| 5744 | 5745 | 17,83 |   |             |
| 5745 | 5746 | 32,72 |   |             |
| 5746 | 5747 | 28,37 |   |             |
| 5747 | 5737 | 12,80 |   |             |

Вырез 1 из 1

|      |      |       |   |             |
|------|------|-------|---|-------------|
| 5729 | 5732 | 59,36 | — | согласовано |
| 5732 | 5731 | 15,00 |   |             |
| 5731 | 5730 | 59,52 |   |             |
| 5730 | 5729 | 15,00 |   |             |

**3. Сведения о характеристиках уточняемого земельного участка с кадастровым номером** 31:11:1205007:119 :

| № п/п | Наименование характеристики  | Значение характеристики   |
|-------|--|---|
| 1     | 2  | 3   |
| 1.    | Адрес земельного участка   | —   |
| 1.1.  | Сведения о местоположении земельного участка (при отсутствии адреса) в структурированном в соответствии с федеральной информационной адресной системой виде      |   |
| 1.2.  | Дополнительные сведения о местоположении земельного участка  | Местоположение установлено относительно ориентира, расположенного в границах участка. Почтовый адрес ориентира: обл. Белгородская, р-н Ракитянский, п. Пролетарский, ул. Ватутина, 1. |
| 2.    | Площадь земельного участка ± величина погрешности определения (вычисления) площади ( $P \pm \Delta P$ ), м <sup>2</sup>  | 1 634 ± 14,00   |
| 3.    | Формула, примененная для вычисления предельной погрешности определения площади земельного участка, с подставленными значениями и итоговые (вычисленные) значения | $3,5*0,10*\sqrt{(1\ 634,00)} = 14$  |
| 4.    | Площадь земельного участка согласно сведениям Единого государственного реестра недвижимости (Ркад), м <sup>2</sup>   | 2 460,00  |
| 5.    | Оценка расхождения Р и Ркад ( $P - P_{кад}$ ), м <sup>2</sup>  | 826   |

| 1    | 2  | 3   |
|------|--|---|
| 6.   | Предельный минимальный и максимальный размеры земельного участка (Р <sub>мин</sub> и Р <sub>макс</sub> ), м <sup>2</sup>                                       | Р <sub>мин</sub> = —<br>Р <sub>макс</sub> = — |
| 7.   | Кадастровый или иной государственный учетный номер (инвентарный) здания, сооружения, объекта незавершенного строительства, расположенного на земельном участке | —   |
| 8.   | Вид (виды) разрешенного использования  | кондоминиумы товариществ собственников жилья  |
| 8.1. | Дополнительные сведения об использовании земельного участка  | —   |
| 9.   | Сведения о земельных участках (землях общего пользования, территории общего пользования), посредством которых обеспечивается доступ                            | —   |
| 10.  | Иные сведения  | —   |

**4. Пояснения к сведениям об уточняемом земельном участке с кадастровым номером** 31:11:1205007:119 :

|    |   |
|----|---|
| 1. | — |
|----|---|

**1. Сведения о характерных точках границ уточняемого земельного участка с кадастровым номером** 31:11:1205007:120 :

Система координат МСК-31 Зона № 1

| Обозначение характерных точек границ | Координаты, м  |   |  |              | Метод определения координат | Формулы, примененные для расчета средней квадратической погрешности определения координат характерных точек границ (Mt), с подставленными в такие формулы значениями и итоговые (вычисленные) значения Mt, м | Описание закрепления точки |
|--------------------------------------|--|---|--|--------------|-----------------------------|--|----------------------------|
|                                      | содержатся в Едином государственном реестре недвижимости |   | определены в результате выполнения комплексных кадастровых работ |              |                             |  |                            |
|                                      | X  | Y | X  | Y            |                             |  |                            |
| 1                                    | 2  | 3 | 4  | 5            | 6                           | 7  | 8                          |
| 5737                                 | —  | — | 415 696,15   | 1 270 518,72 | —                           | —  | —                          |
| 5747                                 | —  | — | 415 683,44   | 1 270 520,23 |                             |  |                            |
| 5746                                 | —  | — | 415 680,57   | 1 270 492,01 |                             |  |                            |
| 6038                                 | —  | — | 415 679,74   | 1 270 483,73 |                             |  |                            |
| 6034                                 | —  | — | 415 703,30   | 1 270 480,84 |                             |  |                            |
| 6033                                 | —  | — | 415 709,86   | 1 270 539,62 |                             |  |                            |
| 5738                                 | —  | — | 415 698,61   | 1 270 542,04 |                             |  |                            |
| 5737                                 | —  | — | 415 696,15   | 1 270 518,72 |                             |  |                            |

**2. Сведения о частях границ уточняемого земельного участка с кадастровым номером** 31:11:1205007:120 :

| Обозначение части границ |       | Горизонтальное проложение (S), м | Описание прохождения части границ | Сведения о согласовании местоположения границ (согласовано/спорное) |
|--------------------------|-------|----------------------------------|-----------------------------------|---|
| от т.                    | до т. |                                  |                                   |   |
| 1                        | 2     | 3                                | 4                                 | 5   |
| 5737                     | 5747  | 12,80                            | —                                 | согласовано   |
| 5747                     | 5746  | 28,37                            |                                   |   |
| 5746                     | 6038  | 8,32                             |                                   |   |
| 6038                     | 6034  | 23,74                            |                                   |   |
| 6034                     | 6033  | 59,14                            |                                   |   |
| 6033                     | 5738  | 11,51                            |                                   |   |
| 5738                     | 5737  | 23,45                            |                                   |   |

**3. Сведения о характеристиках уточняемого земельного участка с кадастровым номером** 31:11:1205007:120 :

| № п/п | Наименование характеристики  | Значение характеристики   |
|-------|--|---|
| 1     | 2  | 3   |
| 1.    | Адрес земельного участка   | —   |
| 1.1.  | Сведения о местоположении земельного участка (при отсутствии адреса) в структурированном в соответствии с федеральной информационной адресной системой виде      |   |
| 1.2.  | Дополнительные сведения о местоположении земельного участка  | Местоположение установлено относительно ориентира, расположенного в границах участка. Почтовый адрес ориентира: обл. Белгородская, р-н Ракитянский, п. Пролетарский, ул. Ватутина, дом 2. |
| 2.    | Площадь земельного участка ± величина погрешности определения (вычисления) площади ( $P \pm \Delta P$ ), м <sup>2</sup>  | 1 139 ± 12,00   |
| 3.    | Формула, примененная для вычисления предельной погрешности определения площади земельного участка, с подставленными значениями и итоговые (вычисленные) значения | $3,5*0,10*\sqrt{(1\ 139,00)} = 12$  |
| 4.    | Площадь земельного участка согласно сведениям Единого государственного реестра недвижимости (Ркад), м <sup>2</sup>   | 2 009,00  |
| 5.    | Оценка расхождения Р и Ркад ( $P - P_{кад}$ ), м <sup>2</sup>  | 870   |
| 6.    | Предельный минимальный и максимальный размеры земельного участка (Рмин и Рмакс), м <sup>2</sup>  | Рмин = —<br>Рмакс = —   |
| 7.    | Кадастровый или иной государственный учетный номер (инвентарный) здания, сооружения, объекта незавершенного строительства, расположенного на земельном участке   | 31:11:1205007:2377  |
| 8.    | Вид (виды) разрешенного использования  | кондоминиумы товариществ собственников жилья  |

|      |   |   |
|------|---|---|
| 1    | 2   | 3 |
| 8.1. | Дополнительные сведения об использовании земельного участка   | — |
| 9.   | Сведения о земельных участках (землях общего пользования, территории общего пользования), посредством которых обеспечивается доступ | — |
| 10.  | Иные сведения   | — |

**4. Пояснения к сведениям об уточняемом земельном участке с кадастровым номером** 31:11:1205007:120 :

|    |   |
|----|---|
| 1. | — |
|----|---|

**1. Сведения о характерных точках границ уточняемого земельного участка с кадастровым номером** 31:11:1205007:121 :

Система координат МСК-31 Зона № 1

| Обозначение характерных точек границ | Координаты, м  |   |  |              | Метод определения координат | Формулы, примененные для расчета средней квадратической погрешности определения координат характерных точек границ (Mt), с подставленными в такие формулы значениями и итоговые (вычисленные) значения Mt, м | Описание закрепления точки |
|--------------------------------------|--|---|--|--------------|-----------------------------|--|----------------------------|
|                                      | содержатся в Едином государственном реестре недвижимости |   | определены в результате выполнения комплексных кадастровых работ |              |                             |  |                            |
|                                      | X  | Y | X  | Y            |                             |  |                            |
| 1                                    | 2  | 3 | 4  | 5            | 6                           | 7  | 8                          |
| 6050                                 | —  | — | 415 621,23   | 1 270 517,26 | —                           | —  | —                          |
| 6051                                 | —  | — | 415 625,40   | 1 270 551,63 |                             |  |                            |
| 6052                                 | —  | — | 415 564,07   | 1 270 558,00 |                             |  |                            |
| 6053                                 | —  | — | 415 559,96   | 1 270 523,28 |                             |  |                            |
| 6050                                 | —  | — | 415 621,23   | 1 270 517,26 |                             |  |                            |
| 6042                                 | —  | — | 415 622,49   | 1 270 534,66 |                             |  |                            |
| 6045                                 | —  | — | 415 564,19   | 1 270 540,78 |                             |  |                            |
| 6044                                 | —  | — | 415 565,67   | 1 270 555,60 |                             |  |                            |
| 6043                                 | —  | — | 415 624,34   | 1 270 549,40 |                             |  |                            |
| 6042                                 | —  | — | 415 622,49   | 1 270 534,66 |                             |  |                            |

**Вырез 1 из 1**

|      |   |   |            |              |   |   |   |
|------|---|---|------------|--------------|---|---|---|
| 6042 | — | — | 415 622,49 | 1 270 534,66 | — | — | — |
| 6045 | — | — | 415 564,19 | 1 270 540,78 |   |   |   |
| 6044 | — | — | 415 565,67 | 1 270 555,60 |   |   |   |
| 6043 | — | — | 415 624,34 | 1 270 549,40 |   |   |   |
| 6042 | — | — | 415 622,49 | 1 270 534,66 |   |   |   |

**2. Сведения о частях границ уточняемого земельного участка с кадастровым номером** 31:11:1205007:121 :

| Обозначение части границ |       | Горизонтальное проложение (S), м | Описание прохождения части границ | Сведения о согласовании местоположения границ (согласовано/спорное) |
|--------------------------|-------|----------------------------------|-----------------------------------|---|
| от т.                    | до т. |                                  |                                   |   |
| 1                        | 2     | 3                                | 4                                 | 5   |
|                          |       |                                  |                                   |   |

| 1    | 2    | 3     | 4 | 5           |
|------|------|-------|---|-------------|
| 6050 | 6051 | 34,62 | — | согласовано |
| 6051 | 6052 | 61,66 |   |             |
| 6052 | 6053 | 34,96 |   |             |
| 6053 | 6050 | 61,57 |   |             |

Вырез 1 из 1

|      |      |       |   |             |
|------|------|-------|---|-------------|
| 6042 | 6045 | 58,62 | — | согласовано |
| 6045 | 6044 | 14,89 |   |             |
| 6044 | 6043 | 59,00 |   |             |
| 6043 | 6042 | 14,86 |   |             |

**3. Сведения о характеристиках уточняемого земельного участка с кадастровым номером** 31:11:1205007:121 :

| № п/п | Наименование характеристики  | Значение характеристики   |
|-------|--|---|
| 1     | 2  | 3   |
| 1.    | Адрес земельного участка   | —   |
| 1.1.  | Сведения о местоположении земельного участка (при отсутствии адреса) в структурированном в соответствии с федеральной информационной адресной системой виде      |   |
| 1.2.  | Дополнительные сведения о местоположении земельного участка  | Местоположение установлено относительно ориентира, расположенного в границах участка. Почтовый адрес ориентира: обл. Белгородская, р-н Ракитянский, п. Пролетарский, ул. Ватутина, дом 3. |
| 2.    | Площадь земельного участка ± величина погрешности определения (вычисления) площади ( $P \pm \Delta P$ ), м <sup>2</sup>  | 1 269 ± 12,00   |
| 3.    | Формула, примененная для вычисления предельной погрешности определения площади земельного участка, с подставленными значениями и итоговые (вычисленные) значения | $3,5 * 0,10 * \sqrt{(1\ 269,00)} = 12$  |
| 4.    | Площадь земельного участка согласно сведениям Единого государственного реестра недвижимости (Ркад), м <sup>2</sup>   | 1 867,00  |
| 5.    | Оценка расхождения Р и Ркад ( $P - P_{кад}$ ), м <sup>2</sup>  | 598   |
| 6.    | Предельный минимальный и максимальный размеры земельного участка (Рмин и Рмакс), м <sup>2</sup>  | Рмин = —<br>Рмакс = —   |
| 7.    | Кадастровый или иной государственный учетный номер (инвентарный) здания, сооружения, объекта незавершенного строительства, расположенного на земельном участке   | —   |
| 8.    | Вид (виды) разрешенного использования  | кондоминиумы товариществ собственников жилья  |
| 8.1.  | Дополнительные сведения об использовании земельного участка  | —   |

|     |   |   |
|-----|---|---|
| 1   | 2   | 3 |
| 9.  | Сведения о земельных участках (землях общего пользования, территории общего пользования), посредством которых обеспечивается доступ | — |
| 10. | Иные сведения   | — |

**4. Пояснения к сведениям об уточняемом земельном участке с кадастровым номером** 31:11:1205007:121 :

|    |   |
|----|---|
| 1. | — |
|----|---|

**1. Сведения о характерных точках границ уточняемого земельного участка с кадастровым номером** 31:11:1205007:122 :  
Система координат МСК-31 Зона № 1

| Обозначение характерных точек границ | Координаты, м  |   |  |              | Метод определения координат | Формулы, примененные для расчета средней квадратической погрешности определения координат характерных точек границ (Mt), с подставленными в такие формулы значениями и итоговые (вычисленные) значения Mt, м | Описание закрепления точки |
|--------------------------------------|--|---|--|--------------|-----------------------------|--|----------------------------|
|                                      | содержатся в Едином государственном реестре недвижимости |   | определены в результате выполнения комплексных кадастровых работ |              |                             |  |                            |
|                                      | X  | Y | X  | Y            |                             |  |                            |
| 1                                    | 2  | 3 | 4  | 5            | 6                           | 7  | 8                          |
| 5785                                 | —  | — | 415 678,77   | 1 270 308,21 | —                           | —  | —                          |
| 5786                                 | —  | — | 415 619,15   | 1 270 314,31 |                             |  |                            |
| 5787                                 | —  | — | 415 620,71   | 1 270 329,63 |                             |  |                            |
| 5788                                 | —  | — | 415 680,11   | 1 270 323,63 |                             |  |                            |
| 5789                                 | —  | — | 415 680,15   | 1 270 324,13 |                             |  |                            |
| 5790                                 | —  | — | 415 678,60   | 1 270 324,29 |                             |  |                            |
| 5791                                 | —  | — | 415 679,85   | 1 270 341,94 |                             |  |                            |
| 5792                                 | —  | — | 415 632,59   | 1 270 345,27 |                             |  |                            |
| 5793                                 | —  | — | 415 621,69   | 1 270 346,04 |                             |  |                            |
| 5794                                 | —  | — | 415 620,27   | 1 270 330,18 |                             |  |                            |
| 5795                                 | —  | — | 415 618,33   | 1 270 311,21 |                             |  |                            |
| 5796                                 | —  | — | 415 676,69   | 1 270 305,14 |                             |  |                            |
| 5797                                 | —  | — | 415 678,44   | 1 270 304,98 |                             |  |                            |
| 5785                                 | —  | — | 415 678,77   | 1 270 308,21 |                             |  |                            |

| 2. Сведения о частях границ уточняемого земельного участка с кадастровым номером |       |                                  |                                   | 31:11:1205007:122   |
|--|-------|----------------------------------|-----------------------------------|---|
| Обозначение части границ   |       | Горизонтальное проложение (S), м | Описание прохождения части границ | Сведения о согласовании местоположения границ (согласовано/спорное) |
| от т.  | до т. |                                  |                                   |   |
| 1  | 2     | 3                                | 4                                 | 5   |
| 5785   | 5786  | 59,93                            | —                                 | согласовано   |
| 5786   | 5787  | 15,40                            |                                   |   |
| 5787   | 5788  | 59,70                            |                                   |   |
| 5788   | 5789  | 0,50                             |                                   |   |
| 5789   | 5790  | 1,56                             |                                   |   |
| 5790   | 5791  | 17,69                            |                                   |   |
| 5791   | 5792  | 47,38                            |                                   |   |
| 5792   | 5793  | 10,93                            |                                   |   |
| 5793   | 5794  | 15,92                            |                                   |   |
| 5794   | 5795  | 19,07                            |                                   |   |
| 5795   | 5796  | 58,67                            |                                   |   |
| 5796   | 5797  | 1,76                             |                                   |   |
| 5797   | 5785  | 3,25                             |                                   |   |

| 3. Сведения о характеристиках уточняемого земельного участка с кадастровым номером |  |   | 31:11:1205007:122 |
|--|--|---|-------------------|
| № п/п  | Наименование характеристики  | Значение характеристики   |                   |
| 1  | 2  | 3   |                   |
| 1.   | Адрес земельного участка   | —   |                   |
| 1.1.   | Сведения о местоположении земельного участка (при отсутствии адреса) в структурированном в соответствии с федеральной информационной адресной системой виде      |   |                   |
| 1.2.   | Дополнительные сведения о местоположении земельного участка  | Местоположение установлено относительно ориентира, расположенного в границах участка. Почтовый адрес ориентира: обл. Белгородская, р-н Ракитянский, п. Пролетарский, ул. Ватутина, 4. |                   |
| 2.   | Площадь земельного участка ± величина погрешности определения (вычисления) площади ( $P \pm \Delta P$ ), м <sup>2</sup>  | 1 215 ± 12,00   |                   |
| 3.   | Формула, примененная для вычисления предельной погрешности определения площади земельного участка, с подставленными значениями и итоговые (вычисленные) значения | $3,5 * 0,10 * \sqrt{(1\ 215,00)} = 12$  |                   |
| 4.   | Площадь земельного участка согласно сведениям Единого государственного реестра недвижимости (Ркад), м <sup>2</sup>   | 2 069,00  |                   |



| 1   | 2  | 3  |
|---|--|--|
| 5.  | Оценка расхождения Р и Ркад (Р - Ркад), м <sup>2</sup>   | 854  |
| 6.  | Предельный минимальный и максимальный размеры земельного участка (Рмин и Рмакс), м <sup>2</sup>  | Рмин = —<br>Рмакс = —                        |
| 7.  | Кадастровый или иной государственный учетный номер (инвентарный) здания, сооружения, объекта незавершенного строительства, расположенного на земельном участке | —  |
| 8.  | Вид (виды) разрешенного использования  | кондоминиумы товариществ собственников жилья |
| 8.1.  | Дополнительные сведения об использовании земельного участка  | —  |
| 9.  | Сведения о земельных участках (землях общего пользования, территории общего пользования), посредством которых обеспечивается доступ                            | —  |
| 10.   | Иные сведения  | —  |
| <b>4. Пояснения к сведениям об уточняемом земельном участке с кадастровым номером</b> |  | <b>31:11:1205007:122</b> :                   |

|   |   |
|---|---|
| 1.  | — |
| <b>1. Сведения о характерных точках границ уточняемого земельного участка с кадастровым номером</b> |   |
| Система координат <u>МСК-31</u> Зона № <u>1</u>   |   |

| Обозначение характерных точек границ | Координаты, м  |   |  |              | Метод определения координат | Формулы, примененные для расчета средней квадратической погрешности определения координат характерных точек границ (Mt), с подставленными в такие формулы значениями и итоговые (вычисленные) значения Mt, м | Описание закрепления точки |
|--------------------------------------|--|---|--|--------------|-----------------------------|--|----------------------------|
|                                      | содержатся в Едином государственном реестре недвижимости |   | определены в результате выполнения комплексных кадастровых работ |              |                             |  |                            |
|                                      | X  | Y | X  | Y            |                             |  |                            |
| 1                                    | 2  | 3 | 4  | 5            | 6                           | 7  | 8                          |
| 6056                                 | —  | — | 415 557,51   | 1 270 487,13 | —                           | —  | —                          |
| 6055                                 | —  | — | 415 616,40   | 1 270 480,31 |                             |  |                            |
| 6060                                 | —  | — | 415 616,78   | 1 270 483,31 |                             |  |                            |
| 6061                                 | —  | — | 415 550,53   | 1 270 490,81 |                             |  |                            |
| 6062                                 | —  | — | 415 546,25   | 1 270 452,12 |                             |  |                            |
| 6063                                 | —  | — | 415 547,44   | 1 270 451,98 |                             |  |                            |
| 6064                                 | —  | — | 415 607,03   | 1 270 444,95 |                             |  |                            |
| 6065                                 | —  | — | 415 611,94   | 1 270 444,37 |                             |  |                            |
| 6054                                 | —  | — | 415 614,68   | 1 270 465,52 |                             |  |                            |

| 1    | 2 | 3 | 4          | 5            | 6 | 7 | 8 |
|------|---|---|------------|--------------|---|---|---|
| 6057 | — | — | 415 555,81 | 1 270 472,16 | — | — | — |
| 6056 | — | — | 415 557,51 | 1 270 487,13 | — | — | — |

**2. Сведения о частях границ уточняемого земельного участка с кадастровым номером** 31:11:1205007:123 :

| Обозначение части границ |       | Горизонтальное проложение (S), м | Описание прохождения части границ | Сведения о согласовании местоположения границ (согласовано/спорное) |
|--------------------------|-------|----------------------------------|-----------------------------------|---|
| от т.                    | до т. |                                  |                                   |   |
| 1                        | 2     | 3                                | 4                                 | 5   |
| 6056                     | 6055  | 59,28                            | —                                 | согласовано   |
| 6055                     | 6060  | 3,02                             |                                   |   |
| 6060                     | 6061  | 66,67                            |                                   |   |
| 6061                     | 6062  | 38,93                            |                                   |   |
| 6062                     | 6063  | 1,20                             |                                   |   |
| 6063                     | 6064  | 60,00                            |                                   |   |
| 6064                     | 6065  | 4,94                             |                                   |   |
| 6065                     | 6054  | 21,33                            |                                   |   |
| 6054                     | 6057  | 59,24                            |                                   |   |
| 6057                     | 6056  | 15,07                            |                                   |   |

**3. Сведения о характеристиках уточняемого земельного участка с кадастровым номером** 31:11:1205007:123 :

| № п/п | Наименование характеристики  | Значение характеристики   |
|-------|--|---|
| 1     | 2  | 3   |
| 1.    | Адрес земельного участка   | —   |
| 1.1.  | Сведения о местоположении земельного участка (при отсутствии адреса) в структурированном в соответствии с федеральной информационной адресной системой виде      |   |
| 1.2.  | Дополнительные сведения о местоположении земельного участка  | Местоположение установлено относительно ориентира, расположенного в границах участка. Почтовый адрес ориентира: обл. Белгородская, р-н Ракитянский, п. Пролетарский, ул. Ватутина, дом 5. |
| 2.    | Площадь земельного участка ± величина погрешности определения (вычисления) площади ( $P \pm \Delta P$ ), м <sup>2</sup>  | 1 710 ± 14,00   |
| 3.    | Формула, примененная для вычисления предельной погрешности определения площади земельного участка, с подставленными значениями и итоговые (вычисленные) значения | $3,5 * 0,10 * \sqrt{(1\ 710,00)} = 14$  |
| 4.    | Площадь земельного участка согласно сведениям Единого государственного реестра недвижимости (Ркад), м <sup>2</sup>   | 2 478,00  |

| 1   | 2  | 3  |
|---|--|--|
| 5.  | Оценка расхождения Р и Ркад (Р - Ркад), м <sup>2</sup>   | 768  |
| 6.  | Предельный минимальный и максимальный размеры земельного участка (Рмин и Рмакс), м <sup>2</sup>  | Рмин = —<br>Рмакс = —                        |
| 7.  | Кадастровый или иной государственный учетный номер (инвентарный) здания, сооружения, объекта незавершенного строительства, расположенного на земельном участке | —  |
| 8.  | Вид (виды) разрешенного использования  | кондоминиумы товариществ собственников жилья |
| 8.1.  | Дополнительные сведения об использовании земельного участка  | —  |
| 9.  | Сведения о земельных участках (землях общего пользования, территории общего пользования), посредством которых обеспечивается доступ                            | —  |
| 10.   | Иные сведения  | —  |
| <b>4. Пояснения к сведениям об уточняемом земельном участке с кадастровым номером</b> |  | <b>31:11:1205007:123</b> :                   |

|   |   |
|---|---|
| 1.  | — |
| <b>1. Сведения о характерных точках границ уточняемого земельного участка с кадастровым номером</b> |   |
| Система координат <u>МСК-31</u> Зона № <u>1</u>   |   |

| Обозначение характерных точек границ | Координаты, м  |   |  |              | Метод определения координат | Формулы, примененные для расчета средней квадратической погрешности определения координат характерных точек границ (Mt), с подставленными в такие формулы значениями и итоговые (вычисленные) значения Mt, м | Описание закрепления точки |
|--------------------------------------|--|---|--|--------------|-----------------------------|--|----------------------------|
|                                      | содержатся в Едином государственном реестре недвижимости |   | определены в результате выполнения комплексных кадастровых работ |              |                             |  |                            |
|                                      | X  | Y | X  | Y            |                             |  |                            |
| 1                                    | 2  | 3 | 4  | 5            | 6                           | 7  | 8                          |
| 6073                                 | —  | — | 415 593,81   | 1 270 380,19 | —                           | —  | —                          |
| 6072                                 | —  | — | 415 486,26   | 1 270 392,09 |                             |  |                            |
| 6071                                 | —  | — | 415 487,99   | 1 270 407,69 |                             |  |                            |
| 6070                                 | —  | — | 415 595,37   | 1 270 395,81 |                             |  |                            |
| 6082                                 | —  | — | 415 595,77   | 1 270 399,41 |                             |  |                            |
| 6083                                 | —  | — | 415 542,58   | 1 270 405,52 |                             |  |                            |
| 6084                                 | —  | — | 415 485,10   | 1 270 412,12 |                             |  |                            |
| 6085                                 | —  | — | 415 481,12   | 1 270 367,08 |                             |  |                            |
| 5887                                 | —  | — | 415 489,80   | 1 270 366,49 |                             |  |                            |

| 1    | 2 | 3 | 4          | 5            | 6 | 7 | 8 |
|------|---|---|------------|--------------|---|---|---|
| 5886 | — | — | 415 591,08 | 1 270 356,50 | — | — | — |
| 6073 | — | — | 415 593,81 | 1 270 380,19 | — | — | — |

**2. Сведения о частях границ уточняемого земельного участка с кадастровым номером** 31:11:1205007:124 :

| Обозначение части границ |       | Горизонтальное проложение (S), м | Описание прохождения части границ | Сведения о согласовании местоположения границ (согласовано/спорное) |
|--------------------------|-------|----------------------------------|-----------------------------------|---|
| от т.                    | до т. |                                  |                                   |   |
| 1                        | 2     | 3                                | 4                                 | 5   |
| 6073                     | 6072  | 108,21                           | —                                 | согласовано   |
| 6072                     | 6071  | 15,70                            |                                   |   |
| 6071                     | 6070  | 108,04                           |                                   |   |
| 6070                     | 6082  | 3,62                             |                                   |   |
| 6082                     | 6083  | 53,54                            |                                   |   |
| 6083                     | 6084  | 57,86                            |                                   |   |
| 6084                     | 6085  | 45,22                            |                                   |   |
| 6085                     | 5887  | 8,70                             |                                   |   |
| 5887                     | 5886  | 101,77                           |                                   |   |
| 5886                     | 6073  | 23,85                            |                                   |   |

**3. Сведения о характеристиках уточняемого земельного участка с кадастровым номером** 31:11:1205007:124 :

| № п/п | Наименование характеристики  | Значение характеристики  |
|-------|--|--|
| 1     | 2  | 3  |
| 1.    | Адрес земельного участка   | —  |
| 1.1.  | Сведения о местоположении земельного участка (при отсутствии адреса) в структурированном в соответствии с федеральной информационной адресной системой виде      |  |
| 1.2.  | Дополнительные сведения о местоположении земельного участка  | Местоположение установлено относительно ориентира, расположенного в границах участка. Почтовый адрес ориентира: обл. Белгородская, р-н Ракитянский, п. Пролетарский, ул. Ватутина, дом 5а. |
| 2.    | Площадь земельного участка ± величина погрешности определения (вычисления) площади ( $P \pm \Delta P$ ), м <sup>2</sup>  | 3 194 ± 20,00  |
| 3.    | Формула, примененная для вычисления предельной погрешности определения площади земельного участка, с подставленными значениями и итоговые (вычисленные) значения | $3,5 * 0,10 * \sqrt{(3\ 194,00)} = 20$   |
| 4.    | Площадь земельного участка согласно сведениям Единого государственного реестра недвижимости (Ркад), м <sup>2</sup>   | 4 335,00   |

| 1   | 2  | 3  |
|---|--|--|
| 5.  | Оценка расхождения Р и Ркад (Р - Ркад), м <sup>2</sup>   | 1 141  |
| 6.  | Предельный минимальный и максимальный размеры земельного участка (Рмин и Рмакс), м <sup>2</sup>  | Рмин = —<br>Рмакс = —                        |
| 7.  | Кадастровый или иной государственный учетный номер (инвентарный) здания, сооружения, объекта незавершенного строительства, расположенного на земельном участке | 31:11:1205007:1747                           |
| 8.  | Вид (виды) разрешенного использования  | кондоминиумы товариществ собственников жилья |
| 8.1.  | Дополнительные сведения об использовании земельного участка  | —  |
| 9.  | Сведения о земельных участках (землях общего пользования, территории общего пользования), посредством которых обеспечивается доступ                            | —  |
| 10.   | Иные сведения  | —  |
| <b>4. Пояснения к сведениям об уточняемом земельном участке с кадастровым номером</b> |  | <b>31:11:1205007:124</b> :                   |

|   |   |
|---|---|
| 1.  | — |
| <b>1. Сведения о характерных точках границ уточняемого земельного участка с кадастровым номером</b> |   |
| Система координат <u>МСК-31</u> Зона № <u>1</u>   |   |

| Обозначение характерных точек границ | Координаты, м  |   |  |              | Метод определения координат | Формулы, примененные для расчета средней квадратической погрешности определения координат характерных точек границ (Mt), с подставленными в такие формулы значениями и итоговые (вычисленные) значения Mt, м | Описание закрепления точки |
|--------------------------------------|--|---|--|--------------|-----------------------------|--|----------------------------|
|                                      | содержатся в Едином государственном реестре недвижимости |   | определены в результате выполнения комплексных кадастровых работ |              |                             |  |                            |
|                                      | X  | Y | X  | Y            |                             |  |                            |
| 1                                    | 2  | 3 | 4  | 5            | 6                           | 7  | 8                          |
| 5867                                 | —  | — | 415 639,38   | 1 270 210,62 | —                           | —  | —                          |
| 5868                                 | —  | — | 415 640,25   | 1 270 217,97 |                             |  |                            |
| 5869                                 | —  | — | 415 689,25   | 1 270 213,47 |                             |  |                            |
| 5870                                 | —  | — | 415 691,72   | 1 270 233,76 |                             |  |                            |
| 5871                                 | —  | — | 415 595,23   | 1 270 244,24 |                             |  |                            |
| 5872                                 | —  | — | 415 592,09   | 1 270 215,90 |                             |  |                            |
| 5867                                 | —  | — | 415 639,38   | 1 270 210,62 |                             |  |                            |
| <b>Вырез 1 из 1</b>                  |  |   |  |              |                             |  |                            |
| 5859                                 | —  | — | 415 689,13   | 1 270 218,40 | —                           | —  | —                          |

| 1    | 2 | 3 | 4          | 5            | 6 | 7 | 8 |
|------|---|---|------------|--------------|---|---|---|
| 5866 | — | — | 415 633,46 | 1 270 224,81 | — | — | — |
| 5865 | — | — | 415 633,25 | 1 270 222,43 |   |   |   |
| 5864 | — | — | 415 626,20 | 1 270 223,15 |   |   |   |
| 5863 | — | — | 415 626,45 | 1 270 225,62 |   |   |   |
| 5862 | — | — | 415 596,48 | 1 270 229,07 |   |   |   |
| 5861 | — | — | 415 598,06 | 1 270 242,76 |   |   |   |
| 5860 | — | — | 415 691,03 | 1 270 232,90 |   |   |   |
| 5859 | — | — | 415 689,13 | 1 270 218,40 |   |   |   |

**2. Сведения о частях границ уточняемого земельного участка с кадастровым номером** 31:11:1205007:125 :

| Обозначение части границ |       | Горизонтальное проложение (S), м | Описание прохождения части границ | Сведения о согласовании местоположения границ (согласовано/спорное) |
|--------------------------|-------|----------------------------------|-----------------------------------|---|
| от т.                    | до т. |                                  |                                   |   |
| 1                        | 2     | 3                                | 4                                 | 5   |
| 5867                     | 5868  | 7,40                             | —                                 | согласовано   |
| 5868                     | 5869  | 49,21                            |                                   |   |
| 5869                     | 5870  | 20,44                            |                                   |   |
| 5870                     | 5871  | 97,06                            |                                   |   |
| 5871                     | 5872  | 28,51                            |                                   |   |
| 5872                     | 5867  | 47,58                            |                                   |   |

**Вырез 1 из 1**

|      |      |       |   |             |
|------|------|-------|---|-------------|
| 5859 | 5866 | 56,04 | — | согласовано |
| 5866 | 5865 | 2,39  |   |             |
| 5865 | 5864 | 7,09  |   |             |
| 5864 | 5863 | 2,48  |   |             |
| 5863 | 5862 | 30,17 |   |             |
| 5862 | 5861 | 13,78 |   |             |
| 5861 | 5860 | 93,49 |   |             |
| 5860 | 5859 | 14,62 |   |             |

**3. Сведения о характеристиках уточняемого земельного участка с кадастровым номером** 31:11:1205007:125 :

| № п/п | Наименование характеристики | Значение характеристики |
|-------|-----------------------------|-------------------------|
| 1     | 2                           | 3                       |
|       |                             |                         |

| 1   | 2  | 3   |
|---|--|---|
| 1.  | Адрес земельного участка   | —   |
| 1.1.  | Сведения о местоположении земельного участка (при отсутствии адреса) в структурированном в соответствии с федеральной информационной адресной системой виде      |   |
| 1.2.  | Дополнительные сведения о местоположении земельного участка  | Местоположение установлено относительно ориентира, расположенного в границах участка. Почтовый адрес ориентира: обл. Белгородская, р-н Ракитянский, п. Пролетарский, ул. Ватутина, 6. |
| 2.  | Площадь земельного участка $\pm$ величина погрешности определения (вычисления) площади ( $P \pm \Delta P$ ), м <sup>2</sup>                                      | 1 046 $\pm$ 11,00   |
| 3.  | Формула, примененная для вычисления предельной погрешности определения площади земельного участка, с подставленными значениями и итоговые (вычисленные) значения | $3,5 * 0,10 * \sqrt{(1\ 046,00)} = 11$  |
| 4.  | Площадь земельного участка согласно сведениям Единого государственного реестра недвижимости (Ркад), м <sup>2</sup>   | 2 666,00  |
| 5.  | Оценка расхождения P и Ркад ( $P - P_{кад}$ ), м <sup>2</sup>  | 1 620   |
| 6.  | Предельный минимальный и максимальный размеры земельного участка (Рмин и Рмакс), м <sup>2</sup>  | Рмин = —<br>Рмакс = —   |
| 7.  | Кадастровый или иной государственный учетный номер (инвентарный) здания, сооружения, объекта незавершенного строительства, расположенного на земельном участке   | 31:11:1205007:2196  |
| 8.  | Вид (виды) разрешенного использования  | кондоминиумы товариществ собственников жилья  |
| 8.1.  | Дополнительные сведения об использовании земельного участка  | —   |
| 9.  | Сведения о земельных участках (землях общего пользования, территории общего пользования), посредством которых обеспечивается доступ                              | —   |
| 10.   | Иные сведения  | —   |
| <b>4. Пояснения к сведениям об уточняемом земельном участке с кадастровым номером</b> |  | <b>31:11:1205007:125</b> :  |
| 1.  |  | —   |

**1. Сведения о характерных точках границ уточняемого земельного участка с кадастровым номером** 31:11:1205007:126 :  
 Система координат МСК-31 Зона № 1

| Обозначение характерных точек границ | Координаты, м  |   |  |              | Метод определения координат | Формулы, примененные для расчета средней квадратической погрешности определения координат характерных точек границ (Mt), с подставленными в такие формулы значениями и итоговые (вычисленные) значения Mt, м | Описание закрепления точки |
|--------------------------------------|--|---|--|--------------|-----------------------------|--|----------------------------|
|                                      | содержатся в Едином государственном реестре недвижимости |   | определены в результате выполнения комплексных кадастровых работ |              |                             |  |                            |
|                                      | X  | Y | X  | Y            |                             |  |                            |
| 1                                    | 2  | 3 | 4  | 5            | 6                           | 7  | 8                          |
| 5885                                 | —  | — | 415 602,02   | 1 270 355,42 | —                           | —  | —                          |
| 5886                                 | —  | — | 415 591,08   | 1 270 356,50 |                             |  |                            |
| 5887                                 | —  | — | 415 489,80   | 1 270 366,49 |                             |  |                            |
| 5888                                 | —  | — | 415 486,83   | 1 270 338,46 |                             |  |                            |
| 5889                                 | —  | — | 415 488,66   | 1 270 336,35 |                             |  |                            |
| 5890                                 | —  | — | 415 519,15   | 1 270 332,80 |                             |  |                            |
| 5891                                 | —  | — | 415 517,38   | 1 270 313,75 |                             |  |                            |
| 5892                                 | —  | — | 415 563,95   | 1 270 310,28 |                             |  |                            |
| 5893                                 | —  | — | 415 569,10   | 1 270 327,22 |                             |  |                            |
| 5894                                 | —  | — | 415 593,22   | 1 270 324,93 |                             |  |                            |
| 5881                                 | —  | — | 415 599,05   | 1 270 327,54 |                             |  |                            |
| 5884                                 | —  | — | 415 488,63   | 1 270 340,35 |                             |  |                            |
| 5883                                 | —  | — | 415 490,46   | 1 270 355,99 |                             |  |                            |
| 5882                                 | —  | — | 415 600,87   | 1 270 343,07 |                             |  |                            |
| 5885                                 | —  | — | 415 602,02   | 1 270 355,42 |                             |  |                            |

**2. Сведения о частях границ уточняемого земельного участка с кадастровым номером** 31:11:1205007:126 :

| Обозначение части границ |       | Горизонтальное проложение (S), м | Описание прохождения части границ | Сведения о согласовании местоположения границ (согласовано/спорное) |
|--------------------------|-------|----------------------------------|-----------------------------------|---|
| от т.                    | до т. |                                  |                                   |   |
| 1                        | 2     | 3                                | 4                                 | 5   |
| 5885                     | 5886  | 10,99                            | —                                 | согласовано   |
| 5886                     | 5887  | 101,77                           |                                   |   |
| 5887                     | 5888  | 28,19                            |                                   |   |
| 5888                     | 5889  | 2,79                             |                                   |   |



| 1    | 2    | 3      | 4 | 5           |
|------|------|--------|---|-------------|
| 5889 | 5890 | 30,70  | — | согласовано |
| 5890 | 5891 | 19,13  |   |             |
| 5891 | 5892 | 46,70  |   |             |
| 5892 | 5893 | 17,71  |   |             |
| 5893 | 5894 | 24,23  |   |             |
| 5894 | 5881 | 6,39   |   |             |
| 5881 | 5884 | 111,16 |   |             |
| 5884 | 5883 | 15,75  |   |             |
| 5883 | 5882 | 111,16 |   |             |
| 5882 | 5885 | 12,40  |   |             |

**3. Сведения о характеристиках уточняемого земельного участка с кадастровым номером** 31:11:1205007:126 :

| № п/п | Наименование характеристики  | Значение характеристики   |
|-------|--|---|
| 1     | 2  | 3   |
| 1.    | Адрес земельного участка   | —   |
| 1.1.  | Сведения о местоположении земельного участка (при отсутствии адреса) в структурированном в соответствии с федеральной информационной адресной системой виде      |   |
| 1.2.  | Дополнительные сведения о местоположении земельного участка  | Местоположение установлено относительно ориентира, расположенного в границах участка. Почтовый адрес ориентира: обл. Белгородская, р-н Ракитянский, п. Пролетарский, ул. Ватутина, 7. |
| 2.    | Площадь земельного участка ± величина погрешности определения (вычисления) площади ( $P \pm \Delta P$ ), м <sup>2</sup>  | 2 612 ± 18,00   |
| 3.    | Формула, примененная для вычисления предельной погрешности определения площади земельного участка, с подставленными значениями и итоговые (вычисленные) значения | $3,5 * 0,10 * \sqrt{2\ 612,00} = 18$  |
| 4.    | Площадь земельного участка согласно сведениям Единого государственного реестра недвижимости (Ркад), м <sup>2</sup>   | 4 772,00  |
| 5.    | Оценка расхождения Р и Ркад ( $P - P_{кад}$ ), м <sup>2</sup>  | 2 160   |
| 6.    | Предельный минимальный и максимальный размеры земельного участка (Рмин и Рмакс), м <sup>2</sup>  | Рмин = —<br>Рмакс = —   |
| 7.    | Кадастровый или иной государственный учетный номер (инвентарный) здания, сооружения, объекта незавершенного строительства, расположенного на земельном участке   | 31:11:1205007:1729  |
| 8.    | Вид (виды) разрешенного использования  | кондоминиумы товариществ собственников жилья  |

|      |   |   |
|------|---|---|
| 1    | 2   | 3 |
| 8.1. | Дополнительные сведения об использовании земельного участка   | — |
| 9.   | Сведения о земельных участках (землях общего пользования, территории общего пользования), посредством которых обеспечивается доступ | — |
| 10.  | Иные сведения   | — |

**4. Пояснения к сведениям об уточняемом земельном участке с кадастровым номером** 31:11:1205007:126 :

|    |   |
|----|---|
| 1. | — |
|----|---|

**1. Сведения о характерных точках границ уточняемого земельного участка с кадастровым номером** 31:11:1205007:127 :

Система координат МСК-31 Зона № 1

| Обозначение характерных точек границ | Координаты, м  |   |  |              | Метод определения координат | Формулы, примененные для расчета средней квадратической погрешности определения координат характерных точек границ (Mt), с подставленными в такие формулы значениями и итоговые (вычисленные) значения Mt, м | Описание закрепления точки |
|--------------------------------------|--|---|--|--------------|-----------------------------|--|----------------------------|
|                                      | содержатся в Едином государственном реестре недвижимости |   | определены в результате выполнения комплексных кадастровых работ |              |                             |  |                            |
|                                      | X  | Y | X  | Y            |                             |  |                            |
| 1                                    | 2  | 3 | 4  | 5            | 6                           | 7  | 8                          |
| 5917                                 | —  | — | 415 656,76   | 1 270 141,37 | —                           | —  | —                          |
| 5918                                 | —  | — | 415 645,24   | 1 270 028,74 |                             |  |                            |
| 5919                                 | —  | — | 415 650,11   | 1 270 028,23 |                             |  |                            |
| 5900                                 | —  | — | 415 650,75   | 1 270 028,16 |                             |  |                            |
| 5899                                 | —  | — | 415 662,24   | 1 270 134,02 |                             |  |                            |
| 5916                                 | —  | — | 415 675,80   | 1 270 132,57 |                             |  |                            |
| 5915                                 | —  | — | 415 674,45   | 1 270 118,64 |                             |  |                            |
| 5914                                 | —  | — | 415 675,69   | 1 270 118,51 |                             |  |                            |
| 5913                                 | —  | — | 415 674,69   | 1 270 109,14 |                             |  |                            |
| 5912                                 | —  | — | 415 673,78   | 1 270 109,23 |                             |  |                            |
| 5911                                 | —  | — | 415 671,06   | 1 270 083,64 |                             |  |                            |
| 5910                                 | —  | — | 415 672,37   | 1 270 083,50 |                             |  |                            |
| 5909                                 | —  | — | 415 671,47   | 1 270 075,00 |                             |  |                            |
| 5908                                 | —  | — | 415 670,50   | 1 270 075,11 |                             |  |                            |
| 5907                                 | —  | — | 415 667,66   | 1 270 048,45 |                             |  |                            |

| 1    | 2 | 3 | 4          | 5            | 6 | 7 | 8 |
|------|---|---|------------|--------------|---|---|---|
| 5906 | — | — | 415 668,97 | 1 270 048,31 | — | — | — |
| 5905 | — | — | 415 668,07 | 1 270 039,82 |   |   |   |
| 5904 | — | — | 415 666,95 | 1 270 039,94 |   |   |   |
| 5903 | — | — | 415 665,55 | 1 270 026,74 |   |   |   |
| 5936 | — | — | 415 668,89 | 1 270 026,38 |   |   |   |
| 5937 | — | — | 415 669,50 | 1 270 026,31 |   |   |   |
| 5938 | — | — | 415 677,46 | 1 270 025,36 |   |   |   |
| 5939 | — | — | 415 688,92 | 1 270 138,09 |   |   |   |
| 5917 | — | — | 415 656,76 | 1 270 141,37 |   |   |   |

**2. Сведения о частях границ уточняемого земельного участка с кадастровым номером** 31:11:1205007:127 :

| Обозначение части границ |       | Горизонтальное проложение (S), м | Описание прохождения части границ | Сведения о согласовании местоположения границ (согласовано/спорное) |
|--------------------------|-------|----------------------------------|-----------------------------------|---|
| от т.                    | до т. |                                  |                                   |   |
| 1                        | 2     | 3                                | 4                                 | 5   |
| 5917                     | 5918  | 113,22                           | —                                 | согласовано   |
| 5918                     | 5919  | 4,90                             |                                   |   |
| 5919                     | 5900  | 0,64                             |                                   |   |
| 5900                     | 5899  | 106,48                           |                                   |   |
| 5899                     | 5916  | 13,64                            |                                   |   |
| 5916                     | 5915  | 14,00                            |                                   |   |
| 5915                     | 5914  | 1,25                             |                                   |   |
| 5914                     | 5913  | 9,42                             |                                   |   |
| 5913                     | 5912  | 0,91                             |                                   |   |
| 5912                     | 5911  | 25,73                            |                                   |   |
| 5911                     | 5910  | 1,32                             |                                   |   |
| 5910                     | 5909  | 8,55                             |                                   |   |
| 5909                     | 5908  | 0,98                             |                                   |   |
| 5908                     | 5907  | 26,81                            |                                   |   |
| 5907                     | 5906  | 1,32                             |                                   |   |
| 5906                     | 5905  | 8,54                             |                                   |   |
| 5905                     | 5904  | 1,13                             |                                   |   |
| 5904                     | 5903  | 13,27                            |                                   |   |
| 5903                     | 5936  | 3,36                             |                                   |   |
| 5936                     | 5937  | 0,61                             |                                   |   |
| 5937                     | 5938  | 8,02                             |                                   |   |

| 1    | 2    | 3      | 4 | 5           |
|------|------|--------|---|-------------|
| 5938 | 5939 | 113,31 | — | согласовано |
| 5939 | 5917 | 32,33  | — |             |

**3. Сведения о характеристиках уточняемого земельного участка с кадастровым номером** 31:11:1205007:127 :

| № п/п | Наименование характеристики  | Значение характеристики   |
|-------|--|---|
| 1     | 2  | 3   |
| 1.    | Адрес земельного участка   | —   |
| 1.1.  | Сведения о местоположении земельного участка (при отсутствии адреса) в структурированном в соответствии с федеральной информационной адресной системой виде      |   |
| 1.2.  | Дополнительные сведения о местоположении земельного участка  | Местоположение установлено относительно ориентира, расположенного в границах участка. Почтовый адрес ориентира: обл. Белгородская, р-н Ракитянский, п. Пролетарский, ул. Ватутина, 8. |
| 2.    | Площадь земельного участка ± величина погрешности определения (вычисления) площади ( $P \pm \Delta P$ ), м <sup>2</sup>  | 2 106 ± 16,00   |
| 3.    | Формула, примененная для вычисления предельной погрешности определения площади земельного участка, с подставленными значениями и итоговые (вычисленные) значения | $3,5 * 0,10 * \sqrt{(2\ 106,00)} = 16$  |
| 4.    | Площадь земельного участка согласно сведениям Единого государственного реестра недвижимости (Ркад), м <sup>2</sup>   | 3 653,00  |
| 5.    | Оценка расхождения Р и Ркад ( $P - P_{кад}$ ), м <sup>2</sup>  | 1 547   |
| 6.    | Предельный минимальный и максимальный размеры земельного участка (Рмин и Рмакс), м <sup>2</sup>  | Рмин = —<br>Рмакс = —   |
| 7.    | Кадастровый или иной государственный учетный номер (инвентарный) здания, сооружения, объекта незавершенного строительства, расположенного на земельном участке   | 31:11:1205007:1711  |
| 8.    | Вид (виды) разрешенного использования  | кондоминиумы товариществ собственников жилья  |
| 8.1.  | Дополнительные сведения об использовании земельного участка  | —   |
| 9.    | Сведения о земельных участках (землях общего пользования, территории общего пользования), посредством которых обеспечивается доступ                              | —   |
| 10.   | Иные сведения  | —   |

**4. Пояснения к сведениям об уточняемом земельном участке с кадастровым номером** 31:11:1205007:127 :

|    |   |
|----|---|
| 1. | — |
|----|---|

**1. Сведения о характерных точках границ уточняемого земельного участка с кадастровым номером** 31:11:1205007:1180 :  
 Система координат МСК-31 Зона № 1

| Обозначение характерных точек границ | Координаты, м  |   |  |              | Метод определения координат | Формулы, примененные для расчета средней квадратической погрешности определения координат характерных точек границ (Mt), с подставленными в такие формулы значениями и итоговые (вычисленные) значения Mt, м | Описание закрепления точки |
|--------------------------------------|--|---|--|--------------|-----------------------------|--|----------------------------|
|                                      | содержатся в Едином государственном реестре недвижимости |   | определены в результате выполнения комплексных кадастровых работ |              |                             |  |                            |
|                                      | X  | Y | X  | Y            |                             |  |                            |
| 1                                    | 2  | 3 | 4  | 5            | 6                           | 7  | 8                          |
| 5593                                 | —  | — | 416 606,67   | 1 268 686,02 | —                           | —  | —                          |
| 5594                                 | —  | — | 416 621,62   | 1 268 696,31 |                             |  |                            |
| 5595                                 | —  | — | 416 641,57   | 1 268 711,20 |                             |  |                            |
| 5596                                 | —  | — | 416 634,14   | 1 268 721,16 |                             |  |                            |
| 5597                                 | —  | — | 416 599,55   | 1 268 695,17 |                             |  |                            |
| 5593                                 | —  | — | 416 606,67   | 1 268 686,02 |                             |  |                            |

**2. Сведения о частях границ уточняемого земельного участка с кадастровым номером** 31:11:1205007:1180 :

| Обозначение части границ |       | Горизонтальное проложение (S), м | Описание прохождения части границ | Сведения о согласовании местоположения границ (согласовано/спорное) |
|--------------------------|-------|----------------------------------|-----------------------------------|---|
| от т.                    | до т. |                                  |                                   |   |
| 1                        | 2     | 3                                | 4                                 | 5   |
| 5593                     | 5594  | 18,15                            | —                                 | согласовано   |
| 5594                     | 5595  | 24,89                            |                                   |   |
| 5595                     | 5596  | 12,43                            |                                   |   |
| 5596                     | 5597  | 43,27                            |                                   |   |
| 5597                     | 5593  | 11,59                            |                                   |   |

**3. Сведения о характеристиках уточняемого земельного участка с кадастровым номером** 31:11:1205007:1180 :

| № п/п | Наименование характеристики | Значение характеристики |
|-------|-----------------------------|-------------------------|
| 1     | 2                           | 3                       |
| 1     | 2                           | 3                       |

| 1   | 2  | 3  |
|---|--|--|
| 1.  | Адрес земельного участка   | —  |
| 1.1.  | Сведения о местоположении земельного участка (при отсутствии адреса) в структурированном в соответствии с федеральной информационной адресной системой виде      |  |
| 1.2.  | Дополнительные сведения о местоположении земельного участка  | Белгородская обл., р-н Ракитянский, п. Пролетарский, ул. Садовая, №211 "А" |
| 2.  | Площадь земельного участка ± величина погрешности определения (вычисления) площади ( $P \pm \Delta P$ ), м <sup>2</sup>  | 527 ± 8,00   |
| 3.  | Формула, примененная для вычисления предельной погрешности определения площади земельного участка, с подставленными значениями и итоговые (вычисленные) значения | $3,5 * 0,10 * \sqrt{(527,00)} = 8$   |
| 4.  | Площадь земельного участка согласно сведениям Единого государственного реестра недвижимости (Ркад), м <sup>2</sup>   | 527,00   |
| 5.  | Оценка расхождения Р и Ркад ( $P - P_{кад}$ ), м <sup>2</sup>  | 0  |
| 6.  | Предельный минимальный и максимальный размеры земельного участка (Рмин и Рмакс), м <sup>2</sup>  | Рмин = —<br>Рмакс = —  |
| 7.  | Кадастровый или иной государственный учетный номер (инвентарный) здания, сооружения, объекта незавершенного строительства, расположенного на земельном участке   | 31:11:1205007:2324   |
| 8.  | Вид (виды) разрешенного использования  | Для ведения личного подсобного хозяйства                                   |
| 8.1.  | Дополнительные сведения об использовании земельного участка  | —  |
| 9.  | Сведения о земельных участках (землях общего пользования, территории общего пользования), посредством которых обеспечивается доступ                              | —  |
| 10.   | Иные сведения  | —  |
| <b>4. Пояснения к сведениям об уточняемом земельном участке с кадастровым номером</b> |  | <b>31:11:1205007:1180</b> :  |
| 1.  | —  | —  |

**1. Сведения о характерных точках границ уточняемого земельного участка с кадастровым номером** 31:11:1205007:1181 :  
 Система координат МСК-31 Зона № 1

| Обозначение характерных точек границ | Координаты, м  |   |  |              | Метод определения координат | Формулы, примененные для расчета средней квадратической погрешности определения координат характерных точек границ (Mt), с подставленными в такие формулы значениями и итоговые (вычисленные) значения Mt, м | Описание закрепления точки |
|--------------------------------------|--|---|--|--------------|-----------------------------|--|----------------------------|
|                                      | содержатся в Едином государственном реестре недвижимости |   | определены в результате выполнения комплексных кадастровых работ |              |                             |  |                            |
|                                      | X  | Y | X  | Y            |                             |  |                            |
| 1                                    | 2  | 3 | 4  | 5            | 6                           | 7  | 8                          |
| 5598                                 | —  | — | 416 586,89   | 1 268 711,46 | —                           | —  | —                          |
| 5597                                 | —  | — | 416 599,55   | 1 268 695,17 |                             |  |                            |
| 5596                                 | —  | — | 416 634,14   | 1 268 721,16 |                             |  |                            |
| 5601                                 | —  | — | 416 636,22   | 1 268 722,72 |                             |  |                            |
| 5602                                 | —  | — | 416 624,72   | 1 268 740,37 |                             |  |                            |
| 5598                                 | —  | — | 416 586,89   | 1 268 711,46 |                             |  |                            |

**2. Сведения о частях границ уточняемого земельного участка с кадастровым номером** 31:11:1205007:1181 :

| Обозначение части границ |       | Горизонтальное проложение (S), м | Описание прохождения части границ | Сведения о согласовании местоположения границ (согласовано/спорное) |
|--------------------------|-------|----------------------------------|-----------------------------------|---|
| от т.                    | до т. |                                  |                                   |   |
| 1                        | 2     | 3                                | 4                                 | 5   |
| 5598                     | 5597  | 20,63                            | —                                 | согласовано   |
| 5597                     | 5596  | 43,27                            |                                   |   |
| 5596                     | 5601  | 2,60                             |                                   |   |
| 5601                     | 5602  | 21,07                            |                                   |   |
| 5602                     | 5598  | 47,61                            |                                   |   |

**3. Сведения о характеристиках уточняемого земельного участка с кадастровым номером** 31:11:1205007:1181 :

| № п/п | Наименование характеристики | Значение характеристики |
|-------|-----------------------------|-------------------------|
| 1     | 2                           | 3                       |
| 1     | 2                           | 3                       |

| 1   | 2  | 3  |
|---|--|--|
| 1.  | Адрес земельного участка   | —  |
| 1.1.  | Сведения о местоположении земельного участка (при отсутствии адреса) в структурированном в соответствии с федеральной информационной адресной системой виде      |  |
| 1.2.  | Дополнительные сведения о местоположении земельного участка  | Местоположение установлено относительно ориентира, расположенного в границах участка. Почтовый адрес ориентира: обл. Белгородская, р-н Ракитянский, п. Пролетарский, ул. Садовая, 211. |
| 2.  | Площадь земельного участка $\pm$ величина погрешности определения (вычисления) площади ( $P \pm \Delta P$ ), м <sup>2</sup>                                      | 973 $\pm$ 11,00  |
| 3.  | Формула, примененная для вычисления предельной погрешности определения площади земельного участка, с подставленными значениями и итоговые (вычисленные) значения | $3,5 * 0,10 * \sqrt{(973,00)} = 11$  |
| 4.  | Площадь земельного участка согласно сведениям Единого государственного реестра недвижимости (Ркад), м <sup>2</sup>   | 973,00   |
| 5.  | Оценка расхождения P и Ркад ( $P - P_{кад}$ ), м <sup>2</sup>  | 0  |
| 6.  | Предельный минимальный и максимальный размеры земельного участка (Рмин и Рмакс), м <sup>2</sup>  | Рмин = —<br>Рмакс = —  |
| 7.  | Кадастровый или иной государственный учетный номер (инвентарный) здания, сооружения, объекта незавершенного строительства, расположенного на земельном участке   | 31:11:1205001:949  |
| 8.  | Вид (виды) разрешенного использования  | Для ведения личного подсобного хозяйства   |
| 8.1.  | Дополнительные сведения об использовании земельного участка  | —  |
| 9.  | Сведения о земельных участках (землях общего пользования, территории общего пользования), посредством которых обеспечивается доступ                              | —  |
| 10.   | Иные сведения  | —  |
| <b>4. Пояснения к сведениям об уточняемом земельном участке с кадастровым номером</b> |  | <b>31:11:1205007:1181</b> :  |
| 1.  |  | —  |



**1. Сведения о характерных точках границ уточняемого земельного участка с кадастровым номером** 31:11:1205007:1185 :  
 Система координат МСК-31 Зона № 1

| Обозначение характерных точек границ | Координаты, м  |   |  |              | Метод определения координат | Формулы, примененные для расчета средней квадратической погрешности определения координат характерных точек границ (Mt), с подставленными в такие формулы значениями и итоговые (вычисленные) значения Mt, м | Описание закрепления точки |
|--------------------------------------|--|---|--|--------------|-----------------------------|--|----------------------------|
|                                      | содержатся в Едином государственном реестре недвижимости |   | определены в результате выполнения комплексных кадастровых работ |              |                             |  |                            |
|                                      | X  | Y | X  | Y            |                             |  |                            |
| 1                                    | 2  | 3 | 4  | 5            | 6                           | 7  | 8                          |
| 7244                                 | —  | — | 415 444,55   | 1 270 059,45 | —                           | —  | —                          |
| 7247                                 | —  | — | 415 438,57   | 1 270 059,93 |                             |  |                            |
| 7254                                 | —  | — | 415 438,24   | 1 270 055,95 |                             |  |                            |
| 7255                                 | —  | — | 415 444,23   | 1 270 055,46 |                             |  |                            |
| 7244                                 | —  | — | 415 444,55   | 1 270 059,45 |                             |  |                            |
| 7244                                 | —  | — | 415 444,55   | 1 270 059,45 |                             |  |                            |

**2. Сведения о частях границ уточняемого земельного участка с кадастровым номером** 31:11:1205007:1185 :

| Обозначение части границ |       | Горизонтальное проложение (S), м | Описание прохождения части границ | Сведения о согласовании местоположения границ (согласовано/спорное) |
|--------------------------|-------|----------------------------------|-----------------------------------|---|
| от т.                    | до т. |                                  |                                   |   |
| 1                        | 2     | 3                                | 4                                 | 5   |
| 7244                     | 7247  | 6,00                             | —                                 | согласовано   |
| 7247                     | 7254  | 3,99                             |                                   |   |
| 7254                     | 7255  | 6,01                             |                                   |   |
| 7255                     | 7244  | 4,00                             |                                   |   |

**3. Сведения о характеристиках уточняемого земельного участка с кадастровым номером** 31:11:1205007:1185 :

| № п/п | Наименование характеристики   | Значение характеристики  |
|-------|---|--|
| 1     | 2   | 3  |
| 1.    | Адрес земельного участка  | —  |
| 1.1.  | Сведения о местоположении земельного участка (при отсутствии адреса) в структурированном в соответствии с федеральной информационной адресной системой виде |  |
| 1.2.  | Дополнительные сведения о местоположении земельного участка   | Местоположение установлено относительно ориентира, расположенного в границах участка. Почтовый адрес ориентира: обл. Белгородская, р-н Ракитянский, п. Пролетарский, ул. Ватутина. |

| 1    | 2  | 3                             |
|------|--|-------------------------------|
| 2.   | Площадь земельного участка ± величина погрешности определения (вычисления) площади ( $P \pm \Delta P$ ), м <sup>2</sup>  | 24 ± 2,00                     |
| 3.   | Формула, примененная для вычисления предельной погрешности определения площади земельного участка, с подставленными значениями и итоговые (вычисленные) значения | $3,5*0,10*\sqrt{(24,00)} = 2$ |
| 4.   | Площадь земельного участка согласно сведениям Единого государственного реестра недвижимости (Ркад), м <sup>2</sup>   | 24,00                         |
| 5.   | Оценка расхождения Р и Ркад ( $P - P_{кад}$ ), м <sup>2</sup>  | 0                             |
| 6.   | Предельный минимальный и максимальный размеры земельного участка (Рмин и Рмакс), м <sup>2</sup>  | Рмин = —<br>Рмакс = —         |
| 7.   | Кадастровый или иной государственный учетный номер (инвентарный) здания, сооружения, объекта незавершенного строительства, расположенного на земельном участке   | 31:11:1205007:1462            |
| 8.   | Вид (виды) разрешенного использования  | Под гаражом                   |
| 8.1. | Дополнительные сведения об использовании земельного участка  | —                             |
| 9.   | Сведения о земельных участках (землях общего пользования, территории общего пользования), посредством которых обеспечивается доступ                              | —                             |
| 10.  | Иные сведения  | —                             |

**4. Пояснения к сведениям об уточняемом земельном участке с кадастровым номером** 31:11:1205007:1185 :

|    |   |
|----|---|
| 1. | — |
|----|---|

**1. Сведения о характерных точках границ уточняемого земельного участка с кадастровым номером** 31:11:1205007:1188 :

Система координат МСК-31 Зона № 1

| Обозначение характерных точек границ | Координаты, м  |   |  |              | Метод определения координат | Формулы, примененные для расчета средней квадратической погрешности определения координат характерных точек границ (Mt), с подставленными в такие формулы значениями и итоговые (вычисленные) значения Mt, м | Описание закрепления точки |
|--------------------------------------|--|---|--|--------------|-----------------------------|--|----------------------------|
|                                      | содержатся в Едином государственном реестре недвижимости |   | определены в результате выполнения комплексных кадастровых работ |              |                             |  |                            |
|                                      | X  | Y | X  | Y            |                             |  |                            |
| 1                                    | 2  | 3 | 4  | 5            | 6                           | 7  | 8                          |
| 6266                                 | —  | — | 415 494,32   | 1 270 434,35 | —                           | —  | —                          |

| 1    | 2 | 3 | 4          | 5            | 6 | 7 | 8 |
|------|---|---|------------|--------------|---|---|---|
| 6267 | — | — | 415 494,20 | 1 270 438,55 | — | — | — |
| 6268 | — | — | 415 488,23 | 1 270 438,58 |   |   |   |
| 6269 | — | — | 415 488,33 | 1 270 434,38 |   |   |   |
| 6266 | — | — | 415 494,32 | 1 270 434,35 |   |   |   |

**2. Сведения о частях границ уточняемого земельного участка с кадастровым номером** 31:11:1205007:1188 :

| Обозначение части границ |       | Горизонтальное проложение (S), м | Описание прохождения части границ | Сведения о согласовании местоположения границ (согласовано/спорное) |
|--------------------------|-------|----------------------------------|-----------------------------------|---|
| от т.                    | до т. |                                  |                                   |   |
| 1                        | 2     | 3                                | 4                                 | 5   |
| 6266                     | 6267  | 4,20                             | —                                 | согласовано   |
| 6267                     | 6268  | 5,97                             |                                   |   |
| 6268                     | 6269  | 4,20                             |                                   |   |
| 6269                     | 6266  | 5,99                             |                                   |   |

**3. Сведения о характеристиках уточняемого земельного участка с кадастровым номером** 31:11:1205007:1188 :

| № п/п | Наименование характеристики  | Значение характеристики   |
|-------|--|---|
| 1     | 2  | 3   |
| 1.    | Адрес земельного участка   | —   |
| 1.1.  | Сведения о местоположении земельного участка (при отсутствии адреса) в структурированном в соответствии с федеральной информационной адресной системой виде      |   |
| 1.2.  | Дополнительные сведения о местоположении земельного участка  | Белгородская обл., р-н Ракитянский, п. Пролетарский, ул. Ватутина, гараж №255 |
| 2.    | Площадь земельного участка ± величина погрешности определения (вычисления) площади ( $P \pm \Delta P$ ), м <sup>2</sup>  | $25 \pm 2,00$   |
| 3.    | Формула, примененная для вычисления предельной погрешности определения площади земельного участка, с подставленными значениями и итоговые (вычисленные) значения | $3,5*0,10*\sqrt{(25,00)} = 2$   |
| 4.    | Площадь земельного участка согласно сведениям Единого государственного реестра недвижимости ( $P_{\text{кад}}$ ), м <sup>2</sup>                                 | 25,00   |
| 5.    | Оценка расхождения $P$ и $P_{\text{кад}}$ ( $P - P_{\text{кад}}$ ), м <sup>2</sup>   | 0   |
| 6.    | Предельный минимальный и максимальный размеры земельного участка ( $P_{\text{мин}}$ и $P_{\text{макс}}$ ), м <sup>2</sup>  | $P_{\text{мин}} = \text{—}$<br>$P_{\text{макс}} = \text{—}$                   |

| 1    | 2  | 3                  |
|------|--|--------------------|
| 7.   | Кадастровый или иной государственный учетный номер (инвентарный) здания, сооружения, объекта незавершенного строительства, расположенного на земельном участке | 31:11:0101001:1964 |
| 8.   | Вид (виды) разрешенного использования  | Под гаражом        |
| 8.1. | Дополнительные сведения об использовании земельного участка  | —                  |
| 9.   | Сведения о земельных участках (землях общего пользования, территории общего пользования), посредством которых обеспечивается доступ                            | —                  |
| 10.  | Иные сведения  | —                  |

**4. Пояснения к сведениям об уточняемом земельном участке с кадастровым номером** 31:11:1205007:1188 :

|    |   |
|----|---|
| 1. | — |
|----|---|

**1. Сведения о характерных точках границ уточняемого земельного участка с кадастровым номером** 31:11:1205007:1190 :

Система координат МСК-31 Зона № 1

| Обозначение характерных точек границ | Координаты, м  |   |  |              | Метод определения координат | Формулы, примененные для расчета средней квадратической погрешности определения координат характерных точек границ (Mt), с подставленными в такие формулы значениями и итоговые (вычисленные) значения Mt, м | Описание закрепления точки |
|--------------------------------------|--|---|--|--------------|-----------------------------|--|----------------------------|
|                                      | содержатся в Едином государственном реестре недвижимости |   | определены в результате выполнения комплексных кадастровых работ |              |                             |  |                            |
|                                      | X  | Y | X  | Y            |                             |  |                            |
| 1                                    | 2  | 3 | 4  | 5            | 6                           | 7  | 8                          |
| 7211                                 | —  | — | 415 449,45   | 1 270 138,13 | —                           | —  | —                          |
| 7212                                 | —  | — | 415 449,51   | 1 270 144,31 |                             |  |                            |
| 7213                                 | —  | — | 415 443,49   | 1 270 144,36 |                             |  |                            |
| 7214                                 | —  | — | 415 443,43   | 1 270 138,14 |                             |  |                            |
| 7211                                 | —  | — | 415 449,45   | 1 270 138,13 |                             |  |                            |

**2. Сведения о частях границ уточняемого земельного участка с кадастровым номером** 31:11:1205007:1190 :

| Обозначение части границ |       | Горизонтальное проложение (S), м | Описание прохождения части границ | Сведения о согласовании местоположения границ (согласовано/спорное) |
|--------------------------|-------|----------------------------------|-----------------------------------|---|
| от т.                    | до т. |                                  |                                   |   |
| 1                        | 2     | 3                                | 4                                 | 5   |
| 7211                     | 7212  | 6,18                             | —                                 | согласовано   |
| 7212                     | 7213  | 6,02                             |                                   |   |

| 1    | 2    | 3    | 4 | 5           |
|------|------|------|---|-------------|
| 7213 | 7214 | 6,22 | — | согласовано |
| 7214 | 7211 | 6,02 |   |             |

**3. Сведения о характеристиках уточняемого земельного участка с кадастровым номером** 31:11:1205007:1190 :

| № п/п | Наименование характеристики  | Значение характеристики  |
|-------|--|--|
| 1     | 2  | 3  |
| 1.    | Адрес земельного участка   | —  |
| 1.1.  | Сведения о местоположении земельного участка (при отсутствии адреса) в структурированном в соответствии с федеральной информационной адресной системой виде      |  |
| 1.2.  | Дополнительные сведения о местоположении земельного участка  | Местоположение установлено относительно ориентира, расположенного в границах участка. Почтовый адрес ориентира: обл. Белгородская, р-н Ракитянский, п. Пролетарский, ул. Ватутина, гараж №127. |
| 2.    | Площадь земельного участка ± величина погрешности определения (вычисления) площади ( $P \pm \Delta P$ ), м <sup>2</sup>  | $37 \pm 2,00$  |
| 3.    | Формула, примененная для вычисления предельной погрешности определения площади земельного участка, с подставленными значениями и итоговые (вычисленные) значения | $3,5 * 0,10 * \sqrt{(37,00)} = 2$  |
| 4.    | Площадь земельного участка согласно сведениям Единого государственного реестра недвижимости (Ркад), м <sup>2</sup>   | 37,00  |
| 5.    | Оценка расхождения Р и Ркад ( $P - P_{кад}$ ), м <sup>2</sup>  | 0  |
| 6.    | Предельный минимальный и максимальный размеры земельного участка (Рмин и Рмакс), м <sup>2</sup>  | Рмин = —<br>Рмакс = —  |
| 7.    | Кадастровый или иной государственный учетный номер (инвентарный) здания, сооружения, объекта незавершенного строительства, расположенного на земельном участке   | 31:11:0101001:2476   |
| 8.    | Вид (виды) разрешенного использования  | Под строительство гаража   |
| 8.1.  | Дополнительные сведения об использовании земельного участка  | —  |
| 9.    | Сведения о земельных участках (землях общего пользования, территории общего пользования), посредством которых обеспечивается доступ                              | —  |
| 10.   | Иные сведения  | —  |

**4. Пояснения к сведениям об уточняемом земельном участке с кадастровым номером** 31:11:1205007:1190 :

|    |   |
|----|---|
| 1. | — |
|----|---|

**1. Сведения о характерных точках границ уточняемого земельного участка с кадастровым номером** 31:11:1205007:1193 :  
 Система координат МСК-31 Зона № 1

| Обозначение характерных точек границ | Координаты, м  |   |  |              | Метод определения координат | Формулы, примененные для расчета средней квадратической погрешности определения координат характерных точек границ (Mt), с подставленными в такие формулы значениями и итоговые (вычисленные) значения Mt, м | Описание закрепления точки |
|--------------------------------------|--|---|--|--------------|-----------------------------|--|----------------------------|
|                                      | содержатся в Едином государственном реестре недвижимости |   | определены в результате выполнения комплексных кадастровых работ |              |                             |  |                            |
|                                      | X  | Y | X  | Y            |                             |  |                            |
| 1                                    | 2  | 3 | 4  | 5            | 6                           | 7  | 8                          |
| 7255                                 | —  | — | 415 444,23   | 1 270 055,46 | —                           | —  | —                          |
| 7254                                 | —  | — | 415 438,24   | 1 270 055,95 |                             |  |                            |
| 7258                                 | —  | — | 415 437,92   | 1 270 051,97 |                             |  |                            |
| 7259                                 | —  | — | 415 443,89   | 1 270 051,48 |                             |  |                            |
| 7255                                 | —  | — | 415 444,23   | 1 270 055,46 |                             |  |                            |
| 7255                                 | —  | — | 415 444,23   | 1 270 055,46 |                             |  |                            |

**2. Сведения о частях границ уточняемого земельного участка с кадастровым номером** 31:11:1205007:1193 :

| Обозначение части границ |       | Горизонтальное проложение (S), м | Описание прохождения части границ | Сведения о согласовании местоположения границ (согласовано/спорное) |
|--------------------------|-------|----------------------------------|-----------------------------------|---|
| от т.                    | до т. |                                  |                                   |   |
| 1                        | 2     | 3                                | 4                                 | 5   |
| 7255                     | 7254  | 6,01                             | —                                 | согласовано   |
| 7254                     | 7258  | 3,99                             |                                   |   |
| 7258                     | 7259  | 5,99                             |                                   |   |
| 7259                     | 7255  | 3,99                             |                                   |   |

**3. Сведения о характеристиках уточняемого земельного участка с кадастровым номером** 31:11:1205007:1193 :

| № п/п | Наименование характеристики   | Значение характеристики  |
|-------|---|--|
| 1     | 2   | 3  |
| 1.    | Адрес земельного участка  | —  |
| 1.1.  | Сведения о местоположении земельного участка (при отсутствии адреса) в структурированном в соответствии с федеральной информационной адресной системой виде |  |
| 1.2.  | Дополнительные сведения о местоположении земельного участка   | Местоположение установлено относительно ориентира, расположенного в границах участка. Почтовый адрес ориентира: обл. Белгородская, р-н Ракитянский, п. Пролетарский, ул. Ватутина. |

| 1    | 2  | 3                             |
|------|--|-------------------------------|
| 2.   | Площадь земельного участка ± величина погрешности определения (вычисления) площади ( $P \pm \Delta P$ ), м <sup>2</sup>  | 24 ± 2,00                     |
| 3.   | Формула, примененная для вычисления предельной погрешности определения площади земельного участка, с подставленными значениями и итоговые (вычисленные) значения | $3,5*0,10*\sqrt{(24,00)} = 2$ |
| 4.   | Площадь земельного участка согласно сведениям Единого государственного реестра недвижимости (Ркад), м <sup>2</sup>   | 24,00                         |
| 5.   | Оценка расхождения Р и Ркад ( $P - P_{кад}$ ), м <sup>2</sup>  | 0                             |
| 6.   | Предельный минимальный и максимальный размеры земельного участка (Рмин и Рмакс), м <sup>2</sup>  | Рмин = —<br>Рмакс = —         |
| 7.   | Кадастровый или иной государственный учетный номер (инвентарный) здания, сооружения, объекта незавершенного строительства, расположенного на земельном участке   | 31:11:1205007:1851            |
| 8.   | Вид (виды) разрешенного использования  | Под гаражом                   |
| 8.1. | Дополнительные сведения об использовании земельного участка  | —                             |
| 9.   | Сведения о земельных участках (землях общего пользования, территории общего пользования), посредством которых обеспечивается доступ                              | —                             |
| 10.  | Иные сведения  | —                             |

**4. Пояснения к сведениям об уточняемом земельном участке с кадастровым номером** 31:11:1205007:1193 :

|    |   |
|----|---|
| 1. | — |
|----|---|

**1. Сведения о характерных точках границ уточняемого земельного участка с кадастровым номером** 31:11:1205007:1194 :

Система координат МСК-31 Зона № 1

| Обозначение характерных точек границ | Координаты, м  |   |  |              | Метод определения координат | Формулы, примененные для расчета средней квадратической погрешности определения координат характерных точек границ (Mt), с подставленными в такие формулы значениями и итоговые (вычисленные) значения Mt, м | Описание закрепления точки |
|--------------------------------------|--|---|--|--------------|-----------------------------|--|----------------------------|
|                                      | содержатся в Едином государственном реестре недвижимости |   | определены в результате выполнения комплексных кадастровых работ |              |                             |  |                            |
|                                      | X  | Y | X  | Y            |                             |  |                            |
| 1                                    | 2  | 3 | 4  | 5            | 6                           | 7  | 8                          |
| 4838                                 | —  | — | 416 214,46   | 1 270 283,93 | —                           | —  | —                          |

| 1    | 2 | 3 | 4          | 5            | 6 | 7 | 8 |
|------|---|---|------------|--------------|---|---|---|
| 4839 | — | — | 416 250,87 | 1 270 281,66 | — | — | — |
| 4840 | — | — | 416 251,59 | 1 270 296,77 |   |   |   |
| 4841 | — | — | 416 215,24 | 1 270 299,58 |   |   |   |
| 4838 | — | — | 416 214,46 | 1 270 283,93 |   |   |   |

**2. Сведения о частях границ уточняемого земельного участка с кадастровым номером** 31:11:1205007:1194 :

| Обозначение части границ |       | Горизонтальное проложение (S), м | Описание прохождения части границ | Сведения о согласовании местоположения границ (согласовано/спорное) |
|--------------------------|-------|----------------------------------|-----------------------------------|---|
| от т.                    | до т. |                                  |                                   |   |
| 1                        | 2     | 3                                | 4                                 | 5   |
| 4838                     | 4839  | 36,48                            | —                                 | согласовано   |
| 4839                     | 4840  | 15,13                            |                                   |   |
| 4840                     | 4841  | 36,46                            |                                   |   |
| 4841                     | 4838  | 15,67                            |                                   |   |

**3. Сведения о характеристиках уточняемого земельного участка с кадастровым номером** 31:11:1205007:1194 :

| № п/п | Наименование характеристики  | Значение характеристики  |
|-------|--|--|
| 1     | 2  | 3  |
| 1.    | Адрес земельного участка   | —  |
| 1.1.  | Сведения о местоположении земельного участка (при отсутствии адреса) в структурированном в соответствии с федеральной информационной адресной системой виде      |  |
| 1.2.  | Дополнительные сведения о местоположении земельного участка  | Местоположение установлено относительно ориентира, расположенного в границах участка. Почтовый адрес ориентира: обл. Белгородская, р-н Ракитянский, п. Пролетарский, ул. Пролетарская, 33. |
| 2.    | Площадь земельного участка ± величина погрешности определения (вычисления) площади ( $P \pm \Delta P$ ), м <sup>2</sup>  | 561 ± 8,00   |
| 3.    | Формула, примененная для вычисления предельной погрешности определения площади земельного участка, с подставленными значениями и итоговые (вычисленные) значения | $3,5 * 0,10 * \sqrt{(561,00)} = 8$   |
| 4.    | Площадь земельного участка согласно сведениям Единого государственного реестра недвижимости (Ркад), м <sup>2</sup>   | 561,00   |
| 5.    | Оценка расхождения Р и Ркад ( $P - P_{кад}$ ), м <sup>2</sup>  | 0  |
| 6.    | Предельный минимальный и максимальный размеры земельного участка (Рмин и Рмакс), м <sup>2</sup>  | Рмин = —<br>Рмакс = —  |



| 1    | 2  | 3                                 |
|------|--|-----------------------------------|
| 7.   | Кадастровый или иной государственный учетный номер (инвентарный) здания, сооружения, объекта незавершенного строительства, расположенного на земельном участке | —                                 |
| 8.   | Вид (виды) разрешенного использования  | Под домами многоэтажной застройки |
| 8.1. | Дополнительные сведения об использовании земельного участка  | —                                 |
| 9.   | Сведения о земельных участках (землях общего пользования, территории общего пользования), посредством которых обеспечивается доступ                            | —                                 |
| 10.  | Иные сведения  | —                                 |

**4. Пояснения к сведениям об уточняемом земельном участке с кадастровым номером** 31:11:1205007:1194 :

1. —

**1. Сведения о характерных точках границ уточняемого земельного участка с кадастровым номером** 31:11:1205007:1197 :

Система координат МСК-31 Зона № 1

| Обозначение характерных точек границ | Координаты, м  |   |  |              | Метод определения координат | Формулы, примененные для расчета средней квадратической погрешности определения координат характерных точек границ (Mt), с подставленными в такие формулы значениями и итоговые (вычисленные) значения Mt, м | Описание закрепления точки |
|--------------------------------------|--|---|--|--------------|-----------------------------|--|----------------------------|
|                                      | содержатся в Едином государственном реестре недвижимости |   | определены в результате выполнения комплексных кадастровых работ |              |                             |  |                            |
|                                      | X  | Y | X  | Y            |                             |  |                            |
| 1                                    | 2  | 3 | 4  | 5            | 6                           | 7  | 8                          |
| 4415                                 | —  | — | 415 951,25   | 1 270 148,32 | —                           | —  | —                          |
| 4416                                 | —  | — | 415 902,93   | 1 270 151,18 |                             |  |                            |
| 4417                                 | —  | — | 415 901,74   | 1 270 143,47 |                             |  |                            |
| 4418                                 | —  | — | 415 901,33   | 1 270 140,65 |                             |  |                            |
| 4419                                 | —  | — | 415 933,76   | 1 270 137,39 |                             |  |                            |
| 4420                                 | —  | — | 415 933,68   | 1 270 138,79 |                             |  |                            |
| 4421                                 | —  | — | 415 937,26   | 1 270 139,05 |                             |  |                            |
| 4422                                 | —  | — | 415 937,45   | 1 270 143,98 |                             |  |                            |
| 4423                                 | —  | — | 415 950,95   | 1 270 143,26 |                             |  |                            |
| 4415                                 | —  | — | 415 951,25   | 1 270 148,32 |                             |  |                            |

**2. Сведения о частях границ уточняемого земельного участка с кадастровым номером** 31:11:1205007:1197 :

| Обозначение части границ |       | Горизонтальное проложение (S), м | Описание прохождения части границ | Сведения о согласовании местоположения границ (согласовано/спорное) |
|--------------------------|-------|----------------------------------|-----------------------------------|---|
| от т.                    | до т. |                                  |                                   |   |
| 1                        | 2     | 3                                | 4                                 | 5   |
| 4415                     | 4416  | 48,40                            | —                                 | согласовано   |
| 4416                     | 4417  | 7,80                             |                                   |   |
| 4417                     | 4418  | 2,85                             |                                   |   |
| 4418                     | 4419  | 32,59                            |                                   |   |
| 4419                     | 4420  | 1,40                             |                                   |   |
| 4420                     | 4421  | 3,59                             |                                   |   |
| 4421                     | 4422  | 4,93                             |                                   |   |
| 4422                     | 4423  | 13,52                            |                                   |   |
| 4423                     | 4415  | 5,07                             |                                   |   |

**3. Сведения о характеристиках уточняемого земельного участка с кадастровым номером** 31:11:1205007:1197 :

| № п/п | Наименование характеристики  | Значение характеристики  |
|-------|--|--|
| 1     | 2  | 3  |
| 1.    | Адрес земельного участка   | —  |
| 1.1.  | Сведения о местоположении земельного участка (при отсутствии адреса) в структурированном в соответствии с федеральной информационной адресной системой виде      |  |
| 1.2.  | Дополнительные сведения о местоположении земельного участка  | обл. Белгородская, р-н Ракитянский, п. Пролетарский, ул. Ленина, 142 |
| 2.    | Площадь земельного участка ± величина погрешности определения (вычисления) площади ( $P \pm \Delta P$ ), м <sup>2</sup>  | 465 ± 8,00   |
| 3.    | Формула, примененная для вычисления предельной погрешности определения площади земельного участка, с подставленными значениями и итоговые (вычисленные) значения | $3,5 * 0,10 * \sqrt{(465,00)} = 8$                                   |
| 4.    | Площадь земельного участка согласно сведениям Единого государственного реестра недвижимости (Ркад), м <sup>2</sup>   | 465,00   |
| 5.    | Оценка расхождения Р и Ркад ( $P - P_{кад}$ ), м <sup>2</sup>  | 0  |
| 6.    | Предельный минимальный и максимальный размеры земельного участка (Рмин и Рмакс), м <sup>2</sup>  | Рмин = —<br>Рмакс = —  |

| 1    | 2  | 3  |
|------|--|--|
| 7.   | Кадастровый или иной государственный учетный номер (инвентарный) здания, сооружения, объекта незавершенного строительства, расположенного на земельном участке | 31:11:1205007:2515; 31:11:1205005:564    |
| 8.   | Вид (виды) разрешенного использования  | Для ведения личного подсобного хозяйства |
| 8.1. | Дополнительные сведения об использовании земельного участка  | —  |
| 9.   | Сведения о земельных участках (землях общего пользования, территории общего пользования), посредством которых обеспечивается доступ                            | —  |
| 10.  | Иные сведения  | —  |

**4. Пояснения к сведениям об уточняемом земельном участке с кадастровым номером** 31:11:1205007:1197 :

1. —

**1. Сведения о характерных точках границ уточняемого земельного участка с кадастровым номером** 31:11:1205007:1198 :

Система координат МСК-31 Зона № 1

| Обозначение характерных точек границ | Координаты, м  |   |  |              | Метод определения координат | Формулы, примененные для расчета средней квадратической погрешности определения координат характерных точек границ (Mt), с подставленными в такие формулы значениями и итоговые (вычисленные) значения Mt, м | Описание закрепления точки |
|--------------------------------------|--|---|--|--------------|-----------------------------|--|----------------------------|
|                                      | содержатся в Едином государственном реестре недвижимости |   | определены в результате выполнения комплексных кадастровых работ |              |                             |  |                            |
|                                      | X  | Y | X  | Y            |                             |  |                            |
| 1                                    | 2  | 3 | 4  | 5            | 6                           | 7  | 8                          |
| 4419                                 | —  | — | 415 933,76   | 1 270 137,39 | —                           | —  | —                          |
| 4418                                 | —  | — | 415 901,33   | 1 270 140,65 |                             |  |                            |
| 4426                                 | —  | — | 415 900,75   | 1 270 122,54 |                             |  |                            |
| 4427                                 | —  | — | 415 932,21   | 1 270 118,66 |                             |  |                            |
| 4428                                 | —  | — | 415 932,44   | 1 270 128,30 |                             |  |                            |
| 4429                                 | —  | — | 415 942,03   | 1 270 128,69 |                             |  |                            |
| 4430                                 | —  | — | 415 942,00   | 1 270 133,23 |                             |  |                            |
| 4431                                 | —  | — | 415 944,09   | 1 270 133,69 |                             |  |                            |
| 4432                                 | —  | — | 415 950,38   | 1 270 133,59 |                             |  |                            |
| 4433                                 | —  | — | 415 950,80   | 1 270 140,71 |                             |  |                            |
| 4423                                 | —  | — | 415 950,95   | 1 270 143,26 |                             |  |                            |

| 1    | 2 | 3 | 4          | 5            | 6 | 7 | 8 |
|------|---|---|------------|--------------|---|---|---|
| 4422 | — | — | 415 937,45 | 1 270 143,98 | — | — | — |
| 4421 | — | — | 415 937,26 | 1 270 139,05 |   |   |   |
| 4420 | — | — | 415 933,68 | 1 270 138,79 |   |   |   |
| 4419 | — | — | 415 933,76 | 1 270 137,39 |   |   |   |

**2. Сведения о частях границ уточняемого земельного участка с кадастровым номером** 31:11:1205007:1198 :

| Обозначение части границ |       | Горизонтальное проложение (S), м | Описание прохождения части границ | Сведения о согласовании местоположения границ (согласовано/спорное) |
|--------------------------|-------|----------------------------------|-----------------------------------|---|
| от т.                    | до т. |                                  |                                   |   |
| 1                        | 2     | 3                                | 4                                 | 5   |
| 4419                     | 4418  | 32,59                            | —                                 | согласовано   |
| 4418                     | 4426  | 18,12                            |                                   |   |
| 4426                     | 4427  | 31,70                            |                                   |   |
| 4427                     | 4428  | 9,64                             |                                   |   |
| 4428                     | 4429  | 9,60                             |                                   |   |
| 4429                     | 4430  | 4,54                             |                                   |   |
| 4430                     | 4431  | 2,14                             |                                   |   |
| 4431                     | 4432  | 6,29                             |                                   |   |
| 4432                     | 4433  | 7,13                             |                                   |   |
| 4433                     | 4423  | 2,55                             |                                   |   |
| 4423                     | 4422  | 13,52                            |                                   |   |
| 4422                     | 4421  | 4,93                             |                                   |   |
| 4421                     | 4420  | 3,59                             |                                   |   |
| 4420                     | 4419  | 1,40                             |                                   |   |

**3. Сведения о характеристиках уточняемого земельного участка с кадастровым номером** 31:11:1205007:1198 :

| № п/п | Наименование характеристики   | Значение характеристики   |
|-------|---|---|
| 1     | 2   | 3   |
| 1.    | Адрес земельного участка  | —   |
| 1.1.  | Сведения о местоположении земельного участка (при отсутствии адреса) в структурированном в соответствии с федеральной информационной адресной системой виде |   |
| 1.2.  | Дополнительные сведения о местоположении земельного участка   | Местоположение установлено относительно ориентира, расположенного в границах участка. Почтовый адрес ориентира: обл. Белгородская, р-н Ракитянский, п. Пролетарский, ул. Ленина, 142. |
| 2.    | Площадь земельного участка ± величина погрешности определения (вычисления) площади ( $P \pm \Delta P$ ), м <sup>2</sup>                                     | 788 ± 10,00   |

| 1    | 2  | 3  |
|------|--|--|
| 3.   | Формула, примененная для вычисления предельной погрешности определения площади земельного участка, с подставленными значениями и итоговые (вычисленные) значения | $3,5*0,10*\sqrt{(788,00)} = 10$          |
| 4.   | Площадь земельного участка согласно сведениям Единого государственного реестра недвижимости (Ркад), м <sup>2</sup>   | 788,00                                   |
| 5.   | Оценка расхождения Р и Ркад (Р - Ркад), м <sup>2</sup>   | 0  |
| 6.   | Предельный минимальный и максимальный размеры земельного участка (Рмин и Рмакс), м <sup>2</sup>  | Рмин = —<br>Рмакс = —                    |
| 7.   | Кадастровый или иной государственный учетный номер (инвентарный) здания, сооружения, объекта незавершенного строительства, расположенного на земельном участке   | 31:11:1205007:1691                       |
| 8.   | Вид (виды) разрешенного использования  | Для ведения личного подсобного хозяйства |
| 8.1. | Дополнительные сведения об использовании земельного участка  | —  |
| 9.   | Сведения о земельных участках (землях общего пользования, территории общего пользования), посредством которых обеспечивается доступ                              | —  |
| 10.  | Иные сведения  | —  |

**4. Пояснения к сведениям об уточняемом земельном участке с кадастровым номером** 31:11:1205007:1198 :

|    |   |
|----|---|
| 1. | — |
|----|---|

**1. Сведения о характерных точках границ уточняемого земельного участка с кадастровым номером** 31:11:1205007:1199 :  
Система координат МСК-31 Зона № 1

| Обозначение характерных точек границ | Координаты, м  |   |  |              | Метод определения координат | Формулы, примененные для расчета средней квадратической погрешности определения координат характерных точек границ (Mt), с подставленными в такие формулы значениями и итоговые (вычисленные) значения Mt, м | Описание закрепления точки |
|--------------------------------------|--|---|--|--------------|-----------------------------|--|----------------------------|
|                                      | содержатся в Едином государственном реестре недвижимости |   | определены в результате выполнения комплексных кадастровых работ |              |                             |  |                            |
|                                      | X  | Y | X  | Y            |                             |  |                            |
| 1                                    | 2  | 3 | 4  | 5            | 6                           | 7  | 8                          |
| 4438                                 | —  | — | 415 949,47   | 1 270 118,14 | —                           | —  | —                          |
| 4439                                 | —  | — | 415 949,70   | 1 270 122,13 |                             |  |                            |
| 4440                                 | —  | — | 415 949,93   | 1 270 126,13 |                             |  |                            |

| 1    | 2 | 3 | 4          | 5            | 6 | 7 | 8 |
|------|---|---|------------|--------------|---|---|---|
| 4432 | — | — | 415 950,38 | 1 270 133,59 | — | — | — |
| 4431 | — | — | 415 944,09 | 1 270 133,69 |   |   |   |
| 4430 | — | — | 415 942,00 | 1 270 133,23 |   |   |   |
| 4429 | — | — | 415 942,03 | 1 270 128,69 |   |   |   |
| 4428 | — | — | 415 932,44 | 1 270 128,30 |   |   |   |
| 4427 | — | — | 415 932,21 | 1 270 118,66 |   |   |   |
| 4447 | — | — | 415 944,39 | 1 270 117,26 |   |   |   |
| 4438 | — | — | 415 949,47 | 1 270 118,14 |   |   |   |

**2. Сведения о частях границ уточняемого земельного участка с кадастровым номером** 31:11:1205007:1199 :

| Обозначение части границ |       | Горизонтальное проложение (S), м | Описание прохождения части границ | Сведения о согласовании местоположения границ (согласовано/спорное) |
|--------------------------|-------|----------------------------------|-----------------------------------|---|
| от т.                    | до т. |                                  |                                   |   |
| 1                        | 2     | 3                                | 4                                 | 5   |
| 4438                     | 4439  | 4,00                             | —                                 | согласовано   |
| 4439                     | 4440  | 4,01                             |                                   |   |
| 4440                     | 4432  | 7,47                             |                                   |   |
| 4432                     | 4431  | 6,29                             |                                   |   |
| 4431                     | 4430  | 2,14                             |                                   |   |
| 4430                     | 4429  | 4,54                             |                                   |   |
| 4429                     | 4428  | 9,60                             |                                   |   |
| 4428                     | 4427  | 9,64                             |                                   |   |
| 4427                     | 4447  | 12,26                            |                                   |   |
| 4447                     | 4438  | 5,16                             |                                   |   |

**3. Сведения о характеристиках уточняемого земельного участка с кадастровым номером** 31:11:1205007:1199 :

| № п/п | Наименование характеристики   | Значение характеристики   |
|-------|---|---|
| 1     | 2   | 3   |
| 1.    | Адрес земельного участка  | —   |
| 1.1.  | Сведения о местоположении земельного участка (при отсутствии адреса) в структурированном в соответствии с федеральной информационной адресной системой виде |   |
| 1.2.  | Дополнительные сведения о местоположении земельного участка   | Местоположение установлено относительно ориентира, расположенного в границах участка. Почтовый адрес ориентира: обл. Белгородская, р-н Ракитянский, п. Пролетарский, ул. Ленина, 142. |
| 2.    | Площадь земельного участка ± величина погрешности определения (вычисления) площади ( $P \pm \Delta P$ ), м <sup>2</sup>                                     | 227 ± 5,00  |

| 1    | 2  | 3  |
|------|--|--|
| 3.   | Формула, примененная для вычисления предельной погрешности определения площади земельного участка, с подставленными значениями и итоговые (вычисленные) значения | $3,5*0,10*\sqrt{(227,00)} = 5$           |
| 4.   | Площадь земельного участка согласно сведениям Единого государственного реестра недвижимости (Ркад), м <sup>2</sup>   | 227,00                                   |
| 5.   | Оценка расхождения Р и Ркад (Р - Ркад), м <sup>2</sup>   | 0  |
| 6.   | Предельный минимальный и максимальный размеры земельного участка (Рмин и Рмакс), м <sup>2</sup>  | Рмин = —<br>Рмакс = —                    |
| 7.   | Кадастровый или иной государственный учетный номер (инвентарный) здания, сооружения, объекта незавершенного строительства, расположенного на земельном участке   | 31:11:1205005:667; 31:11:1205007:1818    |
| 8.   | Вид (виды) разрешенного использования  | Для ведения личного подсобного хозяйства |
| 8.1. | Дополнительные сведения об использовании земельного участка  | —  |
| 9.   | Сведения о земельных участках (землях общего пользования, территории общего пользования), посредством которых обеспечивается доступ                              | —  |
| 10.  | Иные сведения  | —  |

**4. Пояснения к сведениям об уточняемом земельном участке с кадастровым номером** 31:11:1205007:1199 :

|    |   |
|----|---|
| 1. | — |
|----|---|

**1. Сведения о характерных точках границ уточняемого земельного участка с кадастровым номером** 31:11:1205007:1214 :  
Система координат МСК-31 Зона № 1

| Обозначение характерных точек границ | Координаты, м  |   |  |              | Метод определения координат | Формулы, примененные для расчета средней квадратической погрешности определения координат характерных точек границ (Mt), с подставленными в такие формулы значениями и итоговые (вычисленные) значения Mt, м | Описание закрепления точки |
|--------------------------------------|--|---|--|--------------|-----------------------------|--|----------------------------|
|                                      | содержатся в Едином государственном реестре недвижимости |   | определены в результате выполнения комплексных кадастровых работ |              |                             |  |                            |
|                                      | X  | Y | X  | Y            |                             |  |                            |
| 1                                    | 2  | 3 | 4  | 5            | 6                           | 7  | 8                          |
| 6319                                 | —  | — | 415 487,56   | 1 270 521,80 | —                           | —  | —                          |
| 6322                                 | —  | — | 415 493,59   | 1 270 521,84 |                             |  |                            |
| 6174                                 | —  | — | 415 493,58   | 1 270 525,84 |                             |  |                            |

| 1    | 2 | 3 | 4          | 5            | 6 | 7 | 8 |
|------|---|---|------------|--------------|---|---|---|
| 6168 | — | — | 415 491,04 | 1 270 525,82 | — | — | — |
| 6167 | — | — | 415 487,54 | 1 270 525,80 |   |   |   |
| 6319 | — | — | 415 487,56 | 1 270 521,80 |   |   |   |

**2. Сведения о частях границ уточняемого земельного участка с кадастровым номером** 31:11:1205007:1214 :

| Обозначение части границ |       | Горизонтальное проложение (S), м | Описание прохождения части границ | Сведения о согласовании местоположения границ (согласовано/спорное) |
|--------------------------|-------|----------------------------------|-----------------------------------|---|
| от т.                    | до т. |                                  |                                   |   |
| 1                        | 2     | 3                                | 4                                 | 5   |
| 6319                     | 6322  | 6,03                             | —                                 | согласовано   |
| 6322                     | 6174  | 4,00                             |                                   |   |
| 6174                     | 6168  | 2,54                             |                                   |   |
| 6168                     | 6167  | 3,50                             |                                   |   |
| 6167                     | 6319  | 4,00                             |                                   |   |

**3. Сведения о характеристиках уточняемого земельного участка с кадастровым номером** 31:11:1205007:1214 :

| № п/п | Наименование характеристики  | Значение характеристики   |
|-------|--|---|
| 1     | 2  | 3   |
| 1.    | Адрес земельного участка   | —   |
| 1.1.  | Сведения о местоположении земельного участка (при отсутствии адреса) в структурированном в соответствии с федеральной информационной адресной системой виде      |   |
| 1.2.  | Дополнительные сведения о местоположении земельного участка  | обл. Белгородская, р-н Ракитянский, п. Пролетарский, ул. Ватутина, гараж №277 |
| 2.    | Площадь земельного участка ± величина погрешности определения (вычисления) площади ( $P \pm \Delta P$ ), м <sup>2</sup>  | $24 \pm 2,00$   |
| 3.    | Формула, примененная для вычисления предельной погрешности определения площади земельного участка, с подставленными значениями и итоговые (вычисленные) значения | $3,5 * 0,10 * \sqrt{(24,00)} = 2$   |
| 4.    | Площадь земельного участка согласно сведениям Единого государственного реестра недвижимости (Ркад), м <sup>2</sup>   | 24,00   |
| 5.    | Оценка расхождения Р и Ркад ( $P - P_{кад}$ ), м <sup>2</sup>  | 0   |
| 6.    | Предельный минимальный и максимальный размеры земельного участка (Рмин и Рмакс), м <sup>2</sup>  | Рмин = —<br>Рмакс = —   |



| 1    | 2  | 3                  |
|------|--|--------------------|
| 7.   | Кадастровый или иной государственный учетный номер (инвентарный) здания, сооружения, объекта незавершенного строительства, расположенного на земельном участке | 31:11:0101001:1082 |
| 8.   | Вид (виды) разрешенного использования  | Под гаражом        |
| 8.1. | Дополнительные сведения об использовании земельного участка  | —                  |
| 9.   | Сведения о земельных участках (землях общего пользования, территории общего пользования), посредством которых обеспечивается доступ                            | —                  |
| 10.  | Иные сведения  | —                  |

**4. Пояснения к сведениям об уточняемом земельном участке с кадастровым номером** 31:11:1205007:1214 :

1. —

**1. Сведения о характерных точках границ уточняемого земельного участка с кадастровым номером** 31:11:1205007:1217 :

Система координат МСК-31 Зона № 1

| Обозначение характерных точек границ | Координаты, м  |   |  |              | Метод определения координат | Формулы, примененные для расчета средней квадратической погрешности определения координат характерных точек границ (Mt), с подставленными в такие формулы значениями и итоговые (вычисленные) значения Mt, м | Описание закрепления точки |
|--------------------------------------|--|---|--|--------------|-----------------------------|--|----------------------------|
|                                      | содержатся в Едином государственном реестре недвижимости |   | определены в результате выполнения комплексных кадастровых работ |              |                             |  |                            |
|                                      | X  | Y | X  | Y            |                             |  |                            |
| 1                                    | 2  | 3 | 4  | 5            | 6                           | 7  | 8                          |
| 6328                                 | —  | — | 415 493,64   | 1 270 507,88 | —                           | —  | —                          |
| 6329                                 | —  | — | 415 493,64   | 1 270 509,84 |                             |  |                            |
| 6330                                 | —  | — | 415 487,60   | 1 270 509,81 |                             |  |                            |
| 6331                                 | —  | — | 415 487,63   | 1 270 505,81 |                             |  |                            |
| 6332                                 | —  | — | 415 493,65   | 1 270 505,85 |                             |  |                            |
| 6328                                 | —  | — | 415 493,64   | 1 270 507,88 |                             |  |                            |

**2. Сведения о частях границ уточняемого земельного участка с кадастровым номером** 31:11:1205007:1217 :

| Обозначение части границ |       | Горизонтальное проложение (S), м | Описание прохождения части границ | Сведения о согласовании местоположения границ (согласовано/спорное) |
|--------------------------|-------|----------------------------------|-----------------------------------|---|
| от т.                    | до т. |                                  |                                   |   |
| 1                        | 2     | 3                                | 4                                 | 5   |
| 6328                     | 6329  | 1,96                             | —                                 | согласовано   |

| 1    | 2    | 3    | 4 | 5           |
|------|------|------|---|-------------|
| 6329 | 6330 | 6,04 | — | согласовано |
| 6330 | 6331 | 4,00 |   |             |
| 6331 | 6332 | 6,02 |   |             |
| 6332 | 6328 | 2,03 |   |             |

**3. Сведения о характеристиках уточняемого земельного участка с кадастровым номером** 31:11:1205007:1217 :

| № п/п | Наименование характеристики  | Значение характеристики   |
|-------|--|---|
| 1     | 2  | 3   |
| 1.    | Адрес земельного участка   | —   |
| 1.1.  | Сведения о местоположении земельного участка (при отсутствии адреса) в структурированном в соответствии с федеральной информационной адресной системой виде      |   |
| 1.2.  | Дополнительные сведения о местоположении земельного участка  | Белгородская обл., Ракитянский р-н, п. Пролетарский, ул. Ватутина, гараж №273 |
| 2.    | Площадь земельного участка ± величина погрешности определения (вычисления) площади ( $P \pm \Delta P$ ), м <sup>2</sup>  | $24 \pm 2,00$   |
| 3.    | Формула, примененная для вычисления предельной погрешности определения площади земельного участка, с подставленными значениями и итоговые (вычисленные) значения | $3,5 * 0,10 * \sqrt{(24,00)} = 2$   |
| 4.    | Площадь земельного участка согласно сведениям Единого государственного реестра недвижимости (Ркад), м <sup>2</sup>   | 24,00   |
| 5.    | Оценка расхождения Р и Ркад ( $P - P_{кад}$ ), м <sup>2</sup>  | 0   |
| 6.    | Предельный минимальный и максимальный размеры земельного участка (Рмин и Рмакс), м <sup>2</sup>  | Рмин = —<br>Рмакс = —   |
| 7.    | Кадастровый или иной государственный учетный номер (инвентарный) здания, сооружения, объекта незавершенного строительства, расположенного на земельном участке   | 31:11:1205007:1773  |
| 8.    | Вид (виды) разрешенного использования  | Под гаражом   |
| 8.1.  | Дополнительные сведения об использовании земельного участка  | —   |
| 9.    | Сведения о земельных участках (землях общего пользования, территории общего пользования), посредством которых обеспечивается доступ                              | —   |
| 10.   | Иные сведения  | —   |

**4. Пояснения к сведениям об уточняемом земельном участке с кадастровым номером** 31:11:1205007:1217 :

|    |   |
|----|---|
| 1. | — |
|----|---|

**1. Сведения о характерных точках границ уточняемого земельного участка с кадастровым номером** 31:11:1205007:1221 :  
 Система координат МСК-31 Зона № 1

| Обозначение характерных точек границ | Координаты, м  |   |  |              | Метод определения координат | Формулы, примененные для расчета средней квадратической погрешности определения координат характерных точек границ (Mt), с подставленными в такие формулы значениями и итоговые (вычисленные) значения Mt, м | Описание закрепления точки |
|--------------------------------------|--|---|--|--------------|-----------------------------|--|----------------------------|
|                                      | содержатся в Едином государственном реестре недвижимости |   | определены в результате выполнения комплексных кадастровых работ |              |                             |  |                            |
|                                      | X  | Y | X  | Y            |                             |  |                            |
| 1                                    | 2  | 3 | 4  | 5            | 6                           | 7  | 8                          |
| 7124                                 | —  | — | 415 427,43   | 1 270 045,82 | —                           | —  | —                          |
| 7125                                 | —  | — | 415 427,77   | 1 270 049,81 |                             |  |                            |
| 7126                                 | —  | — | 415 421,79   | 1 270 050,30 |                             |  |                            |
| 7127                                 | —  | — | 415 421,46   | 1 270 046,31 |                             |  |                            |
| 7124                                 | —  | — | 415 427,43   | 1 270 045,82 |                             |  |                            |

**2. Сведения о частях границ уточняемого земельного участка с кадастровым номером** 31:11:1205007:1221 :

| Обозначение части границ |       | Горизонтальное проложение (S), м | Описание прохождения части границ | Сведения о согласовании местоположения границ (согласовано/спорное) |
|--------------------------|-------|----------------------------------|-----------------------------------|---|
| от т.                    | до т. |                                  |                                   |   |
| 1                        | 2     | 3                                | 4                                 | 5   |
| 7124                     | 7125  | 4,00                             | —                                 | согласовано   |
| 7125                     | 7126  | 6,00                             |                                   |   |
| 7126                     | 7127  | 4,00                             |                                   |   |
| 7127                     | 7124  | 5,99                             |                                   |   |

**3. Сведения о характеристиках уточняемого земельного участка с кадастровым номером** 31:11:1205007:1221 :

| № п/п | Наименование характеристики   | Значение характеристики   |
|-------|---|---|
| 1     | 2   | 3   |
| 1.    | Адрес земельного участка  | —   |
| 1.1.  | Сведения о местоположении земельного участка (при отсутствии адреса) в структурированном в соответствии с федеральной информационной адресной системой виде |   |
| 1.2.  | Дополнительные сведения о местоположении земельного участка   | Белгородская обл., р-н Ракитянский, п. Пролетарский, ул. Ватутина |

| 1    | 2  | 3                             |
|------|--|-------------------------------|
| 2.   | Площадь земельного участка ± величина погрешности определения (вычисления) площади ( $P \pm \Delta P$ ), м <sup>2</sup>  | 24 ± 2,00                     |
| 3.   | Формула, примененная для вычисления предельной погрешности определения площади земельного участка, с подставленными значениями и итоговые (вычисленные) значения | $3,5*0,10*\sqrt{(24,00)} = 2$ |
| 4.   | Площадь земельного участка согласно сведениям Единого государственного реестра недвижимости (Ркад), м <sup>2</sup>   | 24,00                         |
| 5.   | Оценка расхождения P и Ркад ( $P - P_{кад}$ ), м <sup>2</sup>  | 0                             |
| 6.   | Предельный минимальный и максимальный размеры земельного участка (Рмин и Рмакс), м <sup>2</sup>  | Рмин = —<br>Рмакс = —         |
| 7.   | Кадастровый или иной государственный учетный номер (инвентарный) здания, сооружения, объекта незавершенного строительства, расположенного на земельном участке   | —                             |
| 8.   | Вид (виды) разрешенного использования  | Под гаражом                   |
| 8.1. | Дополнительные сведения об использовании земельного участка  | —                             |
| 9.   | Сведения о земельных участках (землях общего пользования, территории общего пользования), посредством которых обеспечивается доступ                              | —                             |
| 10.  | Иные сведения  | —                             |

**4. Пояснения к сведениям об уточняемом земельном участке с кадастровым номером** 31:11:1205007:1221 :

|    |   |
|----|---|
| 1. | — |
|----|---|

**1. Сведения о характерных точках границ уточняемого земельного участка с кадастровым номером** 31:11:1205007:1227 :

Система координат МСК-31 Зона № 1

| Обозначение характерных точек границ | Координаты, м  |   |  |              | Метод определения координат | Формулы, примененные для расчета средней квадратической погрешности определения координат характерных точек границ (Mt), с подставленными в такие формулы значениями и итоговые (вычисленные) значения Mt, м | Описание закрепления точки |
|--------------------------------------|--|---|--|--------------|-----------------------------|--|----------------------------|
|                                      | содержатся в Едином государственном реестре недвижимости |   | определены в результате выполнения комплексных кадастровых работ |              |                             |  |                            |
|                                      | X  | Y | X  | Y            |                             |  |                            |
| 1                                    | 2  | 3 | 4  | 5            | 6                           | 7  | 8                          |
| 7125                                 | —  | — | 415 427,77   | 1 270 049,81 | —                           | —  | —                          |

| 1    | 2 | 3 | 4          | 5            | 6 | 7 | 8 |
|------|---|---|------------|--------------|---|---|---|
| 7129 | — | — | 415 428,10 | 1 270 053,79 | — | — | — |
| 7130 | — | — | 415 422,12 | 1 270 054,29 |   |   |   |
| 7126 | — | — | 415 421,79 | 1 270 050,30 |   |   |   |
| 7125 | — | — | 415 427,77 | 1 270 049,81 |   |   |   |

**2. Сведения о частях границ уточняемого земельного участка с кадастровым номером** 31:11:1205007:1227 :

| Обозначение части границ |       | Горизонтальное проложение (S), м | Описание прохождения части границ | Сведения о согласовании местоположения границ (согласовано/спорное) |
|--------------------------|-------|----------------------------------|-----------------------------------|---|
| от т.                    | до т. |                                  |                                   |   |
| 1                        | 2     | 3                                | 4                                 | 5   |
| 7125                     | 7129  | 3,99                             | —                                 | согласовано   |
| 7129                     | 7130  | 6,00                             |                                   |   |
| 7130                     | 7126  | 4,00                             |                                   |   |
| 7126                     | 7125  | 6,00                             |                                   |   |

**3. Сведения о характеристиках уточняемого земельного участка с кадастровым номером** 31:11:1205007:1227 :

| № п/п | Наименование характеристики  | Значение характеристики   |
|-------|--|---|
| 1     | 2  | 3   |
| 1.    | Адрес земельного участка   | —   |
| 1.1.  | Сведения о местоположении земельного участка (при отсутствии адреса) в структурированном в соответствии с федеральной информационной адресной системой виде      |   |
| 1.2.  | Дополнительные сведения о местоположении земельного участка  | Белгородская обл., р-н Ракитянский, п. Пролетарский, ул. Ватутина |
| 2.    | Площадь земельного участка ± величина погрешности определения (вычисления) площади ( $P \pm \Delta P$ ), м <sup>2</sup>  | $24 \pm 2,00$   |
| 3.    | Формула, примененная для вычисления предельной погрешности определения площади земельного участка, с подставленными значениями и итоговые (вычисленные) значения | $3,5 * 0,10 * \sqrt{(24,00)} = 2$                                 |
| 4.    | Площадь земельного участка согласно сведениям Единого государственного реестра недвижимости (Ркад), м <sup>2</sup>   | 24,00   |
| 5.    | Оценка расхождения Р и Ркад ( $P - P_{кад}$ ), м <sup>2</sup>  | 0   |
| 6.    | Предельный минимальный и максимальный размеры земельного участка (Рмин и Рмакс), м <sup>2</sup>  | Рмин = —<br>Рмакс = —   |

| 1    | 2  | 3           |
|------|--|-------------|
| 7.   | Кадастровый или иной государственный учетный номер (инвентарный) здания, сооружения, объекта незавершенного строительства, расположенного на земельном участке | —           |
| 8.   | Вид (виды) разрешенного использования  | Под гаражом |
| 8.1. | Дополнительные сведения об использовании земельного участка  | —           |
| 9.   | Сведения о земельных участках (землях общего пользования, территории общего пользования), посредством которых обеспечивается доступ                            | —           |
| 10.  | Иные сведения  | —           |

**4. Пояснения к сведениям об уточняемом земельном участке с кадастровым номером** 31:11:1205007:1227 :

|    |   |
|----|---|
| 1. | — |
|----|---|

**1. Сведения о характерных точках границ уточняемого земельного участка с кадастровым номером** 31:11:1205007:1228 :

Система координат МСК-31 Зона № 1

| Обозначение характерных точек границ | Координаты, м  |   |  |              | Метод определения координат | Формулы, примененные для расчета средней квадратической погрешности определения координат характерных точек границ (Mt), с подставленными в такие формулы значениями и итоговые (вычисленные) значения Mt, м | Описание закрепления точки |
|--------------------------------------|--|---|--|--------------|-----------------------------|--|----------------------------|
|                                      | содержатся в Едином государственном реестре недвижимости |   | определены в результате выполнения комплексных кадастровых работ |              |                             |  |                            |
|                                      | X  | Y | X  | Y            |                             |  |                            |
| 1                                    | 2  | 3 | 4  | 5            | 6                           | 7  | 8                          |
| 7124                                 | —  | — | 415 427,43   | 1 270 045,82 | —                           | —  | —                          |
| 7127                                 | —  | — | 415 421,46   | 1 270 046,31 |                             |  |                            |
| 7134                                 | —  | — | 415 421,12   | 1 270 042,32 |                             |  |                            |
| 7135                                 | —  | — | 415 427,11   | 1 270 041,83 |                             |  |                            |
| 7124                                 | —  | — | 415 427,43   | 1 270 045,82 |                             |  |                            |

**2. Сведения о частях границ уточняемого земельного участка с кадастровым номером** 31:11:1205007:1228 :

| Обозначение части границ |       | Горизонтальное проложение (S), м | Описание прохождения части границ | Сведения о согласовании местоположения границ (согласовано/спорное) |
|--------------------------|-------|----------------------------------|-----------------------------------|---|
| от т.                    | до т. |                                  |                                   |   |
| 1                        | 2     | 3                                | 4                                 | 5   |
| 7124                     | 7127  | 5,99                             | —                                 | согласовано   |
| 7127                     | 7134  | 4,00                             |                                   |   |

|      |      |      |   |             |
|------|------|------|---|-------------|
| 1    | 2    | 3    | 4 | 5           |
| 7134 | 7135 | 6,01 | — | согласовано |
| 7135 | 7124 | 4,00 | — |             |

**3. Сведения о характеристиках уточняемого земельного участка с кадастровым номером** 31:11:1205007:1228 :

| № п/п | Наименование характеристики  | Значение характеристики   |
|-------|--|---|
| 1     | 2  | 3   |
| 1.    | Адрес земельного участка   | —   |
| 1.1.  | Сведения о местоположении земельного участка (при отсутствии адреса) в структурированном в соответствии с федеральной информационной адресной системой виде      |   |
| 1.2.  | Дополнительные сведения о местоположении земельного участка  | Белгородская обл., р-н Ракитянский, п. Пролетарский, ул. Ватутина, гараж №26А |
| 2.    | Площадь земельного участка ± величина погрешности определения (вычисления) площади ( $P \pm \Delta P$ ), м <sup>2</sup>  | $24 \pm 2,00$   |
| 3.    | Формула, примененная для вычисления предельной погрешности определения площади земельного участка, с подставленными значениями и итоговые (вычисленные) значения | $3,5 * 0,10 * \sqrt{(24,00)} = 2$   |
| 4.    | Площадь земельного участка согласно сведениям Единого государственного реестра недвижимости (Ркад), м <sup>2</sup>   | 24,00   |
| 5.    | Оценка расхождения Р и Ркад ( $P - P_{кад}$ ), м <sup>2</sup>  | 0   |
| 6.    | Предельный минимальный и максимальный размеры земельного участка (Рмин и Рмакс), м <sup>2</sup>  | Рмин = —<br>Рмакс = —   |
| 7.    | Кадастровый или иной государственный учетный номер (инвентарный) здания, сооружения, объекта незавершенного строительства, расположенного на земельном участке   | 31:11:0101001:1016  |
| 8.    | Вид (виды) разрешенного использования  | Под гаражом   |
| 8.1.  | Дополнительные сведения об использовании земельного участка  | —   |
| 9.    | Сведения о земельных участках (землях общего пользования, территории общего пользования), посредством которых обеспечивается доступ                              | —   |
| 10.   | Иные сведения  | —   |

**4. Пояснения к сведениям об уточняемом земельном участке с кадастровым номером** 31:11:1205007:1228 :

|    |   |
|----|---|
| 1. | — |
|----|---|

**1. Сведения о характерных точках границ уточняемого земельного участка с кадастровым номером** 31:11:1205007:1229 :  
 Система координат МСК-31 Зона № 1

| Обозначение характерных точек границ | Координаты, м  |   |  |              | Метод определения координат | Формулы, примененные для расчета средней квадратической погрешности определения координат характерных точек границ (Mt), с подставленными в такие формулы значениями и итоговые (вычисленные) значения Mt, м | Описание закрепления точки |
|--------------------------------------|--|---|--|--------------|-----------------------------|--|----------------------------|
|                                      | содержатся в Едином государственном реестре недвижимости |   | определены в результате выполнения комплексных кадастровых работ |              |                             |  |                            |
|                                      | X  | Y | X  | Y            |                             |  |                            |
| 1                                    | 2  | 3 | 4  | 5            | 6                           | 7  | 8                          |
| 7135                                 | —  | — | 415 427,11   | 1 270 041,83 | —                           | —  | —                          |
| 7134                                 | —  | — | 415 421,12   | 1 270 042,32 |                             |  |                            |
| 7138                                 | —  | — | 415 420,80   | 1 270 038,34 |                             |  |                            |
| 7139                                 | —  | — | 415 426,78   | 1 270 037,84 |                             |  |                            |
| 7135                                 | —  | — | 415 427,11   | 1 270 041,83 |                             |  |                            |

**2. Сведения о частях границ уточняемого земельного участка с кадастровым номером** 31:11:1205007:1229 :

| Обозначение части границ |       | Горизонтальное проложение (S), м | Описание прохождения части границ | Сведения о согласовании местоположения границ (согласовано/спорное) |
|--------------------------|-------|----------------------------------|-----------------------------------|---|
| от т.                    | до т. |                                  |                                   |   |
| 1                        | 2     | 3                                | 4                                 | 5   |
| 7135                     | 7134  | 6,01                             | —                                 | согласовано   |
| 7134                     | 7138  | 3,99                             |                                   |   |
| 7138                     | 7139  | 6,00                             |                                   |   |
| 7139                     | 7135  | 4,00                             |                                   |   |

**3. Сведения о характеристиках уточняемого земельного участка с кадастровым номером** 31:11:1205007:1229 :

| № п/п | Наименование характеристики   | Значение характеристики   |
|-------|---|---|
| 1     | 2   | 3   |
| 1.    | Адрес земельного участка  | —   |
| 1.1.  | Сведения о местоположении земельного участка (при отсутствии адреса) в структурированном в соответствии с федеральной информационной адресной системой виде |   |
| 1.2.  | Дополнительные сведения о местоположении земельного участка   | Белгородская обл., р-н Ракитянский, п. Пролетарский, ул. Ватутина, гараж №25А |



| 1    | 2  | 3                             |
|------|--|-------------------------------|
| 2.   | Площадь земельного участка ± величина погрешности определения (вычисления) площади ( $P \pm \Delta P$ ), м <sup>2</sup>  | 24 ± 2,00                     |
| 3.   | Формула, примененная для вычисления предельной погрешности определения площади земельного участка, с подставленными значениями и итоговые (вычисленные) значения | $3,5*0,10*\sqrt{(24,00)} = 2$ |
| 4.   | Площадь земельного участка согласно сведениям Единого государственного реестра недвижимости (Ркад), м <sup>2</sup>   | 24,00                         |
| 5.   | Оценка расхождения Р и Ркад ( $P - P_{кад}$ ), м <sup>2</sup>  | 0                             |
| 6.   | Предельный минимальный и максимальный размеры земельного участка (Рмин и Рмакс), м <sup>2</sup>  | Рмин = —<br>Рмакс = —         |
| 7.   | Кадастровый или иной государственный учетный номер (инвентарный) здания, сооружения, объекта незавершенного строительства, расположенного на земельном участке   | 31:11:0101001:566             |
| 8.   | Вид (виды) разрешенного использования  | Под гаражом                   |
| 8.1. | Дополнительные сведения об использовании земельного участка  | —                             |
| 9.   | Сведения о земельных участках (землях общего пользования, территории общего пользования), посредством которых обеспечивается доступ                              | —                             |
| 10.  | Иные сведения  | —                             |

**4. Пояснения к сведениям об уточняемом земельном участке с кадастровым номером** 31:11:1205007:1229 :

|    |   |
|----|---|
| 1. | — |
|----|---|

**1. Сведения о характерных точках границ уточняемого земельного участка с кадастровым номером** 31:11:1205007:1230 :

Система координат МСК-31 Зона № 1

| Обозначение характерных точек границ | Координаты, м  |   |  |              | Метод определения координат | Формулы, примененные для расчета средней квадратической погрешности определения координат характерных точек границ (Mt), с подставленными в такие формулы значениями и итоговые (вычисленные) значения Mt, м | Описание закрепления точки |
|--------------------------------------|--|---|--|--------------|-----------------------------|--|----------------------------|
|                                      | содержатся в Едином государственном реестре недвижимости |   | определены в результате выполнения комплексных кадастровых работ |              |                             |  |                            |
|                                      | X  | Y | X  | Y            |                             |  |                            |
| 1                                    | 2  | 3 | 4  | 5            | 6                           | 7  | 8                          |
| 6197                                 | —  | — | 415 500,54   | 1 270 487,39 | —                           | —  | —                          |

| 1    | 2 | 3 | 4          | 5            | 6 | 7 | 8 |
|------|---|---|------------|--------------|---|---|---|
| 6196 | — | — | 415 494,53 | 1 270 487,33 | — | — | — |
| 6216 | — | — | 415 494,54 | 1 270 484,18 |   |   |   |
| 6217 | — | — | 415 494,58 | 1 270 483,33 |   |   |   |
| 6218 | — | — | 415 500,57 | 1 270 483,39 |   |   |   |
| 6197 | — | — | 415 500,54 | 1 270 487,39 |   |   |   |

**2. Сведения о частях границ уточняемого земельного участка с кадастровым номером** 31:11:1205007:1230 :

| Обозначение части границ |       | Горизонтальное проложение (S), м | Описание прохождения части границ | Сведения о согласовании местоположения границ (согласовано/спорное) |
|--------------------------|-------|----------------------------------|-----------------------------------|---|
| от т.                    | до т. |                                  |                                   |   |
| 1                        | 2     | 3                                | 4                                 | 5   |
| 6197                     | 6196  | 6,01                             | —                                 | согласовано   |
| 6196                     | 6216  | 3,15                             |                                   |   |
| 6216                     | 6217  | 0,85                             |                                   |   |
| 6217                     | 6218  | 5,99                             |                                   |   |
| 6218                     | 6197  | 4,00                             |                                   |   |

**3. Сведения о характеристиках уточняемого земельного участка с кадастровым номером** 31:11:1205007:1230 :

| № п/п | Наименование характеристики  | Значение характеристики   |
|-------|--|---|
| 1     | 2  | 3   |
| 1.    | Адрес земельного участка   | —   |
| 1.1.  | Сведения о местоположении земельного участка (при отсутствии адреса) в структурированном в соответствии с федеральной информационной адресной системой виде      |   |
| 1.2.  | Дополнительные сведения о местоположении земельного участка  | Белгородская обл., р-н Ракитянский, п. Пролетарский, ул. Ватутина, гараж №345 |
| 2.    | Площадь земельного участка ± величина погрешности определения (вычисления) площади ( $P \pm \Delta P$ ), м <sup>2</sup>  | 24 ± 2,00   |
| 3.    | Формула, примененная для вычисления предельной погрешности определения площади земельного участка, с подставленными значениями и итоговые (вычисленные) значения | $3,5*0,10*\sqrt{(24,00)} = 2$   |
| 4.    | Площадь земельного участка согласно сведениям Единого государственного реестра недвижимости (Ркад), м <sup>2</sup>   | 24,00   |
| 5.    | Оценка расхождения Р и Ркад ( $P - P_{кад}$ ), м <sup>2</sup>  | 0   |
| 6.    | Предельный минимальный и максимальный размеры земельного участка (Рмин и Рмакс), м <sup>2</sup>  | Рмин = —<br>Рмакс = —   |

| 1    | 2  | 3                  |
|------|--|--------------------|
| 7.   | Кадастровый или иной государственный учетный номер (инвентарный) здания, сооружения, объекта незавершенного строительства, расположенного на земельном участке | 31:11:0101001:1001 |
| 8.   | Вид (виды) разрешенного использования  | Под гаражом        |
| 8.1. | Дополнительные сведения об использовании земельного участка  | —                  |
| 9.   | Сведения о земельных участках (землях общего пользования, территории общего пользования), посредством которых обеспечивается доступ                            | —                  |
| 10.  | Иные сведения  | —                  |

**4. Пояснения к сведениям об уточняемом земельном участке с кадастровым номером** 31:11:1205007:1230 :

|    |   |
|----|---|
| 1. | — |
|----|---|

**1. Сведения о характерных точках границ уточняемого земельного участка с кадастровым номером** 31:11:1205007:1231 :

Система координат МСК-31 Зона № 1

| Обозначение характерных точек границ | Координаты, м  |   |  |              | Метод определения координат | Формулы, примененные для расчета средней квадратической погрешности определения координат характерных точек границ (Mt), с подставленными в такие формулы значениями и итоговые (вычисленные) значения Mt, м | Описание закрепления точки |
|--------------------------------------|--|---|--|--------------|-----------------------------|--|----------------------------|
|                                      | содержатся в Едином государственном реестре недвижимости |   | определены в результате выполнения комплексных кадастровых работ |              |                             |  |                            |
|                                      | X  | Y | X  | Y            |                             |  |                            |
| 1                                    | 2  | 3 | 4  | 5            | 6                           | 7  | 8                          |
| 6211                                 | —  | — | 415 500,74   | 1 270 467,63 | —                           | —  | —                          |
| 6220                                 | —  | — | 415 500,69   | 1 270 471,63 |                             |  |                            |
| 6221                                 | —  | — | 415 494,70   | 1 270 471,57 |                             |  |                            |
| 6212                                 | —  | — | 415 494,75   | 1 270 467,57 |                             |  |                            |
| 6211                                 | —  | — | 415 500,74   | 1 270 467,63 |                             |  |                            |

**2. Сведения о частях границ уточняемого земельного участка с кадастровым номером** 31:11:1205007:1231 :

| Обозначение части границ |       | Горизонтальное проложение (S), м | Описание прохождения части границ | Сведения о согласовании местоположения границ (согласовано/спорное) |
|--------------------------|-------|----------------------------------|-----------------------------------|---|
| от т.                    | до т. |                                  |                                   |   |
| 1                        | 2     | 3                                | 4                                 | 5   |
| 6211                     | 6220  | 4,00                             | —                                 | согласовано   |
| 6220                     | 6221  | 5,99                             |                                   |   |

| 1    | 2    | 3    | 4 | 5           |
|------|------|------|---|-------------|
| 6221 | 6212 | 4,00 | — | согласовано |
| 6212 | 6211 | 5,99 |   |             |

**3. Сведения о характеристиках уточняемого земельного участка с кадастровым номером** 31:11:1205007:1231 :

| № п/п | Наименование характеристики  | Значение характеристики   |
|-------|--|---|
| 1     | 2  | 3   |
| 1.    | Адрес земельного участка   | —   |
| 1.1.  | Сведения о местоположении земельного участка (при отсутствии адреса) в структурированном в соответствии с федеральной информационной адресной системой виде      |   |
| 1.2.  | Дополнительные сведения о местоположении земельного участка  | Белгородская обл., р-н Ракитянский, п. Пролетарский, ул. Ватутина, гараж №341 |
| 2.    | Площадь земельного участка ± величина погрешности определения (вычисления) площади ( $P \pm \Delta P$ ), м <sup>2</sup>  | $24 \pm 2,00$   |
| 3.    | Формула, примененная для вычисления предельной погрешности определения площади земельного участка, с подставленными значениями и итоговые (вычисленные) значения | $3,5 * 0,10 * \sqrt{(24,00)} = 2$   |
| 4.    | Площадь земельного участка согласно сведениям Единого государственного реестра недвижимости (Ркад), м <sup>2</sup>   | 24,00   |
| 5.    | Оценка расхождения Р и Ркад ( $P - P_{кад}$ ), м <sup>2</sup>  | 0   |
| 6.    | Предельный минимальный и максимальный размеры земельного участка (Рмин и Рмакс), м <sup>2</sup>  | Рмин = —<br>Рмакс = —   |
| 7.    | Кадастровый или иной государственный учетный номер (инвентарный) здания, сооружения, объекта незавершенного строительства, расположенного на земельном участке   | —   |
| 8.    | Вид (виды) разрешенного использования  | Под гаражом   |
| 8.1.  | Дополнительные сведения об использовании земельного участка  | —   |
| 9.    | Сведения о земельных участках (землях общего пользования, территории общего пользования), посредством которых обеспечивается доступ                              | —   |
| 10.   | Иные сведения  | —   |

**4. Пояснения к сведениям об уточняемом земельном участке с кадастровым номером** 31:11:1205007:1231 :

|    |   |
|----|---|
| 1. | — |
|----|---|

**1. Сведения о характерных точках границ уточняемого земельного участка с кадастровым номером** 31:11:1205007:1233 :  
 Система координат МСК-31 Зона № 1

| Обозначение характерных точек границ | Координаты, м  |   |  |              | Метод определения координат | Формулы, примененные для расчета средней квадратической погрешности определения координат характерных точек границ (Mt), с подставленными в такие формулы значениями и итоговые (вычисленные) значения Mt, м | Описание закрепления точки |
|--------------------------------------|--|---|--|--------------|-----------------------------|--|----------------------------|
|                                      | содержатся в Едином государственном реестре недвижимости |   | определены в результате выполнения комплексных кадастровых работ |              |                             |  |                            |
|                                      | X  | Y | X  | Y            |                             |  |                            |
| 1                                    | 2  | 3 | 4  | 5            | 6                           | 7  | 8                          |
| 6363                                 | —  | — | 415 477,15   | 1 270 522,79 | —                           | —  | —                          |
| 6351                                 | —  | — | 415 477,08   | 1 270 526,29 |                             |  |                            |
| 6354                                 | —  | — | 415 471,06   | 1 270 526,17 |                             |  |                            |
| 6369                                 | —  | — | 415 471,15   | 1 270 522,67 |                             |  |                            |
| 6364                                 | —  | — | 415 471,74   | 1 270 522,68 |                             |  |                            |
| 6363                                 | —  | — | 415 477,15   | 1 270 522,79 |                             |  |                            |

**2. Сведения о частях границ уточняемого земельного участка с кадастровым номером** 31:11:1205007:1233 :

| Обозначение части границ |       | Горизонтальное проложение (S), м | Описание прохождения части границ | Сведения о согласовании местоположения границ (согласовано/спорное) |
|--------------------------|-------|----------------------------------|-----------------------------------|---|
| от т.                    | до т. |                                  |                                   |   |
| 1                        | 2     | 3                                | 4                                 | 5   |
| 6363                     | 6351  | 3,50                             | —                                 | согласовано   |
| 6351                     | 6354  | 6,02                             |                                   |   |
| 6354                     | 6369  | 3,50                             |                                   |   |
| 6369                     | 6364  | 0,59                             |                                   |   |
| 6364                     | 6363  | 5,41                             |                                   |   |

**3. Сведения о характеристиках уточняемого земельного участка с кадастровым номером** 31:11:1205007:1233 :

| № п/п | Наименование характеристики | Значение характеристики |
|-------|-----------------------------|-------------------------|
| 1     | 2                           | 3                       |
| 1     | 2                           | 3                       |

| 1   | 2  | 3  |
|---|--|--|
| 1.  | Адрес земельного участка   | —  |
| 1.1.  | Сведения о местоположении земельного участка (при отсутствии адреса) в структурированном в соответствии с федеральной информационной адресной системой виде      |  |
| 1.2.  | Дополнительные сведения о местоположении земельного участка  | Местоположение установлено относительно ориентира, расположенного в границах участка. Почтовый адрес ориентира: обл. Белгородская, р-н Ракитянский, п. Пролетарский, ул. Ватутина, гараж №226. |
| 2.  | Площадь земельного участка $\pm$ величина погрешности определения (вычисления) площади ( $P \pm \Delta P$ ), м <sup>2</sup>                                      | 21 $\pm$ 2,00  |
| 3.  | Формула, примененная для вычисления предельной погрешности определения площади земельного участка, с подставленными значениями и итоговые (вычисленные) значения | $3,5 * 0,10 * \sqrt{(21,00)} = 2$  |
| 4.  | Площадь земельного участка согласно сведениям Единого государственного реестра недвижимости (Ркад), м <sup>2</sup>   | 21,00  |
| 5.  | Оценка расхождения P и Ркад ( $P - P_{кад}$ ), м <sup>2</sup>  | 0  |
| 6.  | Предельный минимальный и максимальный размеры земельного участка (Рмин и Рмакс), м <sup>2</sup>  | Рмин = —<br>Рмакс = —  |
| 7.  | Кадастровый или иной государственный учетный номер (инвентарный) здания, сооружения, объекта незавершенного строительства, расположенного на земельном участке   | 31:11:1205007:1753   |
| 8.  | Вид (виды) разрешенного использования  | Для строительства гаража   |
| 8.1.  | Дополнительные сведения об использовании земельного участка  | —  |
| 9.  | Сведения о земельных участках (землях общего пользования, территории общего пользования), посредством которых обеспечивается доступ                              | —  |
| 10.   | Иные сведения  | —  |
| <b>4. Пояснения к сведениям об уточняемом земельном участке с кадастровым номером</b> |  | <b>31:11:1205007:1233</b> :  |
| 1.  |  | —  |

**1. Сведения о характерных точках границ уточняемого земельного участка с кадастровым номером** 31:11:1205007:1234 :  
 Система координат МСК-31 Зона № 1

| Обозначение характерных точек границ | Координаты, м  |   |  |              | Метод определения координат | Формулы, примененные для расчета средней квадратической погрешности определения координат характерных точек границ (Mt), с подставленными в такие формулы значениями и итоговые (вычисленные) значения Mt, м | Описание закрепления точки |
|--------------------------------------|--|---|--|--------------|-----------------------------|--|----------------------------|
|                                      | содержатся в Едином государственном реестре недвижимости |   | определены в результате выполнения комплексных кадастровых работ |              |                             |  |                            |
|                                      | X  | Y | X  | Y            |                             |  |                            |
| 1                                    | 2  | 3 | 4  | 5            | 6                           | 7  | 8                          |
| 7259                                 | —  | — | 415 443,89   | 1 270 051,48 | —                           | —  | —                          |
| 7258                                 | —  | — | 415 437,92   | 1 270 051,97 |                             |  |                            |
| 7262                                 | —  | — | 415 437,59   | 1 270 047,98 |                             |  |                            |
| 7263                                 | —  | — | 415 443,57   | 1 270 047,48 |                             |  |                            |
| 7259                                 | —  | — | 415 443,89   | 1 270 051,48 |                             |  |                            |

**2. Сведения о частях границ уточняемого земельного участка с кадастровым номером** 31:11:1205007:1234 :

| Обозначение части границ |       | Горизонтальное проложение (S), м | Описание прохождения части границ | Сведения о согласовании местоположения границ (согласовано/спорное) |
|--------------------------|-------|----------------------------------|-----------------------------------|---|
| от т.                    | до т. |                                  |                                   |   |
| 1                        | 2     | 3                                | 4                                 | 5   |
| 7259                     | 7258  | 5,99                             | —                                 | согласовано   |
| 7258                     | 7262  | 4,00                             |                                   |   |
| 7262                     | 7263  | 6,00                             |                                   |   |
| 7263                     | 7259  | 4,01                             |                                   |   |

**3. Сведения о характеристиках уточняемого земельного участка с кадастровым номером** 31:11:1205007:1234 :

| № п/п | Наименование характеристики   | Значение характеристики  |
|-------|---|--|
| 1     | 2   | 3  |
| 1.    | Адрес земельного участка  | —  |
| 1.1.  | Сведения о местоположении земельного участка (при отсутствии адреса) в структурированном в соответствии с федеральной информационной адресной системой виде |  |
| 1.2.  | Дополнительные сведения о местоположении земельного участка   | Российская Федерация, Белгородская область, м. р-н Ракитянский, г.п. "Поселок Пролетарский", п. Пролетарский, ул. Ватутина, № 18-А |

| 1    | 2  | 3                                 |
|------|--|-----------------------------------|
| 2.   | Площадь земельного участка ± величина погрешности определения (вычисления) площади ( $P \pm \Delta P$ ), м <sup>2</sup>  | 24 ± 2,00                         |
| 3.   | Формула, примененная для вычисления предельной погрешности определения площади земельного участка, с подставленными значениями и итоговые (вычисленные) значения | $3,5 * 0,10 * \sqrt{(24,00)} = 2$ |
| 4.   | Площадь земельного участка согласно сведениям Единого государственного реестра недвижимости (Ркад), м <sup>2</sup>   | 24,00                             |
| 5.   | Оценка расхождения Р и Ркад ( $P - P_{кад}$ ), м <sup>2</sup>  | 0                                 |
| 6.   | Предельный минимальный и максимальный размеры земельного участка (Рмин и Рмакс), м <sup>2</sup>  | Рмин = —<br>Рмакс = —             |
| 7.   | Кадастровый или иной государственный учетный номер (инвентарный) здания, сооружения, объекта незавершенного строительства, расположенного на земельном участке   | 31:11:1205007:1759                |
| 8.   | Вид (виды) разрешенного использования  | Под гаражом                       |
| 8.1. | Дополнительные сведения об использовании земельного участка  | —                                 |
| 9.   | Сведения о земельных участках (землях общего пользования, территории общего пользования), посредством которых обеспечивается доступ                              | —                                 |
| 10.  | Иные сведения  | —                                 |

**4. Пояснения к сведениям об уточняемом земельном участке с кадастровым номером** 31:11:1205007:1234 :

1. —

**1. Сведения о характерных точках границ уточняемого земельного участка с кадастровым номером** 31:11:1205007:1235 :

Система координат МСК-31 Зона № 1

| Обозначение характерных точек границ | Координаты, м  |   |  |              | Метод определения координат | Формулы, примененные для расчета средней квадратической погрешности определения координат характерных точек границ (Mt), с подставленными в такие формулы значениями и итоговые (вычисленные) значения Mt, м | Описание закрепления точки |
|--------------------------------------|--|---|--|--------------|-----------------------------|--|----------------------------|
|                                      | содержатся в Едином государственном реестре недвижимости |   | определены в результате выполнения комплексных кадастровых работ |              |                             |  |                            |
|                                      | X  | Y | X  | Y            |                             |  |                            |
| 1                                    | 2  | 3 | 4  | 5            | 6                           | 7  | 8                          |
| 7140                                 | —  | — | 415 429,11   | 1 270 065,73 | —                           | —  | —                          |



| 1    | 2 | 3 | 4          | 5            | 6 | 7 | 8 |
|------|---|---|------------|--------------|---|---|---|
| 7076 | — | — | 415 429,44 | 1 270 069,74 | — | — | — |
| 7079 | — | — | 415 423,46 | 1 270 070,22 |   |   |   |
| 7143 | — | — | 415 423,14 | 1 270 066,24 |   |   |   |
| 7140 | — | — | 415 429,11 | 1 270 065,73 |   |   |   |

**2. Сведения о частях границ уточняемого земельного участка с кадастровым номером** 31:11:1205007:1235 :

| Обозначение части границ |       | Горизонтальное проложение (S), м | Описание прохождения части границ | Сведения о согласовании местоположения границ (согласовано/спорное) |
|--------------------------|-------|----------------------------------|-----------------------------------|---|
| от т.                    | до т. |                                  |                                   |   |
| 1                        | 2     | 3                                | 4                                 | 5   |
| 7140                     | 7076  | 4,02                             | —                                 | согласовано   |
| 7076                     | 7079  | 6,00                             |                                   |   |
| 7079                     | 7143  | 3,99                             |                                   |   |
| 7143                     | 7140  | 5,99                             |                                   |   |

**3. Сведения о характеристиках уточняемого земельного участка с кадастровым номером** 31:11:1205007:1235 :

| № п/п | Наименование характеристики  | Значение характеристики  |
|-------|--|--|
| 1     | 2  | 3  |
| 1.    | Адрес земельного участка   | —  |
| 1.1.  | Сведения о местоположении земельного участка (при отсутствии адреса) в структурированном в соответствии с федеральной информационной адресной системой виде      |  |
| 1.2.  | Дополнительные сведения о местоположении земельного участка  | Белгородская обл., р-н Ракитянский, п. Пролетарский, ул. Ватутина, гараж №32 А |
| 2.    | Площадь земельного участка ± величина погрешности определения (вычисления) площади ( $P \pm \Delta P$ ), м <sup>2</sup>  | $24 \pm 2,00$  |
| 3.    | Формула, примененная для вычисления предельной погрешности определения площади земельного участка, с подставленными значениями и итоговые (вычисленные) значения | $3,5 * 0,10 * \sqrt{(24,00)} = 2$  |
| 4.    | Площадь земельного участка согласно сведениям Единого государственного реестра недвижимости (Ркад), м <sup>2</sup>   | 24,00  |
| 5.    | Оценка расхождения Р и Ркад ( $P - P_{кад}$ ), м <sup>2</sup>  | 0  |
| 6.    | Предельный минимальный и максимальный размеры земельного участка (Рмин и Рмакс), м <sup>2</sup>  | Рмин = —<br>Рмакс = —  |

| 1    | 2  | 3                  |
|------|--|--------------------|
| 7.   | Кадастровый или иной государственный учетный номер (инвентарный) здания, сооружения, объекта незавершенного строительства, расположенного на земельном участке | 31:11:1205007:1787 |
| 8.   | Вид (виды) разрешенного использования  | Под гаражом        |
| 8.1. | Дополнительные сведения об использовании земельного участка  | —                  |
| 9.   | Сведения о земельных участках (землях общего пользования, территории общего пользования), посредством которых обеспечивается доступ                            | —                  |
| 10.  | Иные сведения  | —                  |

**4. Пояснения к сведениям об уточняемом земельном участке с кадастровым номером** 31:11:1205007:1235 :

1. —

**1. Сведения о характерных точках границ уточняемого земельного участка с кадастровым номером** 31:11:1205007:1236 :

Система координат МСК-31 Зона № 1

| Обозначение характерных точек границ | Координаты, м  |   |  |              | Метод определения координат | Формулы, примененные для расчета средней квадратической погрешности определения координат характерных точек границ (Mt), с подставленными в такие формулы значениями и итоговые (вычисленные) значения Mt, м | Описание закрепления точки |
|--------------------------------------|--|---|--|--------------|-----------------------------|--|----------------------------|
|                                      | содержатся в Едином государственном реестре недвижимости |   | определены в результате выполнения комплексных кадастровых работ |              |                             |  |                            |
|                                      | X  | Y | X  | Y            |                             |  |                            |
| 1                                    | 2  | 3 | 4  | 5            | 6                           | 7  | 8                          |
| 7139                                 | —  | — | 415 426,78   | 1 270 037,84 | —                           | —  | —                          |
| 7138                                 | —  | — | 415 420,80   | 1 270 038,34 |                             |  |                            |
| 7146                                 | —  | — | 415 420,47   | 1 270 034,35 |                             |  |                            |
| 7147                                 | —  | — | 415 426,45   | 1 270 033,86 |                             |  |                            |
| 7139                                 | —  | — | 415 426,78   | 1 270 037,84 |                             |  |                            |

**2. Сведения о частях границ уточняемого земельного участка с кадастровым номером** 31:11:1205007:1236 :

| Обозначение части границ |       | Горизонтальное проложение (S), м | Описание прохождения части границ | Сведения о согласовании местоположения границ (согласовано/спорное) |
|--------------------------|-------|----------------------------------|-----------------------------------|---|
| от т.                    | до т. |                                  |                                   |   |
| 1                        | 2     | 3                                | 4                                 | 5   |
| 7139                     | 7138  | 6,00                             | —                                 | согласовано   |
| 7138                     | 7146  | 4,00                             |                                   |   |

|      |      |      |   |             |
|------|------|------|---|-------------|
| 1    | 2    | 3    | 4 | 5           |
| 7146 | 7147 | 6,00 | — | согласовано |
| 7147 | 7139 | 3,99 | — |             |

**3. Сведения о характеристиках уточняемого земельного участка с кадастровым номером** 31:11:1205007:1236 :

| № п/п | Наименование характеристики  | Значение характеристики  |
|-------|--|--|
| 1     | 2  | 3  |
| 1.    | Адрес земельного участка   | —  |
| 1.1.  | Сведения о местоположении земельного участка (при отсутствии адреса) в структурированном в соответствии с федеральной информационной адресной системой виде      |  |
| 1.2.  | Дополнительные сведения о местоположении земельного участка  | Белгородская обл., р-н Ракитянский, п. Пролетарский, ул. Ватутина, гараж №24-А |
| 2.    | Площадь земельного участка ± величина погрешности определения (вычисления) площади ( $P \pm \Delta P$ ), м <sup>2</sup>  | $24 \pm 2,00$  |
| 3.    | Формула, примененная для вычисления предельной погрешности определения площади земельного участка, с подставленными значениями и итоговые (вычисленные) значения | $3,5 * 0,10 * \sqrt{(24,00)} = 2$  |
| 4.    | Площадь земельного участка согласно сведениям Единого государственного реестра недвижимости (Ркад), м <sup>2</sup>   | 24,00  |
| 5.    | Оценка расхождения Р и Ркад ( $P - P_{кад}$ ), м <sup>2</sup>  | 0  |
| 6.    | Предельный минимальный и максимальный размеры земельного участка (Рмин и Рмакс), м <sup>2</sup>  | Рмин = —<br>Рмакс = —  |
| 7.    | Кадастровый или иной государственный учетный номер (инвентарный) здания, сооружения, объекта незавершенного строительства, расположенного на земельном участке   | 31:11:0101001:1005   |
| 8.    | Вид (виды) разрешенного использования  | Под гаражом  |
| 8.1.  | Дополнительные сведения об использовании земельного участка  | —  |
| 9.    | Сведения о земельных участках (землях общего пользования, территории общего пользования), посредством которых обеспечивается доступ                              | —  |
| 10.   | Иные сведения  | —  |

**4. Пояснения к сведениям об уточняемом земельном участке с кадастровым номером** 31:11:1205007:1236 :

|    |   |
|----|---|
| 1. | — |
|----|---|

**1. Сведения о характерных точках границ уточняемого земельного участка с кадастровым номером** 31:11:1205007:1237 :  
 Система координат МСК-31 Зона № 1

| Обозначение характерных точек границ | Координаты, м  |   |  |              | Метод определения координат | Формулы, примененные для расчета средней квадратической погрешности определения координат характерных точек границ (Mt), с подставленными в такие формулы значениями и итоговые (вычисленные) значения Mt, м | Описание закрепления точки |
|--------------------------------------|--|---|--|--------------|-----------------------------|--|----------------------------|
|                                      | содержатся в Едином государственном реестре недвижимости |   | определены в результате выполнения комплексных кадастровых работ |              |                             |  |                            |
|                                      | X  | Y | X  | Y            |                             |  |                            |
| 1                                    | 2  | 3 | 4  | 5            | 6                           | 7  | 8                          |
| 6270                                 | —  | — | 415 488,13   | 1 270 442,58 | —                           | —  | —                          |
| 6268                                 | —  | — | 415 488,23   | 1 270 438,58 |                             |  |                            |
| 6272                                 | —  | — | 415 494,21   | 1 270 438,55 |                             |  |                            |
| 6273                                 | —  | — | 415 494,20   | 1 270 438,92 |                             |  |                            |
| 6274                                 | —  | — | 415 494,11   | 1 270 442,55 |                             |  |                            |
| 6270                                 | —  | — | 415 488,13   | 1 270 442,58 |                             |  |                            |

**2. Сведения о частях границ уточняемого земельного участка с кадастровым номером** 31:11:1205007:1237 :

| Обозначение части границ |       | Горизонтальное проложение (S), м | Описание прохождения части границ | Сведения о согласовании местоположения границ (согласовано/спорное) |
|--------------------------|-------|----------------------------------|-----------------------------------|---|
| от т.                    | до т. |                                  |                                   |   |
| 1                        | 2     | 3                                | 4                                 | 5   |
| 6270                     | 6268  | 4,00                             | —                                 | согласовано   |
| 6268                     | 6272  | 5,98                             |                                   |   |
| 6272                     | 6273  | 0,37                             |                                   |   |
| 6273                     | 6274  | 3,63                             |                                   |   |
| 6274                     | 6270  | 5,98                             |                                   |   |

**3. Сведения о характеристиках уточняемого земельного участка с кадастровым номером** 31:11:1205007:1237 :

| № п/п | Наименование характеристики | Значение характеристики |
|-------|-----------------------------|-------------------------|
| 1     | 2                           | 3                       |
| 1     | 2                           | 3                       |

| 1   | 2  | 3   |
|---|--|---|
| 1.  | Адрес земельного участка   | —   |
| 1.1.  | Сведения о местоположении земельного участка (при отсутствии адреса) в структурированном в соответствии с федеральной информационной адресной системой виде      |   |
| 1.2.  | Дополнительные сведения о местоположении земельного участка  | Белгородская обл., р-н Ракитянский, п. Пролетарский, ул. Ватутина, гараж №256 |
| 2.  | Площадь земельного участка ± величина погрешности определения (вычисления) площади ( $P \pm \Delta P$ ), м <sup>2</sup>  | 24 ± 2,00   |
| 3.  | Формула, примененная для вычисления предельной погрешности определения площади земельного участка, с подставленными значениями и итоговые (вычисленные) значения | $3,5 * 0,10 * \sqrt{(24,00)} = 2$   |
| 4.  | Площадь земельного участка согласно сведениям Единого государственного реестра недвижимости (Ркад), м <sup>2</sup>   | 24,00   |
| 5.  | Оценка расхождения Р и Ркад ( $P - P_{кад}$ ), м <sup>2</sup>  | 0   |
| 6.  | Предельный минимальный и максимальный размеры земельного участка (Рмин и Рмакс), м <sup>2</sup>  | Рмин = —<br>Рмакс = —   |
| 7.  | Кадастровый или иной государственный учетный номер (инвентарный) здания, сооружения, объекта незавершенного строительства, расположенного на земельном участке   | 31:11:1205007:1760  |
| 8.  | Вид (виды) разрешенного использования  | Под гаражом   |
| 8.1.  | Дополнительные сведения об использовании земельного участка  | —   |
| 9.  | Сведения о земельных участках (землях общего пользования, территории общего пользования), посредством которых обеспечивается доступ                              | —   |
| 10.   | Иные сведения  | —   |
| <b>4. Пояснения к сведениям об уточняемом земельном участке с кадастровым номером</b> |  | <b>31:11:1205007:1237</b> :   |
| 1.  | —  | —   |

**1. Сведения о характерных точках границ уточняемого земельного участка с кадастровым номером** 31:11:1205007:1242 :  
 Система координат МСК-31 Зона № 1

| Обозначение характерных точек границ | Координаты, м  |   |  |              | Метод определения координат | Формулы, примененные для расчета средней квадратической погрешности определения координат характерных точек границ (Mt), с подставленными в такие формулы значениями и итоговые (вычисленные) значения Mt, м | Описание закрепления точки |
|--------------------------------------|--|---|--|--------------|-----------------------------|--|----------------------------|
|                                      | содержатся в Едином государственном реестре недвижимости |   | определены в результате выполнения комплексных кадастровых работ |              |                             |  |                            |
|                                      | X  | Y | X  | Y            |                             |  |                            |
| 1                                    | 2  | 3 | 4  | 5            | 6                           | 7  | 8                          |
| 5820                                 | —  | — | 415 675,11   | 1 270 191,64 | —                           | —  | —                          |
| 5771                                 | —  | — | 415 673,60   | 1 270 180,24 |                             |  |                            |
| 5770                                 | —  | — | 415 674,66   | 1 270 180,12 |                             |  |                            |
| 5769                                 | —  | — | 415 684,07   | 1 270 179,06 |                             |  |                            |
| 5768                                 | —  | — | 415 685,09   | 1 270 178,94 |                             |  |                            |
| 5825                                 | —  | — | 415 686,37   | 1 270 188,79 |                             |  |                            |
| 5826                                 | —  | — | 415 686,51   | 1 270 190,13 |                             |  |                            |
| 5820                                 | —  | — | 415 675,11   | 1 270 191,64 |                             |  |                            |

**2. Сведения о частях границ уточняемого земельного участка с кадастровым номером** 31:11:1205007:1242 :

| Обозначение части границ |       | Горизонтальное проложение (S), м | Описание прохождения части границ | Сведения о согласовании местоположения границ (согласовано/спорное) |
|--------------------------|-------|----------------------------------|-----------------------------------|---|
| от т.                    | до т. |                                  |                                   |   |
| 1                        | 2     | 3                                | 4                                 | 5   |
| 5820                     | 5771  | 11,50                            | —                                 | согласовано   |
| 5771                     | 5770  | 1,07                             |                                   |   |
| 5770                     | 5769  | 9,47                             |                                   |   |
| 5769                     | 5768  | 1,03                             |                                   |   |
| 5768                     | 5825  | 9,93                             |                                   |   |
| 5825                     | 5826  | 1,35                             |                                   |   |
| 5826                     | 5820  | 11,50                            |                                   |   |

**3. Сведения о характеристиках уточняемого земельного участка с кадастровым номером** 31:11:1205007:1242 :

| № п/п | Наименование характеристики | Значение характеристики |
|-------|-----------------------------|-------------------------|
| 1     | 2                           | 3                       |
|       |                             |                         |

| 1   | 2  | 3  |
|---|--|--|
| 1.  | Адрес земельного участка   | —  |
| 1.1.  | Сведения о местоположении земельного участка (при отсутствии адреса) в структурированном в соответствии с федеральной информационной адресной системой виде      |  |
| 1.2.  | Дополнительные сведения о местоположении земельного участка  | Местоположение установлено относительно ориентира, расположенного в границах участка. Почтовый адрес ориентира: обл. Белгородская, р-н Ракитянский, п. Пролетарский, ул. Ватутина. |
| 2.  | Площадь земельного участка $\pm$ величина погрешности определения (вычисления) площади ( $P \pm \Delta P$ ), м <sup>2</sup>                                      | 131 $\pm$ 4,00   |
| 3.  | Формула, примененная для вычисления предельной погрешности определения площади земельного участка, с подставленными значениями и итоговые (вычисленные) значения | $3,5 * 0,10 * \sqrt{(131,00)} = 4$   |
| 4.  | Площадь земельного участка согласно сведениям Единого государственного реестра недвижимости (Ркад), м <sup>2</sup>   | 131,00   |
| 5.  | Оценка расхождения P и Ркад ( $P - P_{кад}$ ), м <sup>2</sup>  | 0  |
| 6.  | Предельный минимальный и максимальный размеры земельного участка (P <sub>мин</sub> и P <sub>макс</sub> ), м <sup>2</sup>   | P <sub>мин</sub> = —<br>P <sub>макс</sub> = —  |
| 7.  | Кадастровый или иной государственный учетный номер (инвентарный) здания, сооружения, объекта незавершенного строительства, расположенного на земельном участке   | —  |
| 8.  | Вид (виды) разрешенного использования  | Под объектом торговли  |
| 8.1.  | Дополнительные сведения об использовании земельного участка  | —  |
| 9.  | Сведения о земельных участках (землях общего пользования, территории общего пользования), посредством которых обеспечивается доступ                              | —  |
| 10.   | Иные сведения  | —  |
| <b>4. Пояснения к сведениям об уточняемом земельном участке с кадастровым номером</b> |  | <b>31:11:1205007:1242</b> :  |
| 1.  |  | —  |

**1. Сведения о характерных точках границ уточняемого земельного участка с кадастровым номером** 31:11:1205007:1243 :  
 Система координат МСК-31 Зона № 1

| Обозначение характерных точек границ | Координаты, м  |   |  |              | Метод определения координат | Формулы, примененные для расчета средней квадратической погрешности определения координат характерных точек границ (Mt), с подставленными в такие формулы значениями и итоговые (вычисленные) значения Mt, м | Описание закрепления точки |
|--------------------------------------|--|---|--|--------------|-----------------------------|--|----------------------------|
|                                      | содержатся в Едином государственном реестре недвижимости |   | определены в результате выполнения комплексных кадастровых работ |              |                             |  |                            |
|                                      | X  | Y | X  | Y            |                             |  |                            |
| 1                                    | 2  | 3 | 4  | 5            | 6                           | 7  | 8                          |
| 5766                                 | —  | — | 415 672,22   | 1 270 169,83 | —                           | —  | —                          |
| 5767                                 | —  | — | 415 683,82   | 1 270 168,53 |                             |  |                            |
| 5768                                 | —  | — | 415 685,09   | 1 270 178,94 |                             |  |                            |
| 5769                                 | —  | — | 415 684,07   | 1 270 179,06 |                             |  |                            |
| 5770                                 | —  | — | 415 674,66   | 1 270 180,12 |                             |  |                            |
| 5771                                 | —  | — | 415 673,60   | 1 270 180,24 |                             |  |                            |
| 5772                                 | —  | — | 415 672,39   | 1 270 171,18 |                             |  |                            |
| 5766                                 | —  | — | 415 672,22   | 1 270 169,83 |                             |  |                            |

**2. Сведения о частях границ уточняемого земельного участка с кадастровым номером** 31:11:1205007:1243 :

| Обозначение части границ |       | Горизонтальное проложение (S), м | Описание прохождения части границ | Сведения о согласовании местоположения границ (согласовано/спорное) |
|--------------------------|-------|----------------------------------|-----------------------------------|---|
| от т.                    | до т. |                                  |                                   |   |
| 1                        | 2     | 3                                | 4                                 | 5   |
| 5766                     | 5767  | 11,67                            | —                                 | согласовано   |
| 5767                     | 5768  | 10,49                            |                                   |   |
| 5768                     | 5769  | 1,03                             |                                   |   |
| 5769                     | 5770  | 9,47                             |                                   |   |
| 5770                     | 5771  | 1,07                             |                                   |   |
| 5771                     | 5772  | 9,14                             |                                   |   |
| 5772                     | 5766  | 1,36                             |                                   |   |

**3. Сведения о характеристиках уточняемого земельного участка с кадастровым номером** 31:11:1205007:1243 :

| № п/п | Наименование характеристики | Значение характеристики |
|-------|-----------------------------|-------------------------|
| 1     | 2                           | 3                       |
|       |                             |                         |



| 1   | 2  | 3  |
|---|--|--|
| 1.  | Адрес земельного участка   | —  |
| 1.1.  | Сведения о местоположении земельного участка (при отсутствии адреса) в структурированном в соответствии с федеральной информационной адресной системой виде      |  |
| 1.2.  | Дополнительные сведения о местоположении земельного участка  | Местоположение установлено относительно ориентира, расположенного в границах участка. Почтовый адрес ориентира: обл. Белгородская, р-н Ракитянский, п. Пролетарский, ул. Ватутина. |
| 2.  | Площадь земельного участка $\pm$ величина погрешности определения (вычисления) площади ( $P \pm \Delta P$ ), м <sup>2</sup>                                      | 122 $\pm$ 4,00   |
| 3.  | Формула, примененная для вычисления предельной погрешности определения площади земельного участка, с подставленными значениями и итоговые (вычисленные) значения | $3,5 * 0,10 * \sqrt{(122,00)} = 4$   |
| 4.  | Площадь земельного участка согласно сведениям Единого государственного реестра недвижимости (Ркад), м <sup>2</sup>   | 122,00   |
| 5.  | Оценка расхождения P и Ркад ( $P - P_{кад}$ ), м <sup>2</sup>  | 0  |
| 6.  | Предельный минимальный и максимальный размеры земельного участка (Рмин и Рмакс), м <sup>2</sup>  | Рмин = —<br>Рмакс = —  |
| 7.  | Кадастровый или иной государственный учетный номер (инвентарный) здания, сооружения, объекта незавершенного строительства, расположенного на земельном участке   | 31:11:0000000:548; 31:11:1205007:1487  |
| 8.  | Вид (виды) разрешенного использования  | Под объектом торговли  |
| 8.1.  | Дополнительные сведения об использовании земельного участка  | —  |
| 9.  | Сведения о земельных участках (землях общего пользования, территории общего пользования), посредством которых обеспечивается доступ                              | —  |
| 10.   | Иные сведения  | —  |
| <b>4. Пояснения к сведениям об уточняемом земельном участке с кадастровым номером</b> |  | <b>31:11:1205007:1243</b> :  |
| 1.  |  | —  |

**1. Сведения о характерных точках границ уточняемого земельного участка с кадастровым номером** 31:11:1205007:1244 :  
 Система координат МСК-31 Зона № 1

| Обозначение характерных точек границ | Координаты, м  |   |  |              | Метод определения координат | Формулы, примененные для расчета средней квадратической погрешности определения координат характерных точек границ (Mt), с подставленными в такие формулы значениями и итоговые (вычисленные) значения Mt, м | Описание закрепления точки |
|--------------------------------------|--|---|--|--------------|-----------------------------|--|----------------------------|
|                                      | содержатся в Едином государственном реестре недвижимости |   | определены в результате выполнения комплексных кадастровых работ |              |                             |  |                            |
|                                      | X  | Y | X  | Y            |                             |  |                            |
| 1                                    | 2  | 3 | 4  | 5            | 6                           | 7  | 8                          |
| 7092                                 | —  | — | 415 431,20   | 1 270 106,88 | —                           | —  | —                          |
| 7093                                 | —  | — | 415 425,21   | 1 270 107,10 |                             |  |                            |
| 7094                                 | —  | — | 415 425,06   | 1 270 103,12 |                             |  |                            |
| 7095                                 | —  | — | 415 431,05   | 1 270 102,90 |                             |  |                            |
| 7092                                 | —  | — | 415 431,20   | 1 270 106,88 |                             |  |                            |

**2. Сведения о частях границ уточняемого земельного участка с кадастровым номером** 31:11:1205007:1244 :

| Обозначение части границ |       | Горизонтальное проложение (S), м | Описание прохождения части границ | Сведения о согласовании местоположения границ (согласовано/спорное) |
|--------------------------|-------|----------------------------------|-----------------------------------|---|
| от т.                    | до т. |                                  |                                   |   |
| 1                        | 2     | 3                                | 4                                 | 5   |
| 7092                     | 7093  | 5,99                             | —                                 | согласовано   |
| 7093                     | 7094  | 3,98                             |                                   |   |
| 7094                     | 7095  | 5,99                             |                                   |   |
| 7095                     | 7092  | 3,98                             |                                   |   |

**3. Сведения о характеристиках уточняемого земельного участка с кадастровым номером** 31:11:1205007:1244 :

| № п/п | Наименование характеристики   | Значение характеристики   |
|-------|---|---|
| 1     | 2   | 3   |
| 1.    | Адрес земельного участка  | —   |
| 1.1.  | Сведения о местоположении земельного участка (при отсутствии адреса) в структурированном в соответствии с федеральной информационной адресной системой виде |   |
| 1.2.  | Дополнительные сведения о местоположении земельного участка   | Белгородская обл., Ракитянский р-н, п. Пролетарский, ул. Ватутина, гараж №480 |

| 1    | 2  | 3                             |
|------|--|-------------------------------|
| 2.   | Площадь земельного участка ± величина погрешности определения (вычисления) площади ( $P \pm \Delta P$ ), м <sup>2</sup>  | 24 ± 2,00                     |
| 3.   | Формула, примененная для вычисления предельной погрешности определения площади земельного участка, с подставленными значениями и итоговые (вычисленные) значения | $3,5*0,10*\sqrt{(24,00)} = 2$ |
| 4.   | Площадь земельного участка согласно сведениям Единого государственного реестра недвижимости (Ркад), м <sup>2</sup>   | 24,00                         |
| 5.   | Оценка расхождения Р и Ркад ( $P - P_{кад}$ ), м <sup>2</sup>  | 0                             |
| 6.   | Предельный минимальный и максимальный размеры земельного участка (Рмин и Рмакс), м <sup>2</sup>  | Рмин = —<br>Рмакс = —         |
| 7.   | Кадастровый или иной государственный учетный номер (инвентарный) здания, сооружения, объекта незавершенного строительства, расположенного на земельном участке   | 31:11:0101001:797             |
| 8.   | Вид (виды) разрешенного использования  | Под гаражом                   |
| 8.1. | Дополнительные сведения об использовании земельного участка  | —                             |
| 9.   | Сведения о земельных участках (землях общего пользования, территории общего пользования), посредством которых обеспечивается доступ                              | —                             |
| 10.  | Иные сведения  | —                             |

**4. Пояснения к сведениям об уточняемом земельном участке с кадастровым номером** 31:11:1205007:1244 :

1. —

**1. Сведения о характерных точках границ уточняемого земельного участка с кадастровым номером** 31:11:1205007:1245 :

Система координат МСК-31 Зона № 1

| Обозначение характерных точек границ | Координаты, м  |   |  |              | Метод определения координат | Формулы, примененные для расчета средней квадратической погрешности определения координат характерных точек границ (Mt), с подставленными в такие формулы значениями и итоговые (вычисленные) значения Mt, м | Описание закрепления точки |
|--------------------------------------|--|---|--|--------------|-----------------------------|--|----------------------------|
|                                      | содержатся в Едином государственном реестре недвижимости |   | определены в результате выполнения комплексных кадастровых работ |              |                             |  |                            |
|                                      | X  | Y | X  | Y            |                             |  |                            |
| 1                                    | 2  | 3 | 4  | 5            | 6                           | 7  | 8                          |
| 7094                                 | —  | — | 415 425,06   | 1 270 103,12 | —                           | —  | —                          |

| 1    | 2 | 3 | 4          | 5            | 6 | 7 | 8 |
|------|---|---|------------|--------------|---|---|---|
| 7097 | — | — | 415 424,92 | 1 270 099,11 | — | — | — |
| 7098 | — | — | 415 430,91 | 1 270 098,90 |   |   |   |
| 7095 | — | — | 415 431,05 | 1 270 102,90 |   |   |   |
| 7094 | — | — | 415 425,06 | 1 270 103,12 |   |   |   |

**2. Сведения о частях границ уточняемого земельного участка с кадастровым номером** 31:11:1205007:1245 :

| Обозначение части границ |       | Горизонтальное проложение (S), м | Описание прохождения части границ | Сведения о согласовании местоположения границ (согласовано/спорное) |
|--------------------------|-------|----------------------------------|-----------------------------------|---|
| от т.                    | до т. |                                  |                                   |   |
| 1                        | 2     | 3                                | 4                                 | 5   |
| 7094                     | 7097  | 4,01                             | —                                 | согласовано   |
| 7097                     | 7098  | 5,99                             |                                   |   |
| 7098                     | 7095  | 4,00                             |                                   |   |
| 7095                     | 7094  | 5,99                             |                                   |   |

**3. Сведения о характеристиках уточняемого земельного участка с кадастровым номером** 31:11:1205007:1245 :

| № п/п | Наименование характеристики  | Значение характеристики  |
|-------|--|--|
| 1     | 2  | 3  |
| 1.    | Адрес земельного участка   | —  |
| 1.1.  | Сведения о местоположении земельного участка (при отсутствии адреса) в структурированном в соответствии с федеральной информационной адресной системой виде      |  |
| 1.2.  | Дополнительные сведения о местоположении земельного участка  | Белгородская обл., Ракитянский р-н, п. Пролетарский, ул. Ватутина, гараж № 479 |
| 2.    | Площадь земельного участка ± величина погрешности определения (вычисления) площади ( $P \pm \Delta P$ ), м <sup>2</sup>  | $24 \pm 2,00$  |
| 3.    | Формула, примененная для вычисления предельной погрешности определения площади земельного участка, с подставленными значениями и итоговые (вычисленные) значения | $3,5*0,10*\sqrt{(24,00)} = 2$  |
| 4.    | Площадь земельного участка согласно сведениям Единого государственного реестра недвижимости ( $P_{\text{кад}}$ ), м <sup>2</sup>                                 | 24,00  |
| 5.    | Оценка расхождения $P$ и $P_{\text{кад}}$ ( $P - P_{\text{кад}}$ ), м <sup>2</sup>   | 0  |
| 6.    | Предельный минимальный и максимальный размеры земельного участка ( $P_{\text{мин}}$ и $P_{\text{макс}}$ ), м <sup>2</sup>  | $P_{\text{мин}} = \text{—}$<br>$P_{\text{макс}} = \text{—}$                    |

| 1    | 2  | 3                 |
|------|--|-------------------|
| 7.   | Кадастровый или иной государственный учетный номер (инвентарный) здания, сооружения, объекта незавершенного строительства, расположенного на земельном участке | 31:11:0101001:798 |
| 8.   | Вид (виды) разрешенного использования  | Под гаражом       |
| 8.1. | Дополнительные сведения об использовании земельного участка  | —                 |
| 9.   | Сведения о земельных участках (землях общего пользования, территории общего пользования), посредством которых обеспечивается доступ                            | —                 |
| 10.  | Иные сведения  | —                 |

**4. Пояснения к сведениям об уточняемом земельном участке с кадастровым номером** 31:11:1205007:1245 :

|    |   |
|----|---|
| 1. | — |
|----|---|

**1. Сведения о характерных точках границ уточняемого земельного участка с кадастровым номером** 31:11:1205007:1246 :

Система координат МСК-31 Зона № 1

| Обозначение характерных точек границ | Координаты, м  |   |  |              | Метод определения координат | Формулы, примененные для расчета средней квадратической погрешности определения координат характерных точек границ (Mt), с подставленными в такие формулы значениями и итоговые (вычисленные) значения Mt, м | Описание закрепления точки |
|--------------------------------------|--|---|--|--------------|-----------------------------|--|----------------------------|
|                                      | содержатся в Едином государственном реестре недвижимости |   | определены в результате выполнения комплексных кадастровых работ |              |                             |  |                            |
|                                      | X  | Y | X  | Y            |                             |  |                            |
| 1                                    | 2  | 3 | 4  | 5            | 6                           | 7  | 8                          |
| 7072                                 | —  | — | 415 430,77   | 1 270 094,90 | —                           | —  | —                          |
| 7098                                 | —  | — | 415 430,91   | 1 270 098,90 |                             |  |                            |
| 7097                                 | —  | — | 415 424,92   | 1 270 099,11 |                             |  |                            |
| 7073                                 | —  | — | 415 424,78   | 1 270 095,12 |                             |  |                            |
| 7072                                 | —  | — | 415 430,77   | 1 270 094,90 |                             |  |                            |

**2. Сведения о частях границ уточняемого земельного участка с кадастровым номером** 31:11:1205007:1246 :

| Обозначение части границ |       | Горизонтальное проложение (S), м | Описание прохождения части границ | Сведения о согласовании местоположения границ (согласовано/спорное) |
|--------------------------|-------|----------------------------------|-----------------------------------|---|
| от т.                    | до т. |                                  |                                   |   |
| 1                        | 2     | 3                                | 4                                 | 5   |
| 7072                     | 7098  | 4,00                             | —                                 | согласовано   |
| 7098                     | 7097  | 5,99                             |                                   |   |

|      |      |      |   |             |
|------|------|------|---|-------------|
| 1    | 2    | 3    | 4 | 5           |
| 7097 | 7073 | 3,99 | — | согласовано |
| 7073 | 7072 | 5,99 | — |             |

**3. Сведения о характеристиках уточняемого земельного участка с кадастровым номером** 31:11:1205007:1246 :

| № п/п | Наименование характеристики  | Значение характеристики   |
|-------|--|---|
| 1     | 2  | 3   |
| 1.    | Адрес земельного участка   | —   |
| 1.1.  | Сведения о местоположении земельного участка (при отсутствии адреса) в структурированном в соответствии с федеральной информационной адресной системой виде      |   |
| 1.2.  | Дополнительные сведения о местоположении земельного участка  | Белгородская обл., Ракитянский р-н, п. Пролетарский, ул. Ватутина, гараж №478 |
| 2.    | Площадь земельного участка ± величина погрешности определения (вычисления) площади ( $P \pm \Delta P$ ), м <sup>2</sup>  | $24 \pm 2,00$   |
| 3.    | Формула, примененная для вычисления предельной погрешности определения площади земельного участка, с подставленными значениями и итоговые (вычисленные) значения | $3,5 * 0,10 * \sqrt{(24,00)} = 2$   |
| 4.    | Площадь земельного участка согласно сведениям Единого государственного реестра недвижимости (Ркад), м <sup>2</sup>   | 24,00   |
| 5.    | Оценка расхождения Р и Ркад ( $P - P_{кад}$ ), м <sup>2</sup>  | 0   |
| 6.    | Предельный минимальный и максимальный размеры земельного участка (Рмин и Рмакс), м <sup>2</sup>  | Рмин = —<br>Рмакс = —   |
| 7.    | Кадастровый или иной государственный учетный номер (инвентарный) здания, сооружения, объекта незавершенного строительства, расположенного на земельном участке   | 31:11:1205007:1752  |
| 8.    | Вид (виды) разрешенного использования  | Под гаражом   |
| 8.1.  | Дополнительные сведения об использовании земельного участка  | —   |
| 9.    | Сведения о земельных участках (землях общего пользования, территории общего пользования), посредством которых обеспечивается доступ                              | —   |
| 10.   | Иные сведения  | —   |

**4. Пояснения к сведениям об уточняемом земельном участке с кадастровым номером** 31:11:1205007:1246 :

|    |   |
|----|---|
| 1. | — |
|----|---|

**1. Сведения о характерных точках границ уточняемого земельного участка с кадастровым номером** 31:11:1205007:1248 :  
 Система координат МСК-31 Зона № 1

| Обозначение характерных точек границ | Координаты, м  |   |  |              | Метод определения координат | Формулы, примененные для расчета средней квадратической погрешности определения координат характерных точек границ (Mt), с подставленными в такие формулы значениями и итоговые (вычисленные) значения Mt, м | Описание закрепления точки |
|--------------------------------------|--|---|--|--------------|-----------------------------|--|----------------------------|
|                                      | содержатся в Едином государственном реестре недвижимости |   | определены в результате выполнения комплексных кадастровых работ |              |                             |  |                            |
|                                      | X  | Y | X  | Y            |                             |  |                            |
| 1                                    | 2  | 3 | 4  | 5            | 6                           | 7  | 8                          |
| 7263                                 | —  | — | 415 443,57   | 1 270 047,48 | —                           | —  | —                          |
| 7262                                 | —  | — | 415 437,59   | 1 270 047,98 |                             |  |                            |
| 7266                                 | —  | — | 415 437,25   | 1 270 043,99 |                             |  |                            |
| 7267                                 | —  | — | 415 443,24   | 1 270 043,50 |                             |  |                            |
| 7263                                 | —  | — | 415 443,57   | 1 270 047,48 |                             |  |                            |

**2. Сведения о частях границ уточняемого земельного участка с кадастровым номером** 31:11:1205007:1248 :

| Обозначение части границ |       | Горизонтальное проложение (S), м | Описание прохождения части границ | Сведения о согласовании местоположения границ (согласовано/спорное) |
|--------------------------|-------|----------------------------------|-----------------------------------|---|
| от т.                    | до т. |                                  |                                   |   |
| 1                        | 2     | 3                                | 4                                 | 5   |
| 7263                     | 7262  | 6,00                             | —                                 | согласовано   |
| 7262                     | 7266  | 4,00                             |                                   |   |
| 7266                     | 7267  | 6,01                             |                                   |   |
| 7267                     | 7263  | 3,99                             |                                   |   |

**3. Сведения о характеристиках уточняемого земельного участка с кадастровым номером** 31:11:1205007:1248 :

| № п/п | Наименование характеристики   | Значение характеристики   |
|-------|---|---|
| 1     | 2   | 3   |
| 1.    | Адрес земельного участка  | —   |
| 1.1.  | Сведения о местоположении земельного участка (при отсутствии адреса) в структурированном в соответствии с федеральной информационной адресной системой виде |   |
| 1.2.  | Дополнительные сведения о местоположении земельного участка   | Белгородская обл., р-н Ракитянский, п. Пролетарский, ул. Ватутина, гараж 17-а |

| 1    | 2  | 3                             |
|------|--|-------------------------------|
| 2.   | Площадь земельного участка ± величина погрешности определения (вычисления) площади ( $P \pm \Delta P$ ), м <sup>2</sup>  | 24 ± 2,00                     |
| 3.   | Формула, примененная для вычисления предельной погрешности определения площади земельного участка, с подставленными значениями и итоговые (вычисленные) значения | $3,5*0,10*\sqrt{(24,00)} = 2$ |
| 4.   | Площадь земельного участка согласно сведениям Единого государственного реестра недвижимости (Ркад), м <sup>2</sup>   | 24,00                         |
| 5.   | Оценка расхождения P и Ркад ( $P - P_{кад}$ ), м <sup>2</sup>  | 0                             |
| 6.   | Предельный минимальный и максимальный размеры земельного участка (Рмин и Рмакс), м <sup>2</sup>  | Рмин = —<br>Рмакс = —         |
| 7.   | Кадастровый или иной государственный учетный номер (инвентарный) здания, сооружения, объекта незавершенного строительства, расположенного на земельном участке   | 31:11:0101001:3897            |
| 8.   | Вид (виды) разрешенного использования  | Под гаражом                   |
| 8.1. | Дополнительные сведения об использовании земельного участка  | —                             |
| 9.   | Сведения о земельных участках (землях общего пользования, территории общего пользования), посредством которых обеспечивается доступ                              | —                             |
| 10.  | Иные сведения  | —                             |

**4. Пояснения к сведениям об уточняемом земельном участке с кадастровым номером** 31:11:1205007:1248 :

|    |   |
|----|---|
| 1. | — |
|----|---|

**1. Сведения о характерных точках границ уточняемого земельного участка с кадастровым номером** 31:11:1205007:1249 :

Система координат МСК-31 Зона № 1

| Обозначение характерных точек границ | Координаты, м  |   |  |              | Метод определения координат | Формулы, примененные для расчета средней квадратической погрешности определения координат характерных точек границ (Mt), с подставленными в такие формулы значениями и итоговые (вычисленные) значения Mt, м | Описание закрепления точки |
|--------------------------------------|--|---|--|--------------|-----------------------------|--|----------------------------|
|                                      | содержатся в Едином государственном реестре недвижимости |   | определены в результате выполнения комплексных кадастровых работ |              |                             |  |                            |
|                                      | X  | Y | X  | Y            |                             |  |                            |
| 1                                    | 2  | 3 | 4  | 5            | 6                           | 7  | 8                          |
| 5729                                 | —  | — | 415 695,88   | 1 270 526,24 | —                           | —  | —                          |



| 1    | 2 | 3 | 4          | 5            | 6 | 7 | 8 |
|------|---|---|------------|--------------|---|---|---|
| 5730 | — | — | 415 697,51 | 1 270 541,15 | — | — | — |
| 5731 | — | — | 415 638,33 | 1 270 547,48 |   |   |   |
| 5732 | — | — | 415 636,86 | 1 270 532,55 |   |   |   |
| 5729 | — | — | 415 695,88 | 1 270 526,24 |   |   |   |

**2. Сведения о частях границ уточняемого земельного участка с кадастровым номером** 31:11:1205007:1249 :

| Обозначение части границ |       | Горизонтальное проложение (S), м | Описание прохождения части границ | Сведения о согласовании местоположения границ (согласовано/спорное) |
|--------------------------|-------|----------------------------------|-----------------------------------|---|
| от т.                    | до т. |                                  |                                   |   |
| 1                        | 2     | 3                                | 4                                 | 5   |
| 5729                     | 5730  | 15,00                            | —                                 | согласовано   |
| 5730                     | 5731  | 59,52                            |                                   |   |
| 5731                     | 5732  | 15,00                            |                                   |   |
| 5732                     | 5729  | 59,36                            |                                   |   |

**3. Сведения о характеристиках уточняемого земельного участка с кадастровым номером** 31:11:1205007:1249 :

| № п/п | Наименование характеристики  | Значение характеристики   |
|-------|--|---|
| 1     | 2  | 3   |
| 1.    | Адрес земельного участка   | —   |
| 1.1.  | Сведения о местоположении земельного участка (при отсутствии адреса) в структурированном в соответствии с федеральной информационной адресной системой виде      |   |
| 1.2.  | Дополнительные сведения о местоположении земельного участка  | Местоположение установлено относительно ориентира, расположенного в границах участка. Почтовый адрес ориентира: обл. Белгородская, р-н Ракитянский, п. Пролетарский, ул. Ватутина, 1. |
| 2.    | Площадь земельного участка ± величина погрешности определения (вычисления) площади ( $P \pm \Delta P$ ), м <sup>2</sup>  | 892 ± 10,00   |
| 3.    | Формула, примененная для вычисления предельной погрешности определения площади земельного участка, с подставленными значениями и итоговые (вычисленные) значения | $3,5 * 0,10 * \sqrt{(892,00)} = 10$   |
| 4.    | Площадь земельного участка согласно сведениям Единого государственного реестра недвижимости (Ркад), м <sup>2</sup>   | 891,00  |
| 5.    | Оценка расхождения Р и Ркад ( $P - P_{кад}$ ), м <sup>2</sup>  | 1   |
| 6.    | Предельный минимальный и максимальный размеры земельного участка (Рмин и Рмакс), м <sup>2</sup>  | Рмин = —<br>Рмакс = —   |

| 1   | 2  |   |  |              | 3                                 |  |                            |
|---|--|---|--|--------------|-----------------------------------|--|----------------------------|
| 7.  | Кадастровый или иной государственный учетный номер (инвентарный) здания, сооружения, объекта незавершенного строительства, расположенного на земельном участке |   |  |              | 31:11:0000000:548                 |  |                            |
| 8.  | Вид (виды) разрешенного использования  |   |  |              | Под домами многоэтажной застройки |  |                            |
| 8.1.  | Дополнительные сведения об использовании земельного участка  |   |  |              | —                                 |  |                            |
| 9.  | Сведения о земельных участках (землях общего пользования, территории общего пользования), посредством которых обеспечивается доступ                            |   |  |              | —                                 |  |                            |
| 10.   | Иные сведения  |   |  |              | —                                 |  |                            |
| <b>4. Пояснения к сведениям об уточняемом земельном участке с кадастровым номером</b>               |  |   |  |              | 31:11:1205007:1249                |  |                            |
| 1.  | —  |   |  |              | —                                 |  |                            |
| <b>1. Сведения о характерных точках границ уточняемого земельного участка с кадастровым номером</b> |  |   |  |              | 31:11:1205007:1251                |  |                            |
| Система координат МСК-31  |  |   |  |              | Зона № 1                          |  |                            |
| Обозначение характерных точек границ  | Координаты, м  |   |  |              | Метод определения координат       | Формулы, примененные для расчета средней квадратической погрешности определения координат характерных точек границ (Mt), с подставленными в такие формулы значениями и итоговые (вычисленные) значения Mt, м | Описание закрепления точки |
|   | содержатся в Едином государственном реестре недвижимости   |   | определены в результате выполнения комплексных кадастровых работ |              |                                   |  |                            |
|   | X  | Y | X  | Y            |                                   |  |                            |
| 1   | 2  | 3 | 4  | 5            | 6                                 | 7  | 8                          |
| 5859  | —  | — | 415 689,13   | 1 270 218,40 | —                                 | —  | —                          |
| 5860  | —  | — | 415 691,03   | 1 270 232,90 |                                   |  |                            |
| 5861  | —  | — | 415 598,06   | 1 270 242,76 |                                   |  |                            |
| 5862  | —  | — | 415 596,48   | 1 270 229,07 |                                   |  |                            |
| 5863  | —  | — | 415 626,45   | 1 270 225,62 |                                   |  |                            |
| 5864  | —  | — | 415 626,20   | 1 270 223,15 |                                   |  |                            |
| 5865  | —  | — | 415 633,25   | 1 270 222,43 |                                   |  |                            |
| 5866  | —  | — | 415 633,46   | 1 270 224,81 |                                   |  |                            |
| 5859  | —  | — | 415 689,13   | 1 270 218,40 |                                   |  |                            |

**2. Сведения о частях границ уточняемого земельного участка с кадастровым номером** 31:11:1205007:1251 :

| Обозначение части границ |       | Горизонтальное проложение (S), м | Описание прохождения части границ | Сведения о согласовании местоположения границ (согласовано/спорное) |
|--------------------------|-------|----------------------------------|-----------------------------------|---|
| от т.                    | до т. |                                  |                                   |   |
| 1                        | 2     | 3                                | 4                                 | 5   |
| 5859                     | 5860  | 14,62                            | —                                 | согласовано   |
| 5860                     | 5861  | 93,49                            |                                   |   |
| 5861                     | 5862  | 13,78                            |                                   |   |
| 5862                     | 5863  | 30,17                            |                                   |   |
| 5863                     | 5864  | 2,48                             |                                   |   |
| 5864                     | 5865  | 7,09                             |                                   |   |
| 5865                     | 5866  | 2,39                             |                                   |   |
| 5866                     | 5859  | 56,04                            |                                   |   |

**3. Сведения о характеристиках уточняемого земельного участка с кадастровым номером** 31:11:1205007:1251 :

| № п/п | Наименование характеристики  | Значение характеристики   |
|-------|--|---|
| 1     | 2  | 3   |
| 1.    | Адрес земельного участка   | —   |
| 1.1.  | Сведения о местоположении земельного участка (при отсутствии адреса) в структурированном в соответствии с федеральной информационной адресной системой виде      |   |
| 1.2.  | Дополнительные сведения о местоположении земельного участка  | Местоположение установлено относительно ориентира, расположенного в границах участка. Почтовый адрес ориентира: обл. Белгородская, р-н Ракитянский, п. Пролетарский, ул. Ватутина, 6. |
| 2.    | Площадь земельного участка ± величина погрешности определения (вычисления) площади ( $P \pm \Delta P$ ), м <sup>2</sup>  | 1 343 ± 13,00   |
| 3.    | Формула, примененная для вычисления предельной погрешности определения площади земельного участка, с подставленными значениями и итоговые (вычисленные) значения | $3,5 * 0,10 * \sqrt{(1\ 343,00)} = 13$  |
| 4.    | Площадь земельного участка согласно сведениям Единого государственного реестра недвижимости (Ркад), м <sup>2</sup>   | 1 324,00  |
| 5.    | Оценка расхождения Р и Ркад ( $P - P_{кад}$ ), м <sup>2</sup>  | 19  |
| 6.    | Предельный минимальный и максимальный размеры земельного участка (Рмин и Рмакс), м <sup>2</sup>  | Рмин = —<br>Рмакс = —   |
| 7.    | Кадастровый или иной государственный учетный номер (инвентарный) здания, сооружения, объекта незавершенного строительства, расположенного на земельном участке   | 31:11:0000000:548   |

| 1    | 2   | 3                                 |
|------|---|-----------------------------------|
| 8.   | Вид (виды) разрешенного использования   | Под домами многоэтажной застройки |
| 8.1. | Дополнительные сведения об использовании земельного участка   | —                                 |
| 9.   | Сведения о земельных участках (землях общего пользования, территории общего пользования), посредством которых обеспечивается доступ | —                                 |
| 10.  | Иные сведения   | —                                 |

**4. Пояснения к сведениям об уточняемом земельном участке с кадастровым номером** 31:11:1205007:1251 :

|    |   |
|----|---|
| 1. | — |
|----|---|

**1. Сведения о характерных точках границ уточняемого земельного участка с кадастровым номером** 31:11:1205007:1253 :

Система координат МСК-31 Зона № 1

| Обозначение характерных точек границ | Координаты, м  |   |  |              | Метод определения координат | Формулы, примененные для расчета средней квадратической погрешности определения координат характерных точек границ (Mt), с подставленными в такие формулы значениями и итоговые (вычисленные) значения Mt, м | Описание закрепления точки |
|--------------------------------------|--|---|--|--------------|-----------------------------|--|----------------------------|
|                                      | содержатся в Едином государственном реестре недвижимости |   | определены в результате выполнения комплексных кадастровых работ |              |                             |  |                            |
|                                      | X  | Y | X  | Y            |                             |  |                            |
| 1                                    | 2  | 3 | 4  | 5            | 6                           | 7  | 8                          |
| 6054                                 | —  | — | 415 614,68   | 1 270 465,52 | —                           | —  | —                          |
| 6055                                 | —  | — | 415 616,40   | 1 270 480,31 |                             |  |                            |
| 6056                                 | —  | — | 415 557,51   | 1 270 487,13 |                             |  |                            |
| 6057                                 | —  | — | 415 555,81   | 1 270 472,16 |                             |  |                            |
| 6054                                 | —  | — | 415 614,68   | 1 270 465,52 |                             |  |                            |

**2. Сведения о частях границ уточняемого земельного участка с кадастровым номером** 31:11:1205007:1253 :

| Обозначение части границ |       | Горизонтальное проложение (S), м | Описание прохождения части границ | Сведения о согласовании местоположения границ (согласовано/спорное) |
|--------------------------|-------|----------------------------------|-----------------------------------|---|
| от т.                    | до т. |                                  |                                   |   |
| 1                        | 2     | 3                                | 4                                 | 5   |
| 6054                     | 6055  | 14,89                            | —                                 | согласовано   |
| 6055                     | 6056  | 59,28                            |                                   |   |
| 6056                     | 6057  | 15,07                            |                                   |   |
| 6057                     | 6054  | 59,24                            |                                   |   |

| 3. Сведения о характеристиках уточняемого земельного участка с кадастровым номером |  | 31:11:1205007:1253  |
|--|--|---|
| № п/п  | Наименование характеристики  | Значение характеристики   |
| 1  | 2  | 3   |
| 1.   | Адрес земельного участка   | —   |
| 1.1.   | Сведения о местоположении земельного участка (при отсутствии адреса) в структурированном в соответствии с федеральной информационной адресной системой виде      |   |
| 1.2.   | Дополнительные сведения о местоположении земельного участка  | Местоположение установлено относительно ориентира, расположенного в границах участка. Почтовый адрес ориентира: обл. Белгородская, р-н Ракитянский, п. Пролетарский, ул. Ватутина, дом 5. |
| 2.   | Площадь земельного участка ± величина погрешности определения (вычисления) площади ( $P \pm \Delta P$ ), м <sup>2</sup>  | 888 ± 10,00   |
| 3.   | Формула, примененная для вычисления предельной погрешности определения площади земельного участка, с подставленными значениями и итоговые (вычисленные) значения | $3,5 * 0,10 * \sqrt{(888,00)} = 10$   |
| 4.   | Площадь земельного участка согласно сведениям Единого государственного реестра недвижимости (Ркад), м <sup>2</sup>   | 888,00  |
| 5.   | Оценка расхождения Р и Ркад ( $P - P_{кад}$ ), м <sup>2</sup>  | 0   |
| 6.   | Предельный минимальный и максимальный размеры земельного участка (Рмин и Рмакс), м <sup>2</sup>  | Рмин = —<br>Рмакс = —   |
| 7.   | Кадастровый или иной государственный учетный номер (инвентарный) здания, сооружения, объекта незавершенного строительства, расположенного на земельном участке   | 31:11:0000000:548; 31:11:1205007:1329   |
| 8.   | Вид (виды) разрешенного использования  | Под домами многоэтажной застройки   |
| 8.1.   | Дополнительные сведения об использовании земельного участка  | —   |
| 9.   | Сведения о земельных участках (землях общего пользования, территории общего пользования), посредством которых обеспечивается доступ                              | —   |
| 10.  | Иные сведения  | —   |
| 4. Пояснения к сведениям об уточняемом земельном участке с кадастровым номером     |  | 31:11:1205007:1253  |
| 1.   | —  |   |

**1. Сведения о характерных точках границ уточняемого земельного участка с кадастровым номером** 31:11:1205007:1255 :  
 Система координат МСК-31 Зона № 1

| Обозначение характерных точек границ | Координаты, м  |   |  |              | Метод определения координат | Формулы, примененные для расчета средней квадратической погрешности определения координат характерных точек границ (Mt), с подставленными в такие формулы значениями и итоговые (вычисленные) значения Mt, м | Описание закрепления точки |
|--------------------------------------|--|---|--|--------------|-----------------------------|--|----------------------------|
|                                      | содержатся в Едином государственном реестре недвижимости |   | определены в результате выполнения комплексных кадастровых работ |              |                             |  |                            |
|                                      | X  | Y | X  | Y            |                             |  |                            |
| 1                                    | 2  | 3 | 4  | 5            | 6                           | 7  | 8                          |
| 5785                                 | —  | — | 415 678,77   | 1 270 308,21 | —                           | —  | —                          |
| 5799                                 | —  | — | 415 678,87   | 1 270 309,24 |                             |  |                            |
| 5800                                 | —  | — | 415 679,31   | 1 270 314,22 |                             |  |                            |
| 5801                                 | —  | — | 415 679,96   | 1 270 321,67 |                             |  |                            |
| 5788                                 | —  | — | 415 680,11   | 1 270 323,63 |                             |  |                            |
| 5787                                 | —  | — | 415 620,71   | 1 270 329,63 |                             |  |                            |
| 5786                                 | —  | — | 415 619,15   | 1 270 314,31 |                             |  |                            |
| 5785                                 | —  | — | 415 678,77   | 1 270 308,21 |                             |  |                            |

**2. Сведения о частях границ уточняемого земельного участка с кадастровым номером** 31:11:1205007:1255 :

| Обозначение части границ |       | Горизонтальное проложение (S), м | Описание прохождения части границ | Сведения о согласовании местоположения границ (согласовано/спорное) |
|--------------------------|-------|----------------------------------|-----------------------------------|---|
| от т.                    | до т. |                                  |                                   |   |
| 1                        | 2     | 3                                | 4                                 | 5   |
| 5785                     | 5799  | 1,03                             | —                                 | согласовано   |
| 5799                     | 5800  | 5,00                             |                                   |   |
| 5800                     | 5801  | 7,48                             |                                   |   |
| 5801                     | 5788  | 1,97                             |                                   |   |
| 5788                     | 5787  | 59,70                            |                                   |   |
| 5787                     | 5786  | 15,40                            |                                   |   |
| 5786                     | 5785  | 59,93                            |                                   |   |

**3. Сведения о характеристиках уточняемого земельного участка с кадастровым номером** 31:11:1205007:1255 :

| № п/п | Наименование характеристики | Значение характеристики |
|-------|-----------------------------|-------------------------|
| 1     | 2                           | 3                       |
| 1     | 2                           | 3                       |

| 1   | 2  | 3   |
|---|--|---|
| 1.  | Адрес земельного участка   | —   |
| 1.1.  | Сведения о местоположении земельного участка (при отсутствии адреса) в структурированном в соответствии с федеральной информационной адресной системой виде      |   |
| 1.2.  | Дополнительные сведения о местоположении земельного участка  | Местоположение установлено относительно ориентира, расположенного в границах участка. Почтовый адрес ориентира: обл. Белгородская, р-н Ракитянский, п. Пролетарский, ул. Ватутина, дом 4. |
| 2.  | Площадь земельного участка $\pm$ величина погрешности определения (вычисления) площади ( $P \pm \Delta P$ ), м <sup>2</sup>                                      | 924 $\pm$ 11,00   |
| 3.  | Формула, примененная для вычисления предельной погрешности определения площади земельного участка, с подставленными значениями и итоговые (вычисленные) значения | $3,5 * 0,10 * \sqrt{(924,00)} = 11$   |
| 4.  | Площадь земельного участка согласно сведениям Единого государственного реестра недвижимости (Ркад), м <sup>2</sup>   | 904,00  |
| 5.  | Оценка расхождения P и Ркад ( $P - P_{кад}$ ), м <sup>2</sup>  | 20  |
| 6.  | Предельный минимальный и максимальный размеры земельного участка (Рмин и Рмакс), м <sup>2</sup>  | Рмин = —<br>Рмакс = —   |
| 7.  | Кадастровый или иной государственный учетный номер (инвентарный) здания, сооружения, объекта незавершенного строительства, расположенного на земельном участке   | 31:11:0000000:548; 31:11:1205007:2237   |
| 8.  | Вид (виды) разрешенного использования  | Под домами многоэтажной застройки   |
| 8.1.  | Дополнительные сведения об использовании земельного участка  | —   |
| 9.  | Сведения о земельных участках (землях общего пользования, территории общего пользования), посредством которых обеспечивается доступ                              | —   |
| 10.   | Иные сведения  | —   |
| <b>4. Пояснения к сведениям об уточняемом земельном участке с кадастровым номером</b> |  | <b>31:11:1205007:1255</b> :   |
| 1.  |  | —   |

**1. Сведения о характерных точках границ уточняемого земельного участка с кадастровым номером** 31:11:1205007:1258 :  
 Система координат МСК-31 Зона № 1

| Обозначение характерных точек границ | Координаты, м  |   |  |              | Метод определения координат | Формулы, примененные для расчета средней квадратической погрешности определения координат характерных точек границ (Mt), с подставленными в такие формулы значениями и итоговые (вычисленные) значения Mt, м | Описание закрепления точки |
|--------------------------------------|--|---|--|--------------|-----------------------------|--|----------------------------|
|                                      | содержатся в Едином государственном реестре недвижимости |   | определены в результате выполнения комплексных кадастровых работ |              |                             |  |                            |
|                                      | X  | Y | X  | Y            |                             |  |                            |
| 1                                    | 2  | 3 | 4  | 5            | 6                           | 7  | 8                          |
| 6042                                 | —  | — | 415 622,49   | 1 270 534,66 | —                           | —  | —                          |
| 6043                                 | —  | — | 415 624,34   | 1 270 549,40 |                             |  |                            |
| 6044                                 | —  | — | 415 565,67   | 1 270 555,60 |                             |  |                            |
| 6045                                 | —  | — | 415 564,19   | 1 270 540,78 |                             |  |                            |
| 6042                                 | —  | — | 415 622,49   | 1 270 534,66 |                             |  |                            |

**2. Сведения о частях границ уточняемого земельного участка с кадастровым номером** 31:11:1205007:1258 :

| Обозначение части границ |       | Горизонтальное проложение (S), м | Описание прохождения части границ | Сведения о согласовании местоположения границ (согласовано/спорное) |
|--------------------------|-------|----------------------------------|-----------------------------------|---|
| от т.                    | до т. |                                  |                                   |   |
| 1                        | 2     | 3                                | 4                                 | 5   |
| 6042                     | 6043  | 14,86                            | —                                 | согласовано   |
| 6043                     | 6044  | 59,00                            |                                   |   |
| 6044                     | 6045  | 14,89                            |                                   |   |
| 6045                     | 6042  | 58,62                            |                                   |   |

**3. Сведения о характеристиках уточняемого земельного участка с кадастровым номером** 31:11:1205007:1258 :

| № п/п | Наименование характеристики   | Значение характеристики   |
|-------|---|---|
| 1     | 2   | 3   |
| 1.    | Адрес земельного участка  | —   |
| 1.1.  | Сведения о местоположении земельного участка (при отсутствии адреса) в структурированном в соответствии с федеральной информационной адресной системой виде |   |
| 1.2.  | Дополнительные сведения о местоположении земельного участка   | Местоположение установлено относительно ориентира, расположенного в границах участка. Почтовый адрес ориентира: обл. Белгородская, р-н Ракитянский, п. Пролетарский, ул. Ватутина, дом 3. |



| 1    | 2  | 3                                 |
|------|--|-----------------------------------|
| 2.   | Площадь земельного участка ± величина погрешности определения (вычисления) площади ( $P \pm \Delta P$ ), м <sup>2</sup>  | 875 ± 10,00                       |
| 3.   | Формула, примененная для вычисления предельной погрешности определения площади земельного участка, с подставленными значениями и итоговые (вычисленные) значения | $3,5*0,10*\sqrt{(875,00)} = 10$   |
| 4.   | Площадь земельного участка согласно сведениям Единого государственного реестра недвижимости (Ркад), м <sup>2</sup>   | 875,00                            |
| 5.   | Оценка расхождения P и Ркад (P - Ркад), м <sup>2</sup>   | 0                                 |
| 6.   | Предельный минимальный и максимальный размеры земельного участка (Рмин и Рмакс), м <sup>2</sup>  | Рмин = —<br>Рмакс = —             |
| 7.   | Кадастровый или иной государственный учетный номер (инвентарный) здания, сооружения, объекта незавершенного строительства, расположенного на земельном участке   | 31:11:0000000:548                 |
| 8.   | Вид (виды) разрешенного использования  | Под домами многоэтажной застройки |
| 8.1. | Дополнительные сведения об использовании земельного участка  | —                                 |
| 9.   | Сведения о земельных участках (землях общего пользования, территории общего пользования), посредством которых обеспечивается доступ                              | —                                 |
| 10.  | Иные сведения  | —                                 |

**4. Пояснения к сведениям об уточняемом земельном участке с кадастровым номером** 31:11:1205007:1258 :

1. —

**1. Сведения о характерных точках границ уточняемого земельного участка с кадастровым номером** 31:11:1205007:1260 :

Система координат МСК-31 Зона № 1

| Обозначение характерных точек границ | Координаты, м  |   |  |              | Метод определения координат | Формулы, примененные для расчета средней квадратической погрешности определения координат характерных точек границ (Mt), с подставленными в такие формулы значениями и итоговые (вычисленные) значения Mt, м | Описание закрепления точки |
|--------------------------------------|--|---|--|--------------|-----------------------------|--|----------------------------|
|                                      | содержатся в Едином государственном реестре недвижимости |   | определены в результате выполнения комплексных кадастровых работ |              |                             |  |                            |
|                                      | X  | Y | X  | Y            |                             |  |                            |
| 1                                    | 2  | 3 | 4  | 5            | 6                           | 7  | 8                          |
| 6031                                 | —  | — | 415 718,25   | 1 270 479,02 | —                           | —  | —                          |

| 1    | 2 | 3 | 4          | 5            | 6 | 7 | 8 |
|------|---|---|------------|--------------|---|---|---|
| 6032 | — | — | 415 724,72 | 1 270 538,04 | — | — | — |
| 6033 | — | — | 415 709,86 | 1 270 539,62 |   |   |   |
| 6034 | — | — | 415 703,30 | 1 270 480,84 |   |   |   |
| 6031 | — | — | 415 718,25 | 1 270 479,02 |   |   |   |

**2. Сведения о частях границ уточняемого земельного участка с кадастровым номером** 31:11:1205007:1260 :

| Обозначение части границ |       | Горизонтальное проложение (S), м | Описание прохождения части границ | Сведения о согласовании местоположения границ (согласовано/спорное) |
|--------------------------|-------|----------------------------------|-----------------------------------|---|
| от т.                    | до т. |                                  |                                   |   |
| 1                        | 2     | 3                                | 4                                 | 5   |
| 6031                     | 6032  | 59,37                            | —                                 | согласовано   |
| 6032                     | 6033  | 14,94                            |                                   |   |
| 6033                     | 6034  | 59,14                            |                                   |   |
| 6034                     | 6031  | 15,06                            |                                   |   |

**3. Сведения о характеристиках уточняемого земельного участка с кадастровым номером** 31:11:1205007:1260 :

| № п/п | Наименование характеристики  | Значение характеристики   |
|-------|--|---|
| 1     | 2  | 3   |
| 1.    | Адрес земельного участка   | —   |
| 1.1.  | Сведения о местоположении земельного участка (при отсутствии адреса) в структурированном в соответствии с федеральной информационной адресной системой виде      |   |
| 1.2.  | Дополнительные сведения о местоположении земельного участка  | Местоположение установлено относительно ориентира, расположенного в границах участка. Почтовый адрес ориентира: обл. Белгородская, р-н Ракитянский, п. Пролетарский, ул. Ватутина, дом 2. |
| 2.    | Площадь земельного участка ± величина погрешности определения (вычисления) площади ( $P \pm \Delta P$ ), м <sup>2</sup>  | 889 ± 10,00   |
| 3.    | Формула, примененная для вычисления предельной погрешности определения площади земельного участка, с подставленными значениями и итоговые (вычисленные) значения | $3,5 * 0,10 * \sqrt{(889,00)} = 10$   |
| 4.    | Площадь земельного участка согласно сведениям Единого государственного реестра недвижимости (Ркад), м <sup>2</sup>   | 889,00  |
| 5.    | Оценка расхождения Р и Ркад ( $P - P_{кад}$ ), м <sup>2</sup>  | 0   |
| 6.    | Предельный минимальный и максимальный размеры земельного участка (Рмин и Рмакс), м <sup>2</sup>  | Рмин = —<br>Рмакс = —   |

| 1    | 2  | 3                                 |
|------|--|-----------------------------------|
| 7.   | Кадастровый или иной государственный учетный номер (инвентарный) здания, сооружения, объекта незавершенного строительства, расположенного на земельном участке | 31:11:0000000:548                 |
| 8.   | Вид (виды) разрешенного использования  | Под домами многоэтажной застройки |
| 8.1. | Дополнительные сведения об использовании земельного участка  | —                                 |
| 9.   | Сведения о земельных участках (землях общего пользования, территории общего пользования), посредством которых обеспечивается доступ                            | —                                 |
| 10.  | Иные сведения  | —                                 |

**4. Пояснения к сведениям об уточняемом земельном участке с кадастровым номером** 31:11:1205007:1260 :

1. —

**1. Сведения о характерных точках границ уточняемого земельного участка с кадастровым номером** 31:11:1205007:1262 :

Система координат МСК-31 Зона № 1

| Обозначение характерных точек границ | Координаты, м  |   |  |              | Метод определения координат | Формулы, примененные для расчета средней квадратической погрешности определения координат характерных точек границ (Mt), с подставленными в такие формулы значениями и итоговые (вычисленные) значения Mt, м | Описание закрепления точки |
|--------------------------------------|--|---|--|--------------|-----------------------------|--|----------------------------|
|                                      | содержатся в Едином государственном реестре недвижимости |   | определены в результате выполнения комплексных кадастровых работ |              |                             |  |                            |
|                                      | X  | Y | X  | Y            |                             |  |                            |
| 1                                    | 2  | 3 | 4  | 5            | 6                           | 7  | 8                          |
| 6004                                 | —  | — | 415 496,22   | 1 270 242,20 | —                           | —  | —                          |
| 6005                                 | —  | — | 415 505,62   | 1 270 323,92 |                             |  |                            |
| 6006                                 | —  | — | 415 489,15   | 1 270 325,70 |                             |  |                            |
| 6007                                 | —  | — | 415 480,69   | 1 270 243,81 |                             |  |                            |
| 6004                                 | —  | — | 415 496,22   | 1 270 242,20 |                             |  |                            |

**2. Сведения о частях границ уточняемого земельного участка с кадастровым номером** 31:11:1205007:1262 :

| Обозначение части границ |       | Горизонтальное проложение (S), м | Описание прохождения части границ | Сведения о согласовании местоположения границ (согласовано/спорное) |
|--------------------------|-------|----------------------------------|-----------------------------------|---|
| от т.                    | до т. |                                  |                                   |   |
| 1                        | 2     | 3                                | 4                                 | 5   |
| 6004                     | 6005  | 82,26                            | —                                 | согласовано   |
| 6005                     | 6006  | 16,57                            |                                   |   |

|      |      |       |   |             |
|------|------|-------|---|-------------|
| 1    | 2    | 3     | 4 | 5           |
| 6006 | 6007 | 82,33 | — | согласовано |
| 6007 | 6004 | 15,61 | — |             |

**3. Сведения о характеристиках уточняемого земельного участка с кадастровым номером** 31:11:1205007:1262 :

| № п/п | Наименование характеристики  | Значение характеристики  |
|-------|--|--|
| 1     | 2  | 3  |
| 1.    | Адрес земельного участка   | —  |
| 1.1.  | Сведения о местоположении земельного участка (при отсутствии адреса) в структурированном в соответствии с федеральной информационной адресной системой виде      |  |
| 1.2.  | Дополнительные сведения о местоположении земельного участка  | Местоположение установлено относительно ориентира, расположенного в границах участка. Почтовый адрес ориентира: обл. Белгородская, р-н Ракитянский, п. Пролетарский, ул. Ватутина, 11 а. |
| 2.    | Площадь земельного участка ± величина погрешности определения (вычисления) площади ( $P \pm \Delta P$ ), м <sup>2</sup>  | 1 324 ± 13,00  |
| 3.    | Формула, примененная для вычисления предельной погрешности определения площади земельного участка, с подставленными значениями и итоговые (вычисленные) значения | $3,5 * 0,10 * \sqrt{(1\ 324,00)} = 13$   |
| 4.    | Площадь земельного участка согласно сведениям Единого государственного реестра недвижимости (Ркад), м <sup>2</sup>   | 1 324,00   |
| 5.    | Оценка расхождения Р и Ркад ( $P - P_{кад}$ ), м <sup>2</sup>  | 0  |
| 6.    | Предельный минимальный и максимальный размеры земельного участка (Рмин и Рмакс), м <sup>2</sup>  | Рмин = —<br>Рмакс = —  |
| 7.    | Кадастровый или иной государственный учетный номер (инвентарный) здания, сооружения, объекта незавершенного строительства, расположенного на земельном участке   | —  |
| 8.    | Вид (виды) разрешенного использования  | Под домами многоэтажной застройки  |
| 8.1.  | Дополнительные сведения об использовании земельного участка  | —  |
| 9.    | Сведения о земельных участках (землях общего пользования, территории общего пользования), посредством которых обеспечивается доступ                              | —  |
| 10.   | Иные сведения  | —  |

**4. Пояснения к сведениям об уточняемом земельном участке с кадастровым номером** 31:11:1205007:1262 :

|    |   |
|----|---|
| 1. | — |
|----|---|

**1. Сведения о характерных точках границ уточняемого земельного участка с кадастровым номером** 31:11:1205007:1264 :  
 Система координат МСК-31 Зона № 1

| Обозначение характерных точек границ | Координаты, м  |   |  |              | Метод определения координат | Формулы, примененные для расчета средней квадратической погрешности определения координат характерных точек границ (Mt), с подставленными в такие формулы значениями и итоговые (вычисленные) значения Mt, м | Описание закрепления точки |
|--------------------------------------|--|---|--|--------------|-----------------------------|--|----------------------------|
|                                      | содержатся в Едином государственном реестре недвижимости |   | определены в результате выполнения комплексных кадастровых работ |              |                             |  |                            |
|                                      | X  | Y | X  | Y            |                             |  |                            |
| 1                                    | 2  | 3 | 4  | 5            | 6                           | 7  | 8                          |
| 5960                                 | —  | — | 415 584,94   | 1 270 229,87 | —                           | —  | —                          |
| 5961                                 | —  | — | 415 586,65   | 1 270 247,99 |                             |  |                            |
| 5962                                 | —  | — | 415 544,50   | 1 270 252,64 |                             |  |                            |
| 5963                                 | —  | — | 415 542,59   | 1 270 234,26 |                             |  |                            |
| 5960                                 | —  | — | 415 584,94   | 1 270 229,87 |                             |  |                            |

**2. Сведения о частях границ уточняемого земельного участка с кадастровым номером** 31:11:1205007:1264 :

| Обозначение части границ |       | Горизонтальное проложение (S), м | Описание прохождения части границ | Сведения о согласовании местоположения границ (согласовано/спорное) |
|--------------------------|-------|----------------------------------|-----------------------------------|---|
| от т.                    | до т. |                                  |                                   |   |
| 1                        | 2     | 3                                | 4                                 | 5   |
| 5960                     | 5961  | 18,20                            | —                                 | согласовано   |
| 5961                     | 5962  | 42,41                            |                                   |   |
| 5962                     | 5963  | 18,48                            |                                   |   |
| 5963                     | 5960  | 42,58                            |                                   |   |

**3. Сведения о характеристиках уточняемого земельного участка с кадастровым номером** 31:11:1205007:1264 :

| № п/п | Наименование характеристики   | Значение характеристики   |
|-------|---|---|
| 1     | 2   | 3   |
| 1.    | Адрес земельного участка  | —   |
| 1.1.  | Сведения о местоположении земельного участка (при отсутствии адреса) в структурированном в соответствии с федеральной информационной адресной системой виде |   |
| 1.2.  | Дополнительные сведения о местоположении земельного участка   | Местоположение установлено относительно ориентира, расположенного в границах участка. Почтовый адрес ориентира: обл. Белгородская, р-н Ракитянский, п. Пролетарский, ул. Ватутина, 9. |

| 1    | 2  | 3   |
|------|--|---|
| 2.   | Площадь земельного участка ± величина погрешности определения (вычисления) площади ( $P \pm \Delta P$ ), м <sup>2</sup>  | 779 ± 10,00                                   |
| 3.   | Формула, примененная для вычисления предельной погрешности определения площади земельного участка, с подставленными значениями и итоговые (вычисленные) значения | $3,5 * 0,10 * \sqrt{(779,00)} = 10$           |
| 4.   | Площадь земельного участка согласно сведениям Единого государственного реестра недвижимости (Р <sub>кад</sub> ), м <sup>2</sup>                                  | 779,00  |
| 5.   | Оценка расхождения Р и Р <sub>кад</sub> (Р - Р <sub>кад</sub> ), м <sup>2</sup>  | 0   |
| 6.   | Предельный минимальный и максимальный размеры земельного участка (Р <sub>мин</sub> и Р <sub>макс</sub> ), м <sup>2</sup>   | Р <sub>мин</sub> = —<br>Р <sub>макс</sub> = — |
| 7.   | Кадастровый или иной государственный учетный номер (инвентарный) здания, сооружения, объекта незавершенного строительства, расположенного на земельном участке   | 31:11:0000000:548                             |
| 8.   | Вид (виды) разрешенного использования  | Под домами многоэтажной застройки             |
| 8.1. | Дополнительные сведения об использовании земельного участка  | —   |
| 9.   | Сведения о земельных участках (землях общего пользования, территории общего пользования), посредством которых обеспечивается доступ                              | —   |
| 10.  | Иные сведения  | —   |

**4. Пояснения к сведениям об уточняемом земельном участке с кадастровым номером** 31:11:1205007:1264 :

1. —

**1. Сведения о характерных точках границ уточняемого земельного участка с кадастровым номером** 31:11:1205007:1266 :

Система координат МСК-31 Зона № 1

| Обозначение характерных точек границ | Координаты, м  |   |  |              | Метод определения координат | Формулы, примененные для расчета средней квадратической погрешности определения координат характерных точек границ (Mt), с подставленными в такие формулы значениями и итоговые (вычисленные) значения Mt, м | Описание закрепления точки |
|--------------------------------------|--|---|--|--------------|-----------------------------|--|----------------------------|
|                                      | содержатся в Едином государственном реестре недвижимости |   | определены в результате выполнения комплексных кадастровых работ |              |                             |  |                            |
|                                      | X  | Y | X  | Y            |                             |  |                            |
| 1                                    | 2  | 3 | 4  | 5            | 6                           | 7  | 8                          |
| 5899                                 | —  | — | 415 662,24   | 1 270 134,02 | —                           | —  | —                          |

| 1    | 2 | 3 | 4          | 5            | 6 | 7 | 8 |
|------|---|---|------------|--------------|---|---|---|
| 5900 | — | — | 415 650,75 | 1 270 028,16 | — | — | — |
| 5901 | — | — | 415 652,95 | 1 270 027,92 |   |   |   |
| 5902 | — | — | 415 659,44 | 1 270 027,31 |   |   |   |
| 5903 | — | — | 415 665,55 | 1 270 026,74 |   |   |   |
| 5904 | — | — | 415 666,95 | 1 270 039,94 |   |   |   |
| 5905 | — | — | 415 668,07 | 1 270 039,82 |   |   |   |
| 5906 | — | — | 415 668,97 | 1 270 048,31 |   |   |   |
| 5907 | — | — | 415 667,66 | 1 270 048,45 |   |   |   |
| 5908 | — | — | 415 670,50 | 1 270 075,11 |   |   |   |
| 5909 | — | — | 415 671,47 | 1 270 075,00 |   |   |   |
| 5910 | — | — | 415 672,37 | 1 270 083,50 |   |   |   |
| 5911 | — | — | 415 671,06 | 1 270 083,64 |   |   |   |
| 5912 | — | — | 415 673,78 | 1 270 109,23 |   |   |   |
| 5913 | — | — | 415 674,69 | 1 270 109,14 |   |   |   |
| 5914 | — | — | 415 675,69 | 1 270 118,51 |   |   |   |
| 5915 | — | — | 415 674,45 | 1 270 118,64 |   |   |   |
| 5916 | — | — | 415 675,80 | 1 270 132,57 |   |   |   |
| 5899 | — | — | 415 662,24 | 1 270 134,02 |   |   |   |

**2. Сведения о частях границ уточняемого земельного участка с кадастровым номером** 31:11:1205007:1266 :

| Обозначение части границ |       | Горизонтальное проложение (S), м | Описание прохождения части границ | Сведения о согласовании местоположения границ (согласовано/спорное) |
|--------------------------|-------|----------------------------------|-----------------------------------|---|
| от т.                    | до т. |                                  |                                   |   |
| 1                        | 2     | 3                                | 4                                 | 5   |
| 5899                     | 5900  | 106,48                           | —                                 | согласовано   |
| 5900                     | 5901  | 2,21                             |                                   |   |
| 5901                     | 5902  | 6,52                             |                                   |   |
| 5902                     | 5903  | 6,14                             |                                   |   |
| 5903                     | 5904  | 13,27                            |                                   |   |
| 5904                     | 5905  | 1,13                             |                                   |   |
| 5905                     | 5906  | 8,54                             |                                   |   |
| 5906                     | 5907  | 1,32                             |                                   |   |
| 5907                     | 5908  | 26,81                            |                                   |   |
| 5908                     | 5909  | 0,98                             |                                   |   |
| 5909                     | 5910  | 8,55                             |                                   |   |
| 5910                     | 5911  | 1,32                             |                                   |   |

| 1    | 2    | 3     | 4 | 5           |
|------|------|-------|---|-------------|
| 5911 | 5912 | 25,73 | — | согласовано |
| 5912 | 5913 | 0,91  |   |             |
| 5913 | 5914 | 9,42  |   |             |
| 5914 | 5915 | 1,25  |   |             |
| 5915 | 5916 | 14,00 |   |             |
| 5916 | 5899 | 13,64 |   |             |

**3. Сведения о характеристиках уточняемого земельного участка с кадастровым номером** 31:11:1205007:1266 :

| № п/п | Наименование характеристики  | Значение характеристики   |
|-------|--|---|
| 1     | 2  | 3   |
| 1.    | Адрес земельного участка   | —   |
| 1.1.  | Сведения о местоположении земельного участка (при отсутствии адреса) в структурированном в соответствии с федеральной информационной адресной системой виде      |   |
| 1.2.  | Дополнительные сведения о местоположении земельного участка  | Местоположение установлено относительно ориентира, расположенного в границах участка. Почтовый адрес ориентира: обл. Белгородская, р-н Ракитянский, п. Пролетарский, ул. Ватутина, 8. |
| 2.    | Площадь земельного участка ± величина погрешности определения (вычисления) площади ( $P \pm \Delta P$ ), м <sup>2</sup>  | 1 557 ± 14,00   |
| 3.    | Формула, примененная для вычисления предельной погрешности определения площади земельного участка, с подставленными значениями и итоговые (вычисленные) значения | $3,5*0,10*\sqrt{(1\ 557,00)} = 14$  |
| 4.    | Площадь земельного участка согласно сведениям Единого государственного реестра недвижимости (Ркад), м <sup>2</sup>   | 1 454,00  |
| 5.    | Оценка расхождения Р и Ркад ( $P - P_{кад}$ ), м <sup>2</sup>  | 103   |
| 6.    | Предельный минимальный и максимальный размеры земельного участка (Рмин и Рмакс), м <sup>2</sup>  | Рмин = —<br>Рмакс = —   |
| 7.    | Кадастровый или иной государственный учетный номер (инвентарный) здания, сооружения, объекта незавершенного строительства, расположенного на земельном участке   | 31:11:0000000:548   |
| 8.    | Вид (виды) разрешенного использования  | Под домами многоэтажной застройки   |
| 8.1.  | Дополнительные сведения об использовании земельного участка  | —   |
| 9.    | Сведения о земельных участках (землях общего пользования, территории общего пользования), посредством которых обеспечивается доступ                              | —   |



|     |               |   |
|-----|---------------|---|
| 1   | 2             | 3 |
| 10. | Иные сведения | — |

**4. Пояснения к сведениям об уточняемом земельном участке с кадастровым номером** 31:11:1205007:1266 :

|    |   |
|----|---|
| 1. | — |
|----|---|

**1. Сведения о характерных точках границ уточняемого земельного участка с кадастровым номером** 31:11:1205007:1268 :

Система координат МСК-31 Зона № 1

| Обозначение характерных точек границ | Координаты, м  |   |  |              | Метод определения координат | Формулы, примененные для расчета средней квадратической погрешности определения координат характерных точек границ (Mt), с подставленными в такие формулы значениями и итоговые (вычисленные) значения Mt, м | Описание закрепления точки |
|--------------------------------------|--|---|--|--------------|-----------------------------|--|----------------------------|
|                                      | содержатся в Едином государственном реестре недвижимости |   | определены в результате выполнения комплексных кадастровых работ |              |                             |  |                            |
|                                      | X  | Y | X  | Y            |                             |  |                            |
| 1                                    | 2  | 3 | 4  | 5            | 6                           | 7  | 8                          |
| 5972                                 | —  | — | 415 653,06   | 1 270 128,79 | —                           | —  | —                          |
| 5973                                 | —  | — | 415 654,71   | 1 270 143,71 |                             |  |                            |
| 5974                                 | —  | — | 415 580,71   | 1 270 151,48 |                             |  |                            |
| 5975                                 | —  | — | 415 579,40   | 1 270 136,53 |                             |  |                            |
| 5972                                 | —  | — | 415 653,06   | 1 270 128,79 |                             |  |                            |

**2. Сведения о частях границ уточняемого земельного участка с кадастровым номером** 31:11:1205007:1268 :

| Обозначение части границ |       | Горизонтальное проложение (S), м | Описание прохождения части границ | Сведения о согласовании местоположения границ (согласовано/спорное) |
|--------------------------|-------|----------------------------------|-----------------------------------|---|
| от т.                    | до т. |                                  |                                   |   |
| 1                        | 2     | 3                                | 4                                 | 5   |
| 5972                     | 5973  | 15,01                            | —                                 | согласовано   |
| 5973                     | 5974  | 74,41                            |                                   |   |
| 5974                     | 5975  | 15,01                            |                                   |   |
| 5975                     | 5972  | 74,07                            |                                   |   |

**3. Сведения о характеристиках уточняемого земельного участка с кадастровым номером** 31:11:1205007:1268 :

| № п/п | Наименование характеристики | Значение характеристики |
|-------|-----------------------------|-------------------------|
| 1     | 2                           | 3                       |
| 1     | 2                           | 3                       |

| 1   | 2  | 3  |
|---|--|--|
| 1.  | Адрес земельного участка   | —  |
| 1.1.  | Сведения о местоположении земельного участка (при отсутствии адреса) в структурированном в соответствии с федеральной информационной адресной системой виде      |  |
| 1.2.  | Дополнительные сведения о местоположении земельного участка  | Местоположение установлено относительно ориентира, расположенного в границах участка. Почтовый адрес ориентира: обл. Белгородская, р-н Ракитянский, п. Пролетарский, ул. Ватутина, 10. |
| 2.  | Площадь земельного участка $\pm$ величина погрешности определения (вычисления) площади ( $P \pm \Delta P$ ), м <sup>2</sup>                                      | 1 114 $\pm$ 12,00  |
| 3.  | Формула, примененная для вычисления предельной погрешности определения площади земельного участка, с подставленными значениями и итоговые (вычисленные) значения | $3,5 * 0,10 * \sqrt{(1\ 114,00)} = 12$   |
| 4.  | Площадь земельного участка согласно сведениям Единого государственного реестра недвижимости (Ркад), м <sup>2</sup>   | 1 114,00   |
| 5.  | Оценка расхождения P и Ркад ( $P - P_{кад}$ ), м <sup>2</sup>  | 0  |
| 6.  | Предельный минимальный и максимальный размеры земельного участка (P <sub>мин</sub> и P <sub>макс</sub> ), м <sup>2</sup>   | P <sub>мин</sub> = —<br>P <sub>макс</sub> = —  |
| 7.  | Кадастровый или иной государственный учетный номер (инвентарный) здания, сооружения, объекта незавершенного строительства, расположенного на земельном участке   | 31:11:0000000:548  |
| 8.  | Вид (виды) разрешенного использования  | Под домами многоэтажной застройки  |
| 8.1.  | Дополнительные сведения об использовании земельного участка  | —  |
| 9.  | Сведения о земельных участках (землях общего пользования, территории общего пользования), посредством которых обеспечивается доступ                              | —  |
| 10.   | Иные сведения  | —  |
| <b>4. Пояснения к сведениям об уточняемом земельном участке с кадастровым номером</b> |  | <b>31:11:1205007:1268</b> :  |
| 1.  |  | —  |

**1. Сведения о характерных точках границ уточняемого земельного участка с кадастровым номером** 31:11:1205007:1270 :  
 Система координат МСК-31 Зона № 1

| Обозначение характерных точек границ | Координаты, м  |   |  |              | Метод определения координат | Формулы, примененные для расчета средней квадратической погрешности определения координат характерных точек границ (Mt), с подставленными в такие формулы значениями и итоговые (вычисленные) значения Mt, м | Описание закрепления точки |
|--------------------------------------|--|---|--|--------------|-----------------------------|--|----------------------------|
|                                      | содержатся в Едином государственном реестре недвижимости |   | определены в результате выполнения комплексных кадастровых работ |              |                             |  |                            |
|                                      | X  | Y | X  | Y            |                             |  |                            |
| 1                                    | 2  | 3 | 4  | 5            | 6                           | 7  | 8                          |
| 5881                                 | —  | — | 415 599,05   | 1 270 327,54 | —                           | —  | —                          |
| 5882                                 | —  | — | 415 600,87   | 1 270 343,07 |                             |  |                            |
| 5883                                 | —  | — | 415 490,46   | 1 270 355,99 |                             |  |                            |
| 5884                                 | —  | — | 415 488,63   | 1 270 340,35 |                             |  |                            |
| 5881                                 | —  | — | 415 599,05   | 1 270 327,54 |                             |  |                            |

**2. Сведения о частях границ уточняемого земельного участка с кадастровым номером** 31:11:1205007:1270 :

| Обозначение части границ |       | Горизонтальное проложение (S), м | Описание прохождения части границ | Сведения о согласовании местоположения границ (согласовано/спорное) |
|--------------------------|-------|----------------------------------|-----------------------------------|---|
| от т.                    | до т. |                                  |                                   |   |
| 1                        | 2     | 3                                | 4                                 | 5   |
| 5881                     | 5882  | 15,64                            | —                                 | согласовано   |
| 5882                     | 5883  | 111,16                           |                                   |   |
| 5883                     | 5884  | 15,75                            |                                   |   |
| 5884                     | 5881  | 111,16                           |                                   |   |

**3. Сведения о характеристиках уточняемого земельного участка с кадастровым номером** 31:11:1205007:1270 :

| № п/п | Наименование характеристики   | Значение характеристики  |
|-------|---|--|
| 1     | 2   | 3  |
| 1.    | Адрес земельного участка  | —  |
| 1.1.  | Сведения о местоположении земельного участка (при отсутствии адреса) в структурированном в соответствии с федеральной информационной адресной системой виде |  |
| 1.2.  | Дополнительные сведения о местоположении земельного участка   | обл. Белгородская, р-н Ракитянский, п. Пролетарский, ул. Ватутина, 7 |

| 1    | 2  | 3                                  |
|------|--|------------------------------------|
| 2.   | Площадь земельного участка ± величина погрешности определения (вычисления) площади ( $P \pm \Delta P$ ), м <sup>2</sup>  | 1 744 ± 15,00                      |
| 3.   | Формула, примененная для вычисления предельной погрешности определения площади земельного участка, с подставленными значениями и итоговые (вычисленные) значения | $3,5*0,10*\sqrt{(1\ 744,00)} = 15$ |
| 4.   | Площадь земельного участка согласно сведениям Единого государственного реестра недвижимости (Ркад), м <sup>2</sup>   | 1 745,00                           |
| 5.   | Оценка расхождения Р и Ркад ( $P - P_{кад}$ ), м <sup>2</sup>  | 1                                  |
| 6.   | Предельный минимальный и максимальный размеры земельного участка (Рмин и Рмакс), м <sup>2</sup>  | Рмин = —<br>Рмакс = —              |
| 7.   | Кадастровый или иной государственный учетный номер (инвентарный) здания, сооружения, объекта незавершенного строительства, расположенного на земельном участке   | 31:11:0000000:548                  |
| 8.   | Вид (виды) разрешенного использования  | Под домами многоэтажной застройки  |
| 8.1. | Дополнительные сведения об использовании земельного участка  | —                                  |
| 9.   | Сведения о земельных участках (землях общего пользования, территории общего пользования), посредством которых обеспечивается доступ                              | —                                  |
| 10.  | Иные сведения  | —                                  |

**4. Пояснения к сведениям об уточняемом земельном участке с кадастровым номером** 31:11:1205007:1270 :

|    |   |
|----|---|
| 1. | — |
|----|---|

**1. Сведения о характерных точках границ уточняемого земельного участка с кадастровым номером** 31:11:1205007:1272 :

Система координат МСК-31 Зона № 1

| Обозначение характерных точек границ | Координаты, м  |   |  |              | Метод определения координат | Формулы, примененные для расчета средней квадратической погрешности определения координат характерных точек границ (Mt), с подставленными в такие формулы значениями и итоговые (вычисленные) значения Mt, м | Описание закрепления точки |
|--------------------------------------|--|---|--|--------------|-----------------------------|--|----------------------------|
|                                      | содержатся в Едином государственном реестре недвижимости |   | определены в результате выполнения комплексных кадастровых работ |              |                             |  |                            |
|                                      | X  | Y | X  | Y            |                             |  |                            |
| 1                                    | 2  | 3 | 4  | 5            | 6                           | 7  | 8                          |
| 6149                                 | —  | — | 415 517,32   | 1 270 505,79 | —                           | —  | —                          |

| 1    | 2 | 3 | 4          | 5            | 6 | 7 | 8 |
|------|---|---|------------|--------------|---|---|---|
| 6150 | — | — | 415 517,82 | 1 270 505,79 | — | — | — |
| 6151 | — | — | 415 517,87 | 1 270 509,17 |   |   |   |
| 6152 | — | — | 415 517,77 | 1 270 509,17 |   |   |   |
| 6153 | — | — | 415 511,23 | 1 270 509,53 |   |   |   |
| 6154 | — | — | 415 511,17 | 1 270 505,82 |   |   |   |
| 6149 | — | — | 415 517,32 | 1 270 505,79 |   |   |   |

**2. Сведения о частях границ уточняемого земельного участка с кадастровым номером** 31:11:1205007:1272 :

| Обозначение части границ |       | Горизонтальное проложение (S), м | Описание прохождения части границ | Сведения о согласовании местоположения границ (согласовано/спорное) |
|--------------------------|-------|----------------------------------|-----------------------------------|---|
| от т.                    | до т. |                                  |                                   |   |
| 1                        | 2     | 3                                | 4                                 | 5   |
| 6149                     | 6150  | 0,50                             | —                                 | согласовано   |
| 6150                     | 6151  | 3,38                             |                                   |   |
| 6151                     | 6152  | 0,10                             |                                   |   |
| 6152                     | 6153  | 6,55                             |                                   |   |
| 6153                     | 6154  | 3,71                             |                                   |   |
| 6154                     | 6149  | 6,15                             |                                   |   |

**3. Сведения о характеристиках уточняемого земельного участка с кадастровым номером** 31:11:1205007:1272 :

| № п/п | Наименование характеристики  | Значение характеристики   |
|-------|--|---|
| 1     | 2  | 3   |
| 1.    | Адрес земельного участка   | —   |
| 1.1.  | Сведения о местоположении земельного участка (при отсутствии адреса) в структурированном в соответствии с федеральной информационной адресной системой виде      |   |
| 1.2.  | Дополнительные сведения о местоположении земельного участка  | Белгородская обл., Ракитянский р-н, п. Пролетарский, ул. Ватутина, гараж №313 |
| 2.    | Площадь земельного участка ± величина погрешности определения (вычисления) площади ( $P \pm \Delta P$ ), м <sup>2</sup>  | $24 \pm 2,00$   |
| 3.    | Формула, примененная для вычисления предельной погрешности определения площади земельного участка, с подставленными значениями и итоговые (вычисленные) значения | $3,5*0,10*\sqrt{(24,00)} = 2$   |
| 4.    | Площадь земельного участка согласно сведениям Единого государственного реестра недвижимости (Ркад), м <sup>2</sup>   | 24,00   |
| 5.    | Оценка расхождения Р и Ркад ( $P - P_{кад}$ ), м <sup>2</sup>  | 0   |

| 1    | 2  | 3   |
|------|--|---|
| 6.   | Предельный минимальный и максимальный размеры земельного участка (Р <sub>мин</sub> и Р <sub>макс</sub> ), м <sup>2</sup>                                       | Р <sub>мин</sub> = —<br>Р <sub>макс</sub> = — |
| 7.   | Кадастровый или иной государственный учетный номер (инвентарный) здания, сооружения, объекта незавершенного строительства, расположенного на земельном участке | 31:11:1205007:1757                            |
| 8.   | Вид (виды) разрешенного использования  | Под гаражом                                   |
| 8.1. | Дополнительные сведения об использовании земельного участка  | —   |
| 9.   | Сведения о земельных участках (землях общего пользования, территории общего пользования), посредством которых обеспечивается доступ                            | —   |
| 10.  | Иные сведения  | —   |

**4. Пояснения к сведениям об уточняемом земельном участке с кадастровым номером** 31:11:1205007:1272 :

|    |   |
|----|---|
| 1. | — |
|----|---|

**1. Сведения о характерных точках границ уточняемого земельного участка с кадастровым номером** 31:11:1205007:94 :  
Система координат МСК-31 Зона № 1

| Обозначение характерных точек границ | Координаты, м  |   |  |              | Метод определения координат | Формулы, примененные для расчета средней квадратической погрешности определения координат характерных точек границ (Mt), с подставленными в такие формулы значениями и итоговые (вычисленные) значения Mt, м | Описание закрепления точки |
|--------------------------------------|--|---|--|--------------|-----------------------------|--|----------------------------|
|                                      | содержатся в Едином государственном реестре недвижимости |   | определены в результате выполнения комплексных кадастровых работ |              |                             |  |                            |
|                                      | X  | Y | X  | Y            |                             |  |                            |
| 1                                    | 2  | 3 | 4  | 5            | 6                           | 7  | 8                          |
| 3508                                 | —  | — | 416 019,33   | 1 270 186,27 | —                           | —  | —                          |
| 3509                                 | —  | — | 416 043,92   | 1 270 184,45 |                             |  |                            |
| 3510                                 | —  | — | 416 044,11   | 1 270 185,87 |                             |  |                            |
| 3511                                 | —  | — | 416 045,20   | 1 270 194,18 |                             |  |                            |
| 3512                                 | —  | — | 416 020,50   | 1 270 196,74 |                             |  |                            |
| 3513                                 | —  | — | 416 019,53   | 1 270 188,10 |                             |  |                            |
| 3508                                 | —  | — | 416 019,33   | 1 270 186,27 |                             |  |                            |

**2. Сведения о частях границ уточняемого земельного участка с кадастровым номером** 31:11:1205007:94 :

| Обозначение части границ |       | Горизонтальное проложение (S), м | Описание прохождения части границ | Сведения о согласовании местоположения границ (согласовано/спорное) |
|--------------------------|-------|----------------------------------|-----------------------------------|---|
| от т.                    | до т. |                                  |                                   |   |
| 1                        | 2     | 3                                | 4                                 | 5   |
| 3508                     | 3509  | 24,66                            | —                                 | согласовано   |
| 3509                     | 3510  | 1,43                             |                                   |   |
| 3510                     | 3511  | 8,38                             |                                   |   |
| 3511                     | 3512  | 24,83                            |                                   |   |
| 3512                     | 3513  | 8,69                             |                                   |   |
| 3513                     | 3508  | 1,84                             |                                   |   |

**3. Сведения о характеристиках уточняемого земельного участка с кадастровым номером** 31:11:1205007:94 :

| № п/п | Наименование характеристики  | Значение характеристики   |
|-------|--|---|
| 1     | 2  | 3   |
| 1.    | Адрес земельного участка   | —   |
| 1.1.  | Сведения о местоположении земельного участка (при отсутствии адреса) в структурированном в соответствии с федеральной информационной адресной системой виде      |   |
| 1.2.  | Дополнительные сведения о местоположении земельного участка  | Белгородская область, р-н Ракитянский, п. Пролетарский, ул. Гагарина, 3/1 |
| 2.    | Площадь земельного участка ± величина погрешности определения (вычисления) площади ( $P \pm \Delta P$ ), м <sup>2</sup>  | $252 \pm 6,00$  |
| 3.    | Формула, примененная для вычисления предельной погрешности определения площади земельного участка, с подставленными значениями и итоговые (вычисленные) значения | $3,5 * 0,10 * \sqrt{(252,00)} = 6$  |
| 4.    | Площадь земельного участка согласно сведениям Единого государственного реестра недвижимости (Ркад), м <sup>2</sup>   | 252,00  |
| 5.    | Оценка расхождения P и Ркад ( $P - P_{кад}$ ), м <sup>2</sup>  | 0   |
| 6.    | Предельный минимальный и максимальный размеры земельного участка (Рмин и Рмакс), м <sup>2</sup>  | Рмин = —<br>Рмакс = —   |
| 7.    | Кадастровый или иной государственный учетный номер (инвентарный) здания, сооружения, объекта незавершенного строительства, расположенного на земельном участке   | 31:11:1205001:1216  |
| 8.    | Вид (виды) разрешенного использования  | Для ведения личного подсобного хозяйства                                  |
| 8.1.  | Дополнительные сведения об использовании земельного участка  | —   |

|     |   |   |
|-----|---|---|
| 1   | 2   | 3 |
| 9.  | Сведения о земельных участках (землях общего пользования, территории общего пользования), посредством которых обеспечивается доступ | — |
| 10. | Иные сведения   | — |

**4. Пояснения к сведениям об уточняемом земельном участке с кадастровым номером** 31:11:1205007:94 :

|    |   |
|----|---|
| 1. | — |
|----|---|

**1. Сведения о характерных точках границ уточняемого земельного участка с кадастровым номером** 31:11:1205007:95 :  
Система координат МСК-31 Зона № 1

| Обозначение характерных точек границ | Координаты, м  |   |  |              | Метод определения координат | Формулы, примененные для расчета средней квадратической погрешности определения координат характерных точек границ (Mt), с подставленными в такие формулы значениями и итоговые (вычисленные) значения Mt, м | Описание закрепления точки |
|--------------------------------------|--|---|--|--------------|-----------------------------|--|----------------------------|
|                                      | содержатся в Едином государственном реестре недвижимости |   | определены в результате выполнения комплексных кадастровых работ |              |                             |  |                            |
|                                      | X  | Y | X  | Y            |                             |  |                            |
| 1                                    | 2  | 3 | 4  | 5            | 6                           | 7  | 8                          |
| 4697                                 | —  | — | 415 772,28   | 1 269 731,38 | —                           | —  | —                          |
| 4698                                 | —  | — | 415 814,96   | 1 269 726,66 |                             |  |                            |
| 4696                                 | —  | — | 415 817,66   | 1 269 745,38 |                             |  |                            |
| 4695                                 | —  | — | 415 774,28   | 1 269 750,52 |                             |  |                            |
| 4701                                 | —  | — | 415 774,15   | 1 269 748,08 |                             |  |                            |
| 4697                                 | —  | — | 415 772,28   | 1 269 731,38 |                             |  |                            |

**2. Сведения о частях границ уточняемого земельного участка с кадастровым номером** 31:11:1205007:95 :

| Обозначение части границ |       | Горизонтальное проложение (S), м | Описание прохождения части границ | Сведения о согласовании местоположения границ (согласовано/спорное) |
|--------------------------|-------|----------------------------------|-----------------------------------|---|
| от т.                    | до т. |                                  |                                   |   |
| 1                        | 2     | 3                                | 4                                 | 5   |
| 4697                     | 4698  | 42,94                            | —                                 | согласовано   |
| 4698                     | 4696  | 18,91                            |                                   |   |
| 4696                     | 4695  | 43,68                            |                                   |   |
| 4695                     | 4701  | 2,44                             |                                   |   |
| 4701                     | 4697  | 16,80                            |                                   |   |



| 3. Сведения о характеристиках уточняемого земельного участка с кадастровым номером |  | 31:11:1205007:95   |
|--|--|--|
| № п/п  | Наименование характеристики  | Значение характеристики  |
| 1  | 2  | 3  |
| 1.   | Адрес земельного участка   | —  |
| 1.1.   | Сведения о местоположении земельного участка (при отсутствии адреса) в структурированном в соответствии с федеральной информационной адресной системой виде      |  |
| 1.2.   | Дополнительные сведения о местоположении земельного участка  | Белгородская область, р-н Ракитянский, п. Пролетарский, ул. Победа, 96 |
| 2.   | Площадь земельного участка ± величина погрешности определения (вычисления) площади ( $P \pm \Delta P$ ), м <sup>2</sup>  | 825 ± 10,00  |
| 3.   | Формула, примененная для вычисления предельной погрешности определения площади земельного участка, с подставленными значениями и итоговые (вычисленные) значения | $3,5 * 0,10 * \sqrt{(825,00)} = 10$                                    |
| 4.   | Площадь земельного участка согласно сведениям Единого государственного реестра недвижимости ( $R_{\text{кад}}$ ), м <sup>2</sup>                                 | 861,00   |
| 5.   | Оценка расхождения $P$ и $R_{\text{кад}}$ ( $P - R_{\text{кад}}$ ), м <sup>2</sup>   | 36   |
| 6.   | Предельный минимальный и максимальный размеры земельного участка ( $R_{\text{мин}}$ и $R_{\text{макс}}$ ), м <sup>2</sup>  | $R_{\text{мин}} = \text{—}$<br>$R_{\text{макс}} = \text{—}$            |
| 7.   | Кадастровый или иной государственный учетный номер (инвентарный) здания, сооружения, объекта незавершенного строительства, расположенного на земельном участке   | 31:11:1205001:1638   |
| 8.   | Вид (виды) разрешенного использования  | Для ведения личного подсобного хозяйства                               |
| 8.1.   | Дополнительные сведения об использовании земельного участка  | —  |
| 9.   | Сведения о земельных участках (землях общего пользования, территории общего пользования), посредством которых обеспечивается доступ                              | —  |
| 10.  | Иные сведения  | —  |
| 4. Пояснения к сведениям об уточняемом земельном участке с кадастровым номером     |  | 31:11:1205007:95   |
| 1.   | —  | —  |

**1. Сведения о характерных точках границ уточняемого земельного участка с кадастровым номером** 31:11:1205007:96 :  
 Система координат МСК-31 Зона № 1

| Обозначение характерных точек границ | Координаты, м  |   |  |              | Метод определения координат | Формулы, примененные для расчета средней квадратической погрешности определения координат характерных точек границ (Mt), с подставленными в такие формулы значениями и итоговые (вычисленные) значения Mt, м | Описание закрепления точки |
|--------------------------------------|--|---|--|--------------|-----------------------------|--|----------------------------|
|                                      | содержатся в Едином государственном реестре недвижимости |   | определены в результате выполнения комплексных кадастровых работ |              |                             |  |                            |
|                                      | X  | Y | X  | Y            |                             |  |                            |
| 1                                    | 2  | 3 | 4  | 5            | 6                           | 7  | 8                          |
| 3478                                 | —  | — | 416 251,66   | 1 270 474,94 | —                           | —  | —                          |
| 3479                                 | —  | — | 416 243,73   | 1 270 476,38 |                             |  |                            |
| 3480                                 | —  | — | 416 242,47   | 1 270 468,48 |                             |  |                            |
| 3481                                 | —  | — | 416 243,45   | 1 270 468,36 |                             |  |                            |
| 3482                                 | —  | — | 416 243,26   | 1 270 466,48 |                             |  |                            |
| 3483                                 | —  | — | 416 250,12   | 1 270 465,08 |                             |  |                            |
| 3484                                 | —  | — | 416 250,17   | 1 270 465,11 |                             |  |                            |
| 3478                                 | —  | — | 416 251,66   | 1 270 474,94 |                             |  |                            |

**2. Сведения о частях границ уточняемого земельного участка с кадастровым номером** 31:11:1205007:96 :

| Обозначение части границ |       | Горизонтальное проложение (S), м | Описание прохождения части границ | Сведения о согласовании местоположения границ (согласовано/спорное) |
|--------------------------|-------|----------------------------------|-----------------------------------|---|
| от т.                    | до т. |                                  |                                   |   |
| 1                        | 2     | 3                                | 4                                 | 5   |
| 3478                     | 3479  | 8,06                             | —                                 | согласовано   |
| 3479                     | 3480  | 8,00                             |                                   |   |
| 3480                     | 3481  | 0,99                             |                                   |   |
| 3481                     | 3482  | 1,89                             |                                   |   |
| 3482                     | 3483  | 7,00                             |                                   |   |
| 3483                     | 3484  | 0,06                             |                                   |   |
| 3484                     | 3478  | 9,94                             |                                   |   |

**3. Сведения о характеристиках уточняемого земельного участка с кадастровым номером** 31:11:1205007:96 :

| № п/п | Наименование характеристики | Значение характеристики |
|-------|-----------------------------|-------------------------|
| 1     | 2                           | 3                       |
|       |                             |                         |

| 1   | 2  | 3  |
|---|--|--|
| 1.  | Адрес земельного участка   | —  |
| 1.1.  | Сведения о местоположении земельного участка (при отсутствии адреса) в структурированном в соответствии с федеральной информационной адресной системой виде      |  |
| 1.2.  | Дополнительные сведения о местоположении земельного участка  | Местоположение установлено относительно ориентира, расположенного в границах участка. Почтовый адрес ориентира: обл. Белгородская, р-н Ракитянский, п. Пролетарский, пер. Почтовый, дом 1 а. |
| 2.  | Площадь земельного участка $\pm$ величина погрешности определения (вычисления) площади ( $P \pm \Delta P$ ), м <sup>2</sup>                                      | 78 $\pm$ 3,00  |
| 3.  | Формула, примененная для вычисления предельной погрешности определения площади земельного участка, с подставленными значениями и итоговые (вычисленные) значения | $3,5 * 0,10 * \sqrt{(78,00)} = 3$  |
| 4.  | Площадь земельного участка согласно сведениям Единого государственного реестра недвижимости (Ркад), м <sup>2</sup>   | 78,00  |
| 5.  | Оценка расхождения P и Ркад ( $P - P_{кад}$ ), м <sup>2</sup>  | 0  |
| 6.  | Предельный минимальный и максимальный размеры земельного участка (Рмин и Рмакс), м <sup>2</sup>  | Рмин = —<br>Рмакс = —  |
| 7.  | Кадастровый или иной государственный учетный номер (инвентарный) здания, сооружения, объекта незавершенного строительства, расположенного на земельном участке   | 31:11:1205001:1789   |
| 8.  | Вид (виды) разрешенного использования  | Под строительство магазина   |
| 8.1.  | Дополнительные сведения об использовании земельного участка  | —  |
| 9.  | Сведения о земельных участках (землях общего пользования, территории общего пользования), посредством которых обеспечивается доступ                              | —  |
| 10.   | Иные сведения  | —  |
| <b>4. Пояснения к сведениям об уточняемом земельном участке с кадастровым номером</b> |  | <b>31:11:1205007:96</b> :  |
| 1.  |  | —  |

**1. Сведения о характерных точках границ уточняемого земельного участка с кадастровым номером** 31:11:1205007:940 :  
 Система координат МСК-31 Зона № 1

| Обозначение характерных точек границ | Координаты, м  |   |  |              | Метод определения координат | Формулы, примененные для расчета средней квадратической погрешности определения координат характерных точек границ (Mt), с подставленными в такие формулы значениями и итоговые (вычисленные) значения Mt, м | Описание закрепления точки |
|--------------------------------------|--|---|--|--------------|-----------------------------|--|----------------------------|
|                                      | содержатся в Едином государственном реестре недвижимости |   | определены в результате выполнения комплексных кадастровых работ |              |                             |  |                            |
|                                      | X  | Y | X  | Y            |                             |  |                            |
| 1                                    | 2  | 3 | 4  | 5            | 6                           | 7  | 8                          |
| 6618                                 | —  | — | 415 468,00   | 1 270 314,91 | —                           | —  | —                          |
| 6624                                 | —  | — | 415 468,04   | 1 270 319,83 |                             |  |                            |
| 6625                                 | —  | — | 415 462,08   | 1 270 319,95 |                             |  |                            |
| 6619                                 | —  | — | 415 462,06   | 1 270 314,98 |                             |  |                            |
| 6618                                 | —  | — | 415 468,00   | 1 270 314,91 |                             |  |                            |
| 6618                                 | —  | — | 415 468,00   | 1 270 314,91 |                             |  |                            |

**2. Сведения о частях границ уточняемого земельного участка с кадастровым номером** 31:11:1205007:940 :

| Обозначение части границ |       | Горизонтальное проложение (S), м | Описание прохождения части границ | Сведения о согласовании местоположения границ (согласовано/спорное) |
|--------------------------|-------|----------------------------------|-----------------------------------|---|
| от т.                    | до т. |                                  |                                   |   |
| 1                        | 2     | 3                                | 4                                 | 5   |
| 6618                     | 6624  | 4,92                             | —                                 | согласовано   |
| 6624                     | 6625  | 5,96                             |                                   |   |
| 6625                     | 6619  | 4,97                             |                                   |   |
| 6619                     | 6618  | 5,94                             |                                   |   |
| 6618                     | 6619  | 4,97                             |                                   |   |

**3. Сведения о характеристиках уточняемого земельного участка с кадастровым номером** 31:11:1205007:940 :

| № п/п | Наименование характеристики   | Значение характеристики   |
|-------|---|---|
| 1     | 2   | 3   |
| 1.    | Адрес земельного участка  | —   |
| 1.1.  | Сведения о местоположении земельного участка (при отсутствии адреса) в структурированном в соответствии с федеральной информационной адресной системой виде |   |
| 1.2.  | Дополнительные сведения о местоположении земельного участка   | Местоположение установлено относительно ориентира, расположенного в границах участка. Почтовый адрес ориентира: обл. Белгородская, р-н Ракитянский, п. Пролетарский, ул. Ватутина, в районе дома №11 "а". |

| 1    | 2  | 3                             |
|------|--|-------------------------------|
| 2.   | Площадь земельного участка ± величина погрешности определения (вычисления) площади ( $P \pm \Delta P$ ), м <sup>2</sup>  | 29 ± 2,00                     |
| 3.   | Формула, примененная для вычисления предельной погрешности определения площади земельного участка, с подставленными значениями и итоговые (вычисленные) значения | $3,5*0,10*\sqrt{(29,00)} = 2$ |
| 4.   | Площадь земельного участка согласно сведениям Единого государственного реестра недвижимости (Ркад), м <sup>2</sup>   | 29,00                         |
| 5.   | Оценка расхождения Р и Ркад ( $P - P_{кад}$ ), м <sup>2</sup>  | 0                             |
| 6.   | Предельный минимальный и максимальный размеры земельного участка (Рмин и Рмакс), м <sup>2</sup>  | Рмин = —<br>Рмакс = —         |
| 7.   | Кадастровый или иной государственный учетный номер (инвентарный) здания, сооружения, объекта незавершенного строительства, расположенного на земельном участке   | 31:11:1205007:1878            |
| 8.   | Вид (виды) разрешенного использования  | Под строительство гаража      |
| 8.1. | Дополнительные сведения об использовании земельного участка  | —                             |
| 9.   | Сведения о земельных участках (землях общего пользования, территории общего пользования), посредством которых обеспечивается доступ                              | —                             |
| 10.  | Иные сведения  | —                             |

**4. Пояснения к сведениям об уточняемом земельном участке с кадастровым номером** 31:11:1205007:940 :

1. —

**1. Сведения о характерных точках границ уточняемого земельного участка с кадастровым номером** 31:11:1205007:941 :

Система координат МСК-31 Зона № 1

| Обозначение характерных точек границ | Координаты, м  |   |  |              | Метод определения координат | Формулы, примененные для расчета средней квадратической погрешности определения координат характерных точек границ (Mt), с подставленными в такие формулы значениями и итоговые (вычисленные) значения Mt, м | Описание закрепления точки |
|--------------------------------------|--|---|--|--------------|-----------------------------|--|----------------------------|
|                                      | содержатся в Едином государственном реестре недвижимости |   | определены в результате выполнения комплексных кадастровых работ |              |                             |  |                            |
|                                      | X  | Y | X  | Y            |                             |  |                            |
| 1                                    | 2  | 3 | 4  | 5            | 6                           | 7  | 8                          |
| 6900                                 | —  | — | 415 444,00   | 1 270 226,69 | —                           | —  | —                          |

| 1    | 2 | 3 | 4          | 5            | 6 | 7 | 8 |
|------|---|---|------------|--------------|---|---|---|
| 7165 | — | — | 415 444,08 | 1 270 220,71 | — | — | — |
| 7166 | — | — | 415 450,08 | 1 270 220,79 |   |   |   |
| 6901 | — | — | 415 450,00 | 1 270 226,77 |   |   |   |
| 6900 | — | — | 415 444,00 | 1 270 226,69 |   |   |   |

**2. Сведения о частях границ уточняемого земельного участка с кадастровым номером** 31:11:1205007:941 :

| Обозначение части границ |       | Горизонтальное проложение (S), м | Описание прохождения части границ | Сведения о согласовании местоположения границ (согласовано/спорное) |
|--------------------------|-------|----------------------------------|-----------------------------------|---|
| от т.                    | до т. |                                  |                                   |   |
| 1                        | 2     | 3                                | 4                                 | 5   |
| 6900                     | 7165  | 5,98                             | —                                 | согласовано   |
| 7165                     | 7166  | 6,00                             |                                   |   |
| 7166                     | 6901  | 5,98                             |                                   |   |
| 6901                     | 6900  | 6,00                             |                                   |   |

**3. Сведения о характеристиках уточняемого земельного участка с кадастровым номером** 31:11:1205007:941 :

| № п/п | Наименование характеристики  | Значение характеристики  |
|-------|--|--|
| 1     | 2  | 3  |
| 1.    | Адрес земельного участка   | —  |
| 1.1.  | Сведения о местоположении земельного участка (при отсутствии адреса) в структурированном в соответствии с федеральной информационной адресной системой виде      |  |
| 1.2.  | Дополнительные сведения о местоположении земельного участка  | Местоположение установлено относительно ориентира, расположенного в границах участка. Почтовый адрес ориентира: обл. Белгородская, р-н Ракитянский, п. Пролетарский, ул. Ватутина. |
| 2.    | Площадь земельного участка ± величина погрешности определения (вычисления) площади ( $P \pm \Delta P$ ), м <sup>2</sup>  | 36 ± 2,00  |
| 3.    | Формула, примененная для вычисления предельной погрешности определения площади земельного участка, с подставленными значениями и итоговые (вычисленные) значения | $3,5 * 0,10 * \sqrt{(36,00)} = 2$  |
| 4.    | Площадь земельного участка согласно сведениям Единого государственного реестра недвижимости (Ркад), м <sup>2</sup>   | 36,00  |
| 5.    | Оценка расхождения Р и Ркад ( $P - P_{кад}$ ), м <sup>2</sup>  | 0  |
| 6.    | Предельный минимальный и максимальный размеры земельного участка (Рмин и Рмакс), м <sup>2</sup>  | Рмин = —<br>Рмакс = —  |

| 1    | 2  | 3                        |
|------|--|--------------------------|
| 7.   | Кадастровый или иной государственный учетный номер (инвентарный) здания, сооружения, объекта незавершенного строительства, расположенного на земельном участке | 31:11:1205007:1866       |
| 8.   | Вид (виды) разрешенного использования  | Под строительство гаража |
| 8.1. | Дополнительные сведения об использовании земельного участка  | —                        |
| 9.   | Сведения о земельных участках (землях общего пользования, территории общего пользования), посредством которых обеспечивается доступ                            | —                        |
| 10.  | Иные сведения  | —                        |

**4. Пояснения к сведениям об уточняемом земельном участке с кадастровым номером** 31:11:1205007:941 :

|    |   |
|----|---|
| 1. | — |
|----|---|

**1. Сведения о характерных точках границ уточняемого земельного участка с кадастровым номером** 31:11:1205007:946 :  
 Система координат МСК-31 Зона № 1

| Обозначение характерных точек границ | Координаты, м  |   |  |              | Метод определения координат | Формулы, примененные для расчета средней квадратической погрешности определения координат характерных точек границ (Mt), с подставленными в такие формулы значениями и итоговые (вычисленные) значения Mt, м | Описание закрепления точки |
|--------------------------------------|--|---|--|--------------|-----------------------------|--|----------------------------|
|                                      | содержатся в Едином государственном реестре недвижимости |   | определены в результате выполнения комплексных кадастровых работ |              |                             |  |                            |
|                                      | X  | Y | X  | Y            |                             |  |                            |
| 1                                    | 2  | 3 | 4  | 5            | 6                           | 7  | 8                          |
| 6886                                 | —  | — | 415 465,96   | 1 270 122,28 | —                           | —  | —                          |
| 6887                                 | —  | — | 415 471,96   | 1 270 122,27 |                             |  |                            |
| 6888                                 | —  | — | 415 471,96   | 1 270 126,27 |                             |  |                            |
| 6889                                 | —  | — | 415 465,96   | 1 270 126,28 |                             |  |                            |
| 6886                                 | —  | — | 415 465,96   | 1 270 122,28 |                             |  |                            |

**2. Сведения о частях границ уточняемого земельного участка с кадастровым номером** 31:11:1205007:946 :

| Обозначение части границ |       | Горизонтальное проложение (S), м | Описание прохождения части границ | Сведения о согласовании местоположения границ (согласовано/спорное) |
|--------------------------|-------|----------------------------------|-----------------------------------|---|
| от т.                    | до т. |                                  |                                   |   |
| 1                        | 2     | 3                                | 4                                 | 5   |
| 6886                     | 6887  | 6,00                             | —                                 | согласовано   |
| 6887                     | 6888  | 4,00                             |                                   |   |

| 1    | 2    | 3    | 4 | 5           |
|------|------|------|---|-------------|
| 6888 | 6889 | 6,00 | — | согласовано |
| 6889 | 6886 | 4,00 |   |             |

**3. Сведения о характеристиках уточняемого земельного участка с кадастровым номером** 31:11:1205007:946 :

| № п/п | Наименование характеристики  | Значение характеристики  |
|-------|--|--|
| 1     | 2  | 3  |
| 1.    | Адрес земельного участка   | —  |
| 1.1.  | Сведения о местоположении земельного участка (при отсутствии адреса) в структурированном в соответствии с федеральной информационной адресной системой виде      |  |
| 1.2.  | Дополнительные сведения о местоположении земельного участка  | Местоположение установлено относительно ориентира, расположенного в границах участка. Почтовый адрес ориентира: обл. Белгородская, р-н Ракитянский, п. Пролетарский, ул. Ватутина. |
| 2.    | Площадь земельного участка ± величина погрешности определения (вычисления) площади ( $P \pm \Delta P$ ), м <sup>2</sup>  | $24 \pm 2,00$  |
| 3.    | Формула, примененная для вычисления предельной погрешности определения площади земельного участка, с подставленными значениями и итоговые (вычисленные) значения | $3,5 * 0,10 * \sqrt{(24,00)} = 2$  |
| 4.    | Площадь земельного участка согласно сведениям Единого государственного реестра недвижимости (Ркад), м <sup>2</sup>   | 24,00  |
| 5.    | Оценка расхождения Р и Ркад ( $P - P_{кад}$ ), м <sup>2</sup>  | 0  |
| 6.    | Предельный минимальный и максимальный размеры земельного участка (Рмин и Рмакс), м <sup>2</sup>  | Рмин = —<br>Рмакс = —  |
| 7.    | Кадастровый или иной государственный учетный номер (инвентарный) здания, сооружения, объекта незавершенного строительства, расположенного на земельном участке   | 31:11:1205007:1849   |
| 8.    | Вид (виды) разрешенного использования  | Для строительства индивидуального гаража   |
| 8.1.  | Дополнительные сведения об использовании земельного участка  | —  |
| 9.    | Сведения о земельных участках (землях общего пользования, территории общего пользования), посредством которых обеспечивается доступ                              | —  |
| 10.   | Иные сведения  | —  |

**4. Пояснения к сведениям об уточняемом земельном участке с кадастровым номером** 31:11:1205007:946 :

|    |   |
|----|---|
| 1. | — |
|----|---|



**1. Сведения о характерных точках границ уточняемого земельного участка с кадастровым номером** 31:11:1205007:959 :  
 Система координат МСК-31 Зона № 1

| Обозначение характерных точек границ | Координаты, м  |   |  |              | Метод определения координат | Формулы, примененные для расчета средней квадратической погрешности определения координат характерных точек границ (Mt), с подставленными в такие формулы значениями и итоговые (вычисленные) значения Mt, м | Описание закрепления точки |
|--------------------------------------|--|---|--|--------------|-----------------------------|--|----------------------------|
|                                      | содержатся в Едином государственном реестре недвижимости |   | определены в результате выполнения комплексных кадастровых работ |              |                             |  |                            |
|                                      | X  | Y | X  | Y            |                             |  |                            |
| 1                                    | 2  | 3 | 4  | 5            | 6                           | 7  | 8                          |
| 6890                                 | —  | — | 415 466,41   | 1 270 153,00 | —                           | —  | —                          |
| 6891                                 | —  | — | 415 466,45   | 1 270 149,00 |                             |  |                            |
| 6892                                 | —  | — | 415 472,45   | 1 270 149,07 |                             |  |                            |
| 6893                                 | —  | — | 415 472,41   | 1 270 153,07 |                             |  |                            |
| 6890                                 | —  | — | 415 466,41   | 1 270 153,00 |                             |  |                            |
| 6890                                 | —  | — | 415 466,41   | 1 270 153,00 |                             |  |                            |

**2. Сведения о частях границ уточняемого земельного участка с кадастровым номером** 31:11:1205007:959 :

| Обозначение части границ |       | Горизонтальное проложение (S), м | Описание прохождения части границ | Сведения о согласовании местоположения границ (согласовано/спорное) |
|--------------------------|-------|----------------------------------|-----------------------------------|---|
| от т.                    | до т. |                                  |                                   |   |
| 1                        | 2     | 3                                | 4                                 | 5   |
| 6890                     | 6891  | 4,00                             | —                                 | согласовано   |
| 6891                     | 6892  | 6,00                             |                                   |   |
| 6892                     | 6893  | 4,00                             |                                   |   |
| 6893                     | 6890  | 6,00                             |                                   |   |

**3. Сведения о характеристиках уточняемого земельного участка с кадастровым номером** 31:11:1205007:959 :

| № п/п | Наименование характеристики   | Значение характеристики   |
|-------|---|---|
| 1     | 2   | 3   |
| 1.    | Адрес земельного участка  | —   |
| 1.1.  | Сведения о местоположении земельного участка (при отсутствии адреса) в структурированном в соответствии с федеральной информационной адресной системой виде |   |
| 1.2.  | Дополнительные сведения о местоположении земельного участка   | Белгородская область, р-н Ракитянский, п. Пролетарский, мкр. Ватутина, гараж №298 |

| 1    | 2  | 3  |
|------|--|--|
| 2.   | Площадь земельного участка ± величина погрешности определения (вычисления) площади ( $P \pm \Delta P$ ), м <sup>2</sup>  | 24 ± 2,00                                |
| 3.   | Формула, примененная для вычисления предельной погрешности определения площади земельного участка, с подставленными значениями и итоговые (вычисленные) значения | $3,5*0,10*\sqrt{(24,00)} = 2$            |
| 4.   | Площадь земельного участка согласно сведениям Единого государственного реестра недвижимости (Ркад), м <sup>2</sup>   | 24,00                                    |
| 5.   | Оценка расхождения P и Ркад ( $P - P_{кад}$ ), м <sup>2</sup>  | 0  |
| 6.   | Предельный минимальный и максимальный размеры земельного участка (Рмин и Рмакс), м <sup>2</sup>  | Рмин = —<br>Рмакс = —                    |
| 7.   | Кадастровый или иной государственный учетный номер (инвентарный) здания, сооружения, объекта незавершенного строительства, расположенного на земельном участке   | —  |
| 8.   | Вид (виды) разрешенного использования  | Для строительства индивидуального гаража |
| 8.1. | Дополнительные сведения об использовании земельного участка  | —  |
| 9.   | Сведения о земельных участках (землях общего пользования, территории общего пользования), посредством которых обеспечивается доступ                              | —  |
| 10.  | Иные сведения  | —  |

**4. Пояснения к сведениям об уточняемом земельном участке с кадастровым номером** 31:11:1205007:959 :

|    |   |
|----|---|
| 1. | — |
|----|---|

**1. Сведения о характерных точках границ уточняемого земельного участка с кадастровым номером** 31:11:1205007:974 :

Система координат МСК-31 Зона № 1

| Обозначение характерных точек границ | Координаты, м  |   |  |              | Метод определения координат | Формулы, примененные для расчета средней квадратической погрешности определения координат характерных точек границ (Mt), с подставленными в такие формулы значениями и итоговые (вычисленные) значения Mt, м | Описание закрепления точки |
|--------------------------------------|--|---|--|--------------|-----------------------------|--|----------------------------|
|                                      | содержатся в Едином государственном реестре недвижимости |   | определены в результате выполнения комплексных кадастровых работ |              |                             |  |                            |
|                                      | X  | Y | X  | Y            |                             |  |                            |
| 1                                    | 2  | 3 | 4  | 5            | 6                           | 7  | 8                          |
| 4954                                 | —  | — | 416 219,26   | 1 269 597,37 | —                           | —  | —                          |

| 1    | 2 | 3 | 4          | 5            | 6 | 7 | 8 |
|------|---|---|------------|--------------|---|---|---|
| 4959 | — | — | 416 192,90 | 1 269 600,21 | — | — | — |
| 4962 | — | — | 416 184,41 | 1 269 601,14 |   |   |   |
| 4963 | — | — | 416 183,98 | 1 269 575,77 |   |   |   |
| 4964 | — | — | 416 221,11 | 1 269 571,10 |   |   |   |
| 4965 | — | — | 416 241,78 | 1 269 568,08 |   |   |   |
| 4955 | — | — | 416 241,22 | 1 269 595,91 |   |   |   |
| 4954 | — | — | 416 219,26 | 1 269 597,37 |   |   |   |

**2. Сведения о частях границ уточняемого земельного участка с кадастровым номером** 31:11:1205007:974 :

| Обозначение части границ |       | Горизонтальное проложение (S), м | Описание прохождения части границ | Сведения о согласовании местоположения границ (согласовано/спорное) |
|--------------------------|-------|----------------------------------|-----------------------------------|---|
| от т.                    | до т. |                                  |                                   |   |
| 1                        | 2     | 3                                | 4                                 | 5   |
| 4954                     | 4959  | 26,51                            | —                                 | согласовано   |
| 4959                     | 4962  | 8,54                             |                                   |   |
| 4962                     | 4963  | 25,37                            |                                   |   |
| 4963                     | 4964  | 37,42                            |                                   |   |
| 4964                     | 4965  | 20,89                            |                                   |   |
| 4965                     | 4955  | 27,84                            |                                   |   |
| 4955                     | 4954  | 22,01                            |                                   |   |

**3. Сведения о характеристиках уточняемого земельного участка с кадастровым номером** 31:11:1205007:974 :

| № п/п | Наименование характеристики  | Значение характеристики   |
|-------|--|---|
| 1     | 2  | 3   |
| 1.    | Адрес земельного участка   | —   |
| 1.1.  | Сведения о местоположении земельного участка (при отсутствии адреса) в структурированном в соответствии с федеральной информационной адресной системой виде      |   |
| 1.2.  | Дополнительные сведения о местоположении земельного участка  | Местоположение установлено относительно ориентира, расположенного в границах участка. Почтовый адрес ориентира: Белгородская область, р-н Ракитянский, п. Пролетарский, ул. Пролетарская, кв. 59. |
| 2.    | Площадь земельного участка ± величина погрешности определения (вычисления) площади ( $P \pm \Delta P$ ), м <sup>2</sup>  | 1 500 ± 14,00   |
| 3.    | Формула, примененная для вычисления предельной погрешности определения площади земельного участка, с подставленными значениями и итоговые (вычисленные) значения | $3,5*0,10*\sqrt{(1\ 500,00)} = 14$  |

| 1    | 2  | 3  |
|------|--|--|
| 4.   | Площадь земельного участка согласно сведениям Единого государственного реестра недвижимости (Ркад), м <sup>2</sup>   | 1 500,00                                 |
| 5.   | Оценка расхождения Р и Ркад (Р - Ркад), м <sup>2</sup>   | 0  |
| 6.   | Предельный минимальный и максимальный размеры земельного участка (Рмин и Рмакс), м <sup>2</sup>  | Рмин = —<br>Рмакс = —                    |
| 7.   | Кадастровый или иной государственный учетный номер (инвентарный) здания, сооружения, объекта незавершенного строительства, расположенного на земельном участке | 31:11:1205006:664                        |
| 8.   | Вид (виды) разрешенного использования  | Для ведения личного подсобного хозяйства |
| 8.1. | Дополнительные сведения об использовании земельного участка  | —  |
| 9.   | Сведения о земельных участках (землях общего пользования, территории общего пользования), посредством которых обеспечивается доступ                            | —  |
| 10.  | Иные сведения  | —  |

**4. Пояснения к сведениям об уточняемом земельном участке с кадастровым номером** 31:11:1205007:974 :

|    |   |
|----|---|
| 1. | — |
|----|---|

**1. Сведения о характерных точках границ уточняемого земельного участка с кадастровым номером** 31:11:1205007:128 :

Система координат МСК-31 Зона № 1

| Обозначение характерных точек границ | Координаты, м  |   |  |              | Метод определения координат | Формулы, примененные для расчета средней квадратической погрешности определения координат характерных точек границ (Mt), с подставленными в такие формулы значениями и итоговые (вычисленные) значения Mt, м | Описание закрепления точки |
|--------------------------------------|--|---|--|--------------|-----------------------------|--|----------------------------|
|                                      | содержатся в Едином государственном реестре недвижимости |   | определены в результате выполнения комплексных кадастровых работ |              |                             |  |                            |
|                                      | X  | Y | X  | Y            |                             |  |                            |
| 1                                    | 2  | 3 | 4  | 5            | 6                           | 7  | 8                          |
| 5964                                 | —  | — | 415 543,68   | 1 270 256,58 | —                           | —  | —                          |
| 5965                                 | —  | — | 415 540,88   | 1 270 226,72 |                             |  |                            |
| 5966                                 | —  | — | 415 585,45   | 1 270 222,17 |                             |  |                            |
| 5967                                 | —  | — | 415 587,80   | 1 270 252,87 |                             |  |                            |
| 5964                                 | —  | — | 415 543,68   | 1 270 256,58 |                             |  |                            |

Вырез 1 из 1

|      |   |   |            |              |   |   |   |
|------|---|---|------------|--------------|---|---|---|
| 5960 | — | — | 415 584,94 | 1 270 229,87 | — | — | — |
|------|---|---|------------|--------------|---|---|---|

| 1    | 2 | 3 | 4          | 5            | 6 | 7 | 8 |
|------|---|---|------------|--------------|---|---|---|
| 5963 | — | — | 415 542,59 | 1 270 234,26 | — | — | — |
| 5962 | — | — | 415 544,50 | 1 270 252,64 |   |   |   |
| 5961 | — | — | 415 586,65 | 1 270 247,99 |   |   |   |
| 5960 | — | — | 415 584,94 | 1 270 229,87 |   |   |   |

**2. Сведения о частях границ уточняемого земельного участка с кадастровым номером** 31:11:1205007:128 :

| Обозначение части границ |       | Горизонтальное проложение (S), м | Описание прохождения части границ | Сведения о согласовании местоположения границ (согласовано/спорное) |
|--------------------------|-------|----------------------------------|-----------------------------------|---|
| от т.                    | до т. |                                  |                                   |   |
| 1                        | 2     | 3                                | 4                                 | 5   |
| 5964                     | 5965  | 29,99                            | —                                 | согласовано   |
| 5965                     | 5966  | 44,80                            |                                   |   |
| 5966                     | 5967  | 30,79                            |                                   |   |
| 5967                     | 5964  | 44,28                            |                                   |   |

Вырез 1 из 1

|      |      |       |   |             |
|------|------|-------|---|-------------|
| 5960 | 5963 | 42,58 | — | согласовано |
| 5963 | 5962 | 18,48 |   |             |
| 5962 | 5961 | 42,41 |   |             |
| 5961 | 5960 | 18,20 |   |             |

**3. Сведения о характеристиках уточняемого земельного участка с кадастровым номером** 31:11:1205007:128 :

| № п/п | Наименование характеристики  | Значение характеристики   |
|-------|--|---|
| 1     | 2  | 3   |
| 1.    | Адрес земельного участка   | —   |
| 1.1.  | Сведения о местоположении земельного участка (при отсутствии адреса) в структурированном в соответствии с федеральной информационной адресной системой виде      |   |
| 1.2.  | Дополнительные сведения о местоположении земельного участка  | Местоположение установлено относительно ориентира, расположенного в границах участка. Почтовый адрес ориентира: обл. Белгородская, р-н Ракитянский, п. Пролетарский, ул. Ватутина, 9. |
| 2.    | Площадь земельного участка ± величина погрешности определения (вычисления) площади ( $P \pm \Delta P$ ), м <sup>2</sup>  | 574 ± 8,00  |
| 3.    | Формула, примененная для вычисления предельной погрешности определения площади земельного участка, с подставленными значениями и итоговые (вычисленные) значения | $3,5 * 0,10 * \sqrt{(574,00)} = 8$  |

| 1    | 2  | 3  |
|------|--|--|
| 4.   | Площадь земельного участка согласно сведениям Единого государственного реестра недвижимости (Ркад), м <sup>2</sup>   | 982,00                                       |
| 5.   | Оценка расхождения Р и Ркад (Р - Ркад), м <sup>2</sup>   | 408  |
| 6.   | Предельный минимальный и максимальный размеры земельного участка (Рмин и Рмакс), м <sup>2</sup>  | Рмин = —<br>Рмакс = —                        |
| 7.   | Кадастровый или иной государственный учетный номер (инвентарный) здания, сооружения, объекта незавершенного строительства, расположенного на земельном участке | —  |
| 8.   | Вид (виды) разрешенного использования  | кондоминиумы товариществ собственников жилья |
| 8.1. | Дополнительные сведения об использовании земельного участка  | —  |
| 9.   | Сведения о земельных участках (землях общего пользования, территории общего пользования), посредством которых обеспечивается доступ                            | —  |
| 10.  | Иные сведения  | —  |

**4. Пояснения к сведениям об уточняемом земельном участке с кадастровым номером** 31:11:1205007:128 :

|    |   |
|----|---|
| 1. | — |
|----|---|

**1. Сведения о характерных точках границ уточняемого земельного участка с кадастровым номером** 31:11:1205007:129 :

Система координат МСК-31 Зона № 1

| Обозначение характерных точек границ | Координаты, м  |   |  |              | Метод определения координат | Формулы, примененные для расчета средней квадратической погрешности определения координат характерных точек границ (Mt), с подставленными в такие формулы значениями и итоговые (вычисленные) значения Mt, м | Описание закрепления точки |
|--------------------------------------|--|---|--|--------------|-----------------------------|--|----------------------------|
|                                      | содержатся в Едином государственном реестре недвижимости |   | определены в результате выполнения комплексных кадастровых работ |              |                             |  |                            |
|                                      | X  | Y | X  | Y            |                             |  |                            |
| 1                                    | 2  | 3 | 4  | 5            | 6                           | 7  | 8                          |
| 5976                                 | —  | — | 415 656,29   | 1 270 145,55 | —                           | —  | —                          |
| 5977                                 | —  | — | 415 579,08   | 1 270 153,32 |                             |  |                            |
| 5978                                 | —  | — | 415 576,10   | 1 270 121,32 |                             |  |                            |
| 5979                                 | —  | — | 415 652,66   | 1 270 114,46 |                             |  |                            |
| 5976                                 | —  | — | 415 656,29   | 1 270 145,55 |                             |  |                            |

Вырез 1 из 1

|      |   |   |            |              |   |   |   |
|------|---|---|------------|--------------|---|---|---|
| 5972 | — | — | 415 653,06 | 1 270 128,79 | — | — | — |
|------|---|---|------------|--------------|---|---|---|

| 1    | 2 | 3 | 4          | 5            | 6 | 7 | 8 |
|------|---|---|------------|--------------|---|---|---|
| 5975 | — | — | 415 579,40 | 1 270 136,53 | — | — | — |
| 5974 | — | — | 415 580,71 | 1 270 151,48 |   |   |   |
| 5973 | — | — | 415 654,71 | 1 270 143,71 |   |   |   |
| 5972 | — | — | 415 653,06 | 1 270 128,79 |   |   |   |

**2. Сведения о частях границ уточняемого земельного участка с кадастровым номером** 31:11:1205007:129 :

| Обозначение части границ |       | Горизонтальное проложение (S), м | Описание прохождения части границ | Сведения о согласовании местоположения границ (согласовано/спорное) |
|--------------------------|-------|----------------------------------|-----------------------------------|---|
| от т.                    | до т. |                                  |                                   |   |
| 1                        | 2     | 3                                | 4                                 | 5   |
| 5976                     | 5977  | 77,60                            | —                                 | согласовано   |
| 5977                     | 5978  | 32,14                            |                                   |   |
| 5978                     | 5979  | 76,87                            |                                   |   |
| 5979                     | 5976  | 31,30                            |                                   |   |

Вырез 1 из 1

|      |      |       |   |             |
|------|------|-------|---|-------------|
| 5972 | 5975 | 74,07 | — | согласовано |
| 5975 | 5974 | 15,01 |   |             |
| 5974 | 5973 | 74,41 |   |             |
| 5973 | 5972 | 15,01 |   |             |

**3. Сведения о характеристиках уточняемого земельного участка с кадастровым номером** 31:11:1205007:129 :

| № п/п | Наименование характеристики  | Значение характеристики  |
|-------|--|--|
| 1     | 2  | 3  |
| 1.    | Адрес земельного участка   | —  |
| 1.1.  | Сведения о местоположении земельного участка (при отсутствии адреса) в структурированном в соответствии с федеральной информационной адресной системой виде      |  |
| 1.2.  | Дополнительные сведения о местоположении земельного участка  | Местоположение установлено относительно ориентира, расположенного в границах участка. Почтовый адрес ориентира: обл. Белгородская, р-н Ракитянский, п. Пролетарский, ул. Ватутина, 10. |
| 2.    | Площадь земельного участка ± величина погрешности определения (вычисления) площади ( $P \pm \Delta P$ ), м <sup>2</sup>  | 1 335 ± 13,00  |
| 3.    | Формула, примененная для вычисления предельной погрешности определения площади земельного участка, с подставленными значениями и итоговые (вычисленные) значения | $3,5 * 0,10 * \sqrt{(1\ 335,00)} = 13$   |

| 1    | 2  | 3  |
|------|--|--|
| 4.   | Площадь земельного участка согласно сведениям Единого государственного реестра недвижимости (Ркад), м <sup>2</sup>   | 1 641,00                                     |
| 5.   | Оценка расхождения Р и Ркад (Р - Ркад), м <sup>2</sup>   | 306  |
| 6.   | Предельный минимальный и максимальный размеры земельного участка (Рмин и Рмакс), м <sup>2</sup>  | Рмин = —<br>Рмакс = —                        |
| 7.   | Кадастровый или иной государственный учетный номер (инвентарный) здания, сооружения, объекта незавершенного строительства, расположенного на земельном участке | 31:11:1205007:1710                           |
| 8.   | Вид (виды) разрешенного использования  | кондоминиумы товариществ собственников жилья |
| 8.1. | Дополнительные сведения об использовании земельного участка  | —  |
| 9.   | Сведения о земельных участках (землях общего пользования, территории общего пользования), посредством которых обеспечивается доступ                            | —  |
| 10.  | Иные сведения  | —  |

**4. Пояснения к сведениям об уточняемом земельном участке с кадастровым номером** 31:11:1205007:129 :

|    |   |
|----|---|
| 1. | — |
|----|---|

**1. Сведения о характерных точках границ уточняемого земельного участка с кадастровым номером** 31:11:1205007:130 :

Система координат МСК-31 Зона № 1

| Обозначение характерных точек границ | Координаты, м  |   |  |              | Метод определения координат | Формулы, примененные для расчета средней квадратической погрешности определения координат характерных точек границ (Mt), с подставленными в такие формулы значениями и итоговые (вычисленные) значения Mt, м | Описание закрепления точки |
|--------------------------------------|--|---|--|--------------|-----------------------------|--|----------------------------|
|                                      | содержатся в Едином государственном реестре недвижимости |   | определены в результате выполнения комплексных кадастровых работ |              |                             |  |                            |
|                                      | X  | Y | X  | Y            |                             |  |                            |
| 1                                    | 2  | 3 | 4  | 5            | 6                           | 7  | 8                          |
| 5985                                 | —  | — | 415 570,25   | 1 270 289,60 | —                           | —  | —                          |
| 5984                                 | —  | — | 415 572,11   | 1 270 308,39 |                             |  |                            |
| 5892                                 | —  | — | 415 563,95   | 1 270 310,28 |                             |  |                            |
| 5891                                 | —  | — | 415 517,38   | 1 270 313,75 |                             |  |                            |
| 5996                                 | —  | — | 415 513,57   | 1 270 276,59 |                             |  |                            |
| 5997                                 | —  | — | 415 516,87   | 1 270 272,68 |                             |  |                            |
| 5998                                 | —  | — | 415 583,02   | 1 270 266,49 |                             |  |                            |



| 1    | 2 | 3 | 4          | 5            | 6 | 7 | 8 |
|------|---|---|------------|--------------|---|---|---|
| 5990 | — | — | 415 586,88 | 1 270 277,24 | — | — | — |
| 5989 | — | — | 415 571,64 | 1 270 278,75 |   |   |   |
| 5988 | — | — | 415 571,01 | 1 270 272,38 |   |   |   |
| 5987 | — | — | 415 514,67 | 1 270 277,98 |   |   |   |
| 5986 | — | — | 415 516,35 | 1 270 294,95 |   |   |   |
| 5985 | — | — | 415 570,25 | 1 270 289,60 |   |   |   |

**2. Сведения о частях границ уточняемого земельного участка с кадастровым номером** 31:11:1205007:130 :

| Обозначение части границ |       | Горизонтальное проложение (S), м | Описание прохождения части границ | Сведения о согласовании местоположения границ (согласовано/спорное) |
|--------------------------|-------|----------------------------------|-----------------------------------|---|
| от т.                    | до т. |                                  |                                   |   |
| 1                        | 2     | 3                                | 4                                 | 5   |
| 5985                     | 5984  | 18,88                            | —                                 | согласовано   |
| 5984                     | 5892  | 8,38                             |                                   |   |
| 5892                     | 5891  | 46,70                            |                                   |   |
| 5891                     | 5996  | 37,35                            |                                   |   |
| 5996                     | 5997  | 5,12                             |                                   |   |
| 5997                     | 5998  | 66,44                            |                                   |   |
| 5998                     | 5990  | 11,42                            |                                   |   |
| 5990                     | 5989  | 15,31                            |                                   |   |
| 5989                     | 5988  | 6,40                             |                                   |   |
| 5988                     | 5987  | 56,62                            |                                   |   |
| 5987                     | 5986  | 17,05                            |                                   |   |
| 5986                     | 5985  | 54,16                            |                                   |   |

**3. Сведения о характеристиках уточняемого земельного участка с кадастровым номером** 31:11:1205007:130 :

| № п/п | Наименование характеристики   | Значение характеристики  |
|-------|---|--|
| 1     | 2   | 3  |
| 1.    | Адрес земельного участка  | —  |
| 1.1.  | Сведения о местоположении земельного участка (при отсутствии адреса) в структурированном в соответствии с федеральной информационной адресной системой виде |  |
| 1.2.  | Дополнительные сведения о местоположении земельного участка   | Местоположение установлено относительно ориентира, расположенного в границах участка. Почтовый адрес ориентира: обл. Белгородская, р-н Ракитянский, п. Пролетарский, ул. Вагутина, 11. |
| 2.    | Площадь земельного участка ± величина погрешности определения (вычисления) площади ( $P \pm \Delta P$ ), м <sup>2</sup>                                     | 1 513 ± 14,00  |

| 1    | 2  | 3  |
|------|--|--|
| 3.   | Формула, примененная для вычисления предельной погрешности определения площади земельного участка, с подставленными значениями и итоговые (вычисленные) значения | $3,5*0,10*\sqrt{(1\ 513,00)} = 14$           |
| 4.   | Площадь земельного участка согласно сведениям Единого государственного реестра недвижимости (Ркад), м <sup>2</sup>   | 2 218,00                                     |
| 5.   | Оценка расхождения Р и Ркад (Р - Ркад), м <sup>2</sup>   | 705  |
| 6.   | Предельный минимальный и максимальный размеры земельного участка (Рмин и Рмакс), м <sup>2</sup>  | Рмин = —<br>Рмакс = —                        |
| 7.   | Кадастровый или иной государственный учетный номер (инвентарный) здания, сооружения, объекта незавершенного строительства, расположенного на земельном участке   | 31:11:1205007:1680                           |
| 8.   | Вид (виды) разрешенного использования  | кондоминиумы товариществ собственников жилья |
| 8.1. | Дополнительные сведения об использовании земельного участка  | —  |
| 9.   | Сведения о земельных участках (землях общего пользования, территории общего пользования), посредством которых обеспечивается доступ                              | —  |
| 10.  | Иные сведения  | —  |

**4. Пояснения к сведениям об уточняемом земельном участке с кадастровым номером** 31:11:1205007:130 :

|    |   |
|----|---|
| 1. | — |
|----|---|

**1. Сведения о характерных точках границ уточняемого земельного участка с кадастровым номером** 31:11:1205007:131 :  
Система координат МСК-31 Зона № 1

| Обозначение характерных точек границ | Координаты, м  |   |  |              | Метод определения координат | Формулы, примененные для расчета средней квадратической погрешности определения координат характерных точек границ (Mt), с подставленными в такие формулы значениями и итоговые (вычисленные) значения Mt, м | Описание закрепления точки |
|--------------------------------------|--|---|--|--------------|-----------------------------|--|----------------------------|
|                                      | содержатся в Едином государственном реестре недвижимости |   | определены в результате выполнения комплексных кадастровых работ |              |                             |  |                            |
|                                      | X  | Y | X  | Y            |                             |  |                            |
| 1                                    | 2  | 3 | 4  | 5            | 6                           | 7  | 8                          |
| 6012                                 | —  | — | 415 510,54   | 1 270 326,64 | —                           | —  | —                          |
| 6013                                 | —  | — | 415 509,28   | 1 270 328,48 |                             |  |                            |
| 6014                                 | —  | — | 415 490,19   | 1 270 330,57 |                             |  |                            |

| 1    | 2 | 3 | 4          | 5            | 6 | 7 | 8 |
|------|---|---|------------|--------------|---|---|---|
| 6015 | — | — | 415 488,34 | 1 270 330,07 | — | — | — |
| 6016 | — | — | 415 486,33 | 1 270 327,89 |   |   |   |
| 6017 | — | — | 415 485,92 | 1 270 324,65 |   |   |   |
| 6018 | — | — | 415 477,12 | 1 270 249,67 |   |   |   |
| 6019 | — | — | 415 480,05 | 1 270 242,48 |   |   |   |
| 6020 | — | — | 415 502,56 | 1 270 239,94 |   |   |   |
| 6021 | — | — | 415 510,86 | 1 270 320,78 |   |   |   |
| 6012 | — | — | 415 510,54 | 1 270 326,64 |   |   |   |

Вырез 1 из 1

|      |   |   |            |              |   |   |   |
|------|---|---|------------|--------------|---|---|---|
| 6004 | — | — | 415 496,22 | 1 270 242,20 | — | — | — |
| 6007 | — | — | 415 480,69 | 1 270 243,81 |   |   |   |
| 6006 | — | — | 415 489,15 | 1 270 325,70 |   |   |   |
| 6005 | — | — | 415 505,62 | 1 270 323,92 |   |   |   |
| 6004 | — | — | 415 496,22 | 1 270 242,20 |   |   |   |

**2. Сведения о частях границ уточняемого земельного участка с кадастровым номером**

31:11:1205007:131

| Обозначение части границ |       | Горизонтальное проложение (S), м | Описание прохождения части границ | Сведения о согласовании местоположения границ (согласовано/спорное) |
|--------------------------|-------|----------------------------------|-----------------------------------|---|
| от т.                    | до т. |                                  |                                   |   |
| 1                        | 2     | 3                                | 4                                 | 5   |
| 6012                     | 6013  | 2,23                             | —                                 | согласовано   |
| 6013                     | 6014  | 19,20                            |                                   |   |
| 6014                     | 6015  | 1,92                             |                                   |   |
| 6015                     | 6016  | 2,97                             |                                   |   |
| 6016                     | 6017  | 3,27                             |                                   |   |
| 6017                     | 6018  | 75,49                            |                                   |   |
| 6018                     | 6019  | 7,76                             |                                   |   |
| 6019                     | 6020  | 22,65                            |                                   |   |
| 6020                     | 6021  | 81,26                            |                                   |   |
| 6021                     | 6012  | 5,87                             |                                   |   |

Вырез 1 из 1

|      |      |       |   |             |
|------|------|-------|---|-------------|
| 6004 | 6007 | 15,61 | — | согласовано |
| 6007 | 6006 | 82,33 |   |             |
| 6006 | 6005 | 16,57 |   |             |
| 6005 | 6004 | 82,26 |   |             |

| 3. Сведения о характеристиках уточняемого земельного участка с кадастровым номером |  | 31:11:1205007:131  |
|--|--|--|
| № п/п  | Наименование характеристики  | Значение характеристики  |
| 1  | 2  | 3  |
| 1.   | Адрес земельного участка   | —  |
| 1.1.   | Сведения о местоположении земельного участка (при отсутствии адреса) в структурированном в соответствии с федеральной информационной адресной системой виде      |  |
| 1.2.   | Дополнительные сведения о местоположении земельного участка  | Местоположение установлено относительно ориентира, расположенного в границах участка. Почтовый адрес ориентира: обл. Белгородская, р-н Ракитянский, п. Пролетарский, ул. Ватутина, 11 а. |
| 2.   | Площадь земельного участка ± величина погрешности определения (вычисления) площади ( $P \pm \Delta P$ ), м <sup>2</sup>  | 938 ± 11,00  |
| 3.   | Формула, примененная для вычисления предельной погрешности определения площади земельного участка, с подставленными значениями и итоговые (вычисленные) значения | $3,5 * 0,10 * \sqrt{(938,00)} = 11$  |
| 4.   | Площадь земельного участка согласно сведениям Единого государственного реестра недвижимости (Ркад), м <sup>2</sup>   | 2 410,00   |
| 5.   | Оценка расхождения Р и Ркад ( $P - P_{кад}$ ), м <sup>2</sup>  | 1 472  |
| 6.   | Предельный минимальный и максимальный размеры земельного участка (Рмин и Рмакс), м <sup>2</sup>  | Рмин = —<br>Рмакс = —  |
| 7.   | Кадастровый или иной государственный учетный номер (инвентарный) здания, сооружения, объекта незавершенного строительства, расположенного на земельном участке   | 31:11:1205007:1749   |
| 8.   | Вид (виды) разрешенного использования  | кондоминиум товариществ собственников жилья  |
| 8.1.   | Дополнительные сведения об использовании земельного участка  | —  |
| 9.   | Сведения о земельных участках (землях общего пользования, территории общего пользования), посредством которых обеспечивается доступ                              | —  |
| 10.  | Иные сведения  | —  |
| 4. Пояснения к сведениям об уточняемом земельном участке с кадастровым номером     |  | 31:11:1205007:131  |
| 1.   | —  | —  |

**1. Сведения о характерных точках границ уточняемого земельного участка с кадастровым номером** 31:11:1205007:132 :  
 Система координат МСК-31 Зона № 1

| Обозначение характерных точек границ | Координаты, м  |   |  |              | Метод определения координат | Формулы, примененные для расчета средней квадратической погрешности определения координат характерных точек границ (Mt), с подставленными в такие формулы значениями и итоговые (вычисленные) значения Mt, м | Описание закрепления точки |
|--------------------------------------|--|---|--|--------------|-----------------------------|--|----------------------------|
|                                      | содержатся в Едином государственном реестре недвижимости |   | определены в результате выполнения комплексных кадастровых работ |              |                             |  |                            |
|                                      | X  | Y | X  | Y            |                             |  |                            |
| 1                                    | 2  | 3 | 4  | 5            | 6                           | 7  | 8                          |
| 5097                                 | —  | — | 416 108,18   | 1 270 227,62 | —                           | —  | —                          |
| 5098                                 | —  | — | 416 062,01   | 1 270 231,28 |                             |  |                            |
| 5099                                 | —  | — | 416 057,82   | 1 270 231,66 |                             |  |                            |
| 5100                                 | —  | — | 416 055,91   | 1 270 212,18 |                             |  |                            |
| 5101                                 | —  | — | 416 106,18   | 1 270 207,82 |                             |  |                            |
| 5097                                 | —  | — | 416 108,18   | 1 270 227,62 |                             |  |                            |

**2. Сведения о частях границ уточняемого земельного участка с кадастровым номером** 31:11:1205007:132 :

| Обозначение части границ |       | Горизонтальное проложение (S), м | Описание прохождения части границ | Сведения о согласовании местоположения границ (согласовано/спорное) |
|--------------------------|-------|----------------------------------|-----------------------------------|---|
| от т.                    | до т. |                                  |                                   |   |
| 1                        | 2     | 3                                | 4                                 | 5   |
| 5097                     | 5098  | 46,31                            | —                                 | согласовано   |
| 5098                     | 5099  | 4,21                             |                                   |   |
| 5099                     | 5100  | 19,57                            |                                   |   |
| 5100                     | 5101  | 50,46                            |                                   |   |
| 5101                     | 5097  | 19,90                            |                                   |   |

**3. Сведения о характеристиках уточняемого земельного участка с кадастровым номером** 31:11:1205007:132 :

| № п/п | Наименование характеристики | Значение характеристики |
|-------|-----------------------------|-------------------------|
| 1     | 2                           | 3                       |
|       |                             |                         |

| 1   | 2  | 3   |
|---|--|---|
| 1.  | Адрес земельного участка   | —   |
| 1.1.  | Сведения о местоположении земельного участка (при отсутствии адреса) в структурированном в соответствии с федеральной информационной адресной системой виде      |   |
| 1.2.  | Дополнительные сведения о местоположении земельного участка  | Белгородская область, р-н Ракитянский, п. Пролетарский, ул. Садовая, 46 |
| 2.  | Площадь земельного участка $\pm$ величина погрешности определения (вычисления) площади ( $P \pm \Delta P$ ), м <sup>2</sup>                                      | 995 $\pm$ 11,00   |
| 3.  | Формула, примененная для вычисления предельной погрешности определения площади земельного участка, с подставленными значениями и итоговые (вычисленные) значения | $3,5 * 0,10 * \sqrt{(995,00)} = 11$                                     |
| 4.  | Площадь земельного участка согласно сведениям Единого государственного реестра недвижимости (Ркад), м <sup>2</sup>   | 995,00  |
| 5.  | Оценка расхождения P и Ркад ( $P - P_{кад}$ ), м <sup>2</sup>  | 0   |
| 6.  | Предельный минимальный и максимальный размеры земельного участка (Рмин и Рмакс), м <sup>2</sup>  | Рмин = —<br>Рмакс = —   |
| 7.  | Кадастровый или иной государственный учетный номер (инвентарный) здания, сооружения, объекта незавершенного строительства, расположенного на земельном участке   | 31:11:1205001:788   |
| 8.  | Вид (виды) разрешенного использования  | Для ведения личного подсобного хозяйства                                |
| 8.1.  | Дополнительные сведения об использовании земельного участка  | —   |
| 9.  | Сведения о земельных участках (землях общего пользования, территории общего пользования), посредством которых обеспечивается доступ                              | —   |
| 10.   | Иные сведения  | —   |
| <b>4. Пояснения к сведениям об уточняемом земельном участке с кадастровым номером</b> |  | <b>31:11:1205007:132</b> :  |
| 1.  | —  | —   |

**1. Сведения о характерных точках границ уточняемого земельного участка с кадастровым номером** 31:11:1205007:135 :  
 Система координат МСК-31 Зона № 1

| Обозначение характерных точек границ | Координаты, м  |   |  |              | Метод определения координат | Формулы, примененные для расчета средней квадратической погрешности определения координат характерных точек границ (Mt), с подставленными в такие формулы значениями и итоговые (вычисленные) значения Mt, м | Описание закрепления точки |
|--------------------------------------|--|---|--|--------------|-----------------------------|--|----------------------------|
|                                      | содержатся в Едином государственном реестре недвижимости |   | определены в результате выполнения комплексных кадастровых работ |              |                             |  |                            |
|                                      | X  | Y | X  | Y            |                             |  |                            |
| 1                                    | 2  | 3 | 4  | 5            | 6                           | 7  | 8                          |
| 5752                                 | —  | — | 415 697,98   | 1 270 474,74 | —                           | —  | —                          |
| 5753                                 | —  | — | 415 688,19   | 1 270 476,95 |                             |  |                            |
| 5754                                 | —  | — | 415 687,42   | 1 270 469,41 |                             |  |                            |
| 5755                                 | —  | — | 415 697,36   | 1 270 468,27 |                             |  |                            |
| 5752                                 | —  | — | 415 697,98   | 1 270 474,74 |                             |  |                            |

**2. Сведения о частях границ уточняемого земельного участка с кадастровым номером** 31:11:1205007:135 :

| Обозначение части границ |       | Горизонтальное проложение (S), м | Описание прохождения части границ | Сведения о согласовании местоположения границ (согласовано/спорное) |
|--------------------------|-------|----------------------------------|-----------------------------------|---|
| от т.                    | до т. |                                  |                                   |   |
| 1                        | 2     | 3                                | 4                                 | 5   |
| 5752                     | 5753  | 10,04                            | —                                 | согласовано   |
| 5753                     | 5754  | 7,58                             |                                   |   |
| 5754                     | 5755  | 10,01                            |                                   |   |
| 5755                     | 5752  | 6,50                             |                                   |   |

**3. Сведения о характеристиках уточняемого земельного участка с кадастровым номером** 31:11:1205007:135 :

| № п/п | Наименование характеристики   | Значение характеристики  |
|-------|---|--|
| 1     | 2   | 3  |
| 1.    | Адрес земельного участка  | —  |
| 1.1.  | Сведения о местоположении земельного участка (при отсутствии адреса) в структурированном в соответствии с федеральной информационной адресной системой виде |  |
| 1.2.  | Дополнительные сведения о местоположении земельного участка   | Местоположение установлено относительно ориентира, расположенного в границах участка. Почтовый адрес ориентира: обл. Белгородская, р-н Ракитянский, п. Пролетарский, ул. Ватутина. |

| 1    | 2  | 3                                  |
|------|--|------------------------------------|
| 2.   | Площадь земельного участка ± величина погрешности определения (вычисления) площади ( $P \pm \Delta P$ ), м <sup>2</sup>  | 70 ± 3,00                          |
| 3.   | Формула, примененная для вычисления предельной погрешности определения площади земельного участка, с подставленными значениями и итоговые (вычисленные) значения | $3,5*0,10*\sqrt{(70,00)} = 3$      |
| 4.   | Площадь земельного участка согласно сведениям Единого государственного реестра недвижимости (Ркад), м <sup>2</sup>   | 70,00                              |
| 5.   | Оценка расхождения Р и Ркад ( $P - P_{кад}$ ), м <sup>2</sup>  | 0                                  |
| 6.   | Предельный минимальный и максимальный размеры земельного участка (Рмин и Рмакс), м <sup>2</sup>  | Рмин = —<br>Рмакс = —              |
| 7.   | Кадастровый или иной государственный учетный номер (инвентарный) здания, сооружения, объекта незавершенного строительства, расположенного на земельном участке   | 31:11:0101001:875                  |
| 8.   | Вид (виды) разрешенного использования  | Для строительства объекта торговли |
| 8.1. | Дополнительные сведения об использовании земельного участка  | —                                  |
| 9.   | Сведения о земельных участках (землях общего пользования, территории общего пользования), посредством которых обеспечивается доступ                              | —                                  |
| 10.  | Иные сведения  | —                                  |

**4. Пояснения к сведениям об уточняемом земельном участке с кадастровым номером** 31:11:1205007:135 :

1. —

**1. Сведения о характерных точках границ уточняемого земельного участка с кадастровым номером** 31:11:1205007:137 :

Система координат МСК-31 Зона № 1

| Обозначение характерных точек границ | Координаты, м  |   |  |              | Метод определения координат | Формулы, примененные для расчета средней квадратической погрешности определения координат характерных точек границ (Mt), с подставленными в такие формулы значениями и итоговые (вычисленные) значения Mt, м | Описание закрепления точки |
|--------------------------------------|--|---|--|--------------|-----------------------------|--|----------------------------|
|                                      | содержатся в Едином государственном реестре недвижимости |   | определены в результате выполнения комплексных кадастровых работ |              |                             |  |                            |
|                                      | X  | Y | X  | Y            |                             |  |                            |
| 1                                    | 2  | 3 | 4  | 5            | 6                           | 7  | 8                          |
| 5657                                 | —  | — | 416 279,17   | 1 269 239,80 | —                           | —  | —                          |



| 1    | 2 | 3 | 4          | 5            | 6 | 7 | 8 |
|------|---|---|------------|--------------|---|---|---|
| 5658 | — | — | 416 278,08 | 1 269 238,99 | — | — | — |
| 5659 | — | — | 416 233,36 | 1 269 204,65 |   |   |   |
| 5660 | — | — | 416 244,77 | 1 269 191,58 |   |   |   |
| 5661 | — | — | 416 245,04 | 1 269 191,80 |   |   |   |
| 5662 | — | — | 416 289,27 | 1 269 226,13 |   |   |   |
| 5657 | — | — | 416 279,17 | 1 269 239,80 |   |   |   |

**2. Сведения о частях границ уточняемого земельного участка с кадастровым номером** 31:11:1205007:137 :

| Обозначение части границ |       | Горизонтальное проложение (S), м | Описание прохождения части границ | Сведения о согласовании местоположения границ (согласовано/спорное) |
|--------------------------|-------|----------------------------------|-----------------------------------|---|
| от т.                    | до т. |                                  |                                   |   |
| 1                        | 2     | 3                                | 4                                 | 5   |
| 5657                     | 5658  | 1,36                             | —                                 | согласовано   |
| 5658                     | 5659  | 56,38                            |                                   |   |
| 5659                     | 5660  | 17,35                            |                                   |   |
| 5660                     | 5661  | 0,35                             |                                   |   |
| 5661                     | 5662  | 55,99                            |                                   |   |
| 5662                     | 5657  | 17,00                            |                                   |   |

**3. Сведения о характеристиках уточняемого земельного участка с кадастровым номером** 31:11:1205007:137 :

| № п/п | Наименование характеристики  | Значение характеристики  |
|-------|--|--|
| 1     | 2  | 3  |
| 1.    | Адрес земельного участка   | —  |
| 1.1.  | Сведения о местоположении земельного участка (при отсутствии адреса) в структурированном в соответствии с федеральной информационной адресной системой виде      |  |
| 1.2.  | Дополнительные сведения о местоположении земельного участка  | Белгородская область, р-н Ракитянский, п. Пролетарский, ул. Сумская, 3 |
| 2.    | Площадь земельного участка ± величина погрешности определения (вычисления) площади ( $P \pm \Delta P$ ), м <sup>2</sup>  | 979 ± 11,00  |
| 3.    | Формула, примененная для вычисления предельной погрешности определения площади земельного участка, с подставленными значениями и итоговые (вычисленные) значения | $3,5 * 0,10 * \sqrt{(979,00)} = 11$                                    |
| 4.    | Площадь земельного участка согласно сведениям Единого государственного реестра недвижимости (Ркад), м <sup>2</sup>   | 979,00   |
| 5.    | Оценка расхождения P и Ркад ( $P - P_{кад}$ ), м <sup>2</sup>  | 0  |

| 1    | 2  | 3  |
|------|--|--|
| 6.   | Предельный минимальный и максимальный размеры земельного участка (Р <sub>мин</sub> и Р <sub>макс</sub> ), м <sup>2</sup>                                       | Р <sub>мин</sub> = —<br>Р <sub>макс</sub> = —                                    |
| 7.   | Кадастровый или иной государственный учетный номер (инвентарный) здания, сооружения, объекта незавершенного строительства, расположенного на земельном участке | 31:11:1205001:808  |
| 8.   | Вид (виды) разрешенного использования  | Для ведения личного подсобного хозяйства   |
| 8.1. | Дополнительные сведения об использовании земельного участка  | —  |
| 9.   | Сведения о земельных участках (землях общего пользования, территории общего пользования), посредством которых обеспечивается доступ                            | —  |
| 10.  | Иные сведения  | Ипотека в силу закона. Обременение возникает на основании: Договор купли-продажи |

**4. Пояснения к сведениям об уточняемом земельном участке с кадастровым номером** 31:11:1205007:137 :

|    |   |
|----|---|
| 1. | — |
|----|---|

**1. Сведения о характерных точках границ уточняемого земельного участка с кадастровым номером** 31:11:1205007:140 :

Система координат МСК-31 Зона № 1

| Обозначение характерных точек границ | Координаты, м  |   |  |              | Метод определения координат | Формулы, примененные для расчета средней квадратической погрешности определения координат характерных точек границ (Mt), с подставленными в такие формулы значениями и итоговые (вычисленные) значения Mt, м | Описание закрепления точки |
|--------------------------------------|--|---|--|--------------|-----------------------------|--|----------------------------|
|                                      | содержатся в Едином государственном реестре недвижимости |   | определены в результате выполнения комплексных кадастровых работ |              |                             |  |                            |
|                                      | X  | Y | X  | Y            |                             |  |                            |
| 1                                    | 2  | 3 | 4  | 5            | 6                           | 7  | 8                          |
| 6809                                 | —  | — | 415 452,57   | 1 270 353,39 | —                           | —  | —                          |
| 6810                                 | —  | — | 415 452,30   | 1 270 357,79 |                             |  |                            |
| 6811                                 | —  | — | 415 446,00   | 1 270 357,34 |                             |  |                            |
| 6812                                 | —  | — | 415 446,27   | 1 270 353,04 |                             |  |                            |
| 6809                                 | —  | — | 415 452,57   | 1 270 353,39 |                             |  |                            |

**2. Сведения о частях границ уточняемого земельного участка с кадастровым номером** 31:11:1205007:140 :

| Обозначение части границ |       | Горизонтальное проложение (S), м | Описание прохождения части границ | Сведения о согласовании местоположения границ (согласовано/спорное) |
|--------------------------|-------|----------------------------------|-----------------------------------|---|
| от т.                    | до т. |                                  |                                   |   |
| 1                        | 2     | 3                                | 4                                 | 5   |
|                          |       |                                  |                                   |   |

| 1    | 2    | 3    | 4 | 5           |
|------|------|------|---|-------------|
| 6809 | 6810 | 4,41 | — | согласовано |
| 6810 | 6811 | 6,32 |   |             |
| 6811 | 6812 | 4,31 |   |             |
| 6812 | 6809 | 6,31 |   |             |

**3. Сведения о характеристиках уточняемого земельного участка с кадастровым номером** 31:11:1205007:140 :

| № п/п | Наименование характеристики  | Значение характеристики  |
|-------|--|--|
| 1     | 2  | 3  |
| 1.    | Адрес земельного участка   | —  |
| 1.1.  | Сведения о местоположении земельного участка (при отсутствии адреса) в структурированном в соответствии с федеральной информационной адресной системой виде      |  |
| 1.2.  | Дополнительные сведения о местоположении земельного участка  | Белгородская область, р-н Ракитянский, п. Пролетарский, ул. Ватутина |
| 2.    | Площадь земельного участка ± величина погрешности определения (вычисления) площади ( $P \pm \Delta P$ ), м <sup>2</sup>  | $28 \pm 2,00$  |
| 3.    | Формула, примененная для вычисления предельной погрешности определения площади земельного участка, с подставленными значениями и итоговые (вычисленные) значения | $3,5 * 0,10 * \sqrt{(28,00)} = 2$                                    |
| 4.    | Площадь земельного участка согласно сведениям Единого государственного реестра недвижимости (Ркад), м <sup>2</sup>   | 27,00  |
| 5.    | Оценка расхождения Р и Ркад ( $P - P_{кад}$ ), м <sup>2</sup>  | 1  |
| 6.    | Предельный минимальный и максимальный размеры земельного участка (Рмин и Рмакс), м <sup>2</sup>  | Рмин = —<br>Рмакс = —  |
| 7.    | Кадастровый или иной государственный учетный номер (инвентарный) здания, сооружения, объекта незавершенного строительства, расположенного на земельном участке   | —  |
| 8.    | Вид (виды) разрешенного использования  | под гараж  |
| 8.1.  | Дополнительные сведения об использовании земельного участка  | —  |
| 9.    | Сведения о земельных участках (землях общего пользования, территории общего пользования), посредством которых обеспечивается доступ                              | —  |
| 10.   | Иные сведения  | —  |

**4. Пояснения к сведениям об уточняемом земельном участке с кадастровым номером** 31:11:1205007:140 :

|    |   |
|----|---|
| 1. | — |
|----|---|

**1. Сведения о характерных точках границ уточняемого земельного участка с кадастровым номером** 31:11:1205007:141 :  
 Система координат МСК-31 Зона № 1

| Обозначение характерных точек границ | Координаты, м  |   |  |              | Метод определения координат | Формулы, примененные для расчета средней квадратической погрешности определения координат характерных точек границ (Mt), с подставленными в такие формулы значениями и итоговые (вычисленные) значения Mt, м | Описание закрепления точки |
|--------------------------------------|--|---|--|--------------|-----------------------------|--|----------------------------|
|                                      | содержатся в Едином государственном реестре недвижимости |   | определены в результате выполнения комплексных кадастровых работ |              |                             |  |                            |
|                                      | X  | Y | X  | Y            |                             |  |                            |
| 1                                    | 2  | 3 | 4  | 5            | 6                           | 7  | 8                          |
| 5762                                 | —  | — | 415 632,87   | 1 270 475,67 | —                           | —  | —                          |
| 5763                                 | —  | — | 415 652,27   | 1 270 473,65 |                             |  |                            |
| 5764                                 | —  | — | 415 654,25   | 1 270 489,03 |                             |  |                            |
| 5765                                 | —  | — | 415 634,85   | 1 270 491,04 |                             |  |                            |
| 5762                                 | —  | — | 415 632,87   | 1 270 475,67 |                             |  |                            |

**2. Сведения о частях границ уточняемого земельного участка с кадастровым номером** 31:11:1205007:141 :

| Обозначение части границ |       | Горизонтальное проложение (S), м | Описание прохождения части границ | Сведения о согласовании местоположения границ (согласовано/спорное) |
|--------------------------|-------|----------------------------------|-----------------------------------|---|
| от т.                    | до т. |                                  |                                   |   |
| 1                        | 2     | 3                                | 4                                 | 5   |
| 5762                     | 5763  | 19,50                            | —                                 | согласовано   |
| 5763                     | 5764  | 15,51                            |                                   |   |
| 5764                     | 5765  | 19,50                            |                                   |   |
| 5765                     | 5762  | 15,50                            |                                   |   |

**3. Сведения о характеристиках уточняемого земельного участка с кадастровым номером** 31:11:1205007:141 :

| № п/п | Наименование характеристики   | Значение характеристики  |
|-------|---|--|
| 1     | 2   | 3  |
| 1.    | Адрес земельного участка  | —  |
| 1.1.  | Сведения о местоположении земельного участка (при отсутствии адреса) в структурированном в соответствии с федеральной информационной адресной системой виде |  |
| 1.2.  | Дополнительные сведения о местоположении земельного участка   | Белгородская область, р-н Ракитянский, п. Пролетарский, ул. Ватутина, 2а |

| 1    | 2  | 3                                  |
|------|--|------------------------------------|
| 2.   | Площадь земельного участка ± величина погрешности определения (вычисления) площади ( $P \pm \Delta P$ ), м <sup>2</sup>  | 302 ± 6,00                         |
| 3.   | Формула, примененная для вычисления предельной погрешности определения площади земельного участка, с подставленными значениями и итоговые (вычисленные) значения | $3,5 * 0,10 * \sqrt{(302,00)} = 6$ |
| 4.   | Площадь земельного участка согласно сведениям Единого государственного реестра недвижимости (Ркад), м <sup>2</sup>   | 302,00                             |
| 5.   | Оценка расхождения Р и Ркад ( $P - P_{кад}$ ), м <sup>2</sup>  | 0                                  |
| 6.   | Предельный минимальный и максимальный размеры земельного участка (Рмин и Рмакс), м <sup>2</sup>  | Рмин = —<br>Рмакс = —              |
| 7.   | Кадастровый или иной государственный учетный номер (инвентарный) здания, сооружения, объекта незавершенного строительства, расположенного на земельном участке   | 31:11:1205007:1537                 |
| 8.   | Вид (виды) разрешенного использования  | Под объектом торговли              |
| 8.1. | Дополнительные сведения об использовании земельного участка  | —                                  |
| 9.   | Сведения о земельных участках (землях общего пользования, территории общего пользования), посредством которых обеспечивается доступ                              | —                                  |
| 10.  | Иные сведения  | —                                  |

**4. Пояснения к сведениям об уточняемом земельном участке с кадастровым номером** 31:11:1205007:141 :

1. —

**1. Сведения о характерных точках границ уточняемого земельного участка с кадастровым номером** 31:11:1205007:142 :

Система координат МСК-31 Зона № 1

| Обозначение характерных точек границ | Координаты, м  |   |  |              | Метод определения координат | Формулы, примененные для расчета средней квадратической погрешности определения координат характерных точек границ (Mt), с подставленными в такие формулы значениями и итоговые (вычисленные) значения Mt, м | Описание закрепления точки |
|--------------------------------------|--|---|--|--------------|-----------------------------|--|----------------------------|
|                                      | содержатся в Едином государственном реестре недвижимости |   | определены в результате выполнения комплексных кадастровых работ |              |                             |  |                            |
|                                      | X  | Y | X  | Y            |                             |  |                            |
| 1                                    | 2  | 3 | 4  | 5            | 6                           | 7  | 8                          |
| 6704                                 | —  | — | 415 447,09   | 1 270 457,55 | —                           | —  | —                          |

| 1    | 2 | 3 | 4          | 5            | 6 | 7 | 8 |
|------|---|---|------------|--------------|---|---|---|
| 6705 | — | — | 415 446,91 | 1 270 461,38 | — | — | — |
| 6706 | — | — | 415 440,92 | 1 270 461,11 |   |   |   |
| 6707 | — | — | 415 440,48 | 1 270 461,09 |   |   |   |
| 6708 | — | — | 415 440,65 | 1 270 457,32 |   |   |   |
| 6704 | — | — | 415 447,09 | 1 270 457,55 |   |   |   |

**2. Сведения о частях границ уточняемого земельного участка с кадастровым номером** 31:11:1205007:142 :

| Обозначение части границ |       | Горизонтальное проложение (S), м | Описание прохождения части границ | Сведения о согласовании местоположения границ (согласовано/спорное) |
|--------------------------|-------|----------------------------------|-----------------------------------|---|
| от т.                    | до т. |                                  |                                   |   |
| 1                        | 2     | 3                                | 4                                 | 5   |
| 6704                     | 6705  | 3,83                             | —                                 | согласовано   |
| 6705                     | 6706  | 6,00                             |                                   |   |
| 6706                     | 6707  | 0,44                             |                                   |   |
| 6707                     | 6708  | 3,77                             |                                   |   |
| 6708                     | 6704  | 6,44                             |                                   |   |

**3. Сведения о характеристиках уточняемого земельного участка с кадастровым номером** 31:11:1205007:142 :

| № п/п | Наименование характеристики  | Значение характеристики  |
|-------|--|--|
| 1     | 2  | 3  |
| 1.    | Адрес земельного участка   | —  |
| 1.1.  | Сведения о местоположении земельного участка (при отсутствии адреса) в структурированном в соответствии с федеральной информационной адресной системой виде      |  |
| 1.2.  | Дополнительные сведения о местоположении земельного участка  | Местоположение установлено относительно ориентира, расположенного в границах участка. Почтовый адрес ориентира: обл. Белгородская, р-н Ракитянский, п. Пролетарский, ул. Ватутина. |
| 2.    | Площадь земельного участка ± величина погрешности определения (вычисления) площади ( $P \pm \Delta P$ ), м <sup>2</sup>  | $24 \pm 2,00$  |
| 3.    | Формула, примененная для вычисления предельной погрешности определения площади земельного участка, с подставленными значениями и итоговые (вычисленные) значения | $3,5 * 0,10 * \sqrt{(24,00)} = 2$  |
| 4.    | Площадь земельного участка согласно сведениям Единого государственного реестра недвижимости (Ркад), м <sup>2</sup>   | 24,00  |
| 5.    | Оценка расхождения Р и Ркад ( $P - P_{кад}$ ), м <sup>2</sup>  | 0  |

| 1    | 2  | 3   |
|------|--|---|
| 6.   | Предельный минимальный и максимальный размеры земельного участка (Р <sub>мин</sub> и Р <sub>макс</sub> ), м <sup>2</sup>                                       | Р <sub>мин</sub> = —<br>Р <sub>макс</sub> = — |
| 7.   | Кадастровый или иной государственный учетный номер (инвентарный) здания, сооружения, объекта незавершенного строительства, расположенного на земельном участке | 31:11:1205007:1535                            |
| 8.   | Вид (виды) разрешенного использования  | Для строительства гаража                      |
| 8.1. | Дополнительные сведения об использовании земельного участка  | —   |
| 9.   | Сведения о земельных участках (землях общего пользования, территории общего пользования), посредством которых обеспечивается доступ                            | —   |
| 10.  | Иные сведения  | —   |

**4. Пояснения к сведениям об уточняемом земельном участке с кадастровым номером** 31:11:1205007:142 :

1. —

**1. Сведения о характерных точках границ уточняемого земельного участка с кадастровым номером** 31:11:1205007:145 :

Система координат МСК-31 Зона № 1

| Обозначение характерных точек границ | Координаты, м  |   |  |              | Метод определения координат | Формулы, примененные для расчета средней квадратической погрешности определения координат характерных точек границ (Mt), с подставленными в такие формулы значениями и итоговые (вычисленные) значения Mt, м | Описание закрепления точки |
|--------------------------------------|--|---|--|--------------|-----------------------------|--|----------------------------|
|                                      | содержатся в Едином государственном реестре недвижимости |   | определены в результате выполнения комплексных кадастровых работ |              |                             |  |                            |
|                                      | X  | Y | X  | Y            |                             |  |                            |
| 1                                    | 2  | 3 | 4  | 5            | 6                           | 7  | 8                          |
| 4930                                 | —  | — | 416 204,58   | 1 269 689,68 | —                           | —  | —                          |
| 4931                                 | —  | — | 416 214,22   | 1 269 688,42 |                             |  |                            |
| 4932                                 | —  | — | 416 215,02   | 1 269 700,50 |                             |  |                            |
| 4933                                 | —  | — | 416 238,33   | 1 269 698,97 |                             |  |                            |
| 4929                                 | —  | — | 416 238,43   | 1 269 700,56 |                             |  |                            |
| 4928                                 | —  | — | 416 205,87   | 1 269 702,10 |                             |  |                            |
| 4930                                 | —  | — | 416 204,58   | 1 269 689,68 |                             |  |                            |

**2. Сведения о частях границ уточняемого земельного участка с кадастровым номером** 31:11:1205007:145 :

| Обозначение части границ |       | Горизонтальное проложение (S), м | Описание прохождения части границ | Сведения о согласовании местоположения границ (согласовано/спорное) |
|--------------------------|-------|----------------------------------|-----------------------------------|---|
| от т.                    | до т. |                                  |                                   |   |
| 1                        | 2     | 3                                | 4                                 | 5   |
| 4930                     | 4931  | 9,72                             | —                                 | согласовано   |
| 4931                     | 4932  | 12,11                            |                                   |   |
| 4932                     | 4933  | 23,36                            |                                   |   |
| 4933                     | 4929  | 1,59                             |                                   |   |
| 4929                     | 4928  | 32,60                            |                                   |   |
| 4928                     | 4930  | 12,49                            |                                   |   |

**3. Сведения о характеристиках уточняемого земельного участка с кадастровым номером** 31:11:1205007:145 :

| № п/п | Наименование характеристики  | Значение характеристики  |
|-------|--|--|
| 1     | 2  | 3  |
| 1.    | Адрес земельного участка   | —  |
| 1.1.  | Сведения о местоположении земельного участка (при отсутствии адреса) в структурированном в соответствии с федеральной информационной адресной системой виде      |  |
| 1.2.  | Дополнительные сведения о местоположении земельного участка  | Белгородская область, р-н Ракитянский, п. Пролетарский, ул. Пролетарская, 55 |
| 2.    | Площадь земельного участка ± величина погрешности определения (вычисления) площади ( $P \pm \Delta P$ ), м <sup>2</sup>  | 154 ± 4,00   |
| 3.    | Формула, примененная для вычисления предельной погрешности определения площади земельного участка, с подставленными значениями и итоговые (вычисленные) значения | $3,5*0,10*\sqrt{(154,00)} = 4$   |
| 4.    | Площадь земельного участка согласно сведениям Единого государственного реестра недвижимости (Ркад), м <sup>2</sup>   | 154,00   |
| 5.    | Оценка расхождения P и Ркад ( $P - P_{кад}$ ), м <sup>2</sup>  | 0  |
| 6.    | Предельный минимальный и максимальный размеры земельного участка (Рмин и Рмакс), м <sup>2</sup>  | Рмин = —<br>Рмакс = —  |
| 7.    | Кадастровый или иной государственный учетный номер (инвентарный) здания, сооружения, объекта незавершенного строительства, расположенного на земельном участке   | 31:11:1205007:2480   |
| 8.    | Вид (виды) разрешенного использования  | Для ведения личного подсобного хозяйства                                     |
| 8.1.  | Дополнительные сведения об использовании земельного участка  | —  |



|     |   |   |
|-----|---|---|
| 1   | 2   | 3 |
| 9.  | Сведения о земельных участках (землях общего пользования, территории общего пользования), посредством которых обеспечивается доступ | — |
| 10. | Иные сведения   | — |

**4. Пояснения к сведениям об уточняемом земельном участке с кадастровым номером** 31:11:1205007:145 :

|    |   |
|----|---|
| 1. | — |
|----|---|

**1. Сведения о характерных точках границ уточняемого земельного участка с кадастровым номером** 31:11:1205007:146 :  
Система координат МСК-31 Зона № 1

| Обозначение характерных точек границ | Координаты, м  |   |  |              | Метод определения координат | Формулы, примененные для расчета средней квадратической погрешности определения координат характерных точек границ (Mt), с подставленными в такие формулы значениями и итоговые (вычисленные) значения Mt, м | Описание закрепления точки |
|--------------------------------------|--|---|--|--------------|-----------------------------|--|----------------------------|
|                                      | содержатся в Едином государственном реестре недвижимости |   | определены в результате выполнения комплексных кадастровых работ |              |                             |  |                            |
|                                      | X  | Y | X  | Y            |                             |  |                            |
| 1                                    | 2  | 3 | 4  | 5            | 6                           | 7  | 8                          |
| 5050                                 | —  | — | 416 425,15   | 1 269 097,20 | —                           | —  | —                          |
| 5051                                 | —  | — | 416 421,85   | 1 269 102,44 |                             |  |                            |
| 5052                                 | —  | — | 416 409,31   | 1 269 122,29 |                             |  |                            |
| 5053                                 | —  | — | 416 387,36   | 1 269 103,63 |                             |  |                            |
| 5054                                 | —  | — | 416 396,73   | 1 269 091,92 |                             |  |                            |
| 5055                                 | —  | — | 416 404,59   | 1 269 080,81 |                             |  |                            |
| 5050                                 | —  | — | 416 425,15   | 1 269 097,20 |                             |  |                            |

**2. Сведения о частях границ уточняемого земельного участка с кадастровым номером** 31:11:1205007:146 :

| Обозначение части границ |       | Горизонтальное проложение (S), м | Описание прохождения части границ | Сведения о согласовании местоположения границ (согласовано/спорное) |
|--------------------------|-------|----------------------------------|-----------------------------------|---|
| от т.                    | до т. |                                  |                                   |   |
| 1                        | 2     | 3                                | 4                                 | 5   |
| 5050                     | 5051  | 6,19                             | —                                 | согласовано   |
| 5051                     | 5052  | 23,48                            |                                   |   |
| 5052                     | 5053  | 28,81                            |                                   |   |
| 5053                     | 5054  | 15,00                            |                                   |   |
| 5054                     | 5055  | 13,61                            |                                   |   |

|      |      |       |   |             |
|------|------|-------|---|-------------|
| 1    | 2    | 3     | 4 | 5           |
| 5055 | 5050 | 26,29 | — | согласовано |

**3. Сведения о характеристиках уточняемого земельного участка с кадастровым номером** 31:11:1205007:146 :

| № п/п | Наименование характеристики  | Значение характеристики  |
|-------|--|--|
| 1     | 2  | 3  |
| 1.    | Адрес земельного участка   | —  |
| 1.1.  | Сведения о местоположении земельного участка (при отсутствии адреса) в структурированном в соответствии с федеральной информационной адресной системой виде      |  |
| 1.2.  | Дополнительные сведения о местоположении земельного участка  | Белгородская область, р-н Ракитянский, п. Пролетарский, ул. Пролетарская, 77 |
| 2.    | Площадь земельного участка ± величина погрешности определения (вычисления) площади ( $P \pm \Delta P$ ), м <sup>2</sup>  | 793 ± 10,00  |
| 3.    | Формула, примененная для вычисления предельной погрешности определения площади земельного участка, с подставленными значениями и итоговые (вычисленные) значения | $3,5 * 0,10 * \sqrt{(793,00)} = 10$  |
| 4.    | Площадь земельного участка согласно сведениям Единого государственного реестра недвижимости (Ркад), м <sup>2</sup>   | 880,00   |
| 5.    | Оценка расхождения Р и Ркад ( $P - P_{кад}$ ), м <sup>2</sup>  | 87   |
| 6.    | Предельный минимальный и максимальный размеры земельного участка (Рмин и Рмакс), м <sup>2</sup>  | Рмин = —<br>Рмакс = —  |
| 7.    | Кадастровый или иной государственный учетный номер (инвентарный) здания, сооружения, объекта незавершенного строительства, расположенного на земельном участке   | 31:11:1205006:579  |
| 8.    | Вид (виды) разрешенного использования  | Для ведения личного подсобного хозяйства                                     |
| 8.1.  | Дополнительные сведения об использовании земельного участка  | —  |
| 9.    | Сведения о земельных участках (землях общего пользования, территории общего пользования), посредством которых обеспечивается доступ                              | —  |
| 10.   | Иные сведения  | —  |

**4. Пояснения к сведениям об уточняемом земельном участке с кадастровым номером** 31:11:1205007:146 :

|    |   |
|----|---|
| 1. | — |
|----|---|

**1. Сведения о характерных точках границ уточняемого земельного участка с кадастровым номером** 31:11:1205007:147 :  
 Система координат МСК-31 Зона № 1

| Обозначение характерных точек границ | Координаты, м  |   |  |              | Метод определения координат | Формулы, примененные для расчета средней квадратической погрешности определения координат характерных точек границ (Mt), с подставленными в такие формулы значениями и итоговые (вычисленные) значения Mt, м | Описание закрепления точки |
|--------------------------------------|--|---|--|--------------|-----------------------------|--|----------------------------|
|                                      | содержатся в Едином государственном реестре недвижимости |   | определены в результате выполнения комплексных кадастровых работ |              |                             |  |                            |
|                                      | X  | Y | X  | Y            |                             |  |                            |
| 1                                    | 2  | 3 | 4  | 5            | 6                           | 7  | 8                          |
| 4933                                 | —  | — | 416 238,33   | 1 269 698,97 | —                           | —  | —                          |
| 4932                                 | —  | — | 416 215,02   | 1 269 700,50 |                             |  |                            |
| 4931                                 | —  | — | 416 214,22   | 1 269 688,42 |                             |  |                            |
| 4939                                 | —  | — | 416 237,37   | 1 269 685,42 |                             |  |                            |
| 4933                                 | —  | — | 416 238,33   | 1 269 698,97 |                             |  |                            |

**2. Сведения о частях границ уточняемого земельного участка с кадастровым номером** 31:11:1205007:147 :

| Обозначение части границ |       | Горизонтальное проложение (S), м | Описание прохождения части границ | Сведения о согласовании местоположения границ (согласовано/спорное) |
|--------------------------|-------|----------------------------------|-----------------------------------|---|
| от т.                    | до т. |                                  |                                   |   |
| 1                        | 2     | 3                                | 4                                 | 5   |
| 4933                     | 4932  | 23,36                            | —                                 | согласовано   |
| 4932                     | 4931  | 12,11                            |                                   |   |
| 4931                     | 4939  | 23,34                            |                                   |   |
| 4939                     | 4933  | 13,58                            |                                   |   |

**3. Сведения о характеристиках уточняемого земельного участка с кадастровым номером** 31:11:1205007:147 :

| № п/п | Наименование характеристики   | Значение характеристики   |
|-------|---|---|
| 1     | 2   | 3   |
| 1.    | Адрес земельного участка  | —   |
| 1.1.  | Сведения о местоположении земельного участка (при отсутствии адреса) в структурированном в соответствии с федеральной информационной адресной системой виде |   |
| 1.2.  | Дополнительные сведения о местоположении земельного участка   | обл. Белгородская, р-н Ракитянский, п. Пролетарский, ул. Пролетарская, 55 |

| 1    | 2  | 3                                     |
|------|--|---------------------------------------|
| 2.   | Площадь земельного участка ± величина погрешности определения (вычисления) площади ( $P \pm \Delta P$ ), м <sup>2</sup>  | 300 ± 6,00                            |
| 3.   | Формула, примененная для вычисления предельной погрешности определения площади земельного участка, с подставленными значениями и итоговые (вычисленные) значения | $3,5 * 0,10 * \sqrt{(300,00)} = 6$    |
| 4.   | Площадь земельного участка согласно сведениям Единого государственного реестра недвижимости (Ркад), м <sup>2</sup>   | 300,00                                |
| 5.   | Оценка расхождения P и Ркад ( $P - P_{кад}$ ), м <sup>2</sup>  | 0                                     |
| 6.   | Предельный минимальный и максимальный размеры земельного участка (Рмин и Рмакс), м <sup>2</sup>  | Рмин = —<br>Рмакс = —                 |
| 7.   | Кадастровый или иной государственный учетный номер (инвентарный) здания, сооружения, объекта незавершенного строительства, расположенного на земельном участке   | 31:11:1205007:1395                    |
| 8.   | Вид (виды) разрешенного использования  | Для строительства гаража и мастерских |
| 8.1. | Дополнительные сведения об использовании земельного участка  | —                                     |
| 9.   | Сведения о земельных участках (землях общего пользования, территории общего пользования), посредством которых обеспечивается доступ                              | —                                     |
| 10.  | Иные сведения  | —                                     |

**4. Пояснения к сведениям об уточняемом земельном участке с кадастровым номером** 31:11:1205007:147 :

|    |   |
|----|---|
| 1. | — |
|----|---|

**1. Сведения о характерных точках границ уточняемого земельного участка с кадастровым номером** 31:11:1205007:148 :

Система координат МСК-31 Зона № 1

| Обозначение характерных точек границ | Координаты, м  |   |  |              | Метод определения координат | Формулы, примененные для расчета средней квадратической погрешности определения координат характерных точек границ (Mt), с подставленными в такие формулы значениями и итоговые (вычисленные) значения Mt, м | Описание закрепления точки |
|--------------------------------------|--|---|--|--------------|-----------------------------|--|----------------------------|
|                                      | содержатся в Едином государственном реестре недвижимости |   | определены в результате выполнения комплексных кадастровых работ |              |                             |  |                            |
|                                      | X  | Y | X  | Y            |                             |  |                            |
| 1                                    | 2  | 3 | 4  | 5            | 6                           | 7  | 8                          |
| 5020                                 | —  | — | 416 310,80   | 1 269 200,39 | —                           | —  | —                          |

| 1    | 2 | 3 | 4          | 5            | 6 | 7 | 8 |
|------|---|---|------------|--------------|---|---|---|
| 5669 | — | — | 416 310,41 | 1 269 200,09 | — | — | — |
| 5673 | — | — | 416 269,04 | 1 269 167,90 |   |   |   |
| 5685 | — | — | 416 280,77 | 1 269 155,63 |   |   |   |
| 5686 | — | — | 416 297,55 | 1 269 168,37 |   |   |   |
| 5014 | — | — | 416 321,14 | 1 269 186,40 |   |   |   |
| 5020 | — | — | 416 310,80 | 1 269 200,39 |   |   |   |

**2. Сведения о частях границ уточняемого земельного участка с кадастровым номером** 31:11:1205007:148 :

| Обозначение части границ |       | Горизонтальное проложение (S), м | Описание прохождения части границ | Сведения о согласовании местоположения границ (согласовано/спорное) |
|--------------------------|-------|----------------------------------|-----------------------------------|---|
| от т.                    | до т. |                                  |                                   |   |
| 1                        | 2     | 3                                | 4                                 | 5   |
| 5020                     | 5669  | 0,49                             | —                                 | согласовано   |
| 5669                     | 5673  | 52,42                            |                                   |   |
| 5673                     | 5685  | 16,97                            |                                   |   |
| 5685                     | 5686  | 21,07                            |                                   |   |
| 5686                     | 5014  | 29,69                            |                                   |   |
| 5014                     | 5020  | 17,40                            |                                   |   |

**3. Сведения о характеристиках уточняемого земельного участка с кадастровым номером** 31:11:1205007:148 :

| № п/п | Наименование характеристики  | Значение характеристики  |
|-------|--|--|
| 1     | 2  | 3  |
| 1.    | Адрес земельного участка   | —  |
| 1.1.  | Сведения о местоположении земельного участка (при отсутствии адреса) в структурированном в соответствии с федеральной информационной адресной системой виде      |  |
| 1.2.  | Дополнительные сведения о местоположении земельного участка  | Белгородская область, р-н Ракитянский, п. Пролетарский, ул. Сумская, 9 |
| 2.    | Площадь земельного участка ± величина погрешности определения (вычисления) площади ( $P \pm \Delta P$ ), м <sup>2</sup>  | 889 ± 10,00  |
| 3.    | Формула, примененная для вычисления предельной погрешности определения площади земельного участка, с подставленными значениями и итоговые (вычисленные) значения | $3,5*0,10*\sqrt{(889,00)} = 10$  |
| 4.    | Площадь земельного участка согласно сведениям Единого государственного реестра недвижимости (Ркад), м <sup>2</sup>   | 889,00   |
| 5.    | Оценка расхождения P и Ркад ( $P - P_{кад}$ ), м <sup>2</sup>  | 0  |

| 1    | 2  | 3   |
|------|--|---|
| 6.   | Предельный минимальный и максимальный размеры земельного участка (Р <sub>мин</sub> и Р <sub>макс</sub> ), м <sup>2</sup>                                       | Р <sub>мин</sub> = —<br>Р <sub>макс</sub> = — |
| 7.   | Кадастровый или иной государственный учетный номер (инвентарный) здания, сооружения, объекта незавершенного строительства, расположенного на земельном участке | 31:11:1205007:1882                            |
| 8.   | Вид (виды) разрешенного использования  | Для ведения личного подсобного хозяйства      |
| 8.1. | Дополнительные сведения об использовании земельного участка  | —   |
| 9.   | Сведения о земельных участках (землях общего пользования, территории общего пользования), посредством которых обеспечивается доступ                            | —   |
| 10.  | Иные сведения  | —   |

**4. Пояснения к сведениям об уточняемом земельном участке с кадастровым номером** 31:11:1205007:148 :

1. —

**1. Сведения о характерных точках границ уточняемого земельного участка с кадастровым номером** 31:11:1205007:149 :  
Система координат МСК-31 Зона № 1

| Обозначение характерных точек границ | Координаты, м  |   |  |              | Метод определения координат | Формулы, примененные для расчета средней квадратической погрешности определения координат характерных точек границ (Mt), с подставленными в такие формулы значениями и итоговые (вычисленные) значения Mt, м | Описание закрепления точки |
|--------------------------------------|--|---|--|--------------|-----------------------------|--|----------------------------|
|                                      | содержатся в Едином государственном реестре недвижимости |   | определены в результате выполнения комплексных кадастровых работ |              |                             |  |                            |
|                                      | X  | Y | X  | Y            |                             |  |                            |
| 1                                    | 2  | 3 | 4  | 5            | 6                           | 7  | 8                          |
| 4087                                 | —  | — | 415 721,42   | 1 269 844,55 | —                           | —  | —                          |
| 4088                                 | —  | — | 415 724,35   | 1 269 844,29 |                             |  |                            |
| 4089                                 | —  | — | 415 725,23   | 1 269 860,58 |                             |  |                            |
| 4090                                 | —  | — | 415 677,89   | 1 269 864,70 |                             |  |                            |
| 4091                                 | —  | — | 415 675,21   | 1 269 864,87 |                             |  |                            |
| 4092                                 | —  | — | 415 673,76   | 1 269 847,33 |                             |  |                            |
| 4093                                 | —  | — | 415 674,67   | 1 269 847,30 |                             |  |                            |
| 4087                                 | —  | — | 415 721,42   | 1 269 844,55 |                             |  |                            |

**2. Сведения о частях границ уточняемого земельного участка с кадастровым номером** 31:11:1205007:149 :

| Обозначение части границ |       | Горизонтальное проложение (S), м | Описание прохождения части границ | Сведения о согласовании местоположения границ (согласовано/спорное) |
|--------------------------|-------|----------------------------------|-----------------------------------|---|
| от т.                    | до т. |                                  |                                   |   |
| 1                        | 2     | 3                                | 4                                 | 5   |
| 4087                     | 4088  | 2,94                             | —                                 | согласовано   |
| 4088                     | 4089  | 16,31                            |                                   |   |
| 4089                     | 4090  | 47,52                            |                                   |   |
| 4090                     | 4091  | 2,69                             |                                   |   |
| 4091                     | 4092  | 17,60                            |                                   |   |
| 4092                     | 4093  | 0,91                             |                                   |   |
| 4093                     | 4087  | 46,83                            |                                   |   |

**3. Сведения о характеристиках уточняемого земельного участка с кадастровым номером** 31:11:1205007:149 :

| № п/п | Наименование характеристики  | Значение характеристики  |
|-------|--|--|
| 1     | 2  | 3  |
| 1.    | Адрес земельного участка   | —  |
| 1.1.  | Сведения о местоположении земельного участка (при отсутствии адреса) в структурированном в соответствии с федеральной информационной адресной системой виде      |  |
| 1.2.  | Дополнительные сведения о местоположении земельного участка  | Белгородская область, р-н Ракитянский, п. Пролетарский, ул. Красноармейская, 114 |
| 2.    | Площадь земельного участка ± величина погрешности определения (вычисления) площади ( $P \pm \Delta P$ ), м <sup>2</sup>  | 854 ± 10,00  |
| 3.    | Формула, примененная для вычисления предельной погрешности определения площади земельного участка, с подставленными значениями и итоговые (вычисленные) значения | $3,5 * 0,10 * \sqrt{(854,00)} = 10$  |
| 4.    | Площадь земельного участка согласно сведениям Единого государственного реестра недвижимости (Ркад), м <sup>2</sup>   | 854,00   |
| 5.    | Оценка расхождения Р и Ркад ( $P - P_{кад}$ ), м <sup>2</sup>  | 0  |
| 6.    | Предельный минимальный и максимальный размеры земельного участка (Рмин и Рмакс), м <sup>2</sup>  | Рмин = —<br>Рмакс = —  |
| 7.    | Кадастровый или иной государственный учетный номер (инвентарный) здания, сооружения, объекта незавершенного строительства, расположенного на земельном участке   | 31:11:1205001:602  |
| 8.    | Вид (виды) разрешенного использования  | Для ведения личного подсобного хозяйства   |

|      |   |   |
|------|---|---|
| 1    | 2   | 3 |
| 8.1. | Дополнительные сведения об использовании земельного участка   | — |
| 9.   | Сведения о земельных участках (землях общего пользования, территории общего пользования), посредством которых обеспечивается доступ | — |
| 10.  | Иные сведения   | — |

**4. Пояснения к сведениям об уточняемом земельном участке с кадастровым номером** 31:11:1205007:149 :

|    |   |
|----|---|
| 1. | — |
|----|---|

**1. Сведения о характерных точках границ уточняемого земельного участка с кадастровым номером** 31:11:1205007:150 :

Система координат МСК-31 Зона № 1

| Обозначение характерных точек границ | Координаты, м  |   |  |              | Метод определения координат | Формулы, примененные для расчета средней квадратической погрешности определения координат характерных точек границ (Mt), с подставленными в такие формулы значениями и итоговые (вычисленные) значения Mt, м | Описание закрепления точки |
|--------------------------------------|--|---|--|--------------|-----------------------------|--|----------------------------|
|                                      | содержатся в Едином государственном реестре недвижимости |   | определены в результате выполнения комплексных кадастровых работ |              |                             |  |                            |
|                                      | X  | Y | X  | Y            |                             |  |                            |
| 1                                    | 2  | 3 | 4  | 5            | 6                           | 7  | 8                          |
| 4240                                 | —  | — | 415 934,57   | 1 269 822,25 | —                           | —  | —                          |
| 4241                                 | —  | — | 415 932,69   | 1 269 798,87 |                             |  |                            |
| 4242                                 | —  | — | 415 979,79   | 1 269 793,62 |                             |  |                            |
| 4243                                 | —  | — | 415 981,19   | 1 269 809,27 |                             |  |                            |
| 3582                                 | —  | — | 415 982,36   | 1 269 809,20 |                             |  |                            |
| 3586                                 | —  | — | 415 982,55   | 1 269 817,72 |                             |  |                            |
| 4246                                 | —  | — | 415 979,09   | 1 269 818,05 |                             |  |                            |
| 4240                                 | —  | — | 415 934,57   | 1 269 822,25 |                             |  |                            |

**2. Сведения о частях границ уточняемого земельного участка с кадастровым номером** 31:11:1205007:150 :

| Обозначение части границ |       | Горизонтальное проложение (S), м | Описание прохождения части границ | Сведения о согласовании местоположения границ (согласовано/спорное) |
|--------------------------|-------|----------------------------------|-----------------------------------|---|
| от т.                    | до т. |                                  |                                   |   |
| 1                        | 2     | 3                                | 4                                 | 5   |
| 4240                     | 4241  | 23,46                            | —                                 | согласовано   |
| 4241                     | 4242  | 47,39                            |                                   |   |
| 4242                     | 4243  | 15,71                            |                                   |   |



| 1    | 2    | 3     | 4 | 5           |
|------|------|-------|---|-------------|
| 4243 | 3582 | 1,17  | — | согласовано |
| 3582 | 3586 | 8,52  |   |             |
| 3586 | 4246 | 3,48  |   |             |
| 4246 | 4240 | 44,72 |   |             |

**3. Сведения о характеристиках уточняемого земельного участка с кадастровым номером** 31:11:1205007:150 :

| № п/п | Наименование характеристики  | Значение характеристики  |
|-------|--|--|
| 1     | 2  | 3  |
| 1.    | Адрес земельного участка   | —  |
| 1.1.  | Сведения о местоположении земельного участка (при отсутствии адреса) в структурированном в соответствии с федеральной информационной адресной системой виде      |  |
| 1.2.  | Дополнительные сведения о местоположении земельного участка  | Белгородская область, р-н Ракитянский, п. Пролетарский, ул. Ленина, 75 |
| 2.    | Площадь земельного участка ± величина погрешности определения (вычисления) площади ( $P \pm \Delta P$ ), м <sup>2</sup>  | 1 140 ± 12,00  |
| 3.    | Формула, примененная для вычисления предельной погрешности определения площади земельного участка, с подставленными значениями и итоговые (вычисленные) значения | $3,5 * 0,10 * \sqrt{(1\ 140,00)} = 12$                                 |
| 4.    | Площадь земельного участка согласно сведениям Единого государственного реестра недвижимости (Ркад), м <sup>2</sup>   | 1 140,00   |
| 5.    | Оценка расхождения Р и Ркад ( $P - P_{кад}$ ), м <sup>2</sup>  | 0  |
| 6.    | Предельный минимальный и максимальный размеры земельного участка (Рмин и Рмакс), м <sup>2</sup>  | Рмин = —<br>Рмакс = —  |
| 7.    | Кадастровый или иной государственный учетный номер (инвентарный) здания, сооружения, объекта незавершенного строительства, расположенного на земельном участке   | 31:11:1205005:658  |
| 8.    | Вид (виды) разрешенного использования  | Для ведения личного подсобного хозяйства                               |
| 8.1.  | Дополнительные сведения об использовании земельного участка  | —  |
| 9.    | Сведения о земельных участках (землях общего пользования, территории общего пользования), посредством которых обеспечивается доступ                              | —  |
| 10.   | Иные сведения  | —  |

**4. Пояснения к сведениям об уточняемом земельном участке с кадастровым номером** 31:11:1205007:150 :

|    |   |
|----|---|
| 1. | — |
|----|---|

**1. Сведения о характерных точках границ уточняемого земельного участка с кадастровым номером** 31:11:1205007:151 :  
 Система координат МСК-31 Зона № 1

| Обозначение характерных точек границ | Координаты, м  |   |  |              | Метод определения координат | Формулы, примененные для расчета средней квадратической погрешности определения координат характерных точек границ (Mt), с подставленными в такие формулы значениями и итоговые (вычисленные) значения Mt, м | Описание закрепления точки |
|--------------------------------------|--|---|--|--------------|-----------------------------|--|----------------------------|
|                                      | содержатся в Едином государственном реестре недвижимости |   | определены в результате выполнения комплексных кадастровых работ |              |                             |  |                            |
|                                      | X  | Y | X  | Y            |                             |  |                            |
| 1                                    | 2  | 3 | 4  | 5            | 6                           | 7  | 8                          |
| 3671                                 | —  | — | 415 975,41   | 1 269 337,51 | —                           | —  | —                          |
| 3672                                 | —  | — | 415 980,30   | 1 269 370,19 |                             |  |                            |
| 3673                                 | —  | — | 415 950,56   | 1 269 382,60 |                             |  |                            |
| 3674                                 | —  | — | 415 946,58   | 1 269 369,16 |                             |  |                            |
| 3675                                 | —  | — | 415 943,66   | 1 269 360,00 |                             |  |                            |
| 3671                                 | —  | — | 415 975,41   | 1 269 337,51 |                             |  |                            |

**2. Сведения о частях границ уточняемого земельного участка с кадастровым номером** 31:11:1205007:151 :

| Обозначение части границ |       | Горизонтальное проложение (S), м | Описание прохождения части границ | Сведения о согласовании местоположения границ (согласовано/спорное) |
|--------------------------|-------|----------------------------------|-----------------------------------|---|
| от т.                    | до т. |                                  |                                   |   |
| 1                        | 2     | 3                                | 4                                 | 5   |
| 3671                     | 3672  | 33,04                            | —                                 | согласовано   |
| 3672                     | 3673  | 32,23                            |                                   |   |
| 3673                     | 3674  | 14,02                            |                                   |   |
| 3674                     | 3675  | 9,61                             |                                   |   |
| 3675                     | 3671  | 38,91                            |                                   |   |

**3. Сведения о характеристиках уточняемого земельного участка с кадастровым номером** 31:11:1205007:151 :

| № п/п | Наименование характеристики | Значение характеристики |
|-------|-----------------------------|-------------------------|
| 1     | 2                           | 3                       |

| 1   | 2  | 3  |
|---|--|--|
| 1.  | Адрес земельного участка   | —  |
| 1.1.  | Сведения о местоположении земельного участка (при отсутствии адреса) в структурированном в соответствии с федеральной информационной адресной системой виде      |  |
| 1.2.  | Дополнительные сведения о местоположении земельного участка  | Белгородская область, р-н Ракитянский, п. Пролетарский, ул. Гагарина, 36 |
| 2.  | Площадь земельного участка ± величина погрешности определения (вычисления) площади ( $P \pm \Delta P$ ), м <sup>2</sup>  | 951 ± 11,00  |
| 3.  | Формула, примененная для вычисления предельной погрешности определения площади земельного участка, с подставленными значениями и итоговые (вычисленные) значения | $3,5 * 0,10 * \sqrt{(951,00)} = 11$                                      |
| 4.  | Площадь земельного участка согласно сведениям Единого государственного реестра недвижимости (Ркад), м <sup>2</sup>   | 951,00   |
| 5.  | Оценка расхождения P и Ркад ( $P - P_{кад}$ ), м <sup>2</sup>  | 0  |
| 6.  | Предельный минимальный и максимальный размеры земельного участка (Рмин и Рмакс), м <sup>2</sup>  | Рмин = —<br>Рмакс = —  |
| 7.  | Кадастровый или иной государственный учетный номер (инвентарный) здания, сооружения, объекта незавершенного строительства, расположенного на земельном участке   | 31:11:1205001:1387   |
| 8.  | Вид (виды) разрешенного использования  | Для ведения личного подсобного хозяйства                                 |
| 8.1.  | Дополнительные сведения об использовании земельного участка  | —  |
| 9.  | Сведения о земельных участках (землях общего пользования, территории общего пользования), посредством которых обеспечивается доступ                              | —  |
| 10.   | Иные сведения  | —  |
| <b>4. Пояснения к сведениям об уточняемом земельном участке с кадастровым номером</b> |  | <b>31:11:1205007:151</b> :   |
| 1.  | —  | —  |

**1. Сведения о характерных точках границ уточняемого земельного участка с кадастровым номером** 31:11:1205007:153 :  
 Система координат МСК-31 Зона № 1

| Обозначение характерных точек границ | Координаты, м  |   |  |              | Метод определения координат | Формулы, примененные для расчета средней квадратической погрешности определения координат характерных точек границ (Mt), с подставленными в такие формулы значениями и итоговые (вычисленные) значения Mt, м | Описание закрепления точки |
|--------------------------------------|--|---|--|--------------|-----------------------------|--|----------------------------|
|                                      | содержатся в Едином государственном реестре недвижимости |   | определены в результате выполнения комплексных кадастровых работ |              |                             |  |                            |
|                                      | X  | Y | X  | Y            |                             |  |                            |
| 1                                    | 2  | 3 | 4  | 5            | 6                           | 7  | 8                          |
| 5401                                 | —  | — | 416 136,00   | 1 269 467,01 | —                           | —  | —                          |
| 5402                                 | —  | — | 416 076,02   | 1 269 481,96 |                             |  |                            |
| 5403                                 | —  | — | 416 075,39   | 1 269 446,79 |                             |  |                            |
| 5404                                 | —  | — | 416 108,86   | 1 269 444,07 |                             |  |                            |
| 5405                                 | —  | — | 416 125,43   | 1 269 442,73 |                             |  |                            |
| 5406                                 | —  | — | 416 142,95   | 1 269 441,31 |                             |  |                            |
| 3422                                 | —  | — | 416 152,71   | 1 269 440,51 |                             |  |                            |
| 3421                                 | —  | — | 416 154,14   | 1 269 453,52 |                             |  |                            |
| 5401                                 | —  | — | 416 136,00   | 1 269 467,01 |                             |  |                            |

**2. Сведения о частях границ уточняемого земельного участка с кадастровым номером** 31:11:1205007:153 :

| Обозначение части границ |       | Горизонтальное проложение (S), м | Описание прохождения части границ | Сведения о согласовании местоположения границ (согласовано/спорное) |
|--------------------------|-------|----------------------------------|-----------------------------------|---|
| от т.                    | до т. |                                  |                                   |   |
| 1                        | 2     | 3                                | 4                                 | 5   |
| 5401                     | 5402  | 61,82                            | —                                 | согласовано   |
| 5402                     | 5403  | 35,18                            |                                   |   |
| 5403                     | 5404  | 33,58                            |                                   |   |
| 5404                     | 5405  | 16,62                            |                                   |   |
| 5405                     | 5406  | 17,58                            |                                   |   |
| 5406                     | 3422  | 9,79                             |                                   |   |
| 3422                     | 3421  | 13,09                            |                                   |   |
| 3421                     | 5401  | 22,61                            |                                   |   |

**3. Сведения о характеристиках уточняемого земельного участка с кадастровым номером** 31:11:1205007:153 :

| № п/п | Наименование характеристики | Значение характеристики |
|-------|-----------------------------|-------------------------|
|-------|-----------------------------|-------------------------|

| 1   | 2  | 3  |
|---|--|--|
| 1.  | Адрес земельного участка   | —  |
| 1.1.  | Сведения о местоположении земельного участка (при отсутствии адреса) в структурированном в соответствии с федеральной информационной адресной системой виде      |  |
| 1.2.  | Дополнительные сведения о местоположении земельного участка  | Белгородская область, р-н Ракитянский, п. Пролетарский, ул. Садовая, 119 |
| 2.  | Площадь земельного участка ± величина погрешности определения (вычисления) площади ( $P \pm \Delta P$ ), м <sup>2</sup>  | 2 159 ± 16,00  |
| 3.  | Формула, примененная для вычисления предельной погрешности определения площади земельного участка, с подставленными значениями и итоговые (вычисленные) значения | $3,5 * 0,10 * \sqrt{(2\ 159,00)} = 16$                                   |
| 4.  | Площадь земельного участка согласно сведениям Единого государственного реестра недвижимости (Ркад), м <sup>2</sup>   | 2 159,00   |
| 5.  | Оценка расхождения Р и Ркад ( $P - P_{кад}$ ), м <sup>2</sup>  | 0  |
| 6.  | Предельный минимальный и максимальный размеры земельного участка (Рмин и Рмакс), м <sup>2</sup>  | Рмин = —<br>Рмакс = —  |
| 7.  | Кадастровый или иной государственный учетный номер (инвентарный) здания, сооружения, объекта незавершенного строительства, расположенного на земельном участке   | 31:11:1205001:1802   |
| 8.  | Вид (виды) разрешенного использования  | Для ведения личного подсобного хозяйства                                 |
| 8.1.  | Дополнительные сведения об использовании земельного участка  | —  |
| 9.  | Сведения о земельных участках (землях общего пользования, территории общего пользования), посредством которых обеспечивается доступ                              | —  |
| 10.   | Иные сведения  | —  |
| <b>4. Пояснения к сведениям об уточняемом земельном участке с кадастровым номером</b> |  | <b>31:11:1205007:153</b> :   |
| 1.  | —  | —  |

**1. Сведения о характерных точках границ уточняемого земельного участка с кадастровым номером** 31:11:1205007:154 :  
 Система координат МСК-31 Зона № 1

| Обозначение характерных точек границ | Координаты, м  |   |  |              | Метод определения координат | Формулы, примененные для расчета средней квадратической погрешности определения координат характерных точек границ (Mt), с подставленными в такие формулы значениями и итоговые (вычисленные) значения Mt, м | Описание закрепления точки |
|--------------------------------------|--|---|--|--------------|-----------------------------|--|----------------------------|
|                                      | содержатся в Едином государственном реестре недвижимости |   | определены в результате выполнения комплексных кадастровых работ |              |                             |  |                            |
|                                      | X  | Y | X  | Y            |                             |  |                            |
| 1                                    | 2  | 3 | 4  | 5            | 6                           | 7  | 8                          |
| 5002                                 | —  | — | 416 290,24   | 1 269 226,88 | —                           | —  | —                          |
| 5003                                 | —  | — | 416 332,80   | 1 269 258,85 |                             |  |                            |
| 5004                                 | —  | — | 416 324,81   | 1 269 274,29 |                             |  |                            |
| 5005                                 | —  | — | 416 280,16   | 1 269 240,58 |                             |  |                            |
| 5002                                 | —  | — | 416 290,24   | 1 269 226,88 |                             |  |                            |

**2. Сведения о частях границ уточняемого земельного участка с кадастровым номером** 31:11:1205007:154 :

| Обозначение части границ |       | Горизонтальное проложение (S), м | Описание прохождения части границ | Сведения о согласовании местоположения границ (согласовано/спорное) |
|--------------------------|-------|----------------------------------|-----------------------------------|---|
| от т.                    | до т. |                                  |                                   |   |
| 1                        | 2     | 3                                | 4                                 | 5   |
| 5002                     | 5003  | 53,23                            | —                                 | согласовано   |
| 5003                     | 5004  | 17,38                            |                                   |   |
| 5004                     | 5005  | 55,95                            |                                   |   |
| 5005                     | 5002  | 17,01                            |                                   |   |

**3. Сведения о характеристиках уточняемого земельного участка с кадастровым номером** 31:11:1205007:154 :

| № п/п | Наименование характеристики   | Значение характеристики  |
|-------|---|--|
| 1     | 2   | 3  |
| 1.    | Адрес земельного участка  | —  |
| 1.1.  | Сведения о местоположении земельного участка (при отсутствии адреса) в структурированном в соответствии с федеральной информационной адресной системой виде |  |
| 1.2.  | Дополнительные сведения о местоположении земельного участка   | Белгородская область, р-н Ракитянский, п. Пролетарский, ул. Пролетарская, 68 |

| 1    | 2  | 3  |
|------|--|--|
| 2.   | Площадь земельного участка ± величина погрешности определения (вычисления) площади ( $P \pm \Delta P$ ), м <sup>2</sup>  | 932 ± 11,00                              |
| 3.   | Формула, примененная для вычисления предельной погрешности определения площади земельного участка, с подставленными значениями и итоговые (вычисленные) значения | $3,5 * 0,10 * \sqrt{(932,00)} = 11$      |
| 4.   | Площадь земельного участка согласно сведениям Единого государственного реестра недвижимости (Ркад), м <sup>2</sup>   | 932,00                                   |
| 5.   | Оценка расхождения Р и Ркад ( $P - P_{кад}$ ), м <sup>2</sup>  | 0  |
| 6.   | Предельный минимальный и максимальный размеры земельного участка (Рмин и Рмакс), м <sup>2</sup>  | Рмин = —<br>Рмакс = —                    |
| 7.   | Кадастровый или иной государственный учетный номер (инвентарный) здания, сооружения, объекта незавершенного строительства, расположенного на земельном участке   | 31:11:1205006:665                        |
| 8.   | Вид (виды) разрешенного использования  | Для ведения личного подсобного хозяйства |
| 8.1. | Дополнительные сведения об использовании земельного участка  | —  |
| 9.   | Сведения о земельных участках (землях общего пользования, территории общего пользования), посредством которых обеспечивается доступ                              | —  |
| 10.  | Иные сведения  | —  |

**4. Пояснения к сведениям об уточняемом земельном участке с кадастровым номером** 31:11:1205007:154 :

|    |   |
|----|---|
| 1. | — |
|----|---|

**1. Сведения о характерных точках границ уточняемого земельного участка с кадастровым номером** 31:11:1205007:155 :

Система координат МСК-31 Зона № 1

| Обозначение характерных точек границ | Координаты, м  |   |  |              | Метод определения координат | Формулы, примененные для расчета средней квадратической погрешности определения координат характерных точек границ (Mt), с подставленными в такие формулы значениями и итоговые (вычисленные) значения Mt, м | Описание закрепления точки |
|--------------------------------------|--|---|--|--------------|-----------------------------|--|----------------------------|
|                                      | содержатся в Едином государственном реестре недвижимости |   | определены в результате выполнения комплексных кадастровых работ |              |                             |  |                            |
|                                      | X  | Y | X  | Y            |                             |  |                            |
| 1                                    | 2  | 3 | 4  | 5            | 6                           | 7  | 8                          |
| 4547                                 | —  | — | 415 904,89   | 1 270 507,02 | —                           | —  | —                          |

| 1    | 2 | 3 | 4          | 5            | 6 | 7 | 8 |
|------|---|---|------------|--------------|---|---|---|
| 4548 | — | — | 415 902,44 | 1 270 488,45 | — | — | — |
| 4549 | — | — | 415 941,68 | 1 270 483,13 |   |   |   |
| 4550 | — | — | 415 944,08 | 1 270 501,28 |   |   |   |
| 4547 | — | — | 415 904,89 | 1 270 507,02 |   |   |   |

**2. Сведения о частях границ уточняемого земельного участка с кадастровым номером** 31:11:1205007:155 :

| Обозначение части границ |       | Горизонтальное проложение (S), м | Описание прохождения части границ | Сведения о согласовании местоположения границ (согласовано/спорное) |
|--------------------------|-------|----------------------------------|-----------------------------------|---|
| от т.                    | до т. |                                  |                                   |   |
| 1                        | 2     | 3                                | 4                                 | 5   |
| 4547                     | 4548  | 18,73                            | —                                 | согласовано   |
| 4548                     | 4549  | 39,60                            |                                   |   |
| 4549                     | 4550  | 18,31                            |                                   |   |
| 4550                     | 4547  | 39,61                            |                                   |   |

**3. Сведения о характеристиках уточняемого земельного участка с кадастровым номером** 31:11:1205007:155 :

| № п/п | Наименование характеристики  | Значение характеристики  |
|-------|--|--|
| 1     | 2  | 3  |
| 1.    | Адрес земельного участка   | —  |
| 1.1.  | Сведения о местоположении земельного участка (при отсутствии адреса) в структурированном в соответствии с федеральной информационной адресной системой виде      |  |
| 1.2.  | Дополнительные сведения о местоположении земельного участка  | Белгородская область, р-н Ракитянский, п. Пролетарский, ул. Победа, 25 |
| 2.    | Площадь земельного участка ± величина погрешности определения (вычисления) площади ( $P \pm \Delta P$ ), м <sup>2</sup>  | 733 ± 9,00   |
| 3.    | Формула, примененная для вычисления предельной погрешности определения площади земельного участка, с подставленными значениями и итоговые (вычисленные) значения | $3,5*0,10*\sqrt{(733,00)} = 9$   |
| 4.    | Площадь земельного участка согласно сведениям Единого государственного реестра недвижимости ( $P_{\text{кад}}$ ), м <sup>2</sup>                                 | 734,00   |
| 5.    | Оценка расхождения $P$ и $P_{\text{кад}}$ ( $P - P_{\text{кад}}$ ), м <sup>2</sup>   | 1  |
| 6.    | Предельный минимальный и максимальный размеры земельного участка ( $P_{\text{мин}}$ и $P_{\text{макс}}$ ), м <sup>2</sup>  | $P_{\text{мин}} = \text{—}$<br>$P_{\text{макс}} = \text{—}$            |



| 1    | 2  | 3  |
|------|--|--|
| 7.   | Кадастровый или иной государственный учетный номер (инвентарный) здания, сооружения, объекта незавершенного строительства, расположенного на земельном участке | 31:11:1205001:735  |
| 8.   | Вид (виды) разрешенного использования  | Для ведения личного подсобного хозяйства   |
| 8.1. | Дополнительные сведения об использовании земельного участка  | —  |
| 9.   | Сведения о земельных участках (землях общего пользования, территории общего пользования), посредством которых обеспечивается доступ                            | —  |
| 10.  | Иные сведения  | Ипотека в силу закона. Обременение возникает на основании: Договор купли-продажи земельного участка с жилым домом серия 31 АБ, № 0908510 |

**4. Пояснения к сведениям об уточняемом земельном участке с кадастровым номером** 31:11:1205007:155 :

1. —

**1. Сведения о характерных точках границ уточняемого земельного участка с кадастровым номером** 31:11:1205007:158 :  
 Система координат МСК-31 Зона № 1

| Обозначение характерных точек границ | Координаты, м  |   |  |              | Метод определения координат | Формулы, примененные для расчета средней квадратической погрешности определения координат характерных точек границ (Mt), с подставленными в такие формулы значениями и итоговые (вычисленные) значения Mt, м | Описание закрепления точки |
|--------------------------------------|--|---|--|--------------|-----------------------------|--|----------------------------|
|                                      | содержатся в Едином государственном реестре недвижимости |   | определены в результате выполнения комплексных кадастровых работ |              |                             |  |                            |
|                                      | X  | Y | X  | Y            |                             |  |                            |
| 1                                    | 2  | 3 | 4  | 5            | 6                           | 7  | 8                          |
| 5163                                 | —  | — | 416 054,57   | 1 269 379,79 | —                           | —  | —                          |
| 5164                                 | —  | — | 416 031,79   | 1 269 387,71 |                             |  |                            |
| 5165                                 | —  | — | 415 993,57   | 1 269 402,18 |                             |  |                            |
| 5166                                 | —  | — | 415 990,39   | 1 269 386,63 |                             |  |                            |
| 5167                                 | —  | — | 416 026,06   | 1 269 371,88 |                             |  |                            |
| 5168                                 | —  | — | 416 052,17   | 1 269 361,92 |                             |  |                            |
| 5163                                 | —  | — | 416 054,57   | 1 269 379,79 |                             |  |                            |

**2. Сведения о частях границ уточняемого земельного участка с кадастровым номером** 31:11:1205007:158 :

| Обозначение части границ |       | Горизонтальное проложение (S), м | Описание прохождения части границ | Сведения о согласовании местоположения границ (согласовано/спорное) |
|--------------------------|-------|----------------------------------|-----------------------------------|---|
| от т.                    | до т. |                                  |                                   |   |

| 1    | 2    | 3     | 4 | 5           |
|------|------|-------|---|-------------|
| 5163 | 5164 | 24,12 | — | согласовано |
| 5164 | 5165 | 40,87 |   |             |
| 5165 | 5166 | 15,87 |   |             |
| 5166 | 5167 | 38,60 |   |             |
| 5167 | 5168 | 27,95 |   |             |
| 5168 | 5163 | 18,03 |   |             |

**3. Сведения о характеристиках уточняемого земельного участка с кадастровым номером** 31:11:1205007:158 :

| № п/п | Наименование характеристики  | Значение характеристики  |
|-------|--|--|
| 1     | 2  | 3  |
| 1.    | Адрес земельного участка   | —  |
| 1.1.  | Сведения о местоположении земельного участка (при отсутствии адреса) в структурированном в соответствии с федеральной информационной адресной системой виде      |  |
| 1.2.  | Дополнительные сведения о местоположении земельного участка  | Белгородская область, р-н Ракитянский, п. Пролетарский, ул. Садовая, 126 |
| 2.    | Площадь земельного участка ± величина погрешности определения (вычисления) площади ( $P \pm \Delta P$ ), м <sup>2</sup>  | 1 093 ± 12,00  |
| 3.    | Формула, примененная для вычисления предельной погрешности определения площади земельного участка, с подставленными значениями и итоговые (вычисленные) значения | $3,5*0,10*\sqrt{(1\ 093,00)} = 12$                                       |
| 4.    | Площадь земельного участка согласно сведениям Единого государственного реестра недвижимости ( $R_{\text{кад}}$ ), м <sup>2</sup>                                 | 1 093,00   |
| 5.    | Оценка расхождения $P$ и $R_{\text{кад}}$ ( $P - R_{\text{кад}}$ ), м <sup>2</sup>   | 0  |
| 6.    | Предельный минимальный и максимальный размеры земельного участка ( $R_{\text{мин}}$ и $R_{\text{макс}}$ ), м <sup>2</sup>  | $R_{\text{мин}} = \text{—}$<br>$R_{\text{макс}} = \text{—}$              |
| 7.    | Кадастровый или иной государственный учетный номер (инвентарный) здания, сооружения, объекта незавершенного строительства, расположенного на земельном участке   | 31:11:1205001:932  |
| 8.    | Вид (виды) разрешенного использования  | Для ведения личного подсобного хозяйства                                 |
| 8.1.  | Дополнительные сведения об использовании земельного участка  | —  |
| 9.    | Сведения о земельных участках (землях общего пользования, территории общего пользования), посредством которых обеспечивается доступ                              | —  |
| 10.   | Иные сведения  | —  |

**4. Пояснения к сведениям об уточняемом земельном участке с кадастровым номером** 31:11:1205007:158 :

|    |   |
|----|---|
| 1. | — |
|----|---|

**1. Сведения о характерных точках границ уточняемого земельного участка с кадастровым номером** 31:11:1205007:160 :

Система координат МСК-31 Зона № 1

| Обозначение характерных точек границ | Координаты, м  |   |  |              | Метод определения координат | Формулы, примененные для расчета средней квадратической погрешности определения координат характерных точек границ (Mt), с подставленными в такие формулы значениями и итоговые (вычисленные) значения Mt, м | Описание закрепления точки |
|--------------------------------------|--|---|--|--------------|-----------------------------|--|----------------------------|
|                                      | содержатся в Едином государственном реестре недвижимости |   | определены в результате выполнения комплексных кадастровых работ |              |                             |  |                            |
|                                      | X  | Y | X  | Y            |                             |  |                            |
| 1                                    | 2  | 3 | 4  | 5            | 6                           | 7  | 8                          |
| 4284                                 | —  | — | 415 915,48   | 1 269 661,22 | —                           | —  | —                          |
| 4285                                 | —  | — | 415 914,00   | 1 269 639,03 |                             |  |                            |
| 4286                                 | —  | — | 415 915,21   | 1 269 638,73 |                             |  |                            |
| 4287                                 | —  | — | 415 970,83   | 1 269 630,89 |                             |  |                            |
| 4288                                 | —  | — | 415 972,06   | 1 269 636,35 |                             |  |                            |
| 4289                                 | —  | — | 415 973,88   | 1 269 654,19 |                             |  |                            |
| 4290                                 | —  | — | 415 944,93   | 1 269 657,67 |                             |  |                            |
| 4284                                 | —  | — | 415 915,48   | 1 269 661,22 |                             |  |                            |

**2. Сведения о частях границ уточняемого земельного участка с кадастровым номером** 31:11:1205007:160 :

| Обозначение части границ |       | Горизонтальное проложение (S), м | Описание прохождения части границ | Сведения о согласовании местоположения границ (согласовано/спорное) |
|--------------------------|-------|----------------------------------|-----------------------------------|---|
| от т.                    | до т. |                                  |                                   |   |
| 1                        | 2     | 3                                | 4                                 | 5   |
| 4284                     | 4285  | 22,24                            | —                                 | согласовано   |
| 4285                     | 4286  | 1,25                             |                                   |   |
| 4286                     | 4287  | 56,17                            |                                   |   |
| 4287                     | 4288  | 5,60                             |                                   |   |
| 4288                     | 4289  | 17,93                            |                                   |   |
| 4289                     | 4290  | 29,16                            |                                   |   |
| 4290                     | 4284  | 29,66                            |                                   |   |

**3. Сведения о характеристиках уточняемого земельного участка с кадастровым номером** 31:11:1205007:160 :

| № п/п | Наименование характеристики | Значение характеристики |
|-------|-----------------------------|-------------------------|
|-------|-----------------------------|-------------------------|

| 1   | 2  | 3  |
|---|--|--|
| 1.  | Адрес земельного участка   | —  |
| 1.1.  | Сведения о местоположении земельного участка (при отсутствии адреса) в структурированном в соответствии с федеральной информационной адресной системой виде      |  |
| 1.2.  | Дополнительные сведения о местоположении земельного участка  | Белгородская область, р-н Ракитянский, п. Пролетарский, ул. Ленина, 89 |
| 2.  | Площадь земельного участка ± величина погрешности определения (вычисления) площади ( $P \pm \Delta P$ ), м <sup>2</sup>  | 1 337 ± 13,00  |
| 3.  | Формула, примененная для вычисления предельной погрешности определения площади земельного участка, с подставленными значениями и итоговые (вычисленные) значения | $3,5 * 0,10 * \sqrt{(1\ 337,00)} = 13$                                 |
| 4.  | Площадь земельного участка согласно сведениям Единого государственного реестра недвижимости (Ркад), м <sup>2</sup>   | 1 337,00   |
| 5.  | Оценка расхождения P и Ркад ( $P - P_{кад}$ ), м <sup>2</sup>  | 0  |
| 6.  | Предельный минимальный и максимальный размеры земельного участка (Рмин и Рмакс), м <sup>2</sup>  | Рмин = —<br>Рмакс = —  |
| 7.  | Кадастровый или иной государственный учетный номер (инвентарный) здания, сооружения, объекта незавершенного строительства, расположенного на земельном участке   | 31:11:1205005:676  |
| 8.  | Вид (виды) разрешенного использования  | Для ведения личного подсобного хозяйства                               |
| 8.1.  | Дополнительные сведения об использовании земельного участка  | —  |
| 9.  | Сведения о земельных участках (землях общего пользования, территории общего пользования), посредством которых обеспечивается доступ                              | —  |
| 10.   | Иные сведения  | —  |
| <b>4. Пояснения к сведениям об уточняемом земельном участке с кадастровым номером</b> |  | <b>31:11:1205007:160</b> :   |
| 1.  | —  | —  |

**1. Сведения о характерных точках границ уточняемого земельного участка с кадастровым номером** 31:11:1205007:161 :  
 Система координат МСК-31 Зона № 1

| Обозначение характерных точек границ | Координаты, м  |   |  |              | Метод определения координат | Формулы, примененные для расчета средней квадратической погрешности определения координат характерных точек границ (Mt), с подставленными в такие формулы значениями и итоговые (вычисленные) значения Mt, м | Описание закрепления точки |
|--------------------------------------|--|---|--|--------------|-----------------------------|--|----------------------------|
|                                      | содержатся в Едином государственном реестре недвижимости |   | определены в результате выполнения комплексных кадастровых работ |              |                             |  |                            |
|                                      | X  | Y | X  | Y            |                             |  |                            |
| 1                                    | 2  | 3 | 4  | 5            | 6                           | 7  | 8                          |
| 4604                                 | —  | — | 415 865,83   | 1 270 272,62 | —                           | —  | —                          |
| 4605                                 | —  | — | 415 868,04   | 1 270 293,09 |                             |  |                            |
| 4606                                 | —  | — | 415 850,19   | 1 270 294,89 |                             |  |                            |
| 4607                                 | —  | — | 415 822,69   | 1 270 297,38 |                             |  |                            |
| 4608                                 | —  | — | 415 822,30   | 1 270 289,47 |                             |  |                            |
| 4609                                 | —  | — | 415 821,56   | 1 270 280,68 |                             |  |                            |
| 4610                                 | —  | — | 415 820,99   | 1 270 275,34 |                             |  |                            |
| 4611                                 | —  | — | 415 821,61   | 1 270 275,31 |                             |  |                            |
| 4604                                 | —  | — | 415 865,83   | 1 270 272,62 |                             |  |                            |

**2. Сведения о частях границ уточняемого земельного участка с кадастровым номером** 31:11:1205007:161 :

| Обозначение части границ |       | Горизонтальное проложение (S), м | Описание прохождения части границ | Сведения о согласовании местоположения границ (согласовано/спорное) |
|--------------------------|-------|----------------------------------|-----------------------------------|---|
| от т.                    | до т. |                                  |                                   |   |
| 1                        | 2     | 3                                | 4                                 | 5   |
| 4604                     | 4605  | 20,59                            | —                                 | согласовано   |
| 4605                     | 4606  | 17,94                            |                                   |   |
| 4606                     | 4607  | 27,61                            |                                   |   |
| 4607                     | 4608  | 7,92                             |                                   |   |
| 4608                     | 4609  | 8,82                             |                                   |   |
| 4609                     | 4610  | 5,37                             |                                   |   |
| 4610                     | 4611  | 0,62                             |                                   |   |
| 4611                     | 4604  | 44,30                            |                                   |   |

**3. Сведения о характеристиках уточняемого земельного участка с кадастровым номером** 31:11:1205007:161 :

| № п/п | Наименование характеристики | Значение характеристики |
|-------|-----------------------------|-------------------------|
|-------|-----------------------------|-------------------------|

| 1   | 2  | 3  |
|---|--|--|
| 1.  | Адрес земельного участка   | —  |
| 1.1.  | Сведения о местоположении земельного участка (при отсутствии адреса) в структурированном в соответствии с федеральной информационной адресной системой виде      |  |
| 1.2.  | Дополнительные сведения о местоположении земельного участка  | Белгородская область, р-н Ракитянский, п. Пролетарский, ул. Победа, 44 |
| 2.  | Площадь земельного участка $\pm$ величина погрешности определения (вычисления) площади ( $P \pm \Delta P$ ), м <sup>2</sup>                                      | 965 $\pm$ 11,00  |
| 3.  | Формула, примененная для вычисления предельной погрешности определения площади земельного участка, с подставленными значениями и итоговые (вычисленные) значения | $3,5 * 0,10 * \sqrt{(965,00)} = 11$                                    |
| 4.  | Площадь земельного участка согласно сведениям Единого государственного реестра недвижимости (Ркад), м <sup>2</sup>   | 965,00   |
| 5.  | Оценка расхождения P и Ркад ( $P - P_{кад}$ ), м <sup>2</sup>  | 0  |
| 6.  | Предельный минимальный и максимальный размеры земельного участка (Рмин и Рмакс), м <sup>2</sup>  | Рмин = —<br>Рмакс = —  |
| 7.  | Кадастровый или иной государственный учетный номер (инвентарный) здания, сооружения, объекта незавершенного строительства, расположенного на земельном участке   | 31:11:1205001:1631   |
| 8.  | Вид (виды) разрешенного использования  | Для ведения личного подсобного хозяйства                               |
| 8.1.  | Дополнительные сведения об использовании земельного участка  | —  |
| 9.  | Сведения о земельных участках (землях общего пользования, территории общего пользования), посредством которых обеспечивается доступ                              | —  |
| 10.   | Иные сведения  | —  |
| <b>4. Пояснения к сведениям об уточняемом земельном участке с кадастровым номером</b> |  | <b>31:11:1205007:161</b> :   |
| 1.  | —  | —  |

**1. Сведения о характерных точках границ уточняемого земельного участка с кадастровым номером** 31:11:1205007:164 :  
 Система координат МСК-31 Зона № 1

| Обозначение характерных точек границ | Координаты, м  |   |  |              | Метод определения координат | Формулы, примененные для расчета средней квадратической погрешности определения координат характерных точек границ (Mt), с подставленными в такие формулы значениями и итоговые (вычисленные) значения Mt, м | Описание закрепления точки |
|--------------------------------------|--|---|--|--------------|-----------------------------|--|----------------------------|
|                                      | содержатся в Едином государственном реестре недвижимости |   | определены в результате выполнения комплексных кадастровых работ |              |                             |  |                            |
|                                      | X  | Y | X  | Y            |                             |  |                            |
| 1                                    | 2  | 3 | 4  | 5            | 6                           | 7  | 8                          |
| 3646                                 | —  | — | 415 993,88   | 1 269 475,16 | —                           | —  | —                          |
| 3639                                 | —  | — | 415 995,29   | 1 269 490,52 |                             |  |                            |
| 3643                                 | —  | — | 415 959,19   | 1 269 495,43 |                             |  |                            |
| 3649                                 | —  | — | 415 956,92   | 1 269 479,77 |                             |  |                            |
| 3650                                 | —  | — | 415 957,64   | 1 269 479,68 |                             |  |                            |
| 3646                                 | —  | — | 415 993,88   | 1 269 475,16 |                             |  |                            |

**2. Сведения о частях границ уточняемого земельного участка с кадастровым номером** 31:11:1205007:164 :

| Обозначение части границ |       | Горизонтальное проложение (S), м | Описание прохождения части границ | Сведения о согласовании местоположения границ (согласовано/спорное) |
|--------------------------|-------|----------------------------------|-----------------------------------|---|
| от т.                    | до т. |                                  |                                   |   |
| 1                        | 2     | 3                                | 4                                 | 5   |
| 3646                     | 3639  | 15,42                            | —                                 | согласовано   |
| 3639                     | 3643  | 36,43                            |                                   |   |
| 3643                     | 3649  | 15,82                            |                                   |   |
| 3649                     | 3650  | 0,73                             |                                   |   |
| 3650                     | 3646  | 36,52                            |                                   |   |

**3. Сведения о характеристиках уточняемого земельного участка с кадастровым номером** 31:11:1205007:164 :

| № п/п | Наименование характеристики | Значение характеристики |
|-------|-----------------------------|-------------------------|
| 1     | 2                           | 3                       |
| 1     | 2                           | 3                       |

| 1   | 2  | 3  |
|---|--|--|
| 1.  | Адрес земельного участка   | —  |
| 1.1.  | Сведения о местоположении земельного участка (при отсутствии адреса) в структурированном в соответствии с федеральной информационной адресной системой виде      |  |
| 1.2.  | Дополнительные сведения о местоположении земельного участка  | Белгородская область, р-н Ракитянский, п. Пролетарский, ул. Гагарина, 30 |
| 2.  | Площадь земельного участка $\pm$ величина погрешности определения (вычисления) площади ( $P \pm \Delta P$ ), м <sup>2</sup>                                      | 575 $\pm$ 8,00   |
| 3.  | Формула, примененная для вычисления предельной погрешности определения площади земельного участка, с подставленными значениями и итоговые (вычисленные) значения | $3,5 * 0,10 * \sqrt{(575,00)} = 8$                                       |
| 4.  | Площадь земельного участка согласно сведениям Единого государственного реестра недвижимости (Ркад), м <sup>2</sup>   | 569,00   |
| 5.  | Оценка расхождения P и Ркад ( $P - P_{кад}$ ), м <sup>2</sup>  | 6  |
| 6.  | Предельный минимальный и максимальный размеры земельного участка (Рмин и Рмакс), м <sup>2</sup>  | Рмин = —<br>Рмакс = —  |
| 7.  | Кадастровый или иной государственный учетный номер (инвентарный) здания, сооружения, объекта незавершенного строительства, расположенного на земельном участке   | 31:11:1205007:2539   |
| 8.  | Вид (виды) разрешенного использования  | Для ведения личного подсобного хозяйства                                 |
| 8.1.  | Дополнительные сведения об использовании земельного участка  | —  |
| 9.  | Сведения о земельных участках (землях общего пользования, территории общего пользования), посредством которых обеспечивается доступ                              | —  |
| 10.   | Иные сведения  | —  |
| <b>4. Пояснения к сведениям об уточняемом земельном участке с кадастровым номером</b> |  | <b>31:11:1205007:164</b> :   |
| 1.  | —  | —  |



**1. Сведения о характерных точках границ уточняемого земельного участка с кадастровым номером** 31:11:1205007:165 :  
 Система координат МСК-31 Зона № 1

| Обозначение характерных точек границ | Координаты, м  |   |  |              | Метод определения координат | Формулы, примененные для расчета средней квадратической погрешности определения координат характерных точек границ (Mt), с подставленными в такие формулы значениями и итоговые (вычисленные) значения Mt, м | Описание закрепления точки |
|--------------------------------------|--|---|--|--------------|-----------------------------|--|----------------------------|
|                                      | содержатся в Едином государственном реестре недвижимости |   | определены в результате выполнения комплексных кадастровых работ |              |                             |  |                            |
|                                      | X  | Y | X  | Y            |                             |  |                            |
| 1                                    | 2  | 3 | 4  | 5            | 6                           | 7  | 8                          |
| 6381                                 | —  | — | 415 479,30   | 1 270 492,17 | —                           | —  | —                          |
| 6380                                 | —  | — | 415 473,19   | 1 270 492,22 |                             |  |                            |
| 6393                                 | —  | — | 415 473,16   | 1 270 488,21 |                             |  |                            |
| 6385                                 | —  | — | 415 475,19   | 1 270 488,21 |                             |  |                            |
| 6384                                 | —  | — | 415 479,27   | 1 270 488,20 |                             |  |                            |
| 6381                                 | —  | — | 415 479,30   | 1 270 492,17 |                             |  |                            |

**2. Сведения о частях границ уточняемого земельного участка с кадастровым номером** 31:11:1205007:165 :

| Обозначение части границ |       | Горизонтальное проложение (S), м | Описание прохождения части границ | Сведения о согласовании местоположения границ (согласовано/спорное) |
|--------------------------|-------|----------------------------------|-----------------------------------|---|
| от т.                    | до т. |                                  |                                   |   |
| 1                        | 2     | 3                                | 4                                 | 5   |
| 6381                     | 6380  | 6,11                             | —                                 | согласовано   |
| 6380                     | 6393  | 4,01                             |                                   |   |
| 6393                     | 6385  | 2,03                             |                                   |   |
| 6385                     | 6384  | 4,08                             |                                   |   |
| 6384                     | 6381  | 3,97                             |                                   |   |

**3. Сведения о характеристиках уточняемого земельного участка с кадастровым номером** 31:11:1205007:165 :

| № п/п | Наименование характеристики | Значение характеристики |
|-------|-----------------------------|-------------------------|
| 1     | 2                           | 3                       |
| 1     | 2                           | 3                       |

| 1   | 2  | 3  |
|---|--|--|
| 1.  | Адрес земельного участка   | —  |
| 1.1.  | Сведения о местоположении земельного участка (при отсутствии адреса) в структурированном в соответствии с федеральной информационной адресной системой виде      |  |
| 1.2.  | Дополнительные сведения о местоположении земельного участка  | Местоположение установлено относительно ориентира, расположенного в границах участка. Почтовый адрес ориентира: обл. Белгородская, р-н Ракитянский, п. Пролетарский, ул. Ватутина. |
| 2.  | Площадь земельного участка $\pm$ величина погрешности определения (вычисления) площади ( $P \pm \Delta P$ ), м <sup>2</sup>                                      | 24 $\pm$ 2,00  |
| 3.  | Формула, примененная для вычисления предельной погрешности определения площади земельного участка, с подставленными значениями и итоговые (вычисленные) значения | $3,5 * 0,10 * \sqrt{(24,00)} = 2$  |
| 4.  | Площадь земельного участка согласно сведениям Единого государственного реестра недвижимости (Ркад), м <sup>2</sup>   | 24,00  |
| 5.  | Оценка расхождения P и Ркад ( $P - P_{кад}$ ), м <sup>2</sup>  | 0  |
| 6.  | Предельный минимальный и максимальный размеры земельного участка (Рмин и Рмакс), м <sup>2</sup>  | Рмин = —<br>Рмакс = —  |
| 7.  | Кадастровый или иной государственный учетный номер (инвентарный) здания, сооружения, объекта незавершенного строительства, расположенного на земельном участке   | 31:11:1205007:1522   |
| 8.  | Вид (виды) разрешенного использования  | Для гаражного строительства  |
| 8.1.  | Дополнительные сведения об использовании земельного участка  | —  |
| 9.  | Сведения о земельных участках (землях общего пользования, территории общего пользования), посредством которых обеспечивается доступ                              | —  |
| 10.   | Иные сведения  | —  |
| <b>4. Пояснения к сведениям об уточняемом земельном участке с кадастровым номером</b> |  | <b>31:11:1205007:165</b> :   |
| 1.  |  | —  |

**1. Сведения о характерных точках границ уточняемого земельного участка с кадастровым номером** 31:11:1205007:167 :  
 Система координат МСК-31 Зона № 1

| Обозначение характерных точек границ | Координаты, м  |   |  |              | Метод определения координат | Формулы, примененные для расчета средней квадратической погрешности определения координат характерных точек границ (Mt), с подставленными в такие формулы значениями и итоговые (вычисленные) значения Mt, м | Описание закрепления точки |
|--------------------------------------|--|---|--|--------------|-----------------------------|--|----------------------------|
|                                      | содержатся в Едином государственном реестре недвижимости |   | определены в результате выполнения комплексных кадастровых работ |              |                             |  |                            |
|                                      | X  | Y | X  | Y            |                             |  |                            |
| 1                                    | 2  | 3 | 4  | 5            | 6                           | 7  | 8                          |
| 4463                                 | —  | — | 415 900,66   | 1 270 098,30 | —                           | —  | —                          |
| 4728                                 | —  | — | 415 861,38   | 1 270 102,27 |                             |  |                            |
| 4729                                 | —  | — | 415 858,99   | 1 270 084,51 |                             |  |                            |
| 4730                                 | —  | — | 415 897,68   | 1 270 081,11 |                             |  |                            |
| 4731                                 | —  | — | 415 898,58   | 1 270 081,03 |                             |  |                            |
| 4464                                 | —  | — | 415 899,70   | 1 270 090,03 |                             |  |                            |
| 4463                                 | —  | — | 415 900,66   | 1 270 098,30 |                             |  |                            |

**2. Сведения о частях границ уточняемого земельного участка с кадастровым номером** 31:11:1205007:167 :

| Обозначение части границ |       | Горизонтальное проложение (S), м | Описание прохождения части границ | Сведения о согласовании местоположения границ (согласовано/спорное) |
|--------------------------|-------|----------------------------------|-----------------------------------|---|
| от т.                    | до т. |                                  |                                   |   |
| 1                        | 2     | 3                                | 4                                 | 5   |
| 4463                     | 4728  | 39,48                            | —                                 | согласовано   |
| 4728                     | 4729  | 17,92                            |                                   |   |
| 4729                     | 4730  | 38,84                            |                                   |   |
| 4730                     | 4731  | 0,90                             |                                   |   |
| 4731                     | 4464  | 9,07                             |                                   |   |
| 4464                     | 4463  | 8,33                             |                                   |   |

**3. Сведения о характеристиках уточняемого земельного участка с кадастровым номером** 31:11:1205007:167 :

| № п/п | Наименование характеристики | Значение характеристики |
|-------|-----------------------------|-------------------------|
| 1     | 2                           | 3                       |
|       |                             |                         |

| 1   | 2  | 3  |
|---|--|--|
| 1.  | Адрес земельного участка   | —  |
| 1.1.  | Сведения о местоположении земельного участка (при отсутствии адреса) в структурированном в соответствии с федеральной информационной адресной системой виде      |  |
| 1.2.  | Дополнительные сведения о местоположении земельного участка  | Белгородская область, р-н Ракитянский, п. Пролетарский, ул. Победа, 67 |
| 2.  | Площадь земельного участка $\pm$ величина погрешности определения (вычисления) площади ( $P \pm \Delta P$ ), м <sup>2</sup>                                      | 699 $\pm$ 9,00   |
| 3.  | Формула, примененная для вычисления предельной погрешности определения площади земельного участка, с подставленными значениями и итоговые (вычисленные) значения | $3,5 * 0,10 * \sqrt{(699,00)} = 9$                                     |
| 4.  | Площадь земельного участка согласно сведениям Единого государственного реестра недвижимости (Ркад), м <sup>2</sup>   | 780,00   |
| 5.  | Оценка расхождения P и Ркад ( $P - P_{кад}$ ), м <sup>2</sup>  | 81   |
| 6.  | Предельный минимальный и максимальный размеры земельного участка (Рмин и Рмакс), м <sup>2</sup>  | Рмин = —<br>Рмакс = —  |
| 7.  | Кадастровый или иной государственный учетный номер (инвентарный) здания, сооружения, объекта незавершенного строительства, расположенного на земельном участке   | 31:11:1205001:1771   |
| 8.  | Вид (виды) разрешенного использования  | Для ведения личного подсобного хозяйства                               |
| 8.1.  | Дополнительные сведения об использовании земельного участка  | —  |
| 9.  | Сведения о земельных участках (землях общего пользования, территории общего пользования), посредством которых обеспечивается доступ                              | —  |
| 10.   | Иные сведения  | —  |
| <b>4. Пояснения к сведениям об уточняемом земельном участке с кадастровым номером</b> |  | <b>31:11:1205007:167</b> :   |
| 1.  | —  | —  |

**1. Сведения о характерных точках границ уточняемого земельного участка с кадастровым номером** 31:11:1205007:1275 :  
 Система координат МСК-31 Зона № 1

| Обозначение характерных точек границ | Координаты, м  |   |  |              | Метод определения координат | Формулы, примененные для расчета средней квадратической погрешности определения координат характерных точек границ (Mt), с подставленными в такие формулы значениями и итоговые (вычисленные) значения Mt, м | Описание закрепления точки |
|--------------------------------------|--|---|--|--------------|-----------------------------|--|----------------------------|
|                                      | содержатся в Едином государственном реестре недвижимости |   | определены в результате выполнения комплексных кадастровых работ |              |                             |  |                            |
|                                      | X  | Y | X  | Y            |                             |  |                            |
| 1                                    | 2  | 3 | 4  | 5            | 6                           | 7  | 8                          |
| 6223                                 | —  | — | 415 500,66   | 1 270 475,39 | —                           | —  | —                          |
| 6224                                 | —  | — | 415 494,66   | 1 270 475,32 |                             |  |                            |
| 6221                                 | —  | — | 415 494,70   | 1 270 471,57 |                             |  |                            |
| 6220                                 | —  | — | 415 500,69   | 1 270 471,63 |                             |  |                            |
| 6223                                 | —  | — | 415 500,66   | 1 270 475,39 |                             |  |                            |

**2. Сведения о частях границ уточняемого земельного участка с кадастровым номером** 31:11:1205007:1275 :

| Обозначение части границ |       | Горизонтальное проложение (S), м | Описание прохождения части границ | Сведения о согласовании местоположения границ (согласовано/спорное) |
|--------------------------|-------|----------------------------------|-----------------------------------|---|
| от т.                    | до т. |                                  |                                   |   |
| 1                        | 2     | 3                                | 4                                 | 5   |
| 6223                     | 6224  | 6,00                             | —                                 | согласовано   |
| 6224                     | 6221  | 3,75                             |                                   |   |
| 6221                     | 6220  | 5,99                             |                                   |   |
| 6220                     | 6223  | 3,76                             |                                   |   |

**3. Сведения о характеристиках уточняемого земельного участка с кадастровым номером** 31:11:1205007:1275 :

| № п/п | Наименование характеристики   | Значение характеристики   |
|-------|---|---|
| 1     | 2   | 3   |
| 1.    | Адрес земельного участка  | —   |
| 1.1.  | Сведения о местоположении земельного участка (при отсутствии адреса) в структурированном в соответствии с федеральной информационной адресной системой виде |   |
| 1.2.  | Дополнительные сведения о местоположении земельного участка   | Белгородская обл., р-н Ракитянский, п. Пролетарский, ул. Ватутина, гараж №342 |

| 1    | 2  | 3                             |
|------|--|-------------------------------|
| 2.   | Площадь земельного участка ± величина погрешности определения (вычисления) площади ( $P \pm \Delta P$ ), м <sup>2</sup>  | 23 ± 2,00                     |
| 3.   | Формула, примененная для вычисления предельной погрешности определения площади земельного участка, с подставленными значениями и итоговые (вычисленные) значения | $3,5*0,10*\sqrt{(23,00)} = 2$ |
| 4.   | Площадь земельного участка согласно сведениям Единого государственного реестра недвижимости (Ркад), м <sup>2</sup>   | 23,00                         |
| 5.   | Оценка расхождения Р и Ркад ( $P - P_{кад}$ ), м <sup>2</sup>  | 0                             |
| 6.   | Предельный минимальный и максимальный размеры земельного участка (Рмин и Рмакс), м <sup>2</sup>  | Рмин = —<br>Рмакс = —         |
| 7.   | Кадастровый или иной государственный учетный номер (инвентарный) здания, сооружения, объекта незавершенного строительства, расположенного на земельном участке   | 31:11:0101001:3905            |
| 8.   | Вид (виды) разрешенного использования  | Под гаражом                   |
| 8.1. | Дополнительные сведения об использовании земельного участка  | —                             |
| 9.   | Сведения о земельных участках (землях общего пользования, территории общего пользования), посредством которых обеспечивается доступ                              | —                             |
| 10.  | Иные сведения  | —                             |

**4. Пояснения к сведениям об уточняемом земельном участке с кадастровым номером** 31:11:1205007:1275 :

|    |   |
|----|---|
| 1. | — |
|----|---|

**1. Сведения о характерных точках границ уточняемого земельного участка с кадастровым номером** 31:11:1205007:1278 :

Система координат МСК-31 Зона № 1

| Обозначение характерных точек границ | Координаты, м  |   |  |              | Метод определения координат | Формулы, примененные для расчета средней квадратической погрешности определения координат характерных точек границ (Mt), с подставленными в такие формулы значениями и итоговые (вычисленные) значения Mt, м | Описание закрепления точки |
|--------------------------------------|--|---|--|--------------|-----------------------------|--|----------------------------|
|                                      | содержатся в Едином государственном реестре недвижимости |   | определены в результате выполнения комплексных кадастровых работ |              |                             |  |                            |
|                                      | X  | Y | X  | Y            |                             |  |                            |
| 1                                    | 2  | 3 | 4  | 5            | 6                           | 7  | 8                          |
| 6227                                 | —  | — | 415 500,61   | 1 270 479,39 | —                           | —  | —                          |

| 1    | 2 | 3 | 4          | 5            | 6 | 7 | 8 |
|------|---|---|------------|--------------|---|---|---|
| 6218 | — | — | 415 500,57 | 1 270 483,39 | — | — | — |
| 6217 | — | — | 415 494,58 | 1 270 483,33 |   |   |   |
| 6230 | — | — | 415 494,62 | 1 270 479,32 |   |   |   |
| 6227 | — | — | 415 500,61 | 1 270 479,39 |   |   |   |

**2. Сведения о частях границ уточняемого земельного участка с кадастровым номером** 31:11:1205007:1278 :

| Обозначение части границ |       | Горизонтальное проложение (S), м | Описание прохождения части границ | Сведения о согласовании местоположения границ (согласовано/спорное) |
|--------------------------|-------|----------------------------------|-----------------------------------|---|
| от т.                    | до т. |                                  |                                   |   |
| 1                        | 2     | 3                                | 4                                 | 5   |
| 6227                     | 6218  | 4,00                             | —                                 | согласовано   |
| 6218                     | 6217  | 5,99                             |                                   |   |
| 6217                     | 6230  | 4,01                             |                                   |   |
| 6230                     | 6227  | 5,99                             |                                   |   |

**3. Сведения о характеристиках уточняемого земельного участка с кадастровым номером** 31:11:1205007:1278 :

| № п/п | Наименование характеристики  | Значение характеристики   |
|-------|--|---|
| 1     | 2  | 3   |
| 1.    | Адрес земельного участка   | —   |
| 1.1.  | Сведения о местоположении земельного участка (при отсутствии адреса) в структурированном в соответствии с федеральной информационной адресной системой виде      |   |
| 1.2.  | Дополнительные сведения о местоположении земельного участка  | Белгородская обл., р-н Ракитянский, п. Пролетарский, ул. Ватутина, гараж №344 |
| 2.    | Площадь земельного участка ± величина погрешности определения (вычисления) площади ( $P \pm \Delta P$ ), м <sup>2</sup>  | $24 \pm 2,00$   |
| 3.    | Формула, примененная для вычисления предельной погрешности определения площади земельного участка, с подставленными значениями и итоговые (вычисленные) значения | $3,5 * 0,10 * \sqrt{(24,00)} = 2$   |
| 4.    | Площадь земельного участка согласно сведениям Единого государственного реестра недвижимости ( $P_{\text{кад}}$ ), м <sup>2</sup>                                 | 24,00   |
| 5.    | Оценка расхождения $P$ и $P_{\text{кад}}$ ( $P - P_{\text{кад}}$ ), м <sup>2</sup>   | 0   |
| 6.    | Предельный минимальный и максимальный размеры земельного участка ( $P_{\text{мин}}$ и $P_{\text{макс}}$ ), м <sup>2</sup>  | $P_{\text{мин}} = \text{—}$<br>$P_{\text{макс}} = \text{—}$                   |

| 1    | 2  | 3                  |
|------|--|--------------------|
| 7.   | Кадастровый или иной государственный учетный номер (инвентарный) здания, сооружения, объекта незавершенного строительства, расположенного на земельном участке | 31:11:0101001:2104 |
| 8.   | Вид (виды) разрешенного использования  | Под гаражом        |
| 8.1. | Дополнительные сведения об использовании земельного участка  | —                  |
| 9.   | Сведения о земельных участках (землях общего пользования, территории общего пользования), посредством которых обеспечивается доступ                            | —                  |
| 10.  | Иные сведения  | —                  |

**4. Пояснения к сведениям об уточняемом земельном участке с кадастровым номером** 31:11:1205007:1278 :

1. —

**1. Сведения о характерных точках границ уточняемого земельного участка с кадастровым номером** 31:11:1205007:1282 :

Система координат МСК-31 Зона № 1

| Обозначение характерных точек границ | Координаты, м  |   |  |              | Метод определения координат | Формулы, примененные для расчета средней квадратической погрешности определения координат характерных точек границ (Mt), с подставленными в такие формулы значениями и итоговые (вычисленные) значения Mt, м | Описание закрепления точки |
|--------------------------------------|--|---|--|--------------|-----------------------------|--|----------------------------|
|                                      | содержатся в Едином государственном реестре недвижимости |   | определены в результате выполнения комплексных кадастровых работ |              |                             |  |                            |
|                                      | X  | Y | X  | Y            |                             |  |                            |
| 1                                    | 2  | 3 | 4  | 5            | 6                           | 7  | 8                          |
| 6068                                 | —  | — | 415 594,50   | 1 270 387,70 | —                           | —  | —                          |
| 6069                                 | —  | — | 415 594,97   | 1 270 392,18 |                             |  |                            |
| 6070                                 | —  | — | 415 595,37   | 1 270 395,81 |                             |  |                            |
| 6071                                 | —  | — | 415 487,99   | 1 270 407,69 |                             |  |                            |
| 6072                                 | —  | — | 415 486,26   | 1 270 392,09 |                             |  |                            |
| 6073                                 | —  | — | 415 593,81   | 1 270 380,19 |                             |  |                            |
| 6068                                 | —  | — | 415 594,50   | 1 270 387,70 |                             |  |                            |

**2. Сведения о частях границ уточняемого земельного участка с кадастровым номером** 31:11:1205007:1282 :

| Обозначение части границ |       | Горизонтальное проложение (S), м | Описание прохождения части границ | Сведения о согласовании местоположения границ (согласовано/спорное) |
|--------------------------|-------|----------------------------------|-----------------------------------|---|
| от т.                    | до т. |                                  |                                   |   |
| 1                        | 2     | 3                                | 4                                 | 5   |
|                          |       |                                  |                                   |   |



| 1    | 2    | 3      | 4 | 5           |
|------|------|--------|---|-------------|
| 6068 | 6069 | 4,50   | — | согласовано |
| 6069 | 6070 | 3,65   |   |             |
| 6070 | 6071 | 108,04 |   |             |
| 6071 | 6072 | 15,70  |   |             |
| 6072 | 6073 | 108,21 |   |             |
| 6073 | 6068 | 7,54   |   |             |

**3. Сведения о характеристиках уточняемого земельного участка с кадастровым номером** 31:11:1205007:1282 :

| № п/п | Наименование характеристики  | Значение характеристики  |
|-------|--|--|
| 1     | 2  | 3  |
| 1.    | Адрес земельного участка   | —  |
| 1.1.  | Сведения о местоположении земельного участка (при отсутствии адреса) в структурированном в соответствии с федеральной информационной адресной системой виде      |  |
| 1.2.  | Дополнительные сведения о местоположении земельного участка  | Местоположение установлено относительно ориентира, расположенного в границах участка. Почтовый адрес ориентира: обл. Белгородская, р-н Ракитянский, п. Пролетарский, ул. Ватутина, дом 5а. |
| 2.    | Площадь земельного участка ± величина погрешности определения (вычисления) площади ( $P \pm \Delta P$ ), м <sup>2</sup>  | 1 697 ± 14,00  |
| 3.    | Формула, примененная для вычисления предельной погрешности определения площади земельного участка, с подставленными значениями и итоговые (вычисленные) значения | $3,5*0,10*\sqrt{(1\ 697,00)} = 14$   |
| 4.    | Площадь земельного участка согласно сведениям Единого государственного реестра недвижимости (Ркад), м <sup>2</sup>   | 1 357,00   |
| 5.    | Оценка расхождения Р и Ркад ( $P - P_{кад}$ ), м <sup>2</sup>  | 340  |
| 6.    | Предельный минимальный и максимальный размеры земельного участка (Рмин и Рмакс), м <sup>2</sup>  | Рмин = —<br>Рмакс = —  |
| 7.    | Кадастровый или иной государственный учетный номер (инвентарный) здания, сооружения, объекта незавершенного строительства, расположенного на земельном участке   | —  |
| 8.    | Вид (виды) разрешенного использования  | Под домами многоэтажной застройки  |
| 8.1.  | Дополнительные сведения об использовании земельного участка  | —  |
| 9.    | Сведения о земельных участках (землях общего пользования, территории общего пользования), посредством которых обеспечивается доступ                              | —  |

|   |  |                                  |  |                         |                             |  |                            |   |
|---|--|----------------------------------|--|-------------------------|-----------------------------|--|----------------------------|---|
| 1   | 2  |                                  |  | 3                       |                             |  |                            |   |
| 10.   | Иные сведения  |                                  |  | —                       |                             |  |                            |   |
| <b>4. Пояснения к сведениям об уточняемом земельном участке с кадастровым номером</b>               |  |                                  |  | 31:11:1205007:1282      |                             |  |                            |   |
| 1.  | —  |                                  |  | —                       |                             |  |                            |   |
| <b>1. Сведения о характерных точках границ уточняемого земельного участка с кадастровым номером</b> |  |                                  |  | 31:11:1205007:1287      |                             |  |                            |   |
| Система координат   |  |                                  | МСК-31   |                         | Зона №                      |  |                            | 1 |
| Обозначение характерных точек границ  | Координаты, м  |                                  |  |                         | Метод определения координат | Формулы, примененные для расчета средней квадратической погрешности определения координат характерных точек границ (Mt), с подставленными в такие формулы значениями и итоговые (вычисленные) значения Mt, м | Описание закрепления точки |   |
|   | содержатся в Едином государственном реестре недвижимости |                                  | определены в результате выполнения комплексных кадастровых работ |                         |                             |  |                            |   |
|   | X  | Y                                | X  | Y                       |                             |  |                            |   |
| 1   | 2  | 3                                | 4  | 5                       | 6                           | 7  | 8                          |   |
| 7268  | —  | —                                | 415 442,91   | 1 270 039,51            | —                           | —  | —                          |   |
| 7269  | —  | —                                | 415 436,93   | 1 270 040,00            |                             |  |                            |   |
| 7270  | —  | —                                | 415 436,60   | 1 270 036,02            |                             |  |                            |   |
| 7271  | —  | —                                | 415 442,58   | 1 270 035,53            |                             |  |                            |   |
| 7268  | —  | —                                | 415 442,91   | 1 270 039,51            |                             |  |                            |   |
| <b>2. Сведения о частях границ уточняемого земельного участка с кадастровым номером</b>             |  |                                  |  | 31:11:1205007:1287      |                             |  |                            |   |
| Обозначение части границ  |  | Горизонтальное проложение (S), м | Описание прохождения части границ                                |                         |                             | Сведения о согласовании местоположения границ (согласовано/спорное)  |                            |   |
| от т.   | до т.  |                                  |  |                         |                             |  |                            |   |
| 1   | 2  | 3                                | 4  |                         |                             | 5  |                            |   |
| 7268  | 7269   | 6,00                             | —  |                         |                             | согласовано  |                            |   |
| 7269  | 7270   | 3,99                             |  |                         |                             |  |                            |   |
| 7270  | 7271   | 6,00                             |  |                         |                             |  |                            |   |
| 7271  | 7268   | 3,99                             |  |                         |                             |  |                            |   |
| <b>3. Сведения о характеристиках уточняемого земельного участка с кадастровым номером</b>           |  |                                  |  | 31:11:1205007:1287      |                             |  |                            |   |
| № п/п   | Наименование характеристики                              |                                  |  | Значение характеристики |                             |  |                            |   |
| 1   | 2  |                                  |  | 3                       |                             |  |                            |   |

| 1   | 2  | 3  |
|---|--|--|
| 1.  | Адрес земельного участка   | —  |
| 1.1.  | Сведения о местоположении земельного участка (при отсутствии адреса) в структурированном в соответствии с федеральной информационной адресной системой виде      |  |
| 1.2.  | Дополнительные сведения о местоположении земельного участка  | Белгородская обл., р-н Ракитянский, п. Пролетарский, ул. Ватутина, гараж №15-А |
| 2.  | Площадь земельного участка ± величина погрешности определения (вычисления) площади ( $P \pm \Delta P$ ), м <sup>2</sup>  | 24 ± 2,00  |
| 3.  | Формула, примененная для вычисления предельной погрешности определения площади земельного участка, с подставленными значениями и итоговые (вычисленные) значения | $3,5 * 0,10 * \sqrt{(24,00)} = 2$  |
| 4.  | Площадь земельного участка согласно сведениям Единого государственного реестра недвижимости (Ркад), м <sup>2</sup>   | 24,00  |
| 5.  | Оценка расхождения Р и Ркад ( $P - P_{кад}$ ), м <sup>2</sup>  | 0  |
| 6.  | Предельный минимальный и максимальный размеры земельного участка (Рмин и Рмакс), м <sup>2</sup>  | Рмин = —<br>Рмакс = —  |
| 7.  | Кадастровый или иной государственный учетный номер (инвентарный) здания, сооружения, объекта незавершенного строительства, расположенного на земельном участке   | 31:11:0101001:1009   |
| 8.  | Вид (виды) разрешенного использования  | Под гаражом  |
| 8.1.  | Дополнительные сведения об использовании земельного участка  | —  |
| 9.  | Сведения о земельных участках (землях общего пользования, территории общего пользования), посредством которых обеспечивается доступ                              | —  |
| 10.   | Иные сведения  | —  |
| <b>4. Пояснения к сведениям об уточняемом земельном участке с кадастровым номером</b> |  | <b>31:11:1205007:1287</b> :  |
| 1.  | —  | —  |

**1. Сведения о характерных точках границ уточняемого земельного участка с кадастровым номером** 31:11:1205007:1288 :  
 Система координат МСК-31 Зона № 1

| Обозначение характерных точек границ | Координаты, м  |   |  |              | Метод определения координат | Формулы, примененные для расчета средней квадратической погрешности определения координат характерных точек границ (Mt), с подставленными в такие формулы значениями и итоговые (вычисленные) значения Mt, м | Описание закрепления точки |
|--------------------------------------|--|---|--|--------------|-----------------------------|--|----------------------------|
|                                      | содержатся в Едином государственном реестре недвижимости |   | определены в результате выполнения комплексных кадастровых работ |              |                             |  |                            |
|                                      | X  | Y | X  | Y            |                             |  |                            |
| 1                                    | 2  | 3 | 4  | 5            | 6                           | 7  | 8                          |
| 5984                                 | —  | — | 415 572,11   | 1 270 308,39 | —                           | —  | —                          |
| 5985                                 | —  | — | 415 570,25   | 1 270 289,60 |                             |  |                            |
| 5986                                 | —  | — | 415 516,35   | 1 270 294,95 |                             |  |                            |
| 5987                                 | —  | — | 415 514,67   | 1 270 277,98 |                             |  |                            |
| 5988                                 | —  | — | 415 571,01   | 1 270 272,38 |                             |  |                            |
| 5989                                 | —  | — | 415 571,64   | 1 270 278,75 |                             |  |                            |
| 5990                                 | —  | — | 415 586,88   | 1 270 277,24 |                             |  |                            |
| 5991                                 | —  | — | 415 589,80   | 1 270 306,64 |                             |  |                            |
| 5984                                 | —  | — | 415 572,11   | 1 270 308,39 |                             |  |                            |

**2. Сведения о частях границ уточняемого земельного участка с кадастровым номером** 31:11:1205007:1288 :

| Обозначение части границ |       | Горизонтальное проложение (S), м | Описание прохождения части границ | Сведения о согласовании местоположения границ (согласовано/спорное) |
|--------------------------|-------|----------------------------------|-----------------------------------|---|
| от т.                    | до т. |                                  |                                   |   |
| 1                        | 2     | 3                                | 4                                 | 5   |
| 5984                     | 5985  | 18,88                            | —                                 | согласовано   |
| 5985                     | 5986  | 54,16                            |                                   |   |
| 5986                     | 5987  | 17,05                            |                                   |   |
| 5987                     | 5988  | 56,62                            |                                   |   |
| 5988                     | 5989  | 6,40                             |                                   |   |
| 5989                     | 5990  | 15,31                            |                                   |   |
| 5990                     | 5991  | 29,54                            |                                   |   |
| 5991                     | 5984  | 17,78                            |                                   |   |

**3. Сведения о характеристиках уточняемого земельного участка с кадастровым номером** 31:11:1205007:1288 :

| № п/п | Наименование характеристики | Значение характеристики |
|-------|-----------------------------|-------------------------|
|-------|-----------------------------|-------------------------|

| 1   | 2  | 3  |
|---|--|--|
| 1.  | Адрес земельного участка   | —  |
| 1.1.  | Сведения о местоположении земельного участка (при отсутствии адреса) в структурированном в соответствии с федеральной информационной адресной системой виде      |  |
| 1.2.  | Дополнительные сведения о местоположении земельного участка  | Местоположение установлено относительно ориентира, расположенного в границах участка. Почтовый адрес ориентира: обл. Белгородская, р-н Ракитянский, п. Пролетарский, ул. Ватутина, 11. |
| 2.  | Площадь земельного участка $\pm$ величина погрешности определения (вычисления) площади ( $P \pm \Delta P$ ), м <sup>2</sup>                                      | 1 465 $\pm$ 13,00  |
| 3.  | Формула, примененная для вычисления предельной погрешности определения площади земельного участка, с подставленными значениями и итоговые (вычисленные) значения | $3,5 * 0,10 * \sqrt{(1\ 465,00)} = 13$   |
| 4.  | Площадь земельного участка согласно сведениям Единого государственного реестра недвижимости (Ркад), м <sup>2</sup>   | 1 424,00   |
| 5.  | Оценка расхождения P и Ркад ( $P - P_{кад}$ ), м <sup>2</sup>  | 41   |
| 6.  | Предельный минимальный и максимальный размеры земельного участка ( $P_{мин}$ и $P_{макс}$ ), м <sup>2</sup>  | $P_{мин} = —$<br>$P_{макс} = —$  |
| 7.  | Кадастровый или иной государственный учетный номер (инвентарный) здания, сооружения, объекта незавершенного строительства, расположенного на земельном участке   | —  |
| 8.  | Вид (виды) разрешенного использования  | Под домами многоэтажной застройки  |
| 8.1.  | Дополнительные сведения об использовании земельного участка  | —  |
| 9.  | Сведения о земельных участках (землях общего пользования, территории общего пользования), посредством которых обеспечивается доступ                              | —  |
| 10.   | Иные сведения  | —  |
| <b>4. Пояснения к сведениям об уточняемом земельном участке с кадастровым номером</b> |  | <b>31:11:1205007:1288</b> :  |
| 1.  | —  | —  |

**1. Сведения о характерных точках границ уточняемого земельного участка с кадастровым номером** 31:11:1205007:1291 :  
 Система координат МСК-31 Зона № 1

| Обозначение характерных точек границ | Координаты, м  |   |  |              | Метод определения координат | Формулы, примененные для расчета средней квадратической погрешности определения координат характерных точек границ (Mt), с подставленными в такие формулы значениями и итоговые (вычисленные) значения Mt, м | Описание закрепления точки |
|--------------------------------------|--|---|--|--------------|-----------------------------|--|----------------------------|
|                                      | содержатся в Едином государственном реестре недвижимости |   | определены в результате выполнения комплексных кадастровых работ |              |                             |  |                            |
|                                      | X  | Y | X  | Y            |                             |  |                            |
| 1                                    | 2  | 3 | 4  | 5            | 6                           | 7  | 8                          |
| 7129                                 | —  | — | 415 428,10   | 1 270 053,79 | —                           | —  | —                          |
| 7149                                 | —  | — | 415 428,43   | 1 270 057,77 |                             |  |                            |
| 7150                                 | —  | — | 415 422,45   | 1 270 058,27 |                             |  |                            |
| 7130                                 | —  | — | 415 422,12   | 1 270 054,29 |                             |  |                            |
| 7129                                 | —  | — | 415 428,10   | 1 270 053,79 |                             |  |                            |
| 7129                                 | —  | — | 415 428,10   | 1 270 053,79 |                             |  |                            |

**2. Сведения о частях границ уточняемого земельного участка с кадастровым номером** 31:11:1205007:1291 :

| Обозначение части границ |       | Горизонтальное проложение (S), м | Описание прохождения части границ | Сведения о согласовании местоположения границ (согласовано/спорное) |
|--------------------------|-------|----------------------------------|-----------------------------------|---|
| от т.                    | до т. |                                  |                                   |   |
| 1                        | 2     | 3                                | 4                                 | 5   |
| 7129                     | 7149  | 3,99                             | —                                 | согласовано   |
| 7149                     | 7150  | 6,00                             |                                   |   |
| 7150                     | 7130  | 3,99                             |                                   |   |
| 7130                     | 7129  | 6,00                             |                                   |   |

**3. Сведения о характеристиках уточняемого земельного участка с кадастровым номером** 31:11:1205007:1291 :

| № п/п | Наименование характеристики   | Значение характеристики   |
|-------|---|---|
| 1     | 2   | 3   |
| 1.    | Адрес земельного участка  | —   |
| 1.1.  | Сведения о местоположении земельного участка (при отсутствии адреса) в структурированном в соответствии с федеральной информационной адресной системой виде |   |
| 1.2.  | Дополнительные сведения о местоположении земельного участка   | обл. Белгородская, р-н Ракитянский, п. Пролетарский, ул. Ватутина, гараж № 29-а |

| 1    | 2  | 3   |
|------|--|---|
| 2.   | Площадь земельного участка ± величина погрешности определения (вычисления) площади ( $P \pm \Delta P$ ), м <sup>2</sup>  | 24 ± 2,00                                     |
| 3.   | Формула, примененная для вычисления предельной погрешности определения площади земельного участка, с подставленными значениями и итоговые (вычисленные) значения | $3,5*0,10*\sqrt{(24,00)} = 2$                 |
| 4.   | Площадь земельного участка согласно сведениям Единого государственного реестра недвижимости (Р <sub>кад</sub> ), м <sup>2</sup>                                  | 24,00   |
| 5.   | Оценка расхождения Р и Р <sub>кад</sub> (Р - Р <sub>кад</sub> ), м <sup>2</sup>  | 0   |
| 6.   | Предельный минимальный и максимальный размеры земельного участка (Р <sub>мин</sub> и Р <sub>макс</sub> ), м <sup>2</sup>   | Р <sub>мин</sub> = —<br>Р <sub>макс</sub> = — |
| 7.   | Кадастровый или иной государственный учетный номер (инвентарный) здания, сооружения, объекта незавершенного строительства, расположенного на земельном участке   | 31:11:1205007:1785                            |
| 8.   | Вид (виды) разрешенного использования  | Под гаражом                                   |
| 8.1. | Дополнительные сведения об использовании земельного участка  | —   |
| 9.   | Сведения о земельных участках (землях общего пользования, территории общего пользования), посредством которых обеспечивается доступ                              | —   |
| 10.  | Иные сведения  | —   |

**4. Пояснения к сведениям об уточняемом земельном участке с кадастровым номером** 31:11:1205007:1291 :

|    |   |
|----|---|
| 1. | — |
|----|---|

**1. Сведения о характерных точках границ уточняемого земельного участка с кадастровым номером** 31:11:1205007:1292 :

Система координат МСК-31 Зона № 1

| Обозначение характерных точек границ | Координаты, м  |   |  |              | Метод определения координат | Формулы, примененные для расчета средней квадратической погрешности определения координат характерных точек границ (Mt), с подставленными в такие формулы значениями и итоговые (вычисленные) значения Mt, м | Описание закрепления точки |
|--------------------------------------|--|---|--|--------------|-----------------------------|--|----------------------------|
|                                      | содержатся в Едином государственном реестре недвижимости |   | определены в результате выполнения комплексных кадастровых работ |              |                             |  |                            |
|                                      | X  | Y | X  | Y            |                             |  |                            |
| 1                                    | 2  | 3 | 4  | 5            | 6                           | 7  | 8                          |
| 7152                                 | —  | — | 415 428,77   | 1 270 061,75 | —                           | —  | —                          |

| 1    | 2 | 3 | 4          | 5            | 6 | 7 | 8 |
|------|---|---|------------|--------------|---|---|---|
| 7140 | — | — | 415 429,11 | 1 270 065,73 | — | — | — |
| 7143 | — | — | 415 423,14 | 1 270 066,24 |   |   |   |
| 7155 | — | — | 415 422,78 | 1 270 062,25 |   |   |   |
| 7152 | — | — | 415 428,77 | 1 270 061,75 |   |   |   |

**2. Сведения о частях границ уточняемого земельного участка с кадастровым номером** 31:11:1205007:1292 :

| Обозначение части границ |       | Горизонтальное проложение (S), м | Описание прохождения части границ | Сведения о согласовании местоположения границ (согласовано/спорное) |
|--------------------------|-------|----------------------------------|-----------------------------------|---|
| от т.                    | до т. |                                  |                                   |   |
| 1                        | 2     | 3                                | 4                                 | 5   |
| 7152                     | 7140  | 3,99                             | —                                 | согласовано   |
| 7140                     | 7143  | 5,99                             |                                   |   |
| 7143                     | 7155  | 4,01                             |                                   |   |
| 7155                     | 7152  | 6,01                             |                                   |   |

**3. Сведения о характеристиках уточняемого земельного участка с кадастровым номером** 31:11:1205007:1292 :

| № п/п | Наименование характеристики  | Значение характеристики  |
|-------|--|--|
| 1     | 2  | 3  |
| 1.    | Адрес земельного участка   | —  |
| 1.1.  | Сведения о местоположении земельного участка (при отсутствии адреса) в структурированном в соответствии с федеральной информационной адресной системой виде      |  |
| 1.2.  | Дополнительные сведения о местоположении земельного участка  | обл. Белгородская, р-н Ракитянский, п. Пролетарский, ул. Ватутина, гараж №30-а |
| 2.    | Площадь земельного участка ± величина погрешности определения (вычисления) площади ( $P \pm \Delta P$ ), м <sup>2</sup>  | $24 \pm 2,00$  |
| 3.    | Формула, примененная для вычисления предельной погрешности определения площади земельного участка, с подставленными значениями и итоговые (вычисленные) значения | $3,5 * 0,10 * \sqrt{(24,00)} = 2$  |
| 4.    | Площадь земельного участка согласно сведениям Единого государственного реестра недвижимости (Ркад), м <sup>2</sup>   | 24,00  |
| 5.    | Оценка расхождения Р и Ркад ( $P - P_{кад}$ ), м <sup>2</sup>  | 0  |
| 6.    | Предельный минимальный и максимальный размеры земельного участка (Рмин и Рмакс), м <sup>2</sup>  | Рмин = —<br>Рмакс = —  |



| 1    | 2  | 3                  |
|------|--|--------------------|
| 7.   | Кадастровый или иной государственный учетный номер (инвентарный) здания, сооружения, объекта незавершенного строительства, расположенного на земельном участке | 31:11:1205007:1786 |
| 8.   | Вид (виды) разрешенного использования  | Под гаражом        |
| 8.1. | Дополнительные сведения об использовании земельного участка  | —                  |
| 9.   | Сведения о земельных участках (землях общего пользования, территории общего пользования), посредством которых обеспечивается доступ                            | —                  |
| 10.  | Иные сведения  | —                  |

**4. Пояснения к сведениям об уточняемом земельном участке с кадастровым номером** 31:11:1205007:1292 :

|    |   |
|----|---|
| 1. | — |
|----|---|

**1. Сведения о характерных точках границ уточняемого земельного участка с кадастровым номером** 31:11:1205007:1293 :

Система координат МСК-31 Зона № 1

| Обозначение характерных точек границ | Координаты, м  |   |  |              | Метод определения координат | Формулы, примененные для расчета средней квадратической погрешности определения координат характерных точек границ (Mt), с подставленными в такие формулы значениями и итоговые (вычисленные) значения Mt, м | Описание закрепления точки |
|--------------------------------------|--|---|--|--------------|-----------------------------|--|----------------------------|
|                                      | содержатся в Едином государственном реестре недвижимости |   | определены в результате выполнения комплексных кадастровых работ |              |                             |  |                            |
|                                      | X  | Y | X  | Y            |                             |  |                            |
| 1                                    | 2  | 3 | 4  | 5            | 6                           | 7  | 8                          |
| 7149                                 | —  | — | 415 428,43   | 1 270 057,77 | —                           | —  | —                          |
| 7152                                 | —  | — | 415 428,77   | 1 270 061,75 |                             |  |                            |
| 7155                                 | —  | — | 415 422,78   | 1 270 062,25 |                             |  |                            |
| 7150                                 | —  | — | 415 422,45   | 1 270 058,27 |                             |  |                            |
| 7149                                 | —  | — | 415 428,43   | 1 270 057,77 |                             |  |                            |

**2. Сведения о частях границ уточняемого земельного участка с кадастровым номером** 31:11:1205007:1293 :

| Обозначение части границ |       | Горизонтальное проложение (S), м | Описание прохождения части границ | Сведения о согласовании местоположения границ (согласовано/спорное) |
|--------------------------|-------|----------------------------------|-----------------------------------|---|
| от т.                    | до т. |                                  |                                   |   |
| 1                        | 2     | 3                                | 4                                 | 5   |
| 7149                     | 7152  | 3,99                             | —                                 | согласовано   |
| 7152                     | 7155  | 6,01                             |                                   |   |

|      |      |      |   |             |
|------|------|------|---|-------------|
| 1    | 2    | 3    | 4 | 5           |
| 7155 | 7150 | 3,99 | — | согласовано |
| 7150 | 7149 | 6,00 | — |             |

**3. Сведения о характеристиках уточняемого земельного участка с кадастровым номером** 31:11:1205007:1293 :

| № п/п | Наименование характеристики  | Значение характеристики   |
|-------|--|---|
| 1     | 2  | 3   |
| 1.    | Адрес земельного участка   | —   |
| 1.1.  | Сведения о местоположении земельного участка (при отсутствии адреса) в структурированном в соответствии с федеральной информационной адресной системой виде      |   |
| 1.2.  | Дополнительные сведения о местоположении земельного участка  | Белгородская обл., р-н Ракитянский, п. Пролетарский, ул. Ватутина, гараж № 31-а |
| 2.    | Площадь земельного участка ± величина погрешности определения (вычисления) площади ( $P \pm \Delta P$ ), м <sup>2</sup>  | $24 \pm 2,00$   |
| 3.    | Формула, примененная для вычисления предельной погрешности определения площади земельного участка, с подставленными значениями и итоговые (вычисленные) значения | $3,5 * 0,10 * \sqrt{(24,00)} = 2$   |
| 4.    | Площадь земельного участка согласно сведениям Единого государственного реестра недвижимости (Ркад), м <sup>2</sup>   | 24,00   |
| 5.    | Оценка расхождения Р и Ркад ( $P - P_{кад}$ ), м <sup>2</sup>  | 0   |
| 6.    | Предельный минимальный и максимальный размеры земельного участка (Рмин и Рмакс), м <sup>2</sup>  | Рмин = —<br>Рмакс = —   |
| 7.    | Кадастровый или иной государственный учетный номер (инвентарный) здания, сооружения, объекта незавершенного строительства, расположенного на земельном участке   | 31:11:1205007:1784  |
| 8.    | Вид (виды) разрешенного использования  | Под гаражом   |
| 8.1.  | Дополнительные сведения об использовании земельного участка  | —   |
| 9.    | Сведения о земельных участках (землях общего пользования, территории общего пользования), посредством которых обеспечивается доступ                              | —   |
| 10.   | Иные сведения  | —   |

**4. Пояснения к сведениям об уточняемом земельном участке с кадастровым номером** 31:11:1205007:1293 :

|    |   |
|----|---|
| 1. | — |
|----|---|

**1. Сведения о характерных точках границ уточняемого земельного участка с кадастровым номером** 31:11:1205007:1294 :  
 Система координат МСК-31 Зона № 1

| Обозначение характерных точек границ | Координаты, м  |   |  |              | Метод определения координат | Формулы, примененные для расчета средней квадратической погрешности определения координат характерных точек границ (Mt), с подставленными в такие формулы значениями и итоговые (вычисленные) значения Mt, м | Описание закрепления точки |
|--------------------------------------|--|---|--|--------------|-----------------------------|--|----------------------------|
|                                      | содержатся в Едином государственном реестре недвижимости |   | определены в результате выполнения комплексных кадастровых работ |              |                             |  |                            |
|                                      | X  | Y | X  | Y            |                             |  |                            |
| 1                                    | 2  | 3 | 4  | 5            | 6                           | 7  | 8                          |
| 3929                                 | —  | — | 415 760,14   | 1 270 269,38 | —                           | —  | —                          |
| 3930                                 | —  | — | 415 722,98   | 1 270 271,00 |                             |  |                            |
| 3922                                 | —  | — | 415 722,01   | 1 270 271,04 |                             |  |                            |
| 3921                                 | —  | — | 415 712,96   | 1 270 271,31 |                             |  |                            |
| 3933                                 | —  | — | 415 710,78   | 1 270 252,96 |                             |  |                            |
| 3934                                 | —  | — | 415 757,86   | 1 270 250,77 |                             |  |                            |
| 3929                                 | —  | — | 415 760,14   | 1 270 269,38 |                             |  |                            |

**2. Сведения о частях границ уточняемого земельного участка с кадастровым номером** 31:11:1205007:1294 :

| Обозначение части границ |       | Горизонтальное проложение (S), м | Описание прохождения части границ | Сведения о согласовании местоположения границ (согласовано/спорное) |
|--------------------------|-------|----------------------------------|-----------------------------------|---|
| от т.                    | до т. |                                  |                                   |   |
| 1                        | 2     | 3                                | 4                                 | 5   |
| 3929                     | 3930  | 37,20                            | —                                 | согласовано   |
| 3930                     | 3922  | 0,97                             |                                   |   |
| 3922                     | 3921  | 9,05                             |                                   |   |
| 3921                     | 3933  | 18,48                            |                                   |   |
| 3933                     | 3934  | 47,13                            |                                   |   |
| 3934                     | 3929  | 18,75                            |                                   |   |

**3. Сведения о характеристиках уточняемого земельного участка с кадастровым номером** 31:11:1205007:1294 :

| № п/п | Наименование характеристики | Значение характеристики |
|-------|-----------------------------|-------------------------|
| 1     | 2                           | 3                       |
|       |                             |                         |

| 1   | 2  | 3   |
|---|--|---|
| 1.  | Адрес земельного участка   | —   |
| 1.1.  | Сведения о местоположении земельного участка (при отсутствии адреса) в структурированном в соответствии с федеральной информационной адресной системой виде      |   |
| 1.2.  | Дополнительные сведения о местоположении земельного участка  | Местоположение установлено относительно ориентира, расположенного в границах участка. Почтовый адрес ориентира: обл. Белгородская, р-н Ракитянский, п. Пролетарский, ул. Красноармейская, 72. |
| 2.  | Площадь земельного участка $\pm$ величина погрешности определения (вычисления) площади ( $P \pm \Delta P$ ), м <sup>2</sup>                                      | 878 $\pm$ 10,00   |
| 3.  | Формула, примененная для вычисления предельной погрешности определения площади земельного участка, с подставленными значениями и итоговые (вычисленные) значения | $3,5 * 0,10 * \sqrt{(878,00)} = 10$   |
| 4.  | Площадь земельного участка согласно сведениям Единого государственного реестра недвижимости (Ркад), м <sup>2</sup>   | 878,00  |
| 5.  | Оценка расхождения P и Ркад ( $P - P_{кад}$ ), м <sup>2</sup>  | 0   |
| 6.  | Предельный минимальный и максимальный размеры земельного участка (Рмин и Рмакс), м <sup>2</sup>  | Рмин = —<br>Рмакс = —   |
| 7.  | Кадастровый или иной государственный учетный номер (инвентарный) здания, сооружения, объекта незавершенного строительства, расположенного на земельном участке   | 31:11:1205001:1446  |
| 8.  | Вид (виды) разрешенного использования  | Для ведения личного подсобного хозяйства  |
| 8.1.  | Дополнительные сведения об использовании земельного участка  | —   |
| 9.  | Сведения о земельных участках (землях общего пользования, территории общего пользования), посредством которых обеспечивается доступ                              | —   |
| 10.   | Иные сведения  | —   |
| <b>4. Пояснения к сведениям об уточняемом земельном участке с кадастровым номером</b> |  | <b>31:11:1205007:1294</b> :   |
| 1.  |  | —   |

**1. Сведения о характерных точках границ уточняемого земельного участка с кадастровым номером** 31:11:1205007:1298 :  
 Система координат МСК-31 Зона № 1

| Обозначение характерных точек границ | Координаты, м  |   |  |              | Метод определения координат | Формулы, примененные для расчета средней квадратической погрешности определения координат характерных точек границ (Mt), с подставленными в такие формулы значениями и итоговые (вычисленные) значения Mt, м | Описание закрепления точки |
|--------------------------------------|--|---|--|--------------|-----------------------------|--|----------------------------|
|                                      | содержатся в Едином государственном реестре недвижимости |   | определены в результате выполнения комплексных кадастровых работ |              |                             |  |                            |
|                                      | X  | Y | X  | Y            |                             |  |                            |
| 1                                    | 2  | 3 | 4  | 5            | 6                           | 7  | 8                          |
| 6446                                 | —  | — | 415 461,13   | 1 270 543,20 | —                           | —  | —                          |
| 6447                                 | —  | — | 415 460,91   | 1 270 549,00 |                             |  |                            |
| 6448                                 | —  | — | 415 454,91   | 1 270 548,78 |                             |  |                            |
| 6449                                 | —  | — | 415 455,13   | 1 270 542,98 |                             |  |                            |
| 6446                                 | —  | — | 415 461,13   | 1 270 543,20 |                             |  |                            |

**2. Сведения о частях границ уточняемого земельного участка с кадастровым номером** 31:11:1205007:1298 :

| Обозначение части границ |       | Горизонтальное проложение (S), м | Описание прохождения части границ | Сведения о согласовании местоположения границ (согласовано/спорное) |
|--------------------------|-------|----------------------------------|-----------------------------------|---|
| от т.                    | до т. |                                  |                                   |   |
| 1                        | 2     | 3                                | 4                                 | 5   |
| 6446                     | 6447  | 5,80                             | —                                 | согласовано   |
| 6447                     | 6448  | 6,00                             |                                   |   |
| 6448                     | 6449  | 5,80                             |                                   |   |
| 6449                     | 6446  | 6,00                             |                                   |   |

**3. Сведения о характеристиках уточняемого земельного участка с кадастровым номером** 31:11:1205007:1298 :

| № п/п | Наименование характеристики   | Значение характеристики   |
|-------|---|---|
| 1     | 2   | 3   |
| 1.    | Адрес земельного участка  | —   |
| 1.1.  | Сведения о местоположении земельного участка (при отсутствии адреса) в структурированном в соответствии с федеральной информационной адресной системой виде |   |
| 1.2.  | Дополнительные сведения о местоположении земельного участка   | Белгородская обл., Ракитянский р-н, п. Пролетарский, ул. Ватутина |

| 1    | 2  | 3                             |
|------|--|-------------------------------|
| 2.   | Площадь земельного участка ± величина погрешности определения (вычисления) площади ( $P \pm \Delta P$ ), м <sup>2</sup>  | 35 ± 2,00                     |
| 3.   | Формула, примененная для вычисления предельной погрешности определения площади земельного участка, с подставленными значениями и итоговые (вычисленные) значения | $3,5*0,10*\sqrt{(35,00)} = 2$ |
| 4.   | Площадь земельного участка согласно сведениям Единого государственного реестра недвижимости (Ркад), м <sup>2</sup>   | 35,00                         |
| 5.   | Оценка расхождения Р и Ркад ( $P - P_{кад}$ ), м <sup>2</sup>  | 0                             |
| 6.   | Предельный минимальный и максимальный размеры земельного участка (Рмин и Рмакс), м <sup>2</sup>  | Рмин = —<br>Рмакс = —         |
| 7.   | Кадастровый или иной государственный учетный номер (инвентарный) здания, сооружения, объекта незавершенного строительства, расположенного на земельном участке   | 31:11:1205007:1857            |
| 8.   | Вид (виды) разрешенного использования  | Под гаражом                   |
| 8.1. | Дополнительные сведения об использовании земельного участка  | —                             |
| 9.   | Сведения о земельных участках (землях общего пользования, территории общего пользования), посредством которых обеспечивается доступ                              | —                             |
| 10.  | Иные сведения  | —                             |

**4. Пояснения к сведениям об уточняемом земельном участке с кадастровым номером** 31:11:1205007:1298 :

1. —

**1. Сведения о характерных точках границ уточняемого земельного участка с кадастровым номером** 31:11:1205007:1305 :

Система координат МСК-31 Зона № 1

| Обозначение характерных точек границ | Координаты, м  |   |  |              | Метод определения координат | Формулы, примененные для расчета средней квадратической погрешности определения координат характерных точек границ (Mt), с подставленными в такие формулы значениями и итоговые (вычисленные) значения Mt, м | Описание закрепления точки |
|--------------------------------------|--|---|--|--------------|-----------------------------|--|----------------------------|
|                                      | содержатся в Едином государственном реестре недвижимости |   | определены в результате выполнения комплексных кадастровых работ |              |                             |  |                            |
|                                      | X  | Y | X  | Y            |                             |  |                            |
| 1                                    | 2  | 3 | 4  | 5            | 6                           | 7  | 8                          |
| 6026                                 | —  | — | 415 525,20   | 1 270 090,78 | —                           | —  | —                          |

| 1    | 2 | 3 | 4          | 5            | 6 | 7 | 8 |
|------|---|---|------------|--------------|---|---|---|
| 6025 | — | — | 415 529,80 | 1 270 152,11 | — | — | — |
| 6024 | — | — | 415 489,91 | 1 270 155,10 |   |   |   |
| 6029 | — | — | 415 481,93 | 1 270 155,69 |   |   |   |
| 6030 | — | — | 415 477,34 | 1 270 094,36 |   |   |   |
| 6026 | — | — | 415 525,20 | 1 270 090,78 |   |   |   |

**2. Сведения о частях границ уточняемого земельного участка с кадастровым номером** 31:11:1205007:1305 :

| Обозначение части границ |       | Горизонтальное проложение (S), м | Описание прохождения части границ | Сведения о согласовании местоположения границ (согласовано/спорное) |
|--------------------------|-------|----------------------------------|-----------------------------------|---|
| от т.                    | до т. |                                  |                                   |   |
| 1                        | 2     | 3                                | 4                                 | 5   |
| 6026                     | 6025  | 61,50                            | —                                 | согласовано   |
| 6025                     | 6024  | 40,00                            |                                   |   |
| 6024                     | 6029  | 8,00                             |                                   |   |
| 6029                     | 6030  | 61,50                            |                                   |   |
| 6030                     | 6026  | 47,99                            |                                   |   |

**3. Сведения о характеристиках уточняемого земельного участка с кадастровым номером** 31:11:1205007:1305 :

| № п/п | Наименование характеристики  | Значение характеристики   |
|-------|--|---|
| 1     | 2  | 3   |
| 1.    | Адрес земельного участка   | —   |
| 1.1.  | Сведения о местоположении земельного участка (при отсутствии адреса) в структурированном в соответствии с федеральной информационной адресной системой виде      |   |
| 1.2.  | Дополнительные сведения о местоположении земельного участка  | Белгородская обл., р-н Ракитянский, п. Пролетарский, ул. Ватутина, 13 |
| 2.    | Площадь земельного участка ± величина погрешности определения (вычисления) площади ( $P \pm \Delta P$ ), м <sup>2</sup>  | 2 952 ± 19,00   |
| 3.    | Формула, примененная для вычисления предельной погрешности определения площади земельного участка, с подставленными значениями и итоговые (вычисленные) значения | $3,5*0,10*\sqrt{(2\ 952,00)} = 19$                                    |
| 4.    | Площадь земельного участка согласно сведениям Единого государственного реестра недвижимости (Ркад), м <sup>2</sup>   | 2 952,00  |
| 5.    | Оценка расхождения Р и Ркад ( $P - P_{кад}$ ), м <sup>2</sup>  | 0   |
| 6.    | Предельный минимальный и максимальный размеры земельного участка (Рмин и Рмакс), м <sup>2</sup>  | Рмин = —<br>Рмакс = —   |

| 1    | 2  | 3                                      |
|------|--|--|
| 7.   | Кадастровый или иной государственный учетный номер (инвентарный) здания, сооружения, объекта незавершенного строительства, расположенного на земельном участке | 31:11:1205007:1663; 31:11:1205007:2238 |
| 8.   | Вид (виды) разрешенного использования  | Под многоквартирным жилым домом        |
| 8.1. | Дополнительные сведения об использовании земельного участка  | —                                      |
| 9.   | Сведения о земельных участках (землях общего пользования, территории общего пользования), посредством которых обеспечивается доступ                            | —                                      |
| 10.  | Иные сведения  | —                                      |

**4. Пояснения к сведениям об уточняемом земельном участке с кадастровым номером** 31:11:1205007:1305 :

1. —

**1. Сведения о характерных точках границ уточняемого земельного участка с кадастровым номером** 31:11:1205007:1307 :

Система координат МСК-31 Зона № 1

| Обозначение характерных точек границ | Координаты, м  |   |  |              | Метод определения координат | Формулы, примененные для расчета средней квадратической погрешности определения координат характерных точек границ (Mt), с подставленными в такие формулы значениями и итоговые (вычисленные) значения Mt, м | Описание закрепления точки |
|--------------------------------------|--|---|--|--------------|-----------------------------|--|----------------------------|
|                                      | содержатся в Едином государственном реестре недвижимости |   | определены в результате выполнения комплексных кадастровых работ |              |                             |  |                            |
|                                      | X  | Y | X  | Y            |                             |  |                            |
| 1                                    | 2  | 3 | 4  | 5            | 6                           | 7  | 8                          |
| 6333                                 | —  | — | 415 493,67   | 1 270 501,85 | —                           | —  | —                          |
| 6332                                 | —  | — | 415 493,65   | 1 270 505,85 |                             |  |                            |
| 6331                                 | —  | — | 415 487,63   | 1 270 505,81 |                             |  |                            |
| 6336                                 | —  | — | 415 487,66   | 1 270 501,80 |                             |  |                            |
| 6333                                 | —  | — | 415 493,67   | 1 270 501,85 |                             |  |                            |

**2. Сведения о частях границ уточняемого земельного участка с кадастровым номером** 31:11:1205007:1307 :

| Обозначение части границ |       | Горизонтальное проложение (S), м | Описание прохождения части границ | Сведения о согласовании местоположения границ (согласовано/спорное) |
|--------------------------|-------|----------------------------------|-----------------------------------|---|
| от т.                    | до т. |                                  |                                   |   |
| 1                        | 2     | 3                                | 4                                 | 5   |
| 6333                     | 6332  | 4,00                             | —                                 | согласовано   |
| 6332                     | 6331  | 6,02                             |                                   |   |



| 1    | 2    | 3    | 4 | 5           |
|------|------|------|---|-------------|
| 6331 | 6336 | 4,01 | — | согласовано |
| 6336 | 6333 | 6,01 |   |             |

**3. Сведения о характеристиках уточняемого земельного участка с кадастровым номером** 31:11:1205007:1307 :

| № п/п | Наименование характеристики  | Значение характеристики   |
|-------|--|---|
| 1     | 2  | 3   |
| 1.    | Адрес земельного участка   | —   |
| 1.1.  | Сведения о местоположении земельного участка (при отсутствии адреса) в структурированном в соответствии с федеральной информационной адресной системой виде      |   |
| 1.2.  | Дополнительные сведения о местоположении земельного участка  | Белгородская обл., р-н Ракитянский, п. Пролетарский, ул. Ватутина, гараж № 272                                  |
| 2.    | Площадь земельного участка ± величина погрешности определения (вычисления) площади ( $P \pm \Delta P$ ), м <sup>2</sup>  | $24 \pm 2,00$   |
| 3.    | Формула, примененная для вычисления предельной погрешности определения площади земельного участка, с подставленными значениями и итоговые (вычисленные) значения | $3,5 * 0,10 * \sqrt{(24,00)} = 2$   |
| 4.    | Площадь земельного участка согласно сведениям Единого государственного реестра недвижимости (Ркад), м <sup>2</sup>   | 24,00   |
| 5.    | Оценка расхождения Р и Ркад ( $P - P_{кад}$ ), м <sup>2</sup>  | 0   |
| 6.    | Предельный минимальный и максимальный размеры земельного участка (Рмин и Рмакс), м <sup>2</sup>  | Рмин = —<br>Рмакс = —   |
| 7.    | Кадастровый или иной государственный учетный номер (инвентарный) здания, сооружения, объекта незавершенного строительства, расположенного на земельном участке   | 31:11:1205007:2689  |
| 8.    | Вид (виды) разрешенного использования  | Хранение автотранспорта   |
| 8.1.  | Дополнительные сведения об использовании земельного участка  | —   |
| 9.    | Сведения о земельных участках (землях общего пользования, территории общего пользования), посредством которых обеспечивается доступ                              | —   |
| 10.   | Иные сведения  | Аренда (в том числе, субаренда). Обременение возникает на основании: Договор аренды земельного участка № 1-2021 |

**4. Пояснения к сведениям об уточняемом земельном участке с кадастровым номером** 31:11:1205007:1307 :

|    |   |
|----|---|
| 1. | — |
|----|---|

**1. Сведения о характерных точках границ уточняемого земельного участка с кадастровым номером** 31:11:1205007:1308 :  
 Система координат МСК-31 Зона № 1

| Обозначение характерных точек границ | Координаты, м  |   |  |              | Метод определения координат | Формулы, примененные для расчета средней квадратической погрешности определения координат характерных точек границ (Mt), с подставленными в такие формулы значениями и итоговые (вычисленные) значения Mt, м | Описание закрепления точки |
|--------------------------------------|--|---|--|--------------|-----------------------------|--|----------------------------|
|                                      | содержатся в Едином государственном реестре недвижимости |   | определены в результате выполнения комплексных кадастровых работ |              |                             |  |                            |
|                                      | X  | Y | X  | Y            |                             |  |                            |
| 1                                    | 2  | 3 | 4  | 5            | 6                           | 7  | 8                          |
| 6117                                 | —  | — | 415 499,88   | 1 270 416,42 | —                           | —  | —                          |
| 6118                                 | —  | — | 415 499,73   | 1 270 419,42 |                             |  |                            |
| 6119                                 | —  | — | 415 496,74   | 1 270 419,27 |                             |  |                            |
| 6120                                 | —  | — | 415 496,88   | 1 270 416,28 |                             |  |                            |
| 6117                                 | —  | — | 415 499,88   | 1 270 416,42 |                             |  |                            |

**2. Сведения о частях границ уточняемого земельного участка с кадастровым номером** 31:11:1205007:1308 :

| Обозначение части границ |       | Горизонтальное проложение (S), м | Описание прохождения части границ | Сведения о согласовании местоположения границ (согласовано/спорное) |
|--------------------------|-------|----------------------------------|-----------------------------------|---|
| от т.                    | до т. |                                  |                                   |   |
| 1                        | 2     | 3                                | 4                                 | 5   |
| 6117                     | 6118  | 3,00                             | —                                 | согласовано   |
| 6118                     | 6119  | 2,99                             |                                   |   |
| 6119                     | 6120  | 2,99                             |                                   |   |
| 6120                     | 6117  | 3,00                             |                                   |   |

**3. Сведения о характеристиках уточняемого земельного участка с кадастровым номером** 31:11:1205007:1308 :

| № п/п | Наименование характеристики   | Значение характеристики   |
|-------|---|---|
| 1     | 2   | 3   |
| 1.    | Адрес земельного участка  | —   |
| 1.1.  | Сведения о местоположении земельного участка (при отсутствии адреса) в структурированном в соответствии с федеральной информационной адресной системой виде |   |
| 1.2.  | Дополнительные сведения о местоположении земельного участка   | Белгородская обл., р-н Ракитянский, п. Пролетарский, ул. Ватутина |

| 1   | 2  | 3   |
|---|--|---|
| 2.  | Площадь земельного участка ± величина погрешности определения (вычисления) площади ( $P \pm \Delta P$ ), м <sup>2</sup>  | $9 \pm 1,00$  |
| 3.  | Формула, примененная для вычисления предельной погрешности определения площади земельного участка, с подставленными значениями и итоговые (вычисленные) значения | $3,5*0,10*\sqrt{(9,00)} = 1$  |
| 4.  | Площадь земельного участка согласно сведениям Единого государственного реестра недвижимости (Ркад), м <sup>2</sup>   | 9,00  |
| 5.  | Оценка расхождения P и Ркад ( $P - P_{кад}$ ), м <sup>2</sup>  | 0   |
| 6.  | Предельный минимальный и максимальный размеры земельного участка (Рмин и Рмакс), м <sup>2</sup>  | Рмин = —<br>Рмакс = —   |
| 7.  | Кадастровый или иной государственный учетный номер (инвентарный) здания, сооружения, объекта незавершенного строительства, расположенного на земельном участке   | —   |
| 8.  | Вид (виды) разрешенного использования  | Для эксплуатации объектов газового хозяйства  |
| 8.1.  | Дополнительные сведения об использовании земельного участка  | —   |
| 9.  | Сведения о земельных участках (землях общего пользования, территории общего пользования), посредством которых обеспечивается доступ                              | —   |
| 10.   | Иные сведения  | В целях предупреждения повреждения, нарушения условий нормальной эксплуатации сооружений - газопроводов высокого, среднего и низкого давления, указанных в пункте 1 настоящего распоряжения, на земельные участки, входящие в их охранную зону, налагаются ограничения (обременения), указанные в пункте 14 постановления Правительства Российской Федерации от 20 ноября 2000 года №878 "Об утверждении правил охраны газораспределительных сетей". Учётный номер зоны 31.11.2.1360. Обременение возникает на основании: Текстовое и графическое описание местоположения границ зон с особыми условиями использования территории, перечень координат характерных точек границ таких зон № б/н, документ выдан ООО "Белгородземпроект" Аренда (в том числе, субаренда). Обременение возникает на основании: Договор аренды земельных участков №67-12/14684-3/ПТО-12 |
| <b>4. Пояснения к сведениям об уточняемом земельном участке с кадастровым номером</b> |  | <b>31:11:1205007:1308</b> :   |
| 1.  | —  |   |

**1. Сведения о характерных точках границ уточняемого земельного участка с кадастровым номером** 31:11:1205007:1310 :  
 Система координат МСК-31 Зона № 1

| Обозначение характерных точек границ | Координаты, м  |   |  |              | Метод определения координат | Формулы, примененные для расчета средней квадратической погрешности определения координат характерных точек границ (Mt), с подставленными в такие формулы значениями и итоговые (вычисленные) значения Mt, м | Описание закрепления точки |
|--------------------------------------|--|---|--|--------------|-----------------------------|--|----------------------------|
|                                      | содержатся в Едином государственном реестре недвижимости |   | определены в результате выполнения комплексных кадастровых работ |              |                             |  |                            |
|                                      | X  | Y | X  | Y            |                             |  |                            |
| 1                                    | 2  | 3 | 4  | 5            | 6                           | 7  | 8                          |
| 7272                                 | —  | — | 415 441,92   | 1 270 027,51 | —                           | —  | —                          |
| 7273                                 | —  | — | 415 442,25   | 1 270 031,54 |                             |  |                            |
| 7274                                 | —  | — | 415 436,28   | 1 270 032,04 |                             |  |                            |
| 7275                                 | —  | — | 415 435,95   | 1 270 028,04 |                             |  |                            |
| 7272                                 | —  | — | 415 441,92   | 1 270 027,51 |                             |  |                            |

**2. Сведения о частях границ уточняемого земельного участка с кадастровым номером** 31:11:1205007:1310 :

| Обозначение части границ |       | Горизонтальное проложение (S), м | Описание прохождения части границ | Сведения о согласовании местоположения границ (согласовано/спорное) |
|--------------------------|-------|----------------------------------|-----------------------------------|---|
| от т.                    | до т. |                                  |                                   |   |
| 1                        | 2     | 3                                | 4                                 | 5   |
| 7272                     | 7273  | 4,04                             | —                                 | согласовано   |
| 7273                     | 7274  | 5,99                             |                                   |   |
| 7274                     | 7275  | 4,01                             |                                   |   |
| 7275                     | 7272  | 5,99                             |                                   |   |

**3. Сведения о характеристиках уточняемого земельного участка с кадастровым номером** 31:11:1205007:1310 :

| № п/п | Наименование характеристики   | Значение характеристики  |
|-------|---|--|
| 1     | 2   | 3  |
| 1.    | Адрес земельного участка  | —  |
| 1.1.  | Сведения о местоположении земельного участка (при отсутствии адреса) в структурированном в соответствии с федеральной информационной адресной системой виде |  |
| 1.2.  | Дополнительные сведения о местоположении земельного участка   | Белгородская обл., р-н Ракитянский, п. Пролетарский, ул. Ватутина, гараж № 13А |

| 1    | 2  | 3                             |
|------|--|-------------------------------|
| 2.   | Площадь земельного участка ± величина погрешности определения (вычисления) площади ( $P \pm \Delta P$ ), м <sup>2</sup>  | 24 ± 2,00                     |
| 3.   | Формула, примененная для вычисления предельной погрешности определения площади земельного участка, с подставленными значениями и итоговые (вычисленные) значения | $3,5*0,10*\sqrt{(24,00)} = 2$ |
| 4.   | Площадь земельного участка согласно сведениям Единого государственного реестра недвижимости (Ркад), м <sup>2</sup>   | 24,00                         |
| 5.   | Оценка расхождения P и Ркад (P - Ркад), м <sup>2</sup>   | 0                             |
| 6.   | Предельный минимальный и максимальный размеры земельного участка (Рмин и Рмакс), м <sup>2</sup>  | Рмин = —<br>Рмакс = —         |
| 7.   | Кадастровый или иной государственный учетный номер (инвентарный) здания, сооружения, объекта незавершенного строительства, расположенного на земельном участке   | 31:11:0101001:1213            |
| 8.   | Вид (виды) разрешенного использования  | Под гаражом                   |
| 8.1. | Дополнительные сведения об использовании земельного участка  | —                             |
| 9.   | Сведения о земельных участках (землях общего пользования, территории общего пользования), посредством которых обеспечивается доступ                              | —                             |
| 10.  | Иные сведения  | —                             |

**4. Пояснения к сведениям об уточняемом земельном участке с кадастровым номером** 31:11:1205007:1310 :

1. —

**1. Сведения о характерных точках границ уточняемого земельного участка с кадастровым номером** 31:11:1205007:1311 :

Система координат МСК-31 Зона № 1

| Обозначение характерных точек границ | Координаты, м  |   |  |              | Метод определения координат | Формулы, примененные для расчета средней квадратической погрешности определения координат характерных точек границ (Mt), с подставленными в такие формулы значениями и итоговые (вычисленные) значения Mt, м | Описание закрепления точки |
|--------------------------------------|--|---|--|--------------|-----------------------------|--|----------------------------|
|                                      | содержатся в Едином государственном реестре недвижимости |   | определены в результате выполнения комплексных кадастровых работ |              |                             |  |                            |
|                                      | X  | Y | X  | Y            |                             |  |                            |
| 1                                    | 2  | 3 | 4  | 5            | 6                           | 7  | 8                          |
| 7273                                 | —  | — | 415 442,25   | 1 270 031,54 | —                           | —  | —                          |

| 1    | 2 | 3 | 4          | 5            | 6 | 7 | 8 |
|------|---|---|------------|--------------|---|---|---|
| 7271 | — | — | 415 442,58 | 1 270 035,53 | — | — | — |
| 7270 | — | — | 415 436,60 | 1 270 036,02 |   |   |   |
| 7274 | — | — | 415 436,28 | 1 270 032,04 |   |   |   |
| 7273 | — | — | 415 442,25 | 1 270 031,54 |   |   |   |

**2. Сведения о частях границ уточняемого земельного участка с кадастровым номером** 31:11:1205007:1311 :

| Обозначение части границ |       | Горизонтальное проложение (S), м | Описание прохождения части границ | Сведения о согласовании местоположения границ (согласовано/спорное) |
|--------------------------|-------|----------------------------------|-----------------------------------|---|
| от т.                    | до т. |                                  |                                   |   |
| 1                        | 2     | 3                                | 4                                 | 5   |
| 7273                     | 7271  | 4,00                             | —                                 | согласовано   |
| 7271                     | 7270  | 6,00                             |                                   |   |
| 7270                     | 7274  | 3,99                             |                                   |   |
| 7274                     | 7273  | 5,99                             |                                   |   |

**3. Сведения о характеристиках уточняемого земельного участка с кадастровым номером** 31:11:1205007:1311 :

| № п/п | Наименование характеристики  | Значение характеристики  |
|-------|--|--|
| 1     | 2  | 3  |
| 1.    | Адрес земельного участка   | —  |
| 1.1.  | Сведения о местоположении земельного участка (при отсутствии адреса) в структурированном в соответствии с федеральной информационной адресной системой виде      |  |
| 1.2.  | Дополнительные сведения о местоположении земельного участка  | Белгородская обл., р-н Ракитянский, п. Пролетарский, ул. Ватутина, гараж № 14А |
| 2.    | Площадь земельного участка ± величина погрешности определения (вычисления) площади ( $P \pm \Delta P$ ), м <sup>2</sup>  | $24 \pm 2,00$  |
| 3.    | Формула, примененная для вычисления предельной погрешности определения площади земельного участка, с подставленными значениями и итоговые (вычисленные) значения | $3,5*0,10*\sqrt{(24,00)} = 2$  |
| 4.    | Площадь земельного участка согласно сведениям Единого государственного реестра недвижимости (Ркад), м <sup>2</sup>   | 24,00  |
| 5.    | Оценка расхождения Р и Ркад ( $P - P_{кад}$ ), м <sup>2</sup>  | 0  |
| 6.    | Предельный минимальный и максимальный размеры земельного участка (Рмин и Рмакс), м <sup>2</sup>  | Рмин = —<br>Рмакс = —  |

| 1    | 2  | 3                  |
|------|--|--------------------|
| 7.   | Кадастровый или иной государственный учетный номер (инвентарный) здания, сооружения, объекта незавершенного строительства, расположенного на земельном участке | 31:11:0101001:1212 |
| 8.   | Вид (виды) разрешенного использования  | Под гаражом        |
| 8.1. | Дополнительные сведения об использовании земельного участка  | —                  |
| 9.   | Сведения о земельных участках (землях общего пользования, территории общего пользования), посредством которых обеспечивается доступ                            | —                  |
| 10.  | Иные сведения  | —                  |

**4. Пояснения к сведениям об уточняемом земельном участке с кадастровым номером** 31:11:1205007:1311 :

1. —

**1. Сведения о характерных точках границ уточняемого земельного участка с кадастровым номером** 31:11:1205007:1313 :

Система координат МСК-31 Зона № 1

| Обозначение характерных точек границ | Координаты, м  |   |  |              | Метод определения координат | Формулы, примененные для расчета средней квадратической погрешности определения координат характерных точек границ (Mt), с подставленными в такие формулы значениями и итоговые (вычисленные) значения Mt, м | Описание закрепления точки |
|--------------------------------------|--|---|--|--------------|-----------------------------|--|----------------------------|
|                                      | содержатся в Едином государственном реестре недвижимости |   | определены в результате выполнения комплексных кадастровых работ |              |                             |  |                            |
|                                      | X  | Y | X  | Y            |                             |  |                            |
| 1                                    | 2  | 3 | 4  | 5            | 6                           | 7  | 8                          |
| 6265                                 | —  | — | 415 493,81   | 1 270 454,54 | —                           | —  | —                          |
| 6260                                 | —  | — | 415 493,72   | 1 270 458,54 |                             |  |                            |
| 6259                                 | —  | — | 415 487,74   | 1 270 458,57 |                             |  |                            |
| 6262                                 | —  | — | 415 487,84   | 1 270 454,57 |                             |  |                            |
| 6265                                 | —  | — | 415 493,81   | 1 270 454,54 |                             |  |                            |

**2. Сведения о частях границ уточняемого земельного участка с кадастровым номером** 31:11:1205007:1313 :

| Обозначение части границ |       | Горизонтальное проложение (S), м | Описание прохождения части границ | Сведения о согласовании местоположения границ (согласовано/спорное) |
|--------------------------|-------|----------------------------------|-----------------------------------|---|
| от т.                    | до т. |                                  |                                   |   |
| 1                        | 2     | 3                                | 4                                 | 5   |
| 6265                     | 6260  | 4,00                             | —                                 | согласовано   |
| 6260                     | 6259  | 5,98                             |                                   |   |

|      |      |      |   |             |
|------|------|------|---|-------------|
| 1    | 2    | 3    | 4 | 5           |
| 6259 | 6262 | 4,00 | — | согласовано |
| 6262 | 6265 | 5,97 | — |             |

**3. Сведения о характеристиках уточняемого земельного участка с кадастровым номером** 31:11:1205007:1313 :

| № п/п | Наименование характеристики  | Значение характеристики   |
|-------|--|---|
| 1     | 2  | 3   |
| 1.    | Адрес земельного участка   | —   |
| 1.1.  | Сведения о местоположении земельного участка (при отсутствии адреса) в структурированном в соответствии с федеральной информационной адресной системой виде      |   |
| 1.2.  | Дополнительные сведения о местоположении земельного участка  | Белгородская обл., р-н Ракитянский, п. Пролетарский, ул. Ватутина, гараж №260 |
| 2.    | Площадь земельного участка ± величина погрешности определения (вычисления) площади ( $P \pm \Delta P$ ), м <sup>2</sup>  | $24 \pm 2,00$   |
| 3.    | Формула, примененная для вычисления предельной погрешности определения площади земельного участка, с подставленными значениями и итоговые (вычисленные) значения | $3,5 * 0,10 * \sqrt{(24,00)} = 2$   |
| 4.    | Площадь земельного участка согласно сведениям Единого государственного реестра недвижимости (Ркад), м <sup>2</sup>   | 24,00   |
| 5.    | Оценка расхождения Р и Ркад ( $P - P_{кад}$ ), м <sup>2</sup>  | 0   |
| 6.    | Предельный минимальный и максимальный размеры земельного участка (Рмин и Рмакс), м <sup>2</sup>  | Рмин = —<br>Рмакс = —   |
| 7.    | Кадастровый или иной государственный учетный номер (инвентарный) здания, сооружения, объекта незавершенного строительства, расположенного на земельном участке   | 31:11:1205007:1763  |
| 8.    | Вид (виды) разрешенного использования  | Под гаражом   |
| 8.1.  | Дополнительные сведения об использовании земельного участка  | —   |
| 9.    | Сведения о земельных участках (землях общего пользования, территории общего пользования), посредством которых обеспечивается доступ                              | —   |
| 10.   | Иные сведения  | —   |

**4. Пояснения к сведениям об уточняемом земельном участке с кадастровым номером** 31:11:1205007:1313 :

|    |   |
|----|---|
| 1. | — |
|----|---|



**1. Сведения о характерных точках границ уточняемого земельного участка с кадастровым номером** 31:11:1205007:1315 :  
 Система координат МСК-31 Зона № 1

| Обозначение характерных точек границ | Координаты, м  |   |  |              | Метод определения координат | Формулы, примененные для расчета средней квадратической погрешности определения координат характерных точек границ (Mt), с подставленными в такие формулы значениями и итоговые (вычисленные) значения Mt, м | Описание закрепления точки |
|--------------------------------------|--|---|--|--------------|-----------------------------|--|----------------------------|
|                                      | содержатся в Едином государственном реестре недвижимости |   | определены в результате выполнения комплексных кадастровых работ |              |                             |  |                            |
|                                      | X  | Y | X  | Y            |                             |  |                            |
| 1                                    | 2  | 3 | 4  | 5            | 6                           | 7  | 8                          |
| 6939                                 | —  | — | 415 458,25   | 1 270 160,22 | —                           | —  | —                          |
| 6940                                 | —  | — | 415 458,35   | 1 270 164,19 |                             |  |                            |
| 6941                                 | —  | — | 415 452,23   | 1 270 164,35 |                             |  |                            |
| 6942                                 | —  | — | 415 452,13   | 1 270 160,38 |                             |  |                            |
| 6939                                 | —  | — | 415 458,25   | 1 270 160,22 |                             |  |                            |

**2. Сведения о частях границ уточняемого земельного участка с кадастровым номером** 31:11:1205007:1315 :

| Обозначение части границ |       | Горизонтальное проложение (S), м | Описание прохождения части границ | Сведения о согласовании местоположения границ (согласовано/спорное) |
|--------------------------|-------|----------------------------------|-----------------------------------|---|
| от т.                    | до т. |                                  |                                   |   |
| 1                        | 2     | 3                                | 4                                 | 5   |
| 6939                     | 6940  | 3,97                             | —                                 | согласовано   |
| 6940                     | 6941  | 6,12                             |                                   |   |
| 6941                     | 6942  | 3,97                             |                                   |   |
| 6942                     | 6939  | 6,12                             |                                   |   |

**3. Сведения о характеристиках уточняемого земельного участка с кадастровым номером** 31:11:1205007:1315 :

| № п/п | Наименование характеристики   | Значение характеристики   |
|-------|---|---|
| 1     | 2   | 3   |
| 1.    | Адрес земельного участка  | —   |
| 1.1.  | Сведения о местоположении земельного участка (при отсутствии адреса) в структурированном в соответствии с федеральной информационной адресной системой виде |   |
| 1.2.  | Дополнительные сведения о местоположении земельного участка   | Белгородская обл., р-н Ракитянский, п. Пролетарский, ул. Ватутина, гараж № 93 |



| 1    | 2 | 3 | 4          | 5            | 6 | 7 | 8 |
|------|---|---|------------|--------------|---|---|---|
| 6207 | — | — | 415 500,92 | 1 270 450,07 | — | — | — |
| 6232 | — | — | 415 500,88 | 1 270 454,07 |   |   |   |
| 6233 | — | — | 415 494,91 | 1 270 454,01 |   |   |   |
| 6208 | — | — | 415 494,96 | 1 270 450,00 |   |   |   |
| 6207 | — | — | 415 500,92 | 1 270 450,07 |   |   |   |

**2. Сведения о частях границ уточняемого земельного участка с кадастровым номером** 31:11:1205007:1317 :

| Обозначение части границ |       | Горизонтальное проложение (S), м | Описание прохождения части границ | Сведения о согласовании местоположения границ (согласовано/спорное) |
|--------------------------|-------|----------------------------------|-----------------------------------|---|
| от т.                    | до т. |                                  |                                   |   |
| 1                        | 2     | 3                                | 4                                 | 5   |
| 6207                     | 6232  | 4,00                             | —                                 | согласовано   |
| 6232                     | 6233  | 5,97                             |                                   |   |
| 6233                     | 6208  | 4,01                             |                                   |   |
| 6208                     | 6207  | 5,96                             |                                   |   |

**3. Сведения о характеристиках уточняемого земельного участка с кадастровым номером** 31:11:1205007:1317 :

| № п/п | Наименование характеристики  | Значение характеристики  |
|-------|--|--|
| 1     | 2  | 3  |
| 1.    | Адрес земельного участка   | —  |
| 1.1.  | Сведения о местоположении земельного участка (при отсутствии адреса) в структурированном в соответствии с федеральной информационной адресной системой виде      |  |
| 1.2.  | Дополнительные сведения о местоположении земельного участка  | Белгородская обл., р-н Ракитянский, п. Пролетарский, ул. Ватутина, гараж № 336 |
| 2.    | Площадь земельного участка ± величина погрешности определения (вычисления) площади ( $P \pm \Delta P$ ), м <sup>2</sup>  | 24 ± 2,00  |
| 3.    | Формула, примененная для вычисления предельной погрешности определения площади земельного участка, с подставленными значениями и итоговые (вычисленные) значения | $3,5 * 0,10 * \sqrt{(24,00)} = 2$  |
| 4.    | Площадь земельного участка согласно сведениям Единого государственного реестра недвижимости (Ркад), м <sup>2</sup>   | 24,00  |
| 5.    | Оценка расхождения P и Ркад ( $P - P_{кад}$ ), м <sup>2</sup>  | 0  |
| 6.    | Предельный минимальный и максимальный размеры земельного участка (Рмин и Рмакс), м <sup>2</sup>  | Рмин = —<br>Рмакс = —  |

| 1    | 2  | 3                  |
|------|--|--------------------|
| 7.   | Кадастровый или иной государственный учетный номер (инвентарный) здания, сооружения, объекта незавершенного строительства, расположенного на земельном участке | 31:11:0101001:1173 |
| 8.   | Вид (виды) разрешенного использования  | Под гаражом        |
| 8.1. | Дополнительные сведения об использовании земельного участка  | —                  |
| 9.   | Сведения о земельных участках (землях общего пользования, территории общего пользования), посредством которых обеспечивается доступ                            | —                  |
| 10.  | Иные сведения  | —                  |

**4. Пояснения к сведениям об уточняемом земельном участке с кадастровым номером** 31:11:1205007:1317 :

|    |   |
|----|---|
| 1. | — |
|----|---|

**1. Сведения о характерных точках границ уточняемого земельного участка с кадастровым номером** 31:11:1205007:1653 :  
Система координат МСК-31 Зона № 1

| Обозначение характерных точек границ | Координаты, м  |   |  |              | Метод определения координат | Формулы, примененные для расчета средней квадратической погрешности определения координат характерных точек границ (Mt), с подставленными в такие формулы значениями и итоговые (вычисленные) значения Mt, м | Описание закрепления точки |
|--------------------------------------|--|---|--|--------------|-----------------------------|--|----------------------------|
|                                      | содержатся в Едином государственном реестре недвижимости |   | определены в результате выполнения комплексных кадастровых работ |              |                             |  |                            |
|                                      | X  | Y | X  | Y            |                             |  |                            |
| 1                                    | 2  | 3 | 4  | 5            | 6                           | 7  | 8                          |
| 6351                                 | —  | — | 415 477,08   | 1 270 526,29 | —                           | —  | —                          |
| 6352                                 | —  | — | 415 477,00   | 1 270 530,29 |                             |  |                            |
| 6353                                 | —  | — | 415 471,00   | 1 270 530,16 |                             |  |                            |
| 6354                                 | —  | — | 415 471,06   | 1 270 526,17 |                             |  |                            |
| 6351                                 | —  | — | 415 477,08   | 1 270 526,29 |                             |  |                            |

**2. Сведения о частях границ уточняемого земельного участка с кадастровым номером** 31:11:1205007:1653 :

| Обозначение части границ |       | Горизонтальное проложение (S), м | Описание прохождения части границ | Сведения о согласовании местоположения границ (согласовано/спорное) |
|--------------------------|-------|----------------------------------|-----------------------------------|---|
| от т.                    | до т. |                                  |                                   |   |
| 1                        | 2     | 3                                | 4                                 | 5   |
| 6351                     | 6352  | 4,00                             | —                                 | согласовано   |
| 6352                     | 6353  | 6,00                             |                                   |   |

|      |      |      |   |             |
|------|------|------|---|-------------|
| 1    | 2    | 3    | 4 | 5           |
| 6353 | 6354 | 3,99 | — | согласовано |
| 6354 | 6351 | 6,02 | — |             |

**3. Сведения о характеристиках уточняемого земельного участка с кадастровым номером** 31:11:1205007:1653 :

| № п/п | Наименование характеристики  | Значение характеристики   |
|-------|--|---|
| 1     | 2  | 3   |
| 1.    | Адрес земельного участка   | —   |
| 1.1.  | Сведения о местоположении земельного участка (при отсутствии адреса) в структурированном в соответствии с федеральной информационной адресной системой виде      |   |
| 1.2.  | Дополнительные сведения о местоположении земельного участка  | Белгородская обл., р-н Ракитянский, п. Пролетарский, ул. Ватутина, гараж №225 |
| 2.    | Площадь земельного участка ± величина погрешности определения (вычисления) площади ( $P \pm \Delta P$ ), м <sup>2</sup>  | $24 \pm 2,00$   |
| 3.    | Формула, примененная для вычисления предельной погрешности определения площади земельного участка, с подставленными значениями и итоговые (вычисленные) значения | $3,5 * 0,10 * \sqrt{(24,00)} = 2$   |
| 4.    | Площадь земельного участка согласно сведениям Единого государственного реестра недвижимости (Ркад), м <sup>2</sup>   | 24,00   |
| 5.    | Оценка расхождения Р и Ркад ( $P - P_{кад}$ ), м <sup>2</sup>  | 0   |
| 6.    | Предельный минимальный и максимальный размеры земельного участка (Рмин и Рмакс), м <sup>2</sup>  | Рмин = —<br>Рмакс = —   |
| 7.    | Кадастровый или иной государственный учетный номер (инвентарный) здания, сооружения, объекта незавершенного строительства, расположенного на земельном участке   | 31:11:0101001:3898  |
| 8.    | Вид (виды) разрешенного использования  | Под гаражом   |
| 8.1.  | Дополнительные сведения об использовании земельного участка  | —   |
| 9.    | Сведения о земельных участках (землях общего пользования, территории общего пользования), посредством которых обеспечивается доступ                              | —   |
| 10.   | Иные сведения  | —   |

**4. Пояснения к сведениям об уточняемом земельном участке с кадастровым номером** 31:11:1205007:1653 :

|    |   |
|----|---|
| 1. | — |
|----|---|

**1. Сведения о характерных точках границ уточняемого земельного участка с кадастровым номером** 31:11:1205007:1654 :  
 Система координат МСК-31 Зона № 1

| Обозначение характерных точек границ | Координаты, м  |   |  |              | Метод определения координат | Формулы, примененные для расчета средней квадратической погрешности определения координат характерных точек границ (Mt), с подставленными в такие формулы значениями и итоговые (вычисленные) значения Mt, м | Описание закрепления точки |
|--------------------------------------|--|---|--|--------------|-----------------------------|--|----------------------------|
|                                      | содержатся в Едином государственном реестре недвижимости |   | определены в результате выполнения комплексных кадастровых работ |              |                             |  |                            |
|                                      | X  | Y | X  | Y            |                             |  |                            |
| 1                                    | 2  | 3 | 4  | 5            | 6                           | 7  | 8                          |
| 6274                                 | —  | — | 415 494,11   | 1 270 442,55 | —                           | —  | —                          |
| 6280                                 | —  | — | 415 494,05   | 1 270 444,86 |                             |  |                            |
| 6281                                 | —  | — | 415 494,01   | 1 270 446,54 |                             |  |                            |
| 6282                                 | —  | — | 415 488,03   | 1 270 446,58 |                             |  |                            |
| 6270                                 | —  | — | 415 488,13   | 1 270 442,58 |                             |  |                            |
| 6274                                 | —  | — | 415 494,11   | 1 270 442,55 |                             |  |                            |

**2. Сведения о частях границ уточняемого земельного участка с кадастровым номером** 31:11:1205007:1654 :

| Обозначение части границ |       | Горизонтальное проложение (S), м | Описание прохождения части границ | Сведения о согласовании местоположения границ (согласовано/спорное) |
|--------------------------|-------|----------------------------------|-----------------------------------|---|
| от т.                    | до т. |                                  |                                   |   |
| 1                        | 2     | 3                                | 4                                 | 5   |
| 6274                     | 6280  | 2,31                             | —                                 | согласовано   |
| 6280                     | 6281  | 1,68                             |                                   |   |
| 6281                     | 6282  | 5,98                             |                                   |   |
| 6282                     | 6270  | 4,00                             |                                   |   |
| 6270                     | 6274  | 5,98                             |                                   |   |

**3. Сведения о характеристиках уточняемого земельного участка с кадастровым номером** 31:11:1205007:1654 :

| № п/п | Наименование характеристики | Значение характеристики |
|-------|-----------------------------|-------------------------|
| 1     | 2                           | 3                       |
| 1     | 2                           | 3                       |

| 1   | 2  | 3   |
|---|--|---|
| 1.  | Адрес земельного участка   | —   |
| 1.1.  | Сведения о местоположении земельного участка (при отсутствии адреса) в структурированном в соответствии с федеральной информационной адресной системой виде      |   |
| 1.2.  | Дополнительные сведения о местоположении земельного участка  | Белгородская обл., р-н Ракитянский, п. Пролетарский, ул. Ватутина, гараж №257 |
| 2.  | Площадь земельного участка ± величина погрешности определения (вычисления) площади ( $P \pm \Delta P$ ), м <sup>2</sup>  | 24 ± 2,00   |
| 3.  | Формула, примененная для вычисления предельной погрешности определения площади земельного участка, с подставленными значениями и итоговые (вычисленные) значения | $3,5 * 0,10 * \sqrt{(24,00)} = 2$   |
| 4.  | Площадь земельного участка согласно сведениям Единого государственного реестра недвижимости (Ркад), м <sup>2</sup>   | 24,00   |
| 5.  | Оценка расхождения P и Ркад ( $P - P_{кад}$ ), м <sup>2</sup>  | 0   |
| 6.  | Предельный минимальный и максимальный размеры земельного участка (Рмин и Рмакс), м <sup>2</sup>  | Рмин = —<br>Рмакс = —   |
| 7.  | Кадастровый или иной государственный учетный номер (инвентарный) здания, сооружения, объекта незавершенного строительства, расположенного на земельном участке   | 31:11:0101001:548   |
| 8.  | Вид (виды) разрешенного использования  | Под гаражом   |
| 8.1.  | Дополнительные сведения об использовании земельного участка  | —   |
| 9.  | Сведения о земельных участках (землях общего пользования, территории общего пользования), посредством которых обеспечивается доступ                              | —   |
| 10.   | Иные сведения  | —   |
| <b>4. Пояснения к сведениям об уточняемом земельном участке с кадастровым номером</b> |  | <b>31:11:1205007:1654</b> :   |
| 1.  | —  | —   |

**1. Сведения о характерных точках границ уточняемого земельного участка с кадастровым номером** 31:11:1205007:1660 :  
 Система координат МСК-31 Зона № 1

| Обозначение характерных точек границ | Координаты, м  |   |  |              | Метод определения координат | Формулы, примененные для расчета средней квадратической погрешности определения координат характерных точек границ (Mt), с подставленными в такие формулы значениями и итоговые (вычисленные) значения Mt, м | Описание закрепления точки |
|--------------------------------------|--|---|--|--------------|-----------------------------|--|----------------------------|
|                                      | содержатся в Едином государственном реестре недвижимости |   | определены в результате выполнения комплексных кадастровых работ |              |                             |  |                            |
|                                      | X  | Y | X  | Y            |                             |  |                            |
| 1                                    | 2  | 3 | 4  | 5            | 6                           | 7  | 8                          |
| 6284                                 | —  | — | 415 493,72   | 1 270 480,36 | —                           | —  | —                          |
| 6285                                 | —  | — | 415 493,63   | 1 270 484,36 |                             |  |                            |
| 6286                                 | —  | — | 415 487,63   | 1 270 484,40 |                             |  |                            |
| 6287                                 | —  | — | 415 487,73   | 1 270 480,40 |                             |  |                            |
| 6284                                 | —  | — | 415 493,72   | 1 270 480,36 |                             |  |                            |

**2. Сведения о частях границ уточняемого земельного участка с кадастровым номером** 31:11:1205007:1660 :

| Обозначение части границ |       | Горизонтальное проложение (S), м | Описание прохождения части границ | Сведения о согласовании местоположения границ (согласовано/спорное) |
|--------------------------|-------|----------------------------------|-----------------------------------|---|
| от т.                    | до т. |                                  |                                   |   |
| 1                        | 2     | 3                                | 4                                 | 5   |
| 6284                     | 6285  | 4,00                             | —                                 | согласовано   |
| 6285                     | 6286  | 6,00                             |                                   |   |
| 6286                     | 6287  | 4,00                             |                                   |   |
| 6287                     | 6284  | 5,99                             |                                   |   |

**3. Сведения о характеристиках уточняемого земельного участка с кадастровым номером** 31:11:1205007:1660 :

| № п/п | Наименование характеристики   | Значение характеристики  |
|-------|---|--|
| 1     | 2   | 3  |
| 1.    | Адрес земельного участка  | —  |
| 1.1.  | Сведения о местоположении земельного участка (при отсутствии адреса) в структурированном в соответствии с федеральной информационной адресной системой виде |  |
| 1.2.  | Дополнительные сведения о местоположении земельного участка   | Белгородская обл., р-н Ракитянский, п. Пролетарский, ул. Ватутина, гараж № 267 |



| 1    | 2  | 3                             |
|------|--|-------------------------------|
| 2.   | Площадь земельного участка ± величина погрешности определения (вычисления) площади ( $P \pm \Delta P$ ), м <sup>2</sup>  | 24 ± 2,00                     |
| 3.   | Формула, примененная для вычисления предельной погрешности определения площади земельного участка, с подставленными значениями и итоговые (вычисленные) значения | $3,5*0,10*\sqrt{(24,00)} = 2$ |
| 4.   | Площадь земельного участка согласно сведениям Единого государственного реестра недвижимости (Ркад), м <sup>2</sup>   | 24,00                         |
| 5.   | Оценка расхождения Р и Ркад ( $P - P_{кад}$ ), м <sup>2</sup>  | 0                             |
| 6.   | Предельный минимальный и максимальный размеры земельного участка (Рмин и Рмакс), м <sup>2</sup>  | Рмин = —<br>Рмакс = —         |
| 7.   | Кадастровый или иной государственный учетный номер (инвентарный) здания, сооружения, объекта незавершенного строительства, расположенного на земельном участке   | 31:11:0101001:3903            |
| 8.   | Вид (виды) разрешенного использования  | Под гаражом                   |
| 8.1. | Дополнительные сведения об использовании земельного участка  | —                             |
| 9.   | Сведения о земельных участках (землях общего пользования, территории общего пользования), посредством которых обеспечивается доступ                              | —                             |
| 10.  | Иные сведения  | —                             |

**4. Пояснения к сведениям об уточняемом земельном участке с кадастровым номером** 31:11:1205007:1660 :

|    |   |
|----|---|
| 1. | — |
|----|---|

**1. Сведения о характерных точках границ уточняемого земельного участка с кадастровым номером** 31:11:1205007:1661 :

Система координат МСК-31 Зона № 1

| Обозначение характерных точек границ | Координаты, м  |   |  |              | Метод определения координат | Формулы, примененные для расчета средней квадратической погрешности определения координат характерных точек границ (Mt), с подставленными в такие формулы значениями и итоговые (вычисленные) значения Mt, м | Описание закрепления точки |
|--------------------------------------|--|---|--|--------------|-----------------------------|--|----------------------------|
|                                      | содержатся в Едином государственном реестре недвижимости |   | определены в результате выполнения комплексных кадастровых работ |              |                             |  |                            |
|                                      | X  | Y | X  | Y            |                             |  |                            |
| 1                                    | 2  | 3 | 4  | 5            | 6                           | 7  | 8                          |
| 6285                                 | —  | — | 415 493,63   | 1 270 484,36 | —                           | —  | —                          |

| 1    | 2 | 3 | 4          | 5            | 6 | 7 | 8 |
|------|---|---|------------|--------------|---|---|---|
| 6289 | — | — | 415 493,57 | 1 270 486,59 | — | — | — |
| 6290 | — | — | 415 493,53 | 1 270 488,36 |   |   |   |
| 6291 | — | — | 415 487,54 | 1 270 488,39 |   |   |   |
| 6286 | — | — | 415 487,63 | 1 270 484,40 |   |   |   |
| 6285 | — | — | 415 493,63 | 1 270 484,36 |   |   |   |

**2. Сведения о частях границ уточняемого земельного участка с кадастровым номером** 31:11:1205007:1661 :

| Обозначение части границ |       | Горизонтальное проложение (S), м | Описание прохождения части границ | Сведения о согласовании местоположения границ (согласовано/спорное) |
|--------------------------|-------|----------------------------------|-----------------------------------|---|
| от т.                    | до т. |                                  |                                   |   |
| 1                        | 2     | 3                                | 4                                 | 5   |
| 6285                     | 6289  | 2,23                             | —                                 | согласовано   |
| 6289                     | 6290  | 1,77                             |                                   |   |
| 6290                     | 6291  | 5,99                             |                                   |   |
| 6291                     | 6286  | 3,99                             |                                   |   |
| 6286                     | 6285  | 6,00                             |                                   |   |

**3. Сведения о характеристиках уточняемого земельного участка с кадастровым номером** 31:11:1205007:1661 :

| № п/п | Наименование характеристики  | Значение характеристики   |
|-------|--|---|
| 1     | 2  | 3   |
| 1.    | Адрес земельного участка   | —   |
| 1.1.  | Сведения о местоположении земельного участка (при отсутствии адреса) в структурированном в соответствии с федеральной информационной адресной системой виде      |   |
| 1.2.  | Дополнительные сведения о местоположении земельного участка  | Белгородская обл., р-н Ракитянский, п. Пролетарский, ул. Ватутина, гараж №268 |
| 2.    | Площадь земельного участка ± величина погрешности определения (вычисления) площади ( $P \pm \Delta P$ ), м <sup>2</sup>  | $24 \pm 2,00$   |
| 3.    | Формула, примененная для вычисления предельной погрешности определения площади земельного участка, с подставленными значениями и итоговые (вычисленные) значения | $3,5*0,10*\sqrt{(24,00)} = 2$   |
| 4.    | Площадь земельного участка согласно сведениям Единого государственного реестра недвижимости ( $R_{кад}$ ), м <sup>2</sup>  | 24,00   |
| 5.    | Оценка расхождения $P$ и $R_{кад}$ ( $P - R_{кад}$ ), м <sup>2</sup>   | 0   |
| 6.    | Предельный минимальный и максимальный размеры земельного участка ( $R_{мин}$ и $R_{макс}$ ), м <sup>2</sup>  | $R_{мин} = —$<br>$R_{макс} = —$   |

| 1    | 2  | 3                  |
|------|--|--------------------|
| 7.   | Кадастровый или иной государственный учетный номер (инвентарный) здания, сооружения, объекта незавершенного строительства, расположенного на земельном участке | 31:11:1205007:1736 |
| 8.   | Вид (виды) разрешенного использования  | Под гаражом        |
| 8.1. | Дополнительные сведения об использовании земельного участка  | —                  |
| 9.   | Сведения о земельных участках (землях общего пользования, территории общего пользования), посредством которых обеспечивается доступ                            | —                  |
| 10.  | Иные сведения  | —                  |

**4. Пояснения к сведениям об уточняемом земельном участке с кадастровым номером** 31:11:1205007:1661 :

|    |   |
|----|---|
| 1. | — |
|----|---|

**1. Сведения о характерных точках границ уточняемого земельного участка с кадастровым номером** 31:11:1205007:1662 :  
Система координат МСК-31 Зона № 1

| Обозначение характерных точек границ | Координаты, м  |   |  |              | Метод определения координат | Формулы, примененные для расчета средней квадратической погрешности определения координат характерных точек границ (Mt), с подставленными в такие формулы значениями и итоговые (вычисленные) значения Mt, м | Описание закрепления точки |
|--------------------------------------|--|---|--|--------------|-----------------------------|--|----------------------------|
|                                      | содержатся в Едином государственном реестре недвижимости |   | определены в результате выполнения комплексных кадастровых работ |              |                             |  |                            |
|                                      | X  | Y | X  | Y            |                             |  |                            |
| 1                                    | 2  | 3 | 4  | 5            | 6                           | 7  | 8                          |
| 6158                                 | —  | — | 415 495,04   | 1 270 525,91 | —                           | —  | —                          |
| 6157                                 | —  | — | 415 495,01   | 1 270 531,51 |                             |  |                            |
| 6169                                 | —  | — | 415 491,01   | 1 270 531,47 |                             |  |                            |
| 6168                                 | —  | — | 415 491,04   | 1 270 525,82 |                             |  |                            |
| 6174                                 | —  | — | 415 493,58   | 1 270 525,84 |                             |  |                            |
| 6158                                 | —  | — | 415 495,04   | 1 270 525,91 |                             |  |                            |

**2. Сведения о частях границ уточняемого земельного участка с кадастровым номером** 31:11:1205007:1662 :

| Обозначение части границ |       | Горизонтальное проложение (S), м | Описание прохождения части границ | Сведения о согласовании местоположения границ (согласовано/спорное) |
|--------------------------|-------|----------------------------------|-----------------------------------|---|
| от т.                    | до т. |                                  |                                   |   |
| 1                        | 2     | 3                                | 4                                 | 5   |
| 6158                     | 6157  | 5,60                             | —                                 | согласовано   |

| 1    | 2    | 3    | 4 | 5           |
|------|------|------|---|-------------|
| 6157 | 6169 | 4,00 | — | согласовано |
| 6169 | 6168 | 5,65 |   |             |
| 6168 | 6174 | 2,54 |   |             |
| 6174 | 6158 | 1,46 |   |             |

**3. Сведения о характеристиках уточняемого земельного участка с кадастровым номером** 31:11:1205007:1662 :

| № п/п | Наименование характеристики  | Значение характеристики  |
|-------|--|--|
| 1     | 2  | 3  |
| 1.    | Адрес земельного участка   | —  |
| 1.1.  | Сведения о местоположении земельного участка (при отсутствии адреса) в структурированном в соответствии с федеральной информационной адресной системой виде      |  |
| 1.2.  | Дополнительные сведения о местоположении земельного участка  | Белгородская обл., Ракитянский р-он, п. Пролетарский, ул. Ватутина, гараж №280 |
| 2.    | Площадь земельного участка ± величина погрешности определения (вычисления) площади ( $P \pm \Delta P$ ), м <sup>2</sup>  | $23 \pm 2,00$  |
| 3.    | Формула, примененная для вычисления предельной погрешности определения площади земельного участка, с подставленными значениями и итоговые (вычисленные) значения | $3,5 * 0,10 * \sqrt{(23,00)} = 2$  |
| 4.    | Площадь земельного участка согласно сведениям Единого государственного реестра недвижимости (Ркад), м <sup>2</sup>   | 23,00  |
| 5.    | Оценка расхождения P и Ркад ( $P - P_{кад}$ ), м <sup>2</sup>  | 0  |
| 6.    | Предельный минимальный и максимальный размеры земельного участка (Рмин и Рмакс), м <sup>2</sup>  | Рмин = —<br>Рмакс = —  |
| 7.    | Кадастровый или иной государственный учетный номер (инвентарный) здания, сооружения, объекта незавершенного строительства, расположенного на земельном участке   | 31:11:0101001:3921   |
| 8.    | Вид (виды) разрешенного использования  | Под гаражом  |
| 8.1.  | Дополнительные сведения об использовании земельного участка  | —  |
| 9.    | Сведения о земельных участках (землях общего пользования, территории общего пользования), посредством которых обеспечивается доступ                              | —  |
| 10.   | Иные сведения  | —  |

**4. Пояснения к сведениям об уточняемом земельном участке с кадастровым номером** 31:11:1205007:1662 :

|    |   |
|----|---|
| 1. | — |
|----|---|

**1. Сведения о характерных точках границ уточняемого земельного участка с кадастровым номером** 31:11:1205007:1679 :  
 Система координат МСК-31 Зона № 1

| Обозначение характерных точек границ | Координаты, м  |   |  |              | Метод определения координат | Формулы, примененные для расчета средней квадратической погрешности определения координат характерных точек границ (Mt), с подставленными в такие формулы значениями и итоговые (вычисленные) значения Mt, м | Описание закрепления точки |
|--------------------------------------|--|---|--|--------------|-----------------------------|--|----------------------------|
|                                      | содержатся в Едином государственном реестре недвижимости |   | определены в результате выполнения комплексных кадастровых работ |              |                             |  |                            |
|                                      | X  | Y | X  | Y            |                             |  |                            |
| 1                                    | 2  | 3 | 4  | 5            | 6                           | 7  | 8                          |
| 6223                                 | —  | — | 415 500,66   | 1 270 475,39 | —                           | —  | —                          |
| 6227                                 | —  | — | 415 500,61   | 1 270 479,39 |                             |  |                            |
| 6230                                 | —  | — | 415 494,62   | 1 270 479,32 |                             |  |                            |
| 6224                                 | —  | — | 415 494,66   | 1 270 475,32 |                             |  |                            |
| 6223                                 | —  | — | 415 500,66   | 1 270 475,39 |                             |  |                            |

**2. Сведения о частях границ уточняемого земельного участка с кадастровым номером** 31:11:1205007:1679 :

| Обозначение части границ |       | Горизонтальное проложение (S), м | Описание прохождения части границ | Сведения о согласовании местоположения границ (согласовано/спорное) |
|--------------------------|-------|----------------------------------|-----------------------------------|---|
| от т.                    | до т. |                                  |                                   |   |
| 1                        | 2     | 3                                | 4                                 | 5   |
| 6223                     | 6227  | 4,00                             | —                                 | согласовано   |
| 6227                     | 6230  | 5,99                             |                                   |   |
| 6230                     | 6224  | 4,00                             |                                   |   |
| 6224                     | 6223  | 6,00                             |                                   |   |

**3. Сведения о характеристиках уточняемого земельного участка с кадастровым номером** 31:11:1205007:1679 :

| № п/п | Наименование характеристики   | Значение характеристики  |
|-------|---|--|
| 1     | 2   | 3  |
| 1.    | Адрес земельного участка  | —  |
| 1.1.  | Сведения о местоположении земельного участка (при отсутствии адреса) в структурированном в соответствии с федеральной информационной адресной системой виде |  |
| 1.2.  | Дополнительные сведения о местоположении земельного участка   | Белгородская обл., р-н Ракитянский, п. Пролетарский, ул. Ватутина, гараж № 343 |

| 1    | 2  | 3                             |
|------|--|-------------------------------|
| 2.   | Площадь земельного участка ± величина погрешности определения (вычисления) площади ( $P \pm \Delta P$ ), м <sup>2</sup>  | 24 ± 2,00                     |
| 3.   | Формула, примененная для вычисления предельной погрешности определения площади земельного участка, с подставленными значениями и итоговые (вычисленные) значения | $3,5*0,10*\sqrt{(24,00)} = 2$ |
| 4.   | Площадь земельного участка согласно сведениям Единого государственного реестра недвижимости (Ркад), м <sup>2</sup>   | 24,00                         |
| 5.   | Оценка расхождения Р и Ркад ( $P - P_{кад}$ ), м <sup>2</sup>  | 0                             |
| 6.   | Предельный минимальный и максимальный размеры земельного участка (Рмин и Рмакс), м <sup>2</sup>  | Рмин = —<br>Рмакс = —         |
| 7.   | Кадастровый или иной государственный учетный номер (инвентарный) здания, сооружения, объекта незавершенного строительства, расположенного на земельном участке   | 31:11:0101001:665             |
| 8.   | Вид (виды) разрешенного использования  | под гаражом                   |
| 8.1. | Дополнительные сведения об использовании земельного участка  | —                             |
| 9.   | Сведения о земельных участках (землях общего пользования, территории общего пользования), посредством которых обеспечивается доступ                              | —                             |
| 10.  | Иные сведения  | —                             |

**4. Пояснения к сведениям об уточняемом земельном участке с кадастровым номером** 31:11:1205007:1679 :

1. —

**1. Сведения о характерных точках границ уточняемого земельного участка с кадастровым номером** 31:11:1205007:169 :

Система координат МСК-31 Зона № 1

| Обозначение характерных точек границ | Координаты, м  |   |  |              | Метод определения координат | Формулы, примененные для расчета средней квадратической погрешности определения координат характерных точек границ (Mt), с подставленными в такие формулы значениями и итоговые (вычисленные) значения Mt, м | Описание закрепления точки |
|--------------------------------------|--|---|--|--------------|-----------------------------|--|----------------------------|
|                                      | содержатся в Едином государственном реестре недвижимости |   | определены в результате выполнения комплексных кадастровых работ |              |                             |  |                            |
|                                      | X  | Y | X  | Y            |                             |  |                            |
| 1                                    | 2  | 3 | 4  | 5            | 6                           | 7  | 8                          |
| 4904                                 | —  | — | 416 217,24   | 1 269 768,29 | —                           | —  | —                          |

| 1    | 2 | 3 | 4          | 5            | 6 | 7 | 8 |
|------|---|---|------------|--------------|---|---|---|
| 4905 | — | — | 416 244,04 | 1 269 765,27 | — | — | — |
| 4906 | — | — | 416 245,38 | 1 269 782,35 |   |   |   |
| 4907 | — | — | 416 236,14 | 1 269 783,18 |   |   |   |
| 4908 | — | — | 416 228,19 | 1 269 783,99 |   |   |   |
| 4909 | — | — | 416 217,50 | 1 269 784,72 |   |   |   |
| 4910 | — | — | 416 212,98 | 1 269 785,03 |   |   |   |
| 4911 | — | — | 416 192,94 | 1 269 786,40 |   |   |   |
| 4912 | — | — | 416 192,55 | 1 269 774,85 |   |   |   |
| 4913 | — | — | 416 193,66 | 1 269 769,68 |   |   |   |
| 4904 | — | — | 416 217,24 | 1 269 768,29 |   |   |   |

**2. Сведения о частях границ уточняемого земельного участка с кадастровым номером** 31:11:1205007:169 :

| Обозначение части границ |       | Горизонтальное проложение (S), м | Описание прохождения части границ | Сведения о согласовании местоположения границ (согласовано/спорное) |
|--------------------------|-------|----------------------------------|-----------------------------------|---|
| от т.                    | до т. |                                  |                                   |   |
| 1                        | 2     | 3                                | 4                                 | 5   |
| 4904                     | 4905  | 26,97                            | —                                 | согласовано   |
| 4905                     | 4906  | 17,13                            |                                   |   |
| 4906                     | 4907  | 9,28                             |                                   |   |
| 4907                     | 4908  | 7,99                             |                                   |   |
| 4908                     | 4909  | 10,71                            |                                   |   |
| 4909                     | 4910  | 4,53                             |                                   |   |
| 4910                     | 4911  | 20,09                            |                                   |   |
| 4911                     | 4912  | 11,56                            |                                   |   |
| 4912                     | 4913  | 5,29                             |                                   |   |
| 4913                     | 4904  | 23,62                            |                                   |   |

**3. Сведения о характеристиках уточняемого земельного участка с кадастровым номером** 31:11:1205007:169 :

| № п/п | Наименование характеристики   | Значение характеристики   |
|-------|---|---|
| 1     | 2   | 3   |
| 1.    | Адрес земельного участка  | —   |
| 1.1.  | Сведения о местоположении земельного участка (при отсутствии адреса) в структурированном в соответствии с федеральной информационной адресной системой виде |   |
| 1.2.  | Дополнительные сведения о местоположении земельного участка   | Белгородская область, р-н Ракитянский, п. Пролетарский, ул. Пролетарская, 52а |

| 1    | 2  | 3   |
|------|--|---|
| 2.   | Площадь земельного участка ± величина погрешности определения (вычисления) площади ( $P \pm \Delta P$ ), м <sup>2</sup>  | 868 ± 10,00                                   |
| 3.   | Формула, примененная для вычисления предельной погрешности определения площади земельного участка, с подставленными значениями и итоговые (вычисленные) значения | $3,5 * 0,10 * \sqrt{(868,00)} = 10$           |
| 4.   | Площадь земельного участка согласно сведениям Единого государственного реестра недвижимости (Р <sub>кад</sub> ), м <sup>2</sup>                                  | 868,00  |
| 5.   | Оценка расхождения Р и Р <sub>кад</sub> (Р - Р <sub>кад</sub> ), м <sup>2</sup>  | 0   |
| 6.   | Предельный минимальный и максимальный размеры земельного участка (Р <sub>мин</sub> и Р <sub>макс</sub> ), м <sup>2</sup>   | Р <sub>мин</sub> = —<br>Р <sub>макс</sub> = — |
| 7.   | Кадастровый или иной государственный учетный номер (инвентарный) здания, сооружения, объекта незавершенного строительства, расположенного на земельном участке   | 31:11:0101001:1353                            |
| 8.   | Вид (виды) разрешенного использования  | Для ведения личного подсобного хозяйства      |
| 8.1. | Дополнительные сведения об использовании земельного участка  | —   |
| 9.   | Сведения о земельных участках (землях общего пользования, территории общего пользования), посредством которых обеспечивается доступ                              | —   |
| 10.  | Иные сведения  | —   |

**4. Пояснения к сведениям об уточняемом земельном участке с кадастровым номером** 31:11:1205007:169 :

1. —

**1. Сведения о характерных точках границ уточняемого земельного участка с кадастровым номером** 31:11:1205007:170 :

Система координат МСК-31 Зона № 1

| Обозначение характерных точек границ | Координаты, м  |   |  |              | Метод определения координат | Формулы, примененные для расчета средней квадратической погрешности определения координат характерных точек границ (Mt), с подставленными в такие формулы значениями и итоговые (вычисленные) значения Mt, м | Описание закрепления точки |
|--------------------------------------|--|---|--|--------------|-----------------------------|--|----------------------------|
|                                      | содержатся в Едином государственном реестре недвижимости |   | определены в результате выполнения комплексных кадастровых работ |              |                             |  |                            |
|                                      | X  | Y | X  | Y            |                             |  |                            |
| 1                                    | 2  | 3 | 4  | 5            | 6                           | 7  | 8                          |
| 5367                                 | —  | — | 416 104,47   | 1 269 640,50 | —                           | —  | —                          |



| 1    | 2 | 3 | 4          | 5            | 6 | 7 | 8 |
|------|---|---|------------|--------------|---|---|---|
| 5368 | — | — | 416 086,30 | 1 269 641,56 | — | — | — |
| 5369 | — | — | 416 085,11 | 1 269 623,40 |   |   |   |
| 5370 | — | — | 416 100,18 | 1 269 622,08 |   |   |   |
| 5371 | — | — | 416 110,83 | 1 269 621,06 |   |   |   |
| 5372 | — | — | 416 146,28 | 1 269 618,38 |   |   |   |
| 5373 | — | — | 416 147,36 | 1 269 634,88 |   |   |   |
| 5374 | — | — | 416 144,57 | 1 269 639,42 |   |   |   |
| 5367 | — | — | 416 104,47 | 1 269 640,50 |   |   |   |

**2. Сведения о частях границ уточняемого земельного участка с кадастровым номером** 31:11:1205007:170 :

| Обозначение части границ |       | Горизонтальное проложение (S), м | Описание прохождения части границ | Сведения о согласовании местоположения границ (согласовано/спорное) |
|--------------------------|-------|----------------------------------|-----------------------------------|---|
| от т.                    | до т. |                                  |                                   |   |
| 1                        | 2     | 3                                | 4                                 | 5   |
| 5367                     | 5368  | 18,20                            | —                                 | согласовано   |
| 5368                     | 5369  | 18,20                            |                                   |   |
| 5369                     | 5370  | 15,13                            |                                   |   |
| 5370                     | 5371  | 10,70                            |                                   |   |
| 5371                     | 5372  | 35,55                            |                                   |   |
| 5372                     | 5373  | 16,54                            |                                   |   |
| 5373                     | 5374  | 5,33                             |                                   |   |
| 5374                     | 5367  | 40,11                            |                                   |   |

**3. Сведения о характеристиках уточняемого земельного участка с кадастровым номером** 31:11:1205007:170 :

| № п/п | Наименование характеристики   | Значение характеристики  |
|-------|---|--|
| 1     | 2   | 3  |
| 1.    | Адрес земельного участка  | —  |
| 1.1.  | Сведения о местоположении земельного участка (при отсутствии адреса) в структурированном в соответствии с федеральной информационной адресной системой виде |  |
| 1.2.  | Дополнительные сведения о местоположении земельного участка   | Белгородская область, р-н Ракитянский, п. Пролетарский, ул. Садовая, 103 |
| 2.    | Площадь земельного участка ± величина погрешности определения (вычисления) площади ( $P \pm \Delta P$ ), м <sup>2</sup>                                     | 1 190 ± 12,00  |

| 1    | 2  | 3  |
|------|--|--|
| 3.   | Формула, примененная для вычисления предельной погрешности определения площади земельного участка, с подставленными значениями и итоговые (вычисленные) значения | $3,5*0,10*\sqrt{(1\ 190,00)} = 12$       |
| 4.   | Площадь земельного участка согласно сведениям Единого государственного реестра недвижимости (Ркад), м <sup>2</sup>   | 1 190,00                                 |
| 5.   | Оценка расхождения Р и Ркад (Р - Ркад), м <sup>2</sup>   | 0  |
| 6.   | Предельный минимальный и максимальный размеры земельного участка (Рмин и Рмакс), м <sup>2</sup>  | Рмин = —<br>Рмакс = —                    |
| 7.   | Кадастровый или иной государственный учетный номер (инвентарный) здания, сооружения, объекта незавершенного строительства, расположенного на земельном участке   | 31:11:1205001:1847                       |
| 8.   | Вид (виды) разрешенного использования  | Для ведения личного подсобного хозяйства |
| 8.1. | Дополнительные сведения об использовании земельного участка  | —  |
| 9.   | Сведения о земельных участках (землях общего пользования, территории общего пользования), посредством которых обеспечивается доступ                              | —  |
| 10.  | Иные сведения  | —  |

**4. Пояснения к сведениям об уточняемом земельном участке с кадастровым номером** 31:11:1205007:170 :

|    |   |
|----|---|
| 1. | — |
|----|---|

**1. Сведения о характерных точках границ уточняемого земельного участка с кадастровым номером** 31:11:1205007:171 :  
Система координат МСК-31 Зона № 1

| Обозначение характерных точек границ | Координаты, м  |   |  |              | Метод определения координат | Формулы, примененные для расчета средней квадратической погрешности определения координат характерных точек границ (Mt), с подставленными в такие формулы значениями и итоговые (вычисленные) значения Mt, м | Описание закрепления точки |
|--------------------------------------|--|---|--|--------------|-----------------------------|--|----------------------------|
|                                      | содержатся в Едином государственном реестре недвижимости |   | определены в результате выполнения комплексных кадастровых работ |              |                             |  |                            |
|                                      | X  | Y | X  | Y            |                             |  |                            |
| 1                                    | 2  | 3 | 4  | 5            | 6                           | 7  | 8                          |
| 3838                                 | —  | — | 415 779,53   | 1 270 480,37 | —                           | —  | —                          |
| 3839                                 | —  | — | 415 734,23   | 1 270 485,77 |                             |  |                            |
| 3840                                 | —  | — | 415 732,59   | 1 270 468,10 |                             |  |                            |

| 1    | 2 | 3 | 4          | 5            | 6 | 7 | 8 |
|------|---|---|------------|--------------|---|---|---|
| 3841 | — | — | 415 757,91 | 1 270 465,00 | — | — | — |
| 3842 | — | — | 415 778,01 | 1 270 462,40 |   |   |   |
| 3838 | — | — | 415 779,53 | 1 270 480,37 |   |   |   |

**2. Сведения о частях границ уточняемого земельного участка с кадастровым номером** 31:11:1205007:171 :

| Обозначение части границ |       | Горизонтальное проложение (S), м | Описание прохождения части границ | Сведения о согласовании местоположения границ (согласовано/спорное) |
|--------------------------|-------|----------------------------------|-----------------------------------|---|
| от т.                    | до т. |                                  |                                   |   |
| 1                        | 2     | 3                                | 4                                 | 5   |
| 3838                     | 3839  | 45,62                            | —                                 | согласовано   |
| 3839                     | 3840  | 17,75                            |                                   |   |
| 3840                     | 3841  | 25,51                            |                                   |   |
| 3841                     | 3842  | 20,27                            |                                   |   |
| 3842                     | 3838  | 18,03                            |                                   |   |

**3. Сведения о характеристиках уточняемого земельного участка с кадастровым номером** 31:11:1205007:171 :

| № п/п | Наименование характеристики  | Значение характеристики   |
|-------|--|---|
| 1     | 2  | 3   |
| 1.    | Адрес земельного участка   | —   |
| 1.1.  | Сведения о местоположении земельного участка (при отсутствии адреса) в структурированном в соответствии с федеральной информационной адресной системой виде      |   |
| 1.2.  | Дополнительные сведения о местоположении земельного участка  | Белгородская область, р-н Ракитянский, п. Пролетарский, ул. Красноармейская, 50 |
| 2.    | Площадь земельного участка ± величина погрешности определения (вычисления) площади ( $P \pm \Delta P$ ), м <sup>2</sup>  | 815 ± 10,00   |
| 3.    | Формула, примененная для вычисления предельной погрешности определения площади земельного участка, с подставленными значениями и итоговые (вычисленные) значения | $3,5 * 0,10 * \sqrt{(815,00)} = 10$   |
| 4.    | Площадь земельного участка согласно сведениям Единого государственного реестра недвижимости (Ркад), м <sup>2</sup>   | 815,00  |
| 5.    | Оценка расхождения Р и Ркад ( $P - P_{кад}$ ), м <sup>2</sup>  | 0   |
| 6.    | Предельный минимальный и максимальный размеры земельного участка (Рмин и Рмакс), м <sup>2</sup>  | Рмин = —<br>Рмакс = —   |

| 1    | 2  | 3  |
|------|--|--|
| 7.   | Кадастровый или иной государственный учетный номер (инвентарный) здания, сооружения, объекта незавершенного строительства, расположенного на земельном участке | 31:11:1205001:2003                       |
| 8.   | Вид (виды) разрешенного использования  | Для ведения личного подсобного хозяйства |
| 8.1. | Дополнительные сведения об использовании земельного участка  | —  |
| 9.   | Сведения о земельных участках (землях общего пользования, территории общего пользования), посредством которых обеспечивается доступ                            | —  |
| 10.  | Иные сведения  | —  |

**4. Пояснения к сведениям об уточняемом земельном участке с кадастровым номером** 31:11:1205007:171 :

|    |   |
|----|---|
| 1. | — |
|----|---|

**1. Сведения о характерных точках границ уточняемого земельного участка с кадастровым номером** 31:11:1205007:172 :  
Система координат МСК-31 Зона № 1

| Обозначение характерных точек границ | Координаты, м  |   |  |              | Метод определения координат | Формулы, примененные для расчета средней квадратической погрешности определения координат характерных точек границ (Mt), с подставленными в такие формулы значениями и итоговые (вычисленные) значения Mt, м | Описание закрепления точки |
|--------------------------------------|--|---|--|--------------|-----------------------------|--|----------------------------|
|                                      | содержатся в Едином государственном реестре недвижимости |   | определены в результате выполнения комплексных кадастровых работ |              |                             |  |                            |
|                                      | X  | Y | X  | Y            |                             |  |                            |
| 1                                    | 2  | 3 | 4  | 5            | 6                           | 7  | 8                          |
| 4770                                 | —  | — | 415 841,43   | 1 269 885,69 | —                           | —  | —                          |
| 4771                                 | —  | — | 415 839,92   | 1 269 868,09 |                             |  |                            |
| 4772                                 | —  | — | 415 877,53   | 1 269 864,56 |                             |  |                            |
| 4773                                 | —  | — | 415 879,10   | 1 269 882,06 |                             |  |                            |
| 4774                                 | —  | — | 415 877,03   | 1 269 882,26 |                             |  |                            |
| 4770                                 | —  | — | 415 841,43   | 1 269 885,69 |                             |  |                            |

**2. Сведения о частях границ уточняемого земельного участка с кадастровым номером** 31:11:1205007:172 :

| Обозначение части границ |       | Горизонтальное проложение (S), м | Описание прохождения части границ | Сведения о согласовании местоположения границ (согласовано/спорное) |
|--------------------------|-------|----------------------------------|-----------------------------------|---|
| от т.                    | до т. |                                  |                                   |   |
| 1                        | 2     | 3                                | 4                                 | 5   |
| 4770                     | 4771  | 17,66                            | —                                 | согласовано   |

| 1    | 2    | 3     | 4 | 5           |
|------|------|-------|---|-------------|
| 4771 | 4772 | 37,78 | — | согласовано |
| 4772 | 4773 | 17,57 |   |             |
| 4773 | 4774 | 2,08  |   |             |
| 4774 | 4770 | 35,76 |   |             |

**3. Сведения о характеристиках уточняемого земельного участка с кадастровым номером** 31:11:1205007:172 :

| № п/п | Наименование характеристики  | Значение характеристики  |
|-------|--|--|
| 1     | 2  | 3  |
| 1.    | Адрес земельного участка   | —  |
| 1.1.  | Сведения о местоположении земельного участка (при отсутствии адреса) в структурированном в соответствии с федеральной информационной адресной системой виде      |  |
| 1.2.  | Дополнительные сведения о местоположении земельного участка  | Белгородская область, р-н Ракитянский, п. Пролетарский, ул. Победа, 89 |
| 2.    | Площадь земельного участка ± величина погрешности определения (вычисления) площади ( $P \pm \Delta P$ ), м <sup>2</sup>  | 666 ± 9,00   |
| 3.    | Формула, примененная для вычисления предельной погрешности определения площади земельного участка, с подставленными значениями и итоговые (вычисленные) значения | $3,5*0,10*\sqrt{(666,00)} = 9$   |
| 4.    | Площадь земельного участка согласно сведениям Единого государственного реестра недвижимости (Ркад), м <sup>2</sup>   | 666,00   |
| 5.    | Оценка расхождения Р и Ркад ( $P - P_{кад}$ ), м <sup>2</sup>  | 0  |
| 6.    | Предельный минимальный и максимальный размеры земельного участка (Рмин и Рмакс), м <sup>2</sup>  | Рмин = —<br>Рмакс = —  |
| 7.    | Кадастровый или иной государственный учетный номер (инвентарный) здания, сооружения, объекта незавершенного строительства, расположенного на земельном участке   | 31:11:1205001:451  |
| 8.    | Вид (виды) разрешенного использования  | Для ведения личного подсобного хозяйства                               |
| 8.1.  | Дополнительные сведения об использовании земельного участка  | —  |
| 9.    | Сведения о земельных участках (землях общего пользования, территории общего пользования), посредством которых обеспечивается доступ                              | —  |
| 10.   | Иные сведения  | —  |

**4. Пояснения к сведениям об уточняемом земельном участке с кадастровым номером** 31:11:1205007:172 :

|    |   |
|----|---|
| 1. | — |
|----|---|

**1. Сведения о характерных точках границ уточняемого земельного участка с кадастровым номером** 31:11:1205007:174 :  
 Система координат МСК-31 Зона № 1

| Обозначение характерных точек границ | Координаты, м  |   |  |              | Метод определения координат | Формулы, примененные для расчета средней квадратической погрешности определения координат характерных точек границ (Mt), с подставленными в такие формулы значениями и итоговые (вычисленные) значения Mt, м | Описание закрепления точки |
|--------------------------------------|--|---|--|--------------|-----------------------------|--|----------------------------|
|                                      | содержатся в Едином государственном реестре недвижимости |   | определены в результате выполнения комплексных кадастровых работ |              |                             |  |                            |
|                                      | X  | Y | X  | Y            |                             |  |                            |
| 1                                    | 2  | 3 | 4  | 5            | 6                           | 7  | 8                          |
| 3433                                 | —  | — | 416 250,20   | 1 269 430,24 | —                           | —  | —                          |
| 3434                                 | —  | — | 416 239,21   | 1 269 430,61 |                             |  |                            |
| 3435                                 | —  | — | 416 239,01   | 1 269 424,58 |                             |  |                            |
| 3436                                 | —  | — | 416 250,00   | 1 269 424,21 |                             |  |                            |
| 3433                                 | —  | — | 416 250,20   | 1 269 430,24 |                             |  |                            |

**2. Сведения о частях границ уточняемого земельного участка с кадастровым номером** 31:11:1205007:174 :

| Обозначение части границ |       | Горизонтальное проложение (S), м | Описание прохождения части границ | Сведения о согласовании местоположения границ (согласовано/спорное) |
|--------------------------|-------|----------------------------------|-----------------------------------|---|
| от т.                    | до т. |                                  |                                   |   |
| 1                        | 2     | 3                                | 4                                 | 5   |
| 3433                     | 3434  | 11,00                            | —                                 | согласовано   |
| 3434                     | 3435  | 6,03                             |                                   |   |
| 3435                     | 3436  | 11,00                            |                                   |   |
| 3436                     | 3433  | 6,03                             |                                   |   |

**3. Сведения о характеристиках уточняемого земельного участка с кадастровым номером** 31:11:1205007:174 :

| № п/п | Наименование характеристики   | Значение характеристики  |
|-------|---|--|
| 1     | 2   | 3  |
| 1.    | Адрес земельного участка  | —  |
| 1.1.  | Сведения о местоположении земельного участка (при отсутствии адреса) в структурированном в соответствии с федеральной информационной адресной системой виде |  |
| 1.2.  | Дополнительные сведения о местоположении земельного участка   | Белгородская область, р-н Ракитянский, п. Пролетарский, ул. 8-й проезд |

| 1    | 2  | 3                             |
|------|--|-------------------------------|
| 2.   | Площадь земельного участка ± величина погрешности определения (вычисления) площади ( $P \pm \Delta P$ ), м <sup>2</sup>  | 66 ± 3,00                     |
| 3.   | Формула, примененная для вычисления предельной погрешности определения площади земельного участка, с подставленными значениями и итоговые (вычисленные) значения | $3,5*0,10*\sqrt{(66,00)} = 3$ |
| 4.   | Площадь земельного участка согласно сведениям Единого государственного реестра недвижимости (Ркад), м <sup>2</sup>   | 66,00                         |
| 5.   | Оценка расхождения Р и Ркад ( $P - P_{кад}$ ), м <sup>2</sup>  | 0                             |
| 6.   | Предельный минимальный и максимальный размеры земельного участка (Рмин и Рмакс), м <sup>2</sup>  | Рмин = —<br>Рмакс = —         |
| 7.   | Кадастровый или иной государственный учетный номер (инвентарный) здания, сооружения, объекта незавершенного строительства, расположенного на земельном участке   | 31:11:1205007:1823            |
| 8.   | Вид (виды) разрешенного использования  | для строительства магазина    |
| 8.1. | Дополнительные сведения об использовании земельного участка  | —                             |
| 9.   | Сведения о земельных участках (землях общего пользования, территории общего пользования), посредством которых обеспечивается доступ                              | —                             |
| 10.  | Иные сведения  | —                             |

**4. Пояснения к сведениям об уточняемом земельном участке с кадастровым номером** 31:11:1205007:174 :

1. —

**1. Сведения о характерных точках границ уточняемого земельного участка с кадастровым номером** 31:11:1205007:175 :

Система координат МСК-31 Зона № 1

| Обозначение характерных точек границ | Координаты, м  |   |  |              | Метод определения координат | Формулы, примененные для расчета средней квадратической погрешности определения координат характерных точек границ (Mt), с подставленными в такие формулы значениями и итоговые (вычисленные) значения Mt, м | Описание закрепления точки |
|--------------------------------------|--|---|--|--------------|-----------------------------|--|----------------------------|
|                                      | содержатся в Едином государственном реестре недвижимости |   | определены в результате выполнения комплексных кадастровых работ |              |                             |  |                            |
|                                      | X  | Y | X  | Y            |                             |  |                            |
| 1                                    | 2  | 3 | 4  | 5            | 6                           | 7  | 8                          |
| 4748                                 | —  | — | 415 877,16   | 1 270 013,77 | —                           | —  | —                          |

| 1    | 2 | 3 | 4          | 5            | 6 | 7 | 8 |
|------|---|---|------------|--------------|---|---|---|
| 4749 | — | — | 415 852,31 | 1 270 015,75 | — | — | — |
| 4750 | — | — | 415 849,61 | 1 269 987,37 |   |   |   |
| 4751 | — | — | 415 874,66 | 1 269 986,31 |   |   |   |
| 4752 | — | — | 415 875,21 | 1 269 999,50 |   |   |   |
| 4748 | — | — | 415 877,16 | 1 270 013,77 |   |   |   |

**2. Сведения о частях границ уточняемого земельного участка с кадастровым номером** 31:11:1205007:175 :

| Обозначение части границ |       | Горизонтальное проложение (S), м | Описание прохождения части границ | Сведения о согласовании местоположения границ (согласовано/спорное) |
|--------------------------|-------|----------------------------------|-----------------------------------|---|
| от т.                    | до т. |                                  |                                   |   |
| 1                        | 2     | 3                                | 4                                 | 5   |
| 4748                     | 4749  | 24,93                            | —                                 | согласовано   |
| 4749                     | 4750  | 28,51                            |                                   |   |
| 4750                     | 4751  | 25,07                            |                                   |   |
| 4751                     | 4752  | 13,20                            |                                   |   |
| 4752                     | 4748  | 14,40                            |                                   |   |

**3. Сведения о характеристиках уточняемого земельного участка с кадастровым номером** 31:11:1205007:175 :

| № п/п | Наименование характеристики  | Значение характеристики  |
|-------|--|--|
| 1     | 2  | 3  |
| 1.    | Адрес земельного участка   | —  |
| 1.1.  | Сведения о местоположении земельного участка (при отсутствии адреса) в структурированном в соответствии с федеральной информационной адресной системой виде      |  |
| 1.2.  | Дополнительные сведения о местоположении земельного участка  | Белгородская область, р-н Ракитянский, п. Пролетарский, ул. Победа, 77 |
| 2.    | Площадь земельного участка ± величина погрешности определения (вычисления) площади ( $P \pm \Delta P$ ), м <sup>2</sup>  | 692 ± 9,00   |
| 3.    | Формула, примененная для вычисления предельной погрешности определения площади земельного участка, с подставленными значениями и итоговые (вычисленные) значения | $3,5 * 0,10 * \sqrt{(692,00)} = 9$                                     |
| 4.    | Площадь земельного участка согласно сведениям Единого государственного реестра недвижимости (Ркад), м <sup>2</sup>   | 692,00   |
| 5.    | Оценка расхождения Р и Ркад ( $P - P_{кад}$ ), м <sup>2</sup>  | 0  |
| 6.    | Предельный минимальный и максимальный размеры земельного участка (Рмин и Рмакс), м <sup>2</sup>  | Рмин = —<br>Рмакс = —  |



| 1    | 2  | 3  |
|------|--|--|
| 7.   | Кадастровый или иной государственный учетный номер (инвентарный) здания, сооружения, объекта незавершенного строительства, расположенного на земельном участке | 31:11:1205001:1635                       |
| 8.   | Вид (виды) разрешенного использования  | Для ведения личного подсобного хозяйства |
| 8.1. | Дополнительные сведения об использовании земельного участка  | —  |
| 9.   | Сведения о земельных участках (землях общего пользования, территории общего пользования), посредством которых обеспечивается доступ                            | —  |
| 10.  | Иные сведения  | —  |

**4. Пояснения к сведениям об уточняемом земельном участке с кадастровым номером** 31:11:1205007:175 :

1. —

**1. Сведения о характерных точках границ уточняемого земельного участка с кадастровым номером** 31:11:1205007:176 :

Система координат МСК-31 Зона № 1

| Обозначение характерных точек границ | Координаты, м  |   |  |              | Метод определения координат | Формулы, примененные для расчета средней квадратической погрешности определения координат характерных точек границ (Mt), с подставленными в такие формулы значениями и итоговые (вычисленные) значения Mt, м | Описание закрепления точки |
|--------------------------------------|--|---|--|--------------|-----------------------------|--|----------------------------|
|                                      | содержатся в Едином государственном реестре недвижимости |   | определены в результате выполнения комплексных кадастровых работ |              |                             |  |                            |
|                                      | X  | Y | X  | Y            |                             |  |                            |
| 1                                    | 2  | 3 | 4  | 5            | 6                           | 7  | 8                          |
| 5346                                 | —  | — | 416 150,16   | 1 269 713,90 | —                           | —  | —                          |
| 5347                                 | —  | — | 416 150,34   | 1 269 727,58 |                             |  |                            |
| 5348                                 | —  | — | 416 147,50   | 1 269 727,83 |                             |  |                            |
| 5349                                 | —  | — | 416 147,45   | 1 269 732,97 |                             |  |                            |
| 5350                                 | —  | — | 416 105,66   | 1 269 734,34 |                             |  |                            |
| 5351                                 | —  | — | 416 089,19   | 1 269 734,52 |                             |  |                            |
| 5352                                 | —  | — | 416 088,45   | 1 269 715,43 |                             |  |                            |
| 5353                                 | —  | — | 416 121,25   | 1 269 714,06 |                             |  |                            |
| 5354                                 | —  | — | 416 123,71   | 1 269 714,99 |                             |  |                            |
| 5355                                 | —  | — | 416 146,12   | 1 269 714,07 |                             |  |                            |
| 5346                                 | —  | — | 416 150,16   | 1 269 713,90 |                             |  |                            |

**2. Сведения о частях границ уточняемого земельного участка с кадастровым номером** 31:11:1205007:176 :

| Обозначение части границ |       | Горизонтальное проложение (S), м | Описание прохождения части границ | Сведения о согласовании местоположения границ (согласовано/спорное) |
|--------------------------|-------|----------------------------------|-----------------------------------|---|
| от т.                    | до т. |                                  |                                   |   |
| 1                        | 2     | 3                                | 4                                 | 5   |
| 5346                     | 5347  | 13,68                            | —                                 | согласовано   |
| 5347                     | 5348  | 2,85                             |                                   |   |
| 5348                     | 5349  | 5,14                             |                                   |   |
| 5349                     | 5350  | 41,81                            |                                   |   |
| 5350                     | 5351  | 16,47                            |                                   |   |
| 5351                     | 5352  | 19,10                            |                                   |   |
| 5352                     | 5353  | 32,83                            |                                   |   |
| 5353                     | 5354  | 2,63                             |                                   |   |
| 5354                     | 5355  | 22,43                            |                                   |   |
| 5355                     | 5346  | 4,04                             |                                   |   |

**3. Сведения о характеристиках уточняемого земельного участка с кадастровым номером** 31:11:1205007:176 :

| № п/п | Наименование характеристики  | Значение характеристики   |
|-------|--|---|
| 1     | 2  | 3   |
| 1.    | Адрес земельного участка   | —   |
| 1.1.  | Сведения о местоположении земельного участка (при отсутствии адреса) в структурированном в соответствии с федеральной информационной адресной системой виде      |   |
| 1.2.  | Дополнительные сведения о местоположении земельного участка  | Белгородская область, р-н Ракитянский, п. Пролетарский, ул. Садовая, 95 |
| 2.    | Площадь земельного участка ± величина погрешности определения (вычисления) площади ( $P \pm \Delta P$ ), м <sup>2</sup>  | 1 167 ± 12,00   |
| 3.    | Формула, примененная для вычисления предельной погрешности определения площади земельного участка, с подставленными значениями и итоговые (вычисленные) значения | $3,5 * 0,10 * \sqrt{(1\ 167,00)} = 12$                                  |
| 4.    | Площадь земельного участка согласно сведениям Единого государственного реестра недвижимости (Ркад), м <sup>2</sup>   | 1 167,00  |
| 5.    | Оценка расхождения Р и Ркад ( $P - P_{кад}$ ), м <sup>2</sup>  | 0   |
| 6.    | Предельный минимальный и максимальный размеры земельного участка (Рмин и Рмакс), м <sup>2</sup>  | Рмин = —<br>Рмакс = —   |

| 1    | 2  | 3  |
|------|--|--|
| 7.   | Кадастровый или иной государственный учетный номер (инвентарный) здания, сооружения, объекта незавершенного строительства, расположенного на земельном участке | 31:11:1205001:2145                       |
| 8.   | Вид (виды) разрешенного использования  | Для ведения личного подсобного хозяйства |
| 8.1. | Дополнительные сведения об использовании земельного участка  | —  |
| 9.   | Сведения о земельных участках (землях общего пользования, территории общего пользования), посредством которых обеспечивается доступ                            | —  |
| 10.  | Иные сведения  | —  |

**4. Пояснения к сведениям об уточняемом земельном участке с кадастровым номером** 31:11:1205007:176 :

1. —

**1. Сведения о характерных точках границ уточняемого земельного участка с кадастровым номером** 31:11:1205007:177 :

Система координат МСК-31 Зона № 1

| Обозначение характерных точек границ | Координаты, м  |   |  |              | Метод определения координат | Формулы, примененные для расчета средней квадратической погрешности определения координат характерных точек границ (Mt), с подставленными в такие формулы значениями и итоговые (вычисленные) значения Mt, м | Описание закрепления точки |
|--------------------------------------|--|---|--|--------------|-----------------------------|--|----------------------------|
|                                      | содержатся в Едином государственном реестре недвижимости |   | определены в результате выполнения комплексных кадастровых работ |              |                             |  |                            |
|                                      | X  | Y | X  | Y            |                             |  |                            |
| 1                                    | 2  | 3 | 4  | 5            | 6                           | 7  | 8                          |
| 3536                                 | —  | — | 416 036,09   | 1 270 101,35 | —                           | —  | —                          |
| 3537                                 | —  | — | 416 036,31   | 1 270 105,62 |                             |  |                            |
| 3538                                 | —  | — | 416 028,44   | 1 270 106,20 |                             |  |                            |
| 3539                                 | —  | — | 416 023,62   | 1 270 106,44 |                             |  |                            |
| 3540                                 | —  | — | 416 018,83   | 1 270 106,89 |                             |  |                            |
| 3541                                 | —  | — | 416 010,58   | 1 270 107,55 |                             |  |                            |
| 3542                                 | —  | — | 416 008,46   | 1 270 080,02 |                             |  |                            |
| 3543                                 | —  | — | 416 034,51   | 1 270 078,53 |                             |  |                            |
| 3544                                 | —  | — | 416 035,40   | 1 270 091,79 |                             |  |                            |
| 3545                                 | —  | — | 416 036,66   | 1 270 092,26 |                             |  |                            |
| 3546                                 | —  | — | 416 036,95   | 1 270 096,58 |                             |  |                            |

|      |   |   |            |              |   |   |   |
|------|---|---|------------|--------------|---|---|---|
| 1    | 2 | 3 | 4          | 5            | 6 | 7 | 8 |
| 3547 | — | — | 416 035,77 | 1 270 096,50 | — | — | — |
| 3536 | — | — | 416 036,09 | 1 270 101,35 | — | — | — |

**2. Сведения о частях границ уточняемого земельного участка с кадастровым номером** 31:11:1205007:177 :

| Обозначение части границ |       | Горизонтальное проложение (S), м | Описание прохождения части границ | Сведения о согласовании местоположения границ (согласовано/спорное) |
|--------------------------|-------|----------------------------------|-----------------------------------|---|
| от т.                    | до т. |                                  |                                   |   |
| 1                        | 2     | 3                                | 4                                 | 5   |
| 3536                     | 3537  | 4,28                             | —                                 | согласовано   |
| 3537                     | 3538  | 7,89                             |                                   |   |
| 3538                     | 3539  | 4,83                             |                                   |   |
| 3539                     | 3540  | 4,81                             |                                   |   |
| 3540                     | 3541  | 8,28                             |                                   |   |
| 3541                     | 3542  | 27,61                            |                                   |   |
| 3542                     | 3543  | 26,09                            |                                   |   |
| 3543                     | 3544  | 13,29                            |                                   |   |
| 3544                     | 3545  | 1,34                             |                                   |   |
| 3545                     | 3546  | 4,33                             |                                   |   |
| 3546                     | 3547  | 1,18                             |                                   |   |
| 3547                     | 3536  | 4,86                             |                                   |   |

**3. Сведения о характеристиках уточняемого земельного участка с кадастровым номером** 31:11:1205007:177 :

| № п/п | Наименование характеристики  | Значение характеристики   |
|-------|--|---|
| 1     | 2  | 3   |
| 1.    | Адрес земельного участка   | —   |
| 1.1.  | Сведения о местоположении земельного участка (при отсутствии адреса) в структурированном в соответствии с федеральной информационной адресной системой виде      |   |
| 1.2.  | Дополнительные сведения о местоположении земельного участка  | Белгородская область, р-н Ракитянский, п. Пролетарский, ул. Гагарина, 6 |
| 2.    | Площадь земельного участка ± величина погрешности определения (вычисления) площади ( $P \pm \Delta P$ ), м <sup>2</sup>  | 716 ± 9,00  |
| 3.    | Формула, примененная для вычисления предельной погрешности определения площади земельного участка, с подставленными значениями и итоговые (вычисленные) значения | $3,5 * 0,10 * \sqrt{(716,00)} = 9$                                      |

| 1    | 2  | 3  |
|------|--|--|
| 4.   | Площадь земельного участка согласно сведениям Единого государственного реестра недвижимости (Ркад), м <sup>2</sup>   | 716,00                                   |
| 5.   | Оценка расхождения Р и Ркад (Р - Ркад), м <sup>2</sup>   | 0  |
| 6.   | Предельный минимальный и максимальный размеры земельного участка (Рмин и Рмакс), м <sup>2</sup>  | Рмин = —<br>Рмакс = —                    |
| 7.   | Кадастровый или иной государственный учетный номер (инвентарный) здания, сооружения, объекта незавершенного строительства, расположенного на земельном участке | 31:11:1205007:2158                       |
| 8.   | Вид (виды) разрешенного использования  | Для ведения личного подсобного хозяйства |
| 8.1. | Дополнительные сведения об использовании земельного участка  | —  |
| 9.   | Сведения о земельных участках (землях общего пользования, территории общего пользования), посредством которых обеспечивается доступ                            | —  |
| 10.  | Иные сведения  | —  |

**4. Пояснения к сведениям об уточняемом земельном участке с кадастровым номером** 31:11:1205007:177 :

|    |   |
|----|---|
| 1. | — |
|----|---|

**1. Сведения о характерных точках границ уточняемого земельного участка с кадастровым номером** 31:11:1205007:178 :

Система координат МСК-31 Зона № 1

| Обозначение характерных точек границ | Координаты, м  |   |  |              | Метод определения координат | Формулы, примененные для расчета средней квадратической погрешности определения координат характерных точек границ (Mt), с подставленными в такие формулы значениями и итоговые (вычисленные) значения Mt, м | Описание закрепления точки |
|--------------------------------------|--|---|--|--------------|-----------------------------|--|----------------------------|
|                                      | содержатся в Едином государственном реестре недвижимости |   | определены в результате выполнения комплексных кадастровых работ |              |                             |  |                            |
|                                      | X  | Y | X  | Y            |                             |  |                            |
| 1                                    | 2  | 3 | 4  | 5            | 6                           | 7  | 8                          |
| 3749                                 | —  | — | 416 161,83   | 1 269 748,74 | —                           | —  | —                          |
| 3760                                 | —  | — | 416 160,49   | 1 269 728,11 |                             |  |                            |
| 3759                                 | —  | — | 416 181,39   | 1 269 726,04 |                             |  |                            |
| 3758                                 | —  | — | 416 181,49   | 1 269 726,59 |                             |  |                            |
| 3757                                 | —  | — | 416 195,09   | 1 269 725,21 |                             |  |                            |
| 3769                                 | —  | — | 416 196,17   | 1 269 745,06 |                             |  |                            |
| 3750                                 | —  | — | 416 191,67   | 1 269 745,52 |                             |  |                            |

|      |   |   |            |              |   |   |   |
|------|---|---|------------|--------------|---|---|---|
| 1    | 2 | 3 | 4          | 5            | 6 | 7 | 8 |
| 3749 | — | — | 416 161,83 | 1 269 748,74 | — | — | — |

**2. Сведения о частях границ уточняемого земельного участка с кадастровым номером** 31:11:1205007:178 :

| Обозначение части границ |       | Горизонтальное проложение (S), м | Описание прохождения части границ | Сведения о согласовании местоположения границ (согласовано/спорное) |
|--------------------------|-------|----------------------------------|-----------------------------------|---|
| от т.                    | до т. |                                  |                                   |   |
| 1                        | 2     | 3                                | 4                                 | 5   |
| 3749                     | 3760  | 20,67                            | —                                 | согласовано   |
| 3760                     | 3759  | 21,00                            |                                   |   |
| 3759                     | 3758  | 0,56                             |                                   |   |
| 3758                     | 3757  | 13,67                            |                                   |   |
| 3757                     | 3769  | 19,88                            |                                   |   |
| 3769                     | 3750  | 4,52                             |                                   |   |
| 3750                     | 3749  | 30,01                            |                                   |   |

**3. Сведения о характеристиках уточняемого земельного участка с кадастровым номером** 31:11:1205007:178 :

| № п/п | Наименование характеристики  | Значение характеристики  |
|-------|--|--|
| 1     | 2  | 3  |
| 1.    | Адрес земельного участка   | —  |
| 1.1.  | Сведения о местоположении земельного участка (при отсутствии адреса) в структурированном в соответствии с федеральной информационной адресной системой виде      |  |
| 1.2.  | Дополнительные сведения о местоположении земельного участка  | Белгородская область, р-н Ракитянский, п. Пролетарский, ул. Жукова, 21 |
| 2.    | Площадь земельного участка ± величина погрешности определения (вычисления) площади ( $P \pm \Delta P$ ), м <sup>2</sup>  | 703 ± 9,00   |
| 3.    | Формула, примененная для вычисления предельной погрешности определения площади земельного участка, с подставленными значениями и итоговые (вычисленные) значения | $3,5*0,10*\sqrt{(703,00)} = 9$   |
| 4.    | Площадь земельного участка согласно сведениям Единого государственного реестра недвижимости ( $P_{\text{кад}}$ ), м <sup>2</sup>                                 | 710,00   |
| 5.    | Оценка расхождения $P$ и $P_{\text{кад}}$ ( $P - P_{\text{кад}}$ ), м <sup>2</sup>   | 7  |
| 6.    | Предельный минимальный и максимальный размеры земельного участка ( $P_{\text{мин}}$ и $P_{\text{макс}}$ ), м <sup>2</sup>  | $P_{\text{мин}} = \text{—}$<br>$P_{\text{макс}} = \text{—}$            |

| 1    | 2  | 3  |
|------|--|--|
| 7.   | Кадастровый или иной государственный учетный номер (инвентарный) здания, сооружения, объекта незавершенного строительства, расположенного на земельном участке | 31:11:1205001:1972                       |
| 8.   | Вид (виды) разрешенного использования  | Для ведения личного подсобного хозяйства |
| 8.1. | Дополнительные сведения об использовании земельного участка  | —  |
| 9.   | Сведения о земельных участках (землях общего пользования, территории общего пользования), посредством которых обеспечивается доступ                            | —  |
| 10.  | Иные сведения  | —  |

**4. Пояснения к сведениям об уточняемом земельном участке с кадастровым номером** 31:11:1205007:178 :

1. —

**1. Сведения о характерных точках границ уточняемого земельного участка с кадастровым номером** 31:11:1205007:179 :

Система координат МСК-31 Зона № 1

| Обозначение характерных точек границ | Координаты, м  |   |  |              | Метод определения координат | Формулы, примененные для расчета средней квадратической погрешности определения координат характерных точек границ (Mt), с подставленными в такие формулы значениями и итоговые (вычисленные) значения Mt, м | Описание закрепления точки |
|--------------------------------------|--|---|--|--------------|-----------------------------|--|----------------------------|
|                                      | содержатся в Едином государственном реестре недвижимости |   | определены в результате выполнения комплексных кадастровых работ |              |                             |  |                            |
|                                      | X  | Y | X  | Y            |                             |  |                            |
| 1                                    | 2  | 3 | 4  | 5            | 6                           | 7  | 8                          |
| 4590                                 | —  | — | 415 927,58   | 1 270 356,38 | —                           | —  | —                          |
| 4598                                 | —  | — | 415 889,68   | 1 270 360,14 |                             |  |                            |
| 4601                                 | —  | — | 415 888,05   | 1 270 341,96 |                             |  |                            |
| 4602                                 | —  | — | 415 926,04   | 1 270 338,14 |                             |  |                            |
| 4603                                 | —  | — | 415 927,28   | 1 270 352,76 |                             |  |                            |
| 4590                                 | —  | — | 415 927,58   | 1 270 356,38 |                             |  |                            |

**2. Сведения о частях границ уточняемого земельного участка с кадастровым номером** 31:11:1205007:179 :

| Обозначение части границ |       | Горизонтальное проложение (S), м | Описание прохождения части границ | Сведения о согласовании местоположения границ (согласовано/спорное) |
|--------------------------|-------|----------------------------------|-----------------------------------|---|
| от т.                    | до т. |                                  |                                   |   |
| 1                        | 2     | 3                                | 4                                 | 5   |
| 4590                     | 4598  | 38,09                            | —                                 | согласовано   |

| 1    | 2    | 3     | 4 | 5           |
|------|------|-------|---|-------------|
| 4598 | 4601 | 18,25 | — | согласовано |
| 4601 | 4602 | 38,18 |   |             |
| 4602 | 4603 | 14,67 |   |             |
| 4603 | 4590 | 3,63  |   |             |

**3. Сведения о характеристиках уточняемого земельного участка с кадастровым номером** 31:11:1205007:179 :

| № п/п | Наименование характеристики  | Значение характеристики  |
|-------|--|--|
| 1     | 2  | 3  |
| 1.    | Адрес земельного участка   | —  |
| 1.1.  | Сведения о местоположении земельного участка (при отсутствии адреса) в структурированном в соответствии с федеральной информационной адресной системой виде      |  |
| 1.2.  | Дополнительные сведения о местоположении земельного участка  | Белгородская область, р-н Ракитянский, п. Пролетарский, ул. Победа, 41 |
| 2.    | Площадь земельного участка ± величина погрешности определения (вычисления) площади ( $P \pm \Delta P$ ), м <sup>2</sup>  | $697 \pm 9,00$   |
| 3.    | Формула, примененная для вычисления предельной погрешности определения площади земельного участка, с подставленными значениями и итоговые (вычисленные) значения | $3,5*0,10*\sqrt{(697,00)} = 9$   |
| 4.    | Площадь земельного участка согласно сведениям Единого государственного реестра недвижимости (Ркад), м <sup>2</sup>   | 697,00   |
| 5.    | Оценка расхождения Р и Ркад ( $P - P_{кад}$ ), м <sup>2</sup>  | 0  |
| 6.    | Предельный минимальный и максимальный размеры земельного участка (Рмин и Рмакс), м <sup>2</sup>  | Рмин = —<br>Рмакс = —  |
| 7.    | Кадастровый или иной государственный учетный номер (инвентарный) здания, сооружения, объекта незавершенного строительства, расположенного на земельном участке   | 31:11:1205001:1083   |
| 8.    | Вид (виды) разрешенного использования  | Для ведения личного подсобного хозяйства                               |
| 8.1.  | Дополнительные сведения об использовании земельного участка  | —  |
| 9.    | Сведения о земельных участках (землях общего пользования, территории общего пользования), посредством которых обеспечивается доступ                              | —  |
| 10.   | Иные сведения  | —  |

**4. Пояснения к сведениям об уточняемом земельном участке с кадастровым номером** 31:11:1205007:179 :

|    |   |
|----|---|
| 1. | — |
|----|---|



**1. Сведения о характерных точках границ уточняемого земельного участка с кадастровым номером** 31:11:1205007:180 :  
 Система координат МСК-31 Зона № 1

| Обозначение характерных точек границ | Координаты, м  |   |  |              | Метод определения координат | Формулы, примененные для расчета средней квадратической погрешности определения координат характерных точек границ (Mt), с подставленными в такие формулы значениями и итоговые (вычисленные) значения Mt, м | Описание закрепления точки |
|--------------------------------------|--|---|--|--------------|-----------------------------|--|----------------------------|
|                                      | содержатся в Едином государственном реестре недвижимости |   | определены в результате выполнения комплексных кадастровых работ |              |                             |  |                            |
|                                      | X  | Y | X  | Y            |                             |  |                            |
| 1                                    | 2  | 3 | 4  | 5            | 6                           | 7  | 8                          |
| 4785                                 | —  | — | 415 832,04   | 1 269 778,80 | —                           | —  | —                          |
| 4786                                 | —  | — | 415 830,77   | 1 269 760,32 |                             |  |                            |
| 4787                                 | —  | — | 415 868,68   | 1 269 758,16 |                             |  |                            |
| 4788                                 | —  | — | 415 869,98   | 1 269 776,91 |                             |  |                            |
| 4789                                 | —  | — | 415 851,08   | 1 269 777,74 |                             |  |                            |
| 4785                                 | —  | — | 415 832,04   | 1 269 778,80 |                             |  |                            |

**2. Сведения о частях границ уточняемого земельного участка с кадастровым номером** 31:11:1205007:180 :

| Обозначение части границ |       | Горизонтальное проложение (S), м | Описание прохождения части границ | Сведения о согласовании местоположения границ (согласовано/спорное) |
|--------------------------|-------|----------------------------------|-----------------------------------|---|
| от т.                    | до т. |                                  |                                   |   |
| 1                        | 2     | 3                                | 4                                 | 5   |
| 4785                     | 4786  | 18,52                            | —                                 | согласовано   |
| 4786                     | 4787  | 37,97                            |                                   |   |
| 4787                     | 4788  | 18,80                            |                                   |   |
| 4788                     | 4789  | 18,92                            |                                   |   |
| 4789                     | 4785  | 19,07                            |                                   |   |

**3. Сведения о характеристиках уточняемого земельного участка с кадастровым номером** 31:11:1205007:180 :

| № п/п | Наименование характеристики | Значение характеристики |
|-------|-----------------------------|-------------------------|
| 1     | 2                           | 3                       |
| 1     | 2                           | 3                       |

| 1   | 2  | 3  |
|---|--|--|
| 1.  | Адрес земельного участка   | —  |
| 1.1.  | Сведения о местоположении земельного участка (при отсутствии адреса) в структурированном в соответствии с федеральной информационной адресной системой виде      |  |
| 1.2.  | Дополнительные сведения о местоположении земельного участка  | Белгородская область, р-н Ракитянский, п. Пролетарский, ул. Победа, 101  |
| 2.  | Площадь земельного участка $\pm$ величина погрешности определения (вычисления) площади ( $P \pm \Delta P$ ), м <sup>2</sup>                                      | 706 $\pm$ 9,00   |
| 3.  | Формула, примененная для вычисления предельной погрешности определения площади земельного участка, с подставленными значениями и итоговые (вычисленные) значения | $3,5 * 0,10 * \sqrt{(706,00)} = 9$   |
| 4.  | Площадь земельного участка согласно сведениям Единого государственного реестра недвижимости (Ркад), м <sup>2</sup>   | 707,00   |
| 5.  | Оценка расхождения P и Ркад ( $P - P_{кад}$ ), м <sup>2</sup>  | 1  |
| 6.  | Предельный минимальный и максимальный размеры земельного участка (Рмин и Рмакс), м <sup>2</sup>  | Рмин = —<br>Рмакс = —  |
| 7.  | Кадастровый или иной государственный учетный номер (инвентарный) здания, сооружения, объекта незавершенного строительства, расположенного на земельном участке   | 31:11:1205001:1620   |
| 8.  | Вид (виды) разрешенного использования  | Для ведения личного подсобного хозяйства   |
| 8.1.  | Дополнительные сведения об использовании земельного участка  | —  |
| 9.  | Сведения о земельных участках (землях общего пользования, территории общего пользования), посредством которых обеспечивается доступ                              | —  |
| 10.   | Иные сведения  | Ипотека в силу закона. Обременение возникает на основании: Договор купли-продажи земельного участка с расположенным на нем жилым домом |
| <b>4. Пояснения к сведениям об уточняемом земельном участке с кадастровым номером</b> |  | <b>31:11:1205007:180</b> :   |
| 1.  |  | —  |

**1. Сведения о характерных точках границ уточняемого земельного участка с кадастровым номером** 31:11:1205007:181 :  
 Система координат МСК-31 Зона № 1

| Обозначение характерных точек границ | Координаты, м  |   |  |              | Метод определения координат | Формулы, примененные для расчета средней квадратической погрешности определения координат характерных точек границ (Mt), с подставленными в такие формулы значениями и итоговые (вычисленные) значения Mt, м | Описание закрепления точки |
|--------------------------------------|--|---|--|--------------|-----------------------------|--|----------------------------|
|                                      | содержатся в Едином государственном реестре недвижимости |   | определены в результате выполнения комплексных кадастровых работ |              |                             |  |                            |
|                                      | X  | Y | X  | Y            |                             |  |                            |
| 1                                    | 2  | 3 | 4  | 5            | 6                           | 7  | 8                          |
| 4034                                 | —  | — | 415 692,57   | 1 270 021,63 | —                           | —  | —                          |
| 4044                                 | —  | — | 415 691,73   | 1 270 021,67 |                             |  |                            |
| 4045                                 | —  | — | 415 690,14   | 1 270 003,25 |                             |  |                            |
| 4046                                 | —  | — | 415 719,77   | 1 270 001,21 |                             |  |                            |
| 4047                                 | —  | — | 415 735,98   | 1 269 999,85 |                             |  |                            |
| 4035                                 | —  | — | 415 735,79   | 1 270 018,15 |                             |  |                            |
| 4034                                 | —  | — | 415 692,57   | 1 270 021,63 |                             |  |                            |

**2. Сведения о частях границ уточняемого земельного участка с кадастровым номером** 31:11:1205007:181 :

| Обозначение части границ |       | Горизонтальное проложение (S), м | Описание прохождения части границ | Сведения о согласовании местоположения границ (согласовано/спорное) |
|--------------------------|-------|----------------------------------|-----------------------------------|---|
| от т.                    | до т. |                                  |                                   |   |
| 1                        | 2     | 3                                | 4                                 | 5   |
| 4034                     | 4044  | 0,84                             | —                                 | согласовано   |
| 4044                     | 4045  | 18,49                            |                                   |   |
| 4045                     | 4046  | 29,70                            |                                   |   |
| 4046                     | 4047  | 16,27                            |                                   |   |
| 4047                     | 4035  | 18,30                            |                                   |   |
| 4035                     | 4034  | 43,36                            |                                   |   |

**3. Сведения о характеристиках уточняемого земельного участка с кадастровым номером** 31:11:1205007:181 :

| № п/п | Наименование характеристики | Значение характеристики |
|-------|-----------------------------|-------------------------|
| 1     | 2                           | 3                       |
| 1     |                             |                         |

| 1   | 2  | 3   |
|---|--|---|
| 1.  | Адрес земельного участка   | —   |
| 1.1.  | Сведения о местоположении земельного участка (при отсутствии адреса) в структурированном в соответствии с федеральной информационной адресной системой виде      |   |
| 1.2.  | Дополнительные сведения о местоположении земельного участка  | Белгородская область, р-н Ракитянский, п. Пролетарский, ул. Красноармейская, 98 |
| 2.  | Площадь земельного участка $\pm$ величина погрешности определения (вычисления) площади ( $P \pm \Delta P$ ), м <sup>2</sup>                                      | 825 $\pm$ 10,00   |
| 3.  | Формула, примененная для вычисления предельной погрешности определения площади земельного участка, с подставленными значениями и итоговые (вычисленные) значения | $3,5 * 0,10 * \sqrt{(825,00)} = 10$   |
| 4.  | Площадь земельного участка согласно сведениям Единого государственного реестра недвижимости (Ркад), м <sup>2</sup>   | 825,00  |
| 5.  | Оценка расхождения P и Ркад ( $P - P_{кад}$ ), м <sup>2</sup>  | 0   |
| 6.  | Предельный минимальный и максимальный размеры земельного участка (Рмин и Рмакс), м <sup>2</sup>  | Рмин = —<br>Рмакс = —   |
| 7.  | Кадастровый или иной государственный учетный номер (инвентарный) здания, сооружения, объекта незавершенного строительства, расположенного на земельном участке   | 31:11:1205001:2014  |
| 8.  | Вид (виды) разрешенного использования  | Для ведения личного подсобного хозяйства  |
| 8.1.  | Дополнительные сведения об использовании земельного участка  | —   |
| 9.  | Сведения о земельных участках (землях общего пользования, территории общего пользования), посредством которых обеспечивается доступ                              | —   |
| 10.   | Иные сведения  | —   |
| <b>4. Пояснения к сведениям об уточняемом земельном участке с кадастровым номером</b> |  | <b>31:11:1205007:181</b> :  |
| 1.  | —  | —   |

**1. Сведения о характерных точках границ уточняемого земельного участка с кадастровым номером** 31:11:1205007:183 :  
 Система координат МСК-31 Зона № 1

| Обозначение характерных точек границ | Координаты, м  |   |  |              | Метод определения координат | Формулы, примененные для расчета средней квадратической погрешности определения координат характерных точек границ (Mt), с подставленными в такие формулы значениями и итоговые (вычисленные) значения Mt, м | Описание закрепления точки |
|--------------------------------------|--|---|--|--------------|-----------------------------|--|----------------------------|
|                                      | содержатся в Едином государственном реестре недвижимости |   | определены в результате выполнения комплексных кадастровых работ |              |                             |  |                            |
|                                      | X  | Y | X  | Y            |                             |  |                            |
| 1                                    | 2  | 3 | 4  | 5            | 6                           | 7  | 8                          |
| 3847                                 | —  | — | 415 779,83   | 1 270 303,43 | —                           | —  | —                          |
| 3848                                 | —  | — | 415 778,82   | 1 270 290,81 |                             |  |                            |
| 3849                                 | —  | — | 415 782,72   | 1 270 290,68 |                             |  |                            |
| 3850                                 | —  | — | 415 791,40   | 1 270 290,61 |                             |  |                            |
| 3851                                 | —  | — | 415 793,35   | 1 270 291,89 |                             |  |                            |
| 3852                                 | —  | — | 415 793,48   | 1 270 293,49 |                             |  |                            |
| 3853                                 | —  | — | 415 821,24   | 1 270 292,50 |                             |  |                            |
| 3854                                 | —  | — | 415 821,68   | 1 270 299,76 |                             |  |                            |
| 3855                                 | —  | — | 415 798,33   | 1 270 302,32 |                             |  |                            |
| 3847                                 | —  | — | 415 779,83   | 1 270 303,43 |                             |  |                            |

**2. Сведения о частях границ уточняемого земельного участка с кадастровым номером** 31:11:1205007:183 :

| Обозначение части границ |       | Горизонтальное проложение (S), м | Описание прохождения части границ | Сведения о согласовании местоположения границ (согласовано/спорное) |
|--------------------------|-------|----------------------------------|-----------------------------------|---|
| от т.                    | до т. |                                  |                                   |   |
| 1                        | 2     | 3                                | 4                                 | 5   |
| 3847                     | 3848  | 12,66                            | —                                 | согласовано   |
| 3848                     | 3849  | 3,90                             |                                   |   |
| 3849                     | 3850  | 8,68                             |                                   |   |
| 3850                     | 3851  | 2,33                             |                                   |   |
| 3851                     | 3852  | 1,61                             |                                   |   |
| 3852                     | 3853  | 27,78                            |                                   |   |
| 3853                     | 3854  | 7,27                             |                                   |   |
| 3854                     | 3855  | 23,49                            |                                   |   |
| 3855                     | 3847  | 18,53                            |                                   |   |

| 3. Сведения о характеристиках уточняемого земельного участка с кадастровым номером |  | 31:11:1205007:183   |
|--|--|---|
| № п/п  | Наименование характеристики  | Значение характеристики   |
| 1  | 2  | 3   |
| 1.   | Адрес земельного участка   | —   |
| 1.1.   | Сведения о местоположении земельного участка (при отсутствии адреса) в структурированном в соответствии с федеральной информационной адресной системой виде      |   |
| 1.2.   | Дополнительные сведения о местоположении земельного участка  | Белгородская область, р-н Ракитянский, п. Пролетарский, ул. Красноармейская, 57 |
| 2.   | Площадь земельного участка ± величина погрешности определения (вычисления) площади ( $P \pm \Delta P$ ), м <sup>2</sup>  | 406 ± 7,00  |
| 3.   | Формула, примененная для вычисления предельной погрешности определения площади земельного участка, с подставленными значениями и итоговые (вычисленные) значения | $3,5 * 0,10 * \sqrt{(406,00)} = 7$  |
| 4.   | Площадь земельного участка согласно сведениям Единого государственного реестра недвижимости ( $P_{\text{кад}}$ ), м <sup>2</sup>                                 | 406,00  |
| 5.   | Оценка расхождения $P$ и $P_{\text{кад}}$ ( $P - P_{\text{кад}}$ ), м <sup>2</sup>   | 0   |
| 6.   | Предельный минимальный и максимальный размеры земельного участка ( $P_{\text{мин}}$ и $P_{\text{макс}}$ ), м <sup>2</sup>  | $P_{\text{мин}} = \text{—}$<br>$P_{\text{макс}} = \text{—}$                     |
| 7.   | Кадастровый или иной государственный учетный номер (инвентарный) здания, сооружения, объекта незавершенного строительства, расположенного на земельном участке   | 31:11:1205007:2381  |
| 8.   | Вид (виды) разрешенного использования  | Для ведения личного подсобного хозяйства  |
| 8.1.   | Дополнительные сведения об использовании земельного участка  | —   |
| 9.   | Сведения о земельных участках (землях общего пользования, территории общего пользования), посредством которых обеспечивается доступ                              | —   |
| 10.  | Иные сведения  | —   |
| 4. Пояснения к сведениям об уточняемом земельном участке с кадастровым номером     |  | 31:11:1205007:183   |
| 1.   | —  |   |

**1. Сведения о характерных точках границ уточняемого земельного участка с кадастровым номером** 31:11:1205007:184 :  
 Система координат МСК-31 Зона № 1

| Обозначение характерных точек границ | Координаты, м  |   |  |              | Метод определения координат | Формулы, примененные для расчета средней квадратической погрешности определения координат характерных точек границ (Mt), с подставленными в такие формулы значениями и итоговые (вычисленные) значения Mt, м | Описание закрепления точки |
|--------------------------------------|--|---|--|--------------|-----------------------------|--|----------------------------|
|                                      | содержатся в Едином государственном реестре недвижимости |   | определены в результате выполнения комплексных кадастровых работ |              |                             |  |                            |
|                                      | X  | Y | X  | Y            |                             |  |                            |
| 1                                    | 2  | 3 | 4  | 5            | 6                           | 7  | 8                          |
| 4733                                 | —  | — | 415 857,40   | 1 270 067,80 | —                           | —  | —                          |
| 4734                                 | —  | — | 415 855,87   | 1 270 050,37 |                             |  |                            |
| 4735                                 | —  | — | 415 893,66   | 1 270 047,43 |                             |  |                            |
| 4467                                 | —  | — | 415 895,42   | 1 270 047,29 |                             |  |                            |
| 4471                                 | —  | — | 415 896,96   | 1 270 063,61 |                             |  |                            |
| 4738                                 | —  | — | 415 895,79   | 1 270 063,73 |                             |  |                            |
| 4733                                 | —  | — | 415 857,40   | 1 270 067,80 |                             |  |                            |

**2. Сведения о частях границ уточняемого земельного участка с кадастровым номером** 31:11:1205007:184 :

| Обозначение части границ |       | Горизонтальное проложение (S), м | Описание прохождения части границ | Сведения о согласовании местоположения границ (согласовано/спорное) |
|--------------------------|-------|----------------------------------|-----------------------------------|---|
| от т.                    | до т. |                                  |                                   |   |
| 1                        | 2     | 3                                | 4                                 | 5   |
| 4733                     | 4734  | 17,50                            | —                                 | согласовано   |
| 4734                     | 4735  | 37,90                            |                                   |   |
| 4735                     | 4467  | 1,77                             |                                   |   |
| 4467                     | 4471  | 16,39                            |                                   |   |
| 4471                     | 4738  | 1,18                             |                                   |   |
| 4738                     | 4733  | 38,61                            |                                   |   |

**3. Сведения о характеристиках уточняемого земельного участка с кадастровым номером** 31:11:1205007:184 :

| № п/п | Наименование характеристики | Значение характеристики |
|-------|-----------------------------|-------------------------|
| 1     | 2                           | 3                       |
|       |                             |                         |

| 1   | 2  | 3  |
|---|--|--|
| 1.  | Адрес земельного участка   | —  |
| 1.1.  | Сведения о местоположении земельного участка (при отсутствии адреса) в структурированном в соответствии с федеральной информационной адресной системой виде      |  |
| 1.2.  | Дополнительные сведения о местоположении земельного участка  | Белгородская область, р-н Ракитянский, п. Пролетарский, ул. Победа, 71 |
| 2.  | Площадь земельного участка $\pm$ величина погрешности определения (вычисления) площади ( $P \pm \Delta P$ ), м <sup>2</sup>                                      | 673 $\pm$ 9,00   |
| 3.  | Формула, примененная для вычисления предельной погрешности определения площади земельного участка, с подставленными значениями и итоговые (вычисленные) значения | $3,5 * 0,10 * \sqrt{(673,00)} = 9$                                     |
| 4.  | Площадь земельного участка согласно сведениям Единого государственного реестра недвижимости (Ркад), м <sup>2</sup>   | 673,00   |
| 5.  | Оценка расхождения P и Ркад (P - Ркад), м <sup>2</sup>   | 0  |
| 6.  | Предельный минимальный и максимальный размеры земельного участка (Рмин и Рмакс), м <sup>2</sup>  | Рмин = —<br>Рмакс = —  |
| 7.  | Кадастровый или иной государственный учетный номер (инвентарный) здания, сооружения, объекта незавершенного строительства, расположенного на земельном участке   | 31:11:1205001:3174   |
| 8.  | Вид (виды) разрешенного использования  | Для ведения личного подсобного хозяйства                               |
| 8.1.  | Дополнительные сведения об использовании земельного участка  | —  |
| 9.  | Сведения о земельных участках (землях общего пользования, территории общего пользования), посредством которых обеспечивается доступ                              | —  |
| 10.   | Иные сведения  | —  |
| <b>4. Пояснения к сведениям об уточняемом земельном участке с кадастровым номером</b> |  | <b>31:11:1205007:184</b> :   |
| 1.  | —  | —  |



**1. Сведения о характерных точках границ уточняемого земельного участка с кадастровым номером** 31:11:1205007:185 :  
 Система координат МСК-31 Зона № 1

| Обозначение характерных точек границ | Координаты, м  |   |  |              | Метод определения координат | Формулы, примененные для расчета средней квадратической погрешности определения координат характерных точек границ (Mt), с подставленными в такие формулы значениями и итоговые (вычисленные) значения Mt, м | Описание закрепления точки |
|--------------------------------------|--|---|--|--------------|-----------------------------|--|----------------------------|
|                                      | содержатся в Едином государственном реестре недвижимости |   | определены в результате выполнения комплексных кадастровых работ |              |                             |  |                            |
|                                      | X  | Y | X  | Y            |                             |  |                            |
| 1                                    | 2  | 3 | 4  | 5            | 6                           | 7  | 8                          |
| 4945                                 | —  | — | 416 240,22   | 1 269 612,53 | —                           | —  | —                          |
| 4940                                 | —  | — | 416 239,68   | 1 269 625,74 |                             |  |                            |
| 4944                                 | —  | — | 416 222,64   | 1 269 626,29 |                             |  |                            |
| 4943                                 | —  | — | 416 184,37   | 1 269 630,73 |                             |  |                            |
| 4949                                 | —  | — | 416 182,31   | 1 269 630,95 |                             |  |                            |
| 4950                                 | —  | — | 416 180,99   | 1 269 618,93 |                             |  |                            |
| 4951                                 | —  | — | 416 180,92   | 1 269 617,62 |                             |  |                            |
| 4952                                 | —  | — | 416 194,43   | 1 269 616,35 |                             |  |                            |
| 4953                                 | —  | — | 416 221,75   | 1 269 613,78 |                             |  |                            |
| 4945                                 | —  | — | 416 240,22   | 1 269 612,53 |                             |  |                            |

**2. Сведения о частях границ уточняемого земельного участка с кадастровым номером** 31:11:1205007:185 :

| Обозначение части границ |       | Горизонтальное проложение (S), м | Описание прохождения части границ | Сведения о согласовании местоположения границ (согласовано/спорное) |
|--------------------------|-------|----------------------------------|-----------------------------------|---|
| от т.                    | до т. |                                  |                                   |   |
| 1                        | 2     | 3                                | 4                                 | 5   |
| 4945                     | 4940  | 13,22                            | —                                 | согласовано   |
| 4940                     | 4944  | 17,05                            |                                   |   |
| 4944                     | 4943  | 38,53                            |                                   |   |
| 4943                     | 4949  | 2,07                             |                                   |   |
| 4949                     | 4950  | 12,09                            |                                   |   |
| 4950                     | 4951  | 1,31                             |                                   |   |
| 4951                     | 4952  | 13,57                            |                                   |   |
| 4952                     | 4953  | 27,44                            |                                   |   |
| 4953                     | 4945  | 18,51                            |                                   |   |

| 3. Сведения о характеристиках уточняемого земельного участка с кадастровым номером |  | 31:11:1205007:185  |
|--|--|--|
| № п/п  | Наименование характеристики  | Значение характеристики  |
| 1  | 2  | 3  |
| 1.   | Адрес земельного участка   | —  |
| 1.1.   | Сведения о местоположении земельного участка (при отсутствии адреса) в структурированном в соответствии с федеральной информационной адресной системой виде      |  |
| 1.2.   | Дополнительные сведения о местоположении земельного участка  | Белгородская область, р-н Ракитянский, п. Пролетарский, ул. Пролетарская, 58 |
| 2.   | Площадь земельного участка ± величина погрешности определения (вычисления) площади ( $P \pm \Delta P$ ), м <sup>2</sup>  | 758 ± 10,00  |
| 3.   | Формула, примененная для вычисления предельной погрешности определения площади земельного участка, с подставленными значениями и итоговые (вычисленные) значения | $3,5 * 0,10 * \sqrt{(758,00)} = 10$  |
| 4.   | Площадь земельного участка согласно сведениям Единого государственного реестра недвижимости ( $P_{\text{кад}}$ ), м <sup>2</sup>                                 | 985,00   |
| 5.   | Оценка расхождения $P$ и $P_{\text{кад}}$ ( $P - P_{\text{кад}}$ ), м <sup>2</sup>   | 227  |
| 6.   | Предельный минимальный и максимальный размеры земельного участка ( $P_{\text{мин}}$ и $P_{\text{макс}}$ ), м <sup>2</sup>  | $P_{\text{мин}} = \text{—}$<br>$P_{\text{макс}} = \text{—}$                  |
| 7.   | Кадастровый или иной государственный учетный номер (инвентарный) здания, сооружения, объекта незавершенного строительства, расположенного на земельном участке   | 31:11:1205006:643; 31:11:1205007:2419  |
| 8.   | Вид (виды) разрешенного использования  | Для ведения личного подсобного хозяйства                                     |
| 8.1.   | Дополнительные сведения об использовании земельного участка  | —  |
| 9.   | Сведения о земельных участках (землях общего пользования, территории общего пользования), посредством которых обеспечивается доступ                              | —  |
| 10.  | Иные сведения  | —  |
| 4. Пояснения к сведениям об уточняемом земельном участке с кадастровым номером     |  | 31:11:1205007:185  |
| 1.   | —  | —  |

**1. Сведения о характерных точках границ уточняемого земельного участка с кадастровым номером** 31:11:1205007:186 :  
 Система координат МСК-31 Зона № 1

| Обозначение характерных точек границ | Координаты, м  |   |  |              | Метод определения координат | Формулы, примененные для расчета средней квадратической погрешности определения координат характерных точек границ (Mt), с подставленными в такие формулы значениями и итоговые (вычисленные) значения Mt, м | Описание закрепления точки |
|--------------------------------------|--|---|--|--------------|-----------------------------|--|----------------------------|
|                                      | содержатся в Едином государственном реестре недвижимости |   | определены в результате выполнения комплексных кадастровых работ |              |                             |  |                            |
|                                      | X  | Y | X  | Y            |                             |  |                            |
| 1                                    | 2  | 3 | 4  | 5            | 6                           | 7  | 8                          |
| 5805                                 | —  | — | 415 697,10   | 1 270 288,99 | —                           | —  | —                          |
| 5806                                 | —  | — | 415 699,11   | 1 270 290,12 |                             |  |                            |
| 5807                                 | —  | — | 415 700,01   | 1 270 294,96 |                             |  |                            |
| 5808                                 | —  | — | 415 701,98   | 1 270 312,48 |                             |  |                            |
| 5809                                 | —  | — | 415 698,85   | 1 270 312,89 |                             |  |                            |
| 5800                                 | —  | — | 415 679,31   | 1 270 314,22 |                             |  |                            |
| 5799                                 | —  | — | 415 678,87   | 1 270 309,24 |                             |  |                            |
| 5785                                 | —  | — | 415 678,77   | 1 270 308,21 |                             |  |                            |
| 5797                                 | —  | — | 415 678,44   | 1 270 304,98 |                             |  |                            |
| 5796                                 | —  | — | 415 676,69   | 1 270 305,14 |                             |  |                            |
| 5815                                 | —  | — | 415 675,47   | 1 270 292,48 |                             |  |                            |
| 5805                                 | —  | — | 415 697,10   | 1 270 288,99 |                             |  |                            |

**2. Сведения о частях границ уточняемого земельного участка с кадастровым номером** 31:11:1205007:186 :

| Обозначение части границ |       | Горизонтальное проложение (S), м | Описание прохождения части границ | Сведения о согласовании местоположения границ (согласовано/спорное) |
|--------------------------|-------|----------------------------------|-----------------------------------|---|
| от т.                    | до т. |                                  |                                   |   |
| 1                        | 2     | 3                                | 4                                 | 5   |
| 5805                     | 5806  | 2,31                             | —                                 | согласовано   |
| 5806                     | 5807  | 4,92                             |                                   |   |
| 5807                     | 5808  | 17,63                            |                                   |   |
| 5808                     | 5809  | 3,16                             |                                   |   |
| 5809                     | 5800  | 19,59                            |                                   |   |
| 5800                     | 5799  | 5,00                             |                                   |   |
| 5799                     | 5785  | 1,03                             |                                   |   |

| 1    | 2    | 3     | 4 | 5           |
|------|------|-------|---|-------------|
| 5785 | 5797 | 3,25  | — | согласовано |
| 5797 | 5796 | 1,76  |   |             |
| 5796 | 5815 | 12,72 |   |             |
| 5815 | 5805 | 21,91 |   |             |

**3. Сведения о характеристиках уточняемого земельного участка с кадастровым номером** 31:11:1205007:186 :

| № п/п | Наименование характеристики  | Значение характеристики  |
|-------|--|--|
| 1     | 2  | 3  |
| 1.    | Адрес земельного участка   | —  |
| 1.1.  | Сведения о местоположении земельного участка (при отсутствии адреса) в структурированном в соответствии с федеральной информационной адресной системой виде      |  |
| 1.2.  | Дополнительные сведения о местоположении земельного участка  | Белгородская область, р-н Ракитянский, п. Пролетарский, ул. Ватутина |
| 2.    | Площадь земельного участка ± величина погрешности определения (вычисления) площади ( $P \pm \Delta P$ ), м <sup>2</sup>  | 541 ± 8,00   |
| 3.    | Формула, примененная для вычисления предельной погрешности определения площади земельного участка, с подставленными значениями и итоговые (вычисленные) значения | $3,5 * 0,10 * \sqrt{(541,00)} = 8$                                   |
| 4.    | Площадь земельного участка согласно сведениям Единого государственного реестра недвижимости (Ркад), м <sup>2</sup>   | 541,00   |
| 5.    | Оценка расхождения Р и Ркад ( $P - P_{кад}$ ), м <sup>2</sup>  | 0  |
| 6.    | Предельный минимальный и максимальный размеры земельного участка (Рмин и Рмакс), м <sup>2</sup>  | Рмин = —<br>Рмакс = —  |
| 7.    | Кадастровый или иной государственный учетный номер (инвентарный) здания, сооружения, объекта незавершенного строительства, расположенного на земельном участке   | 31:11:1205007:1361   |
| 8.    | Вид (виды) разрешенного использования  | Для нужд связи   |
| 8.1.  | Дополнительные сведения об использовании земельного участка  | —  |
| 9.    | Сведения о земельных участках (землях общего пользования, территории общего пользования), посредством которых обеспечивается доступ                              | —  |
| 10.   | Иные сведения  | —  |

**4. Пояснения к сведениям об уточняемом земельном участке с кадастровым номером** 31:11:1205007:186 :

|    |   |
|----|---|
| 1. | — |
|----|---|

**1. Сведения о характерных точках границ уточняемого земельного участка с кадастровым номером** 31:11:1205007:187 :  
 Система координат МСК-31 Зона № 1

| Обозначение характерных точек границ | Координаты, м  |   |  |              | Метод определения координат | Формулы, примененные для расчета средней квадратической погрешности определения координат характерных точек границ (Mt), с подставленными в такие формулы значениями и итоговые (вычисленные) значения Mt, м | Описание закрепления точки |
|--------------------------------------|--|---|--|--------------|-----------------------------|--|----------------------------|
|                                      | содержатся в Едином государственном реестре недвижимости |   | определены в результате выполнения комплексных кадастровых работ |              |                             |  |                            |
|                                      | X  | Y | X  | Y            |                             |  |                            |
| 1                                    | 2  | 3 | 4  | 5            | 6                           | 7  | 8                          |
| 5061                                 | —  | — | 416 416,06   | 1 269 037,48 | —                           | —  | —                          |
| 5062                                 | —  | — | 416 445,49   | 1 269 060,38 |                             |  |                            |
| 5058                                 | —  | — | 416 437,27   | 1 269 075,38 |                             |  |                            |
| 5057                                 | —  | — | 416 417,04   | 1 269 059,25 |                             |  |                            |
| 5065                                 | —  | — | 416 390,86   | 1 269 036,79 |                             |  |                            |
| 5066                                 | —  | — | 416 389,87   | 1 269 035,91 |                             |  |                            |
| 5067                                 | —  | — | 416 400,17   | 1 269 024,79 |                             |  |                            |
| 5061                                 | —  | — | 416 416,06   | 1 269 037,48 |                             |  |                            |

**2. Сведения о частях границ уточняемого земельного участка с кадастровым номером** 31:11:1205007:187 :

| Обозначение части границ |       | Горизонтальное проложение (S), м | Описание прохождения части границ | Сведения о согласовании местоположения границ (согласовано/спорное) |
|--------------------------|-------|----------------------------------|-----------------------------------|---|
| от т.                    | до т. |                                  |                                   |   |
| 1                        | 2     | 3                                | 4                                 | 5   |
| 5061                     | 5062  | 37,29                            | —                                 | согласовано   |
| 5062                     | 5058  | 17,10                            |                                   |   |
| 5058                     | 5057  | 25,87                            |                                   |   |
| 5057                     | 5065  | 34,49                            |                                   |   |
| 5065                     | 5066  | 1,32                             |                                   |   |
| 5066                     | 5067  | 15,16                            |                                   |   |
| 5067                     | 5061  | 20,34                            |                                   |   |

**3. Сведения о характеристиках уточняемого земельного участка с кадастровым номером** 31:11:1205007:187 :

| № п/п | Наименование характеристики | Значение характеристики |
|-------|-----------------------------|-------------------------|
| 1     | 2                           | 3                       |
|       |                             |                         |

| 1   | 2  | 3  |
|---|--|--|
| 1.  | Адрес земельного участка   | —  |
| 1.1.  | Сведения о местоположении земельного участка (при отсутствии адреса) в структурированном в соответствии с федеральной информационной адресной системой виде      |  |
| 1.2.  | Дополнительные сведения о местоположении земельного участка  | Белгородская область, р-н Ракитянский, п. Пролетарский, ул. Пролетарская, 79 |
| 2.  | Площадь земельного участка ± величина погрешности определения (вычисления) площади ( $P \pm \Delta P$ ), м <sup>2</sup>  | 966 ± 11,00  |
| 3.  | Формула, примененная для вычисления предельной погрешности определения площади земельного участка, с подставленными значениями и итоговые (вычисленные) значения | $3,5 * 0,10 * \sqrt{(966,00)} = 11$  |
| 4.  | Площадь земельного участка согласно сведениям Единого государственного реестра недвижимости (Ркад), м <sup>2</sup>   | 989,00   |
| 5.  | Оценка расхождения Р и Ркад ( $P - P_{кад}$ ), м <sup>2</sup>  | 23   |
| 6.  | Предельный минимальный и максимальный размеры земельного участка (Рмин и Рмакс), м <sup>2</sup>  | Рмин = —<br>Рмакс = —  |
| 7.  | Кадастровый или иной государственный учетный номер (инвентарный) здания, сооружения, объекта незавершенного строительства, расположенного на земельном участке   | 31:11:1205006:656  |
| 8.  | Вид (виды) разрешенного использования  | Для ведения личного подсобного хозяйства                                     |
| 8.1.  | Дополнительные сведения об использовании земельного участка  | —  |
| 9.  | Сведения о земельных участках (землях общего пользования, территории общего пользования), посредством которых обеспечивается доступ                              | —  |
| 10.   | Иные сведения  | —  |
| <b>4. Пояснения к сведениям об уточняемом земельном участке с кадастровым номером</b> |  | <b>31:11:1205007:187</b> :   |
| 1.  | —  | —  |

**1. Сведения о характерных точках границ уточняемого земельного участка с кадастровым номером** 31:11:1205007:188 :  
 Система координат МСК-31 Зона № 1

| Обозначение характерных точек границ | Координаты, м  |   |  |              | Метод определения координат | Формулы, примененные для расчета средней квадратической погрешности определения координат характерных точек границ (Mt), с подставленными в такие формулы значениями и итоговые (вычисленные) значения Mt, м | Описание закрепления точки |
|--------------------------------------|--|---|--|--------------|-----------------------------|--|----------------------------|
|                                      | содержатся в Едином государственном реестре недвижимости |   | определены в результате выполнения комплексных кадастровых работ |              |                             |  |                            |
|                                      | X  | Y | X  | Y            |                             |  |                            |
| 1                                    | 2  | 3 | 4  | 5            | 6                           | 7  | 8                          |
| 6347                                 | —  | — | 415 475,24   | 1 270 558,26 | —                           | —  | —                          |
| 6348                                 | —  | — | 415 469,21   | 1 270 558,26 |                             |  |                            |
| 6349                                 | —  | — | 415 469,20   | 1 270 553,73 |                             |  |                            |
| 6350                                 | —  | — | 415 475,24   | 1 270 553,75 |                             |  |                            |
| 6347                                 | —  | — | 415 475,24   | 1 270 558,26 |                             |  |                            |

**2. Сведения о частях границ уточняемого земельного участка с кадастровым номером** 31:11:1205007:188 :

| Обозначение части границ |       | Горизонтальное проложение (S), м | Описание прохождения части границ | Сведения о согласовании местоположения границ (согласовано/спорное) |
|--------------------------|-------|----------------------------------|-----------------------------------|---|
| от т.                    | до т. |                                  |                                   |   |
| 1                        | 2     | 3                                | 4                                 | 5   |
| 6347                     | 6348  | 6,03                             | —                                 | согласовано   |
| 6348                     | 6349  | 4,53                             |                                   |   |
| 6349                     | 6350  | 6,04                             |                                   |   |
| 6350                     | 6347  | 4,51                             |                                   |   |

**3. Сведения о характеристиках уточняемого земельного участка с кадастровым номером** 31:11:1205007:188 :

| № п/п | Наименование характеристики   | Значение характеристики  |
|-------|---|--|
| 1     | 2   | 3  |
| 1.    | Адрес земельного участка  | —  |
| 1.1.  | Сведения о местоположении земельного участка (при отсутствии адреса) в структурированном в соответствии с федеральной информационной адресной системой виде |  |
| 1.2.  | Дополнительные сведения о местоположении земельного участка   | Местоположение установлено относительно ориентира, расположенного в границах участка. Почтовый адрес ориентира: обл. Белгородская, р-н Ракитянский, п. Пролетарский, ул. Ватутина. |

| 1    | 2  | 3                             |
|------|--|-------------------------------|
| 2.   | Площадь земельного участка ± величина погрешности определения (вычисления) площади ( $P \pm \Delta P$ ), м <sup>2</sup>  | 27 ± 2,00                     |
| 3.   | Формула, примененная для вычисления предельной погрешности определения площади земельного участка, с подставленными значениями и итоговые (вычисленные) значения | $3,5*0,10*\sqrt{(27,00)} = 2$ |
| 4.   | Площадь земельного участка согласно сведениям Единого государственного реестра недвижимости (Ркад), м <sup>2</sup>   | 27,00                         |
| 5.   | Оценка расхождения Р и Ркад ( $P - P_{кад}$ ), м <sup>2</sup>  | 0                             |
| 6.   | Предельный минимальный и максимальный размеры земельного участка (Рмин и Рмакс), м <sup>2</sup>  | Рмин = —<br>Рмакс = —         |
| 7.   | Кадастровый или иной государственный учетный номер (инвентарный) здания, сооружения, объекта незавершенного строительства, расположенного на земельном участке   | 31:11:1205007:1469            |
| 8.   | Вид (виды) разрешенного использования  | Для строительства гаража      |
| 8.1. | Дополнительные сведения об использовании земельного участка  | —                             |
| 9.   | Сведения о земельных участках (землях общего пользования, территории общего пользования), посредством которых обеспечивается доступ                              | —                             |
| 10.  | Иные сведения  | —                             |

**4. Пояснения к сведениям об уточняемом земельном участке с кадастровым номером** 31:11:1205007:188 :

1. —

**1. Сведения о характерных точках границ уточняемого земельного участка с кадастровым номером** 31:11:1205007:189 :

Система координат МСК-31 Зона № 1

| Обозначение характерных точек границ | Координаты, м  |   |  |              | Метод определения координат | Формулы, примененные для расчета средней квадратической погрешности определения координат характерных точек границ (Mt), с подставленными в такие формулы значениями и итоговые (вычисленные) значения Mt, м | Описание закрепления точки |
|--------------------------------------|--|---|--|--------------|-----------------------------|--|----------------------------|
|                                      | содержатся в Едином государственном реестре недвижимости |   | определены в результате выполнения комплексных кадастровых работ |              |                             |  |                            |
|                                      | X  | Y | X  | Y            |                             |  |                            |
| 1                                    | 2  | 3 | 4  | 5            | 6                           | 7  | 8                          |
| 6512                                 | —  | — | 415 465,49   | 1 270 449,69 | —                           | —  | —                          |



| 1    | 2 | 3 | 4          | 5            | 6 | 7 | 8 |
|------|---|---|------------|--------------|---|---|---|
| 6513 | — | — | 415 459,51 | 1 270 449,45 | — | — | — |
| 6514 | — | — | 415 459,65 | 1 270 445,24 |   |   |   |
| 6515 | — | — | 415 465,64 | 1 270 445,48 |   |   |   |
| 6512 | — | — | 415 465,49 | 1 270 449,69 |   |   |   |

**2. Сведения о частях границ уточняемого земельного участка с кадастровым номером** 31:11:1205007:189 :

| Обозначение части границ |         | Горизонтальное проложение (S), м | Описание прохождения части границ | Сведения о согласовании местоположения границ (согласовано/спорное) |
|--------------------------|---------|----------------------------------|-----------------------------------|---|
| от т. 1                  | до т. 2 |                                  |                                   |   |
| 1                        | 2       | 3                                | 4                                 | 5   |
| 6512                     | 6513    | 5,98                             | —                                 | согласовано   |
| 6513                     | 6514    | 4,21                             |                                   |   |
| 6514                     | 6515    | 5,99                             |                                   |   |
| 6515                     | 6512    | 4,21                             |                                   |   |

**3. Сведения о характеристиках уточняемого земельного участка с кадастровым номером** 31:11:1205007:189 :

| № п/п | Наименование характеристики  | Значение характеристики  |
|-------|--|--|
| 1     | 2  | 3  |
| 1.    | Адрес земельного участка   | —  |
| 1.1.  | Сведения о местоположении земельного участка (при отсутствии адреса) в структурированном в соответствии с федеральной информационной адресной системой виде      |  |
| 1.2.  | Дополнительные сведения о местоположении земельного участка  | Белгородская область, р-н Ракитянский, п. Пролетарский, ул. Ватутина |
| 2.    | Площадь земельного участка ± величина погрешности определения (вычисления) площади ( $P \pm \Delta P$ ), м <sup>2</sup>  | $25 \pm 2,00$  |
| 3.    | Формула, примененная для вычисления предельной погрешности определения площади земельного участка, с подставленными значениями и итоговые (вычисленные) значения | $3,5 * 0,10 * \sqrt{(25,00)} = 2$                                    |
| 4.    | Площадь земельного участка согласно сведениям Единого государственного реестра недвижимости (Ркад), м <sup>2</sup>   | 25,00  |
| 5.    | Оценка расхождения Р и Ркад ( $P - P_{кад}$ ), м <sup>2</sup>  | 0  |
| 6.    | Предельный минимальный и максимальный размеры земельного участка (Рмин и Рмакс), м <sup>2</sup>  | Рмин = —<br>Рмакс = —  |

| 1    | 2  | 3                  |
|------|--|--------------------|
| 7.   | Кадастровый или иной государственный учетный номер (инвентарный) здания, сооружения, объекта незавершенного строительства, расположенного на земельном участке | 31:11:1205007:1587 |
| 8.   | Вид (виды) разрешенного использования  | Под гаражом        |
| 8.1. | Дополнительные сведения об использовании земельного участка  | —                  |
| 9.   | Сведения о земельных участках (землях общего пользования, территории общего пользования), посредством которых обеспечивается доступ                            | —                  |
| 10.  | Иные сведения  | —                  |

**4. Пояснения к сведениям об уточняемом земельном участке с кадастровым номером** 31:11:1205007:189 :

1. —

**1. Сведения о характерных точках границ уточняемого земельного участка с кадастровым номером** 31:11:1205007:190 :

Система координат МСК-31 Зона № 1

| Обозначение характерных точек границ | Координаты, м  |   |  |              | Метод определения координат | Формулы, примененные для расчета средней квадратической погрешности определения координат характерных точек границ (Mt), с подставленными в такие формулы значениями и итоговые (вычисленные) значения Mt, м | Описание закрепления точки |
|--------------------------------------|--|---|--|--------------|-----------------------------|--|----------------------------|
|                                      | содержатся в Едином государственном реестре недвижимости |   | определены в результате выполнения комплексных кадастровых работ |              |                             |  |                            |
|                                      | X  | Y | X  | Y            |                             |  |                            |
| 1                                    | 2  | 3 | 4  | 5            | 6                           | 7  | 8                          |
| 4286                                 | —  | — | 415 915,21   | 1 269 638,73 | —                           | —  | —                          |
| 4292                                 | —  | — | 415 913,04   | 1 269 618,06 |                             |  |                            |
| 4293                                 | —  | — | 415 945,39   | 1 269 611,71 |                             |  |                            |
| 4294                                 | —  | — | 415 967,40   | 1 269 606,43 |                             |  |                            |
| 3623                                 | —  | — | 415 969,16   | 1 269 606,01 |                             |  |                            |
| 3621                                 | —  | — | 415 972,38   | 1 269 605,24 |                             |  |                            |
| 4297                                 | —  | — | 415 973,24   | 1 269 611,77 |                             |  |                            |
| 3620                                 | —  | — | 415 975,62   | 1 269 630,18 |                             |  |                            |
| 3619                                 | —  | — | 415 973,50   | 1 269 630,51 |                             |  |                            |
| 4287                                 | —  | — | 415 970,83   | 1 269 630,89 |                             |  |                            |
| 4286                                 | —  | — | 415 915,21   | 1 269 638,73 |                             |  |                            |

**2. Сведения о частях границ уточняемого земельного участка с кадастровым номером** 31:11:1205007:190 :

| Обозначение части границ |       | Горизонтальное проложение (S), м | Описание прохождения части границ | Сведения о согласовании местоположения границ (согласовано/спорное) |
|--------------------------|-------|----------------------------------|-----------------------------------|---|
| от т.                    | до т. |                                  |                                   |   |
| 1                        | 2     | 3                                | 4                                 | 5   |
| 4286                     | 4292  | 20,78                            | —                                 | согласовано   |
| 4292                     | 4293  | 32,97                            |                                   |   |
| 4293                     | 4294  | 22,63                            |                                   |   |
| 4294                     | 3623  | 1,81                             |                                   |   |
| 3623                     | 3621  | 3,31                             |                                   |   |
| 3621                     | 4297  | 6,59                             |                                   |   |
| 4297                     | 3620  | 18,56                            |                                   |   |
| 3620                     | 3619  | 2,15                             |                                   |   |
| 3619                     | 4287  | 2,70                             |                                   |   |
| 4287                     | 4286  | 56,17                            |                                   |   |

**3. Сведения о характеристиках уточняемого земельного участка с кадастровым номером** 31:11:1205007:190 :

| № п/п | Наименование характеристики  | Значение характеристики  |
|-------|--|--|
| 1     | 2  | 3  |
| 1.    | Адрес земельного участка   | —  |
| 1.1.  | Сведения о местоположении земельного участка (при отсутствии адреса) в структурированном в соответствии с федеральной информационной адресной системой виде      |  |
| 1.2.  | Дополнительные сведения о местоположении земельного участка  | Белгородская область, р-н Ракитянский, п. Пролетарский, ул. Ленина, 91 |
| 2.    | Площадь земельного участка ± величина погрешности определения (вычисления) площади ( $P \pm \Delta P$ ), м <sup>2</sup>  | 1 377 ± 13,00  |
| 3.    | Формула, примененная для вычисления предельной погрешности определения площади земельного участка, с подставленными значениями и итоговые (вычисленные) значения | $3,5 * 0,10 * \sqrt{(1\ 377,00)} = 13$                                 |
| 4.    | Площадь земельного участка согласно сведениям Единого государственного реестра недвижимости (Ркад), м <sup>2</sup>   | 1 376,00   |
| 5.    | Оценка расхождения Р и Ркад ( $P - P_{кад}$ ), м <sup>2</sup>  | 1  |
| 6.    | Предельный минимальный и максимальный размеры земельного участка (Рмин и Рмакс), м <sup>2</sup>  | Рмин = —<br>Рмакс = —  |

| 1    | 2  | 3  |
|------|--|--|
| 7.   | Кадастровый или иной государственный учетный номер (инвентарный) здания, сооружения, объекта незавершенного строительства, расположенного на земельном участке | 31:11:1205005:555                        |
| 8.   | Вид (виды) разрешенного использования  | Для ведения личного подсобного хозяйства |
| 8.1. | Дополнительные сведения об использовании земельного участка  | —  |
| 9.   | Сведения о земельных участках (землях общего пользования, территории общего пользования), посредством которых обеспечивается доступ                            | —  |
| 10.  | Иные сведения  | —  |

**4. Пояснения к сведениям об уточняемом земельном участке с кадастровым номером** 31:11:1205007:190 :

1. —

**1. Сведения о характерных точках границ уточняемого земельного участка с кадастровым номером** 31:11:1205007:191 :

Система координат МСК-31 Зона № 1

| Обозначение характерных точек границ | Координаты, м  |   |  |              | Метод определения координат | Формулы, примененные для расчета средней квадратической погрешности определения координат характерных точек границ (Mt), с подставленными в такие формулы значениями и итоговые (вычисленные) значения Mt, м | Описание закрепления точки |
|--------------------------------------|--|---|--|--------------|-----------------------------|--|----------------------------|
|                                      | содержатся в Едином государственном реестре недвижимости |   | определены в результате выполнения комплексных кадастровых работ |              |                             |  |                            |
|                                      | X  | Y | X  | Y            |                             |  |                            |
| 1                                    | 2  | 3 | 4  | 5            | 6                           | 7  | 8                          |
| 4954                                 | —  | — | 416 219,26   | 1 269 597,37 | —                           | —  | —                          |
| 4955                                 | —  | — | 416 241,22   | 1 269 595,91 |                             |  |                            |
| 4945                                 | —  | — | 416 240,22   | 1 269 612,53 |                             |  |                            |
| 4953                                 | —  | — | 416 221,75   | 1 269 613,78 |                             |  |                            |
| 4952                                 | —  | — | 416 194,43   | 1 269 616,35 |                             |  |                            |
| 4959                                 | —  | — | 416 192,90   | 1 269 600,21 |                             |  |                            |
| 4954                                 | —  | — | 416 219,26   | 1 269 597,37 |                             |  |                            |

**2. Сведения о частях границ уточняемого земельного участка с кадастровым номером** 31:11:1205007:191 :

| Обозначение части границ |       | Горизонтальное проложение (S), м | Описание прохождения части границ | Сведения о согласовании местоположения границ (согласовано/спорное) |
|--------------------------|-------|----------------------------------|-----------------------------------|---|
| от т.                    | до т. |                                  |                                   |   |
| 1                        | 2     | 3                                | 4                                 | 5   |
|                          |       |                                  |                                   |   |

| 1    | 2    | 3     | 4 | 5           |
|------|------|-------|---|-------------|
| 4954 | 4955 | 22,01 | — | согласовано |
| 4955 | 4945 | 16,65 |   |             |
| 4945 | 4953 | 18,51 |   |             |
| 4953 | 4952 | 27,44 |   |             |
| 4952 | 4959 | 16,21 |   |             |
| 4959 | 4954 | 26,51 |   |             |

**3. Сведения о характеристиках уточняемого земельного участка с кадастровым номером** 31:11:1205007:191 :

| № п/п | Наименование характеристики  | Значение характеристики  |
|-------|--|--|
| 1     | 2  | 3  |
| 1.    | Адрес земельного участка   | —  |
| 1.1.  | Сведения о местоположении земельного участка (при отсутствии адреса) в структурированном в соответствии с федеральной информационной адресной системой виде      |  |
| 1.2.  | Дополнительные сведения о местоположении земельного участка  | Белгородская область, р-н Ракитянский, п. Пролетарский, ул. Пролетарская, 58 а |
| 2.    | Площадь земельного участка ± величина погрешности определения (вычисления) площади ( $P \pm \Delta P$ ), м <sup>2</sup>  | 777 ± 10,00  |
| 3.    | Формула, примененная для вычисления предельной погрешности определения площади земельного участка, с подставленными значениями и итоговые (вычисленные) значения | $3,5*0,10*\sqrt{(777,00)} = 10$  |
| 4.    | Площадь земельного участка согласно сведениям Единого государственного реестра недвижимости ( $P_{\text{кад}}$ ), м <sup>2</sup>                                 | 777,00   |
| 5.    | Оценка расхождения $P$ и $P_{\text{кад}}$ ( $P - P_{\text{кад}}$ ), м <sup>2</sup>   | 0  |
| 6.    | Предельный минимальный и максимальный размеры земельного участка ( $P_{\text{мин}}$ и $P_{\text{макс}}$ ), м <sup>2</sup>  | $P_{\text{мин}} = \text{—}$<br>$P_{\text{макс}} = \text{—}$                    |
| 7.    | Кадастровый или иной государственный учетный номер (инвентарный) здания, сооружения, объекта незавершенного строительства, расположенного на земельном участке   | 31:11:1205006:593  |
| 8.    | Вид (виды) разрешенного использования  | Для ведения личного подсобного хозяйства                                       |
| 8.1.  | Дополнительные сведения об использовании земельного участка  | —  |
| 9.    | Сведения о земельных участках (землях общего пользования, территории общего пользования), посредством которых обеспечивается доступ                              | —  |
| 10.   | Иные сведения  | —  |

**4. Пояснения к сведениям об уточняемом земельном участке с кадастровым номером** 31:11:1205007:191 :

1. —

**1. Сведения о характерных точках границ уточняемого земельного участка с кадастровым номером** 31:11:1205007:196 :

Система координат МСК-31 Зона № 1

| Обозначение характерных точек границ | Координаты, м  |   |  |              | Метод определения координат | Формулы, примененные для расчета средней квадратической погрешности определения координат характерных точек границ (Mt), с подставленными в такие формулы значениями и итоговые (вычисленные) значения Mt, м | Описание закрепления точки |
|--------------------------------------|--|---|--|--------------|-----------------------------|--|----------------------------|
|                                      | содержатся в Едином государственном реестре недвижимости |   | определены в результате выполнения комплексных кадастровых работ |              |                             |  |                            |
|                                      | X  | Y | X  | Y            |                             |  |                            |
| 1                                    | 2  | 3 | 4  | 5            | 6                           | 7  | 8                          |
| 5773                                 | —  | — | 415 719,31   | 1 270 466,10 | —                           | —  | —                          |
| 5756                                 | —  | — | 415 713,55   | 1 270 466,62 |                             |  |                            |
| 5761                                 | —  | — | 415 704,24   | 1 270 467,56 |                             |  |                            |
| 5755                                 | —  | — | 415 697,36   | 1 270 468,27 |                             |  |                            |
| 5754                                 | —  | — | 415 687,42   | 1 270 469,41 |                             |  |                            |
| 5778                                 | —  | — | 415 674,44   | 1 270 470,73 |                             |  |                            |
| 5779                                 | —  | — | 415 633,39   | 1 270 474,85 |                             |  |                            |
| 5780                                 | —  | — | 415 618,65   | 1 270 353,89 |                             |  |                            |
| 5781                                 | —  | — | 415 622,23   | 1 270 353,58 |                             |  |                            |
| 5782                                 | —  | — | 415 633,17   | 1 270 352,64 |                             |  |                            |
| 5783                                 | —  | — | 415 704,63   | 1 270 346,52 |                             |  |                            |
| 5784                                 | —  | — | 415 707,27   | 1 270 348,17 |                             |  |                            |
| 5773                                 | —  | — | 415 719,31   | 1 270 466,10 |                             |  |                            |

**2. Сведения о частях границ уточняемого земельного участка с кадастровым номером** 31:11:1205007:196 :

| Обозначение части границ |       | Горизонтальное проложение (S), м | Описание прохождения части границ | Сведения о согласовании местоположения границ (согласовано/спорное) |
|--------------------------|-------|----------------------------------|-----------------------------------|---|
| от т.                    | до т. |                                  |                                   |   |
| 1                        | 2     | 3                                | 4                                 | 5   |
| 5773                     | 5756  | 5,78                             | —                                 | согласовано   |
| 5756                     | 5761  | 9,36                             |                                   |   |
| 5761                     | 5755  | 6,92                             |                                   |   |
| 5755                     | 5754  | 10,01                            |                                   |   |

| 1    | 2    | 3      | 4 | 5           |
|------|------|--------|---|-------------|
| 5754 | 5778 | 13,05  | — | согласовано |
| 5778 | 5779 | 41,26  |   |             |
| 5779 | 5780 | 121,85 |   |             |
| 5780 | 5781 | 3,59   |   |             |
| 5781 | 5782 | 10,98  |   |             |
| 5782 | 5783 | 71,72  |   |             |
| 5783 | 5784 | 3,11   |   |             |
| 5784 | 5773 | 118,54 |   |             |

**3. Сведения о характеристиках уточняемого земельного участка с кадастровым номером** 31:11:1205007:196 :

| № п/п | Наименование характеристики  | Значение характеристики   |
|-------|--|---|
| 1     | 2  | 3   |
| 1.    | Адрес земельного участка   | —   |
| 1.1.  | Сведения о местоположении земельного участка (при отсутствии адреса) в структурированном в соответствии с федеральной информационной адресной системой виде      |   |
| 1.2.  | Дополнительные сведения о местоположении земельного участка  | Местоположение установлено относительно ориентира, расположенного в границах участка. Почтовый адрес ориентира: обл. Белгородская, р-н Ракитянский, п. Пролетарский, ул. Ватутина, 2 Б. |
| 2.    | Площадь земельного участка ± величина погрешности определения (вычисления) площади ( $P \pm \Delta P$ ), м <sup>2</sup>  | 10 602 ± 36,00  |
| 3.    | Формула, примененная для вычисления предельной погрешности определения площади земельного участка, с подставленными значениями и итоговые (вычисленные) значения | $3,5*0,10*\sqrt{(10\ 602,00)} = 36$   |
| 4.    | Площадь земельного участка согласно сведениям Единого государственного реестра недвижимости (Ркад), м <sup>2</sup>   | 10 602,00   |
| 5.    | Оценка расхождения Р и Ркад ( $P - P_{кад}$ ), м <sup>2</sup>  | 0   |
| 6.    | Предельный минимальный и максимальный размеры земельного участка (Рмин и Рмакс), м <sup>2</sup>  | Рмин = —<br>Рмакс = —   |
| 7.    | Кадастровый или иной государственный учетный номер (инвентарный) здания, сооружения, объекта незавершенного строительства, расположенного на земельном участке   | 31:11:1205007:1488  |
| 8.    | Вид (виды) разрешенного использования  | под детским дошкольным учреждением  |
| 8.1.  | Дополнительные сведения об использовании земельного участка  | —   |

|     |   |   |
|-----|---|---|
| 1   | 2   | 3 |
| 9.  | Сведения о земельных участках (землях общего пользования, территории общего пользования), посредством которых обеспечивается доступ | — |
| 10. | Иные сведения   | — |

**4. Пояснения к сведениям об уточняемом земельном участке с кадастровым номером** 31:11:1205007:196 :

|    |   |
|----|---|
| 1. | — |
|----|---|

**1. Сведения о характерных точках границ уточняемого земельного участка с кадастровым номером** 31:11:1205007:198 :

Система координат МСК-31 Зона № 1

| Обозначение характерных точек границ | Координаты, м  |   |  |              | Метод определения координат | Формулы, примененные для расчета средней квадратической погрешности определения координат характерных точек границ (Mt), с подставленными в такие формулы значениями и итоговые (вычисленные) значения Mt, м | Описание закрепления точки |
|--------------------------------------|--|---|--|--------------|-----------------------------|--|----------------------------|
|                                      | содержатся в Едином государственном реестре недвижимости |   | определены в результате выполнения комплексных кадастровых работ |              |                             |  |                            |
|                                      | X  | Y | X  | Y            |                             |  |                            |
| 1                                    | 2  | 3 | 4  | 5            | 6                           | 7  | 8                          |
| 3485                                 | —  | — | 416 185,96   | 1 270 469,63 | —                           | —  | —                          |
| 3486                                 | —  | — | 416 188,46   | 1 270 486,31 |                             |  |                            |
| 3487                                 | —  | — | 416 154,07   | 1 270 492,08 |                             |  |                            |
| 3488                                 | —  | — | 416 147,74   | 1 270 444,29 |                             |  |                            |
| 3489                                 | —  | — | 416 175,53   | 1 270 440,44 |                             |  |                            |
| 3490                                 | —  | — | 416 176,50   | 1 270 447,46 |                             |  |                            |
| 3491                                 | —  | — | 416 182,50   | 1 270 446,58 |                             |  |                            |
| 3485                                 | —  | — | 416 185,96   | 1 270 469,63 |                             |  |                            |

**2. Сведения о частях границ уточняемого земельного участка с кадастровым номером** 31:11:1205007:198 :

| Обозначение части границ |       | Горизонтальное проложение (S), м | Описание прохождения части границ | Сведения о согласовании местоположения границ (согласовано/спорное) |
|--------------------------|-------|----------------------------------|-----------------------------------|---|
| от т.                    | до т. |                                  |                                   |   |
| 1                        | 2     | 3                                | 4                                 | 5   |
| 3485                     | 3486  | 16,87                            | —                                 | согласовано   |
| 3486                     | 3487  | 34,87                            |                                   |   |
| 3487                     | 3488  | 48,21                            |                                   |   |
| 3488                     | 3489  | 28,06                            |                                   |   |



| 1    | 2    | 3     | 4 | 5           |
|------|------|-------|---|-------------|
| 3489 | 3490 | 7,09  | — | согласовано |
| 3490 | 3491 | 6,06  |   |             |
| 3491 | 3485 | 23,31 |   |             |

**3. Сведения о характеристиках уточняемого земельного участка с кадастровым номером** 31:11:1205007:198 :

| № п/п | Наименование характеристики  | Значение характеристики  |
|-------|--|--|
| 1     | 2  | 3  |
| 1.    | Адрес земельного участка   | —  |
| 1.1.  | Сведения о местоположении земельного участка (при отсутствии адреса) в структурированном в соответствии с федеральной информационной адресной системой виде      |  |
| 1.2.  | Дополнительные сведения о местоположении земельного участка  | Белгородская область, р-н Ракитянский, п. Пролетарский, пер. Почтовый, 4 |
| 2.    | Площадь земельного участка ± величина погрешности определения (вычисления) площади ( $P \pm \Delta P$ ), м <sup>2</sup>  | 1 601 ± 14,00  |
| 3.    | Формула, примененная для вычисления предельной погрешности определения площади земельного участка, с подставленными значениями и итоговые (вычисленные) значения | $3,5*0,10*\sqrt{(1\ 601,00)} = 14$                                       |
| 4.    | Площадь земельного участка согласно сведениям Единого государственного реестра недвижимости (Ркад), м <sup>2</sup>   | 1 601,00   |
| 5.    | Оценка расхождения Р и Ркад ( $P - P_{кад}$ ), м <sup>2</sup>  | 0  |
| 6.    | Предельный минимальный и максимальный размеры земельного участка (Рмин и Рмакс), м <sup>2</sup>  | Рмин = —<br>Рмакс = —  |
| 7.    | Кадастровый или иной государственный учетный номер (инвентарный) здания, сооружения, объекта незавершенного строительства, расположенного на земельном участке   | —  |
| 8.    | Вид (виды) разрешенного использования  | под зданием "Центр культуры и досуга"                                    |
| 8.1.  | Дополнительные сведения об использовании земельного участка  | —  |
| 9.    | Сведения о земельных участках (землях общего пользования, территории общего пользования), посредством которых обеспечивается доступ                              | —  |
| 10.   | Иные сведения  | —  |

**4. Пояснения к сведениям об уточняемом земельном участке с кадастровым номером** 31:11:1205007:198 :

|    |   |
|----|---|
| 1. | — |
|----|---|

**1. Сведения о характерных точках границ уточняемого земельного участка с кадастровым номером** 31:11:1205007:199 :  
 Система координат МСК-31 Зона № 1

| Обозначение характерных точек границ | Координаты, м  |   |  |              | Метод определения координат | Формулы, примененные для расчета средней квадратической погрешности определения координат характерных точек границ (Mt), с подставленными в такие формулы значениями и итоговые (вычисленные) значения Mt, м | Описание закрепления точки |
|--------------------------------------|--|---|--|--------------|-----------------------------|--|----------------------------|
|                                      | содержатся в Едином государственном реестре недвижимости |   | определены в результате выполнения комплексных кадастровых работ |              |                             |  |                            |
|                                      | X  | Y | X  | Y            |                             |  |                            |
| 1                                    | 2  | 3 | 4  | 5            | 6                           | 7  | 8                          |
| 4467                                 | —  | — | 415 895,42   | 1 270 047,29 | —                           | —  | —                          |
| 4468                                 | —  | — | 415 894,89   | 1 270 038,46 |                             |  |                            |
| 4469                                 | —  | — | 415 938,05   | 1 270 035,24 |                             |  |                            |
| 4470                                 | —  | — | 415 942,53   | 1 270 059,47 |                             |  |                            |
| 4471                                 | —  | — | 415 896,96   | 1 270 063,61 |                             |  |                            |
| 4467                                 | —  | — | 415 895,42   | 1 270 047,29 |                             |  |                            |

**2. Сведения о частях границ уточняемого земельного участка с кадастровым номером** 31:11:1205007:199 :

| Обозначение части границ |       | Горизонтальное проложение (S), м | Описание прохождения части границ | Сведения о согласовании местоположения границ (согласовано/спорное) |
|--------------------------|-------|----------------------------------|-----------------------------------|---|
| от т.                    | до т. |                                  |                                   |   |
| 1                        | 2     | 3                                | 4                                 | 5   |
| 4467                     | 4468  | 8,85                             | —                                 | согласовано   |
| 4468                     | 4469  | 43,28                            |                                   |   |
| 4469                     | 4470  | 24,64                            |                                   |   |
| 4470                     | 4471  | 45,76                            |                                   |   |
| 4471                     | 4467  | 16,39                            |                                   |   |

**3. Сведения о характеристиках уточняемого земельного участка с кадастровым номером** 31:11:1205007:199 :

| № п/п | Наименование характеристики | Значение характеристики |
|-------|-----------------------------|-------------------------|
| 1     | 2                           | 3                       |
| 1     | 2                           | 3                       |

| 1   | 2  | 3   |
|---|--|---|
| 1.  | Адрес земельного участка   | —   |
| 1.1.  | Сведения о местоположении земельного участка (при отсутствии адреса) в структурированном в соответствии с федеральной информационной адресной системой виде      |   |
| 1.2.  | Дополнительные сведения о местоположении земельного участка  | Белгородская область, р-н Ракитянский, п. Пролетарский, ул. Ленина, 148 |
| 2.  | Площадь земельного участка ± величина погрешности определения (вычисления) площади ( $P \pm \Delta P$ ), м <sup>2</sup>  | 1 110 ± 12,00   |
| 3.  | Формула, примененная для вычисления предельной погрешности определения площади земельного участка, с подставленными значениями и итоговые (вычисленные) значения | $3,5 * 0,10 * \sqrt{(1\ 110,00)} = 12$                                  |
| 4.  | Площадь земельного участка согласно сведениям Единого государственного реестра недвижимости (Ркад), м <sup>2</sup>   | 1 110,00  |
| 5.  | Оценка расхождения P и Ркад ( $P - P_{кад}$ ), м <sup>2</sup>  | 0   |
| 6.  | Предельный минимальный и максимальный размеры земельного участка (Рмин и Рмакс), м <sup>2</sup>  | Рмин = —<br>Рмакс = —   |
| 7.  | Кадастровый или иной государственный учетный номер (инвентарный) здания, сооружения, объекта незавершенного строительства, расположенного на земельном участке   | 31:11:1205005:668   |
| 8.  | Вид (виды) разрешенного использования  | Для ведения личного подсобного хозяйства                                |
| 8.1.  | Дополнительные сведения об использовании земельного участка  | —   |
| 9.  | Сведения о земельных участках (землях общего пользования, территории общего пользования), посредством которых обеспечивается доступ                              | —   |
| 10.   | Иные сведения  | —   |
| <b>4. Пояснения к сведениям об уточняемом земельном участке с кадастровым номером</b> |  | <b>31:11:1205007:199</b> :  |
| 1.  | —  | —   |

**1. Сведения о характерных точках границ уточняемого земельного участка с кадастровым номером** 31:11:1205007:202 :  
 Система координат МСК-31 Зона № 1

| Обозначение характерных точек границ | Координаты, м  |   |  |              | Метод определения координат | Формулы, примененные для расчета средней квадратической погрешности определения координат характерных точек границ (Mt), с подставленными в такие формулы значениями и итоговые (вычисленные) значения Mt, м | Описание закрепления точки |
|--------------------------------------|--|---|--|--------------|-----------------------------|--|----------------------------|
|                                      | содержатся в Едином государственном реестре недвижимости |   | определены в результате выполнения комплексных кадастровых работ |              |                             |  |                            |
|                                      | X  | Y | X  | Y            |                             |  |                            |
| 1                                    | 2  | 3 | 4  | 5            | 6                           | 7  | 8                          |
| 5809                                 | —  | — | 415 698,85   | 1 270 312,89 | —                           | —  | —                          |
| 5847                                 | —  | — | 415 698,94   | 1 270 313,88 |                             |  |                            |
| 5848                                 | —  | — | 415 702,23   | 1 270 313,67 |                             |  |                            |
| 5849                                 | —  | — | 415 702,78   | 1 270 320,93 |                             |  |                            |
| 5850                                 | —  | — | 415 699,59   | 1 270 321,10 |                             |  |                            |
| 5851                                 | —  | — | 415 700,52   | 1 270 331,36 |                             |  |                            |
| 5852                                 | —  | — | 415 700,93   | 1 270 335,93 |                             |  |                            |
| 5853                                 | —  | — | 415 681,32   | 1 270 337,85 |                             |  |                            |
| 5854                                 | —  | — | 415 680,83   | 1 270 332,69 |                             |  |                            |
| 5789                                 | —  | — | 415 680,15   | 1 270 324,13 |                             |  |                            |
| 5788                                 | —  | — | 415 680,11   | 1 270 323,63 |                             |  |                            |
| 5801                                 | —  | — | 415 679,96   | 1 270 321,67 |                             |  |                            |
| 5800                                 | —  | — | 415 679,31   | 1 270 314,22 |                             |  |                            |
| 5809                                 | —  | — | 415 698,85   | 1 270 312,89 |                             |  |                            |

**2. Сведения о частях границ уточняемого земельного участка с кадастровым номером** 31:11:1205007:202 :

| Обозначение части границ |       | Горизонтальное проложение (S), м | Описание прохождения части границ | Сведения о согласовании местоположения границ (согласовано/спорное) |
|--------------------------|-------|----------------------------------|-----------------------------------|---|
| от т.                    | до т. |                                  |                                   |   |
| 1                        | 2     | 3                                | 4                                 | 5   |
| 5809                     | 5847  | 0,99                             | —                                 | согласовано   |
| 5847                     | 5848  | 3,30                             |                                   |   |
| 5848                     | 5849  | 7,28                             |                                   |   |
| 5849                     | 5850  | 3,19                             |                                   |   |
| 5850                     | 5851  | 10,30                            |                                   |   |

| 1    | 2    | 3     | 4 | 5           |
|------|------|-------|---|-------------|
| 5851 | 5852 | 4,59  | — | согласовано |
| 5852 | 5853 | 19,70 |   |             |
| 5853 | 5854 | 5,18  |   |             |
| 5854 | 5789 | 8,59  |   |             |
| 5789 | 5788 | 0,50  |   |             |
| 5788 | 5801 | 1,97  |   |             |
| 5801 | 5800 | 7,48  |   |             |
| 5800 | 5809 | 19,59 |   |             |

**3. Сведения о характеристиках уточняемого земельного участка с кадастровым номером** 31:11:1205007:202 :

| № п/п | Наименование характеристики  | Значение характеристики  |
|-------|--|--|
| 1     | 2  | 3  |
| 1.    | Адрес земельного участка   | —  |
| 1.1.  | Сведения о местоположении земельного участка (при отсутствии адреса) в структурированном в соответствии с федеральной информационной адресной системой виде      |  |
| 1.2.  | Дополнительные сведения о местоположении земельного участка  | Местоположение установлено относительно ориентира, расположенного в границах участка. Почтовый адрес ориентира: обл. Белгородская, р-н Ракитянский, п. Пролетарский, ул. Ватутина, 4а. |
| 2.    | Площадь земельного участка ± величина погрешности определения (вычисления) площади ( $P \pm \Delta P$ ), м <sup>2</sup>  | 484 ± 8,00   |
| 3.    | Формула, примененная для вычисления предельной погрешности определения площади земельного участка, с подставленными значениями и итоговые (вычисленные) значения | $3,5 * 0,10 * \sqrt{(484,00)} = 8$   |
| 4.    | Площадь земельного участка согласно сведениям Единого государственного реестра недвижимости (Ркад), м <sup>2</sup>   | 479,00   |
| 5.    | Оценка расхождения Р и Ркад ( $P - P_{кад}$ ), м <sup>2</sup>  | 5  |
| 6.    | Предельный минимальный и максимальный размеры земельного участка (Рмин и Рмакс), м <sup>2</sup>  | Рмин = —<br>Рмакс = —  |
| 7.    | Кадастровый или иной государственный учетный номер (инвентарный) здания, сооружения, объекта незавершенного строительства, расположенного на земельном участке   | 31:11:1205007:1875   |
| 8.    | Вид (виды) разрешенного использования  | Под объектом торговли  |
| 8.1.  | Дополнительные сведения об использовании земельного участка  | —  |

|     |   |   |
|-----|---|---|
| 1   | 2   | 3 |
| 9.  | Сведения о земельных участках (землях общего пользования, территории общего пользования), посредством которых обеспечивается доступ | — |
| 10. | Иные сведения   | — |

**4. Пояснения к сведениям об уточняемом земельном участке с кадастровым номером** 31:11:1205007:202 :

|    |   |
|----|---|
| 1. | — |
|----|---|

**1. Сведения о характерных точках границ уточняемого земельного участка с кадастровым номером** 31:11:1205007:203 :  
Система координат МСК-31 Зона № 1

| Обозначение характерных точек границ | Координаты, м  |   |  |              | Метод определения координат | Формулы, примененные для расчета средней квадратической погрешности определения координат характерных точек границ (Mt), с подставленными в такие формулы значениями и итоговые (вычисленные) значения Mt, м | Описание закрепления точки |
|--------------------------------------|--|---|--|--------------|-----------------------------|--|----------------------------|
|                                      | содержатся в Едином государственном реестре недвижимости |   | определены в результате выполнения комплексных кадастровых работ |              |                             |  |                            |
|                                      | X  | Y | X  | Y            |                             |  |                            |
| 1                                    | 2  | 3 | 4  | 5            | 6                           | 7  | 8                          |
| 5669                                 | —  | — | 416 310,41   | 1 269 200,09 | —                           | —  | —                          |
| 5670                                 | —  | — | 416 300,05   | 1 269 213,15 |                             |  |                            |
| 5671                                 | —  | — | 416 256,99   | 1 269 180,06 |                             |  |                            |
| 5672                                 | —  | — | 416 267,86   | 1 269 166,98 |                             |  |                            |
| 5673                                 | —  | — | 416 269,04   | 1 269 167,90 |                             |  |                            |
| 5669                                 | —  | — | 416 310,41   | 1 269 200,09 |                             |  |                            |

**2. Сведения о частях границ уточняемого земельного участка с кадастровым номером** 31:11:1205007:203 :

| Обозначение части границ |       | Горизонтальное проложение (S), м | Описание прохождения части границ | Сведения о согласовании местоположения границ (согласовано/спорное) |
|--------------------------|-------|----------------------------------|-----------------------------------|---|
| от т.                    | до т. |                                  |                                   |   |
| 1                        | 2     | 3                                | 4                                 | 5   |
| 5669                     | 5670  | 16,67                            | —                                 | согласовано   |
| 5670                     | 5671  | 54,31                            |                                   |   |
| 5671                     | 5672  | 17,01                            |                                   |   |
| 5672                     | 5673  | 1,50                             |                                   |   |
| 5673                     | 5669  | 52,42                            |                                   |   |

| 3. Сведения о характеристиках уточняемого земельного участка с кадастровым номером |  | 31:11:1205007:203   |
|--|--|---|
| № п/п  | Наименование характеристики  | Значение характеристики   |
| 1  | 2  | 3   |
| 1.   | Адрес земельного участка   | —   |
| 1.1.   | Сведения о местоположении земельного участка (при отсутствии адреса) в структурированном в соответствии с федеральной информационной адресной системой виде      |   |
| 1.2.   | Дополнительные сведения о местоположении земельного участка  | Белгородская область, р-н Ракитянский, п. Пролетарский, ул. Сумская, 7        |
| 2.   | Площадь земельного участка ± величина погрешности определения (вычисления) площади ( $P \pm \Delta P$ ), м <sup>2</sup>  | 911 ± 11,00   |
| 3.   | Формула, примененная для вычисления предельной погрешности определения площади земельного участка, с подставленными значениями и итоговые (вычисленные) значения | $3,5 * 0,10 * \sqrt{(911,00)} = 11$   |
| 4.   | Площадь земельного участка согласно сведениям Единого государственного реестра недвижимости ( $P_{\text{кад}}$ ), м <sup>2</sup>                                 | 911,00  |
| 5.   | Оценка расхождения $P$ и $P_{\text{кад}}$ ( $P - P_{\text{кад}}$ ), м <sup>2</sup>   | 0   |
| 6.   | Предельный минимальный и максимальный размеры земельного участка ( $P_{\text{мин}}$ и $P_{\text{макс}}$ ), м <sup>2</sup>  | $P_{\text{мин}} = \text{—}$<br>$P_{\text{макс}} = \text{—}$                   |
| 7.   | Кадастровый или иной государственный учетный номер (инвентарный) здания, сооружения, объекта незавершенного строительства, расположенного на земельном участке   | 31:11:1205001:981; 31:11:1205007:2422; 31:11:1205007:2425; 31:11:1205007:2426 |
| 8.   | Вид (виды) разрешенного использования  | Для ведения личного подсобного хозяйства                                      |
| 8.1.   | Дополнительные сведения об использовании земельного участка  | —   |
| 9.   | Сведения о земельных участках (землях общего пользования, территории общего пользования), посредством которых обеспечивается доступ                              | —   |
| 10.  | Иные сведения  | —   |
| 4. Пояснения к сведениям об уточняемом земельном участке с кадастровым номером     |  | 31:11:1205007:203   |
| 1.   | —  |   |

**1. Сведения о характерных точках границ уточняемого земельного участка с кадастровым номером** 31:11:1205007:204 :  
 Система координат МСК-31 Зона № 1

| Обозначение характерных точек границ | Координаты, м  |   |  |              | Метод определения координат | Формулы, примененные для расчета средней квадратической погрешности определения координат характерных точек границ (Mt), с подставленными в такие формулы значениями и итоговые (вычисленные) значения Mt, м | Описание закрепления точки |
|--------------------------------------|--|---|--|--------------|-----------------------------|--|----------------------------|
|                                      | содержатся в Едином государственном реестре недвижимости |   | определены в результате выполнения комплексных кадастровых работ |              |                             |  |                            |
|                                      | X  | Y | X  | Y            |                             |  |                            |
| 1                                    | 2  | 3 | 4  | 5            | 6                           | 7  | 8                          |
| 5756                                 | —  | — | 415 713,55   | 1 270 466,62 | —                           | —  | —                          |
| 5757                                 | —  | — | 415 714,26   | 1 270 472,89 |                             |  |                            |
| 5758                                 | —  | — | 415 710,68   | 1 270 473,48 |                             |  |                            |
| 5759                                 | —  | — | 415 708,49   | 1 270 473,72 |                             |  |                            |
| 5760                                 | —  | — | 415 704,89   | 1 270 474,03 |                             |  |                            |
| 5761                                 | —  | — | 415 704,24   | 1 270 467,56 |                             |  |                            |
| 5756                                 | —  | — | 415 713,55   | 1 270 466,62 |                             |  |                            |

**2. Сведения о частях границ уточняемого земельного участка с кадастровым номером** 31:11:1205007:204 :

| Обозначение части границ |       | Горизонтальное проложение (S), м | Описание прохождения части границ | Сведения о согласовании местоположения границ (согласовано/спорное) |
|--------------------------|-------|----------------------------------|-----------------------------------|---|
| от т.                    | до т. |                                  |                                   |   |
| 1                        | 2     | 3                                | 4                                 | 5   |
| 5756                     | 5757  | 6,31                             | —                                 | согласовано   |
| 5757                     | 5758  | 3,63                             |                                   |   |
| 5758                     | 5759  | 2,20                             |                                   |   |
| 5759                     | 5760  | 3,61                             |                                   |   |
| 5760                     | 5761  | 6,50                             |                                   |   |
| 5761                     | 5756  | 9,36                             |                                   |   |

**3. Сведения о характеристиках уточняемого земельного участка с кадастровым номером** 31:11:1205007:204 :

| № п/п | Наименование характеристики | Значение характеристики |
|-------|-----------------------------|-------------------------|
| 1     | 2                           | 3                       |
|       |                             |                         |



| 1   | 2  | 3  |
|---|--|--|
| 1.  | Адрес земельного участка   | —  |
| 1.1.  | Сведения о местоположении земельного участка (при отсутствии адреса) в структурированном в соответствии с федеральной информационной адресной системой виде      |  |
| 1.2.  | Дополнительные сведения о местоположении земельного участка  | Белгородская область, р-н Ракитянский, п. Пролетарский, ул. Ватутина, 2а |
| 2.  | Площадь земельного участка $\pm$ величина погрешности определения (вычисления) площади ( $P \pm \Delta P$ ), м <sup>2</sup>                                      | 61 $\pm$ 3,00  |
| 3.  | Формула, примененная для вычисления предельной погрешности определения площади земельного участка, с подставленными значениями и итоговые (вычисленные) значения | $3,5 * 0,10 * \sqrt{(61,00)} = 3$  |
| 4.  | Площадь земельного участка согласно сведениям Единого государственного реестра недвижимости (Ркад), м <sup>2</sup>   | 61,00  |
| 5.  | Оценка расхождения P и Ркад ( $P - P_{кад}$ ), м <sup>2</sup>  | 0  |
| 6.  | Предельный минимальный и максимальный размеры земельного участка (Рмин и Рмакс), м <sup>2</sup>  | Рмин = —<br>Рмакс = —  |
| 7.  | Кадастровый или иной государственный учетный номер (инвентарный) здания, сооружения, объекта незавершенного строительства, расположенного на земельном участке   | 31:11:0101001:875  |
| 8.  | Вид (виды) разрешенного использования  | Магазины   |
| 8.1.  | Дополнительные сведения об использовании земельного участка  | —  |
| 9.  | Сведения о земельных участках (землях общего пользования, территории общего пользования), посредством которых обеспечивается доступ                              | —  |
| 10.   | Иные сведения  | —  |
| <b>4. Пояснения к сведениям об уточняемом земельном участке с кадастровым номером</b> |  | <b>31:11:1205007:204</b> :   |
| 1.  | —  | —  |

**1. Сведения о характерных точках границ уточняемого земельного участка с кадастровым номером** 31:11:1205007:205 :  
 Система координат МСК-31 Зона № 1

| Обозначение характерных точек границ | Координаты, м  |   |  |              | Метод определения координат | Формулы, примененные для расчета средней квадратической погрешности определения координат характерных точек границ (Mt), с подставленными в такие формулы значениями и итоговые (вычисленные) значения Mt, м | Описание закрепления точки |
|--------------------------------------|--|---|--|--------------|-----------------------------|--|----------------------------|
|                                      | содержатся в Едином государственном реестре недвижимости |   | определены в результате выполнения комплексных кадастровых работ |              |                             |  |                            |
|                                      | X  | Y | X  | Y            |                             |  |                            |
| 1                                    | 2  | 3 | 4  | 5            | 6                           | 7  | 8                          |
| 5006                                 | —  | — | 416 316,29   | 1 269 289,22 | —                           | —  | —                          |
| 3446                                 | —  | — | 416 298,27   | 1 269 276,46 |                             |  |                            |
| 3445                                 | —  | — | 416 285,51   | 1 269 265,69 |                             |  |                            |
| 5009                                 | —  | — | 416 278,11   | 1 269 260,18 |                             |  |                            |
| 3464                                 | —  | — | 416 270,93   | 1 269 254,84 |                             |  |                            |
| 3469                                 | —  | — | 416 269,98   | 1 269 254,14 |                             |  |                            |
| 5005                                 | —  | — | 416 280,16   | 1 269 240,58 |                             |  |                            |
| 5004                                 | —  | — | 416 324,81   | 1 269 274,29 |                             |  |                            |
| 5006                                 | —  | — | 416 316,29   | 1 269 289,22 |                             |  |                            |

**2. Сведения о частях границ уточняемого земельного участка с кадастровым номером** 31:11:1205007:205 :

| Обозначение части границ |       | Горизонтальное проложение (S), м | Описание прохождения части границ | Сведения о согласовании местоположения границ (согласовано/спорное) |
|--------------------------|-------|----------------------------------|-----------------------------------|---|
| от т.                    | до т. |                                  |                                   |   |
| 1                        | 2     | 3                                | 4                                 | 5   |
| 5006                     | 3446  | 22,08                            | —                                 | согласовано   |
| 3446                     | 3445  | 16,70                            |                                   |   |
| 3445                     | 5009  | 9,23                             |                                   |   |
| 5009                     | 3464  | 8,95                             |                                   |   |
| 3464                     | 3469  | 1,18                             |                                   |   |
| 3469                     | 5005  | 16,96                            |                                   |   |
| 5005                     | 5004  | 55,95                            |                                   |   |
| 5004                     | 5006  | 17,19                            |                                   |   |

**3. Сведения о характеристиках уточняемого земельного участка с кадастровым номером** 31:11:1205007:205 :

| № п/п | Наименование характеристики | Значение характеристики |
|-------|-----------------------------|-------------------------|
|-------|-----------------------------|-------------------------|

| 1   | 2  | 3  |
|---|--|--|
| 1.  | Адрес земельного участка   | —  |
| 1.1.  | Сведения о местоположении земельного участка (при отсутствии адреса) в структурированном в соответствии с федеральной информационной адресной системой виде      |  |
| 1.2.  | Дополнительные сведения о местоположении земельного участка  | Белгородская область, р-н Ракитянский, п. Пролетарский, ул. Пролетарская, 67 |
| 2.  | Площадь земельного участка $\pm$ величина погрешности определения (вычисления) площади ( $P \pm \Delta P$ ), м <sup>2</sup>                                      | 980 $\pm$ 11,00  |
| 3.  | Формула, примененная для вычисления предельной погрешности определения площади земельного участка, с подставленными значениями и итоговые (вычисленные) значения | $3,5 * 0,10 * \sqrt{(980,00)} = 11$  |
| 4.  | Площадь земельного участка согласно сведениям Единого государственного реестра недвижимости (Ркад), м <sup>2</sup>   | 980,00   |
| 5.  | Оценка расхождения Р и Ркад ( $P - P_{кад}$ ), м <sup>2</sup>  | 0  |
| 6.  | Предельный минимальный и максимальный размеры земельного участка (Рмин и Рмакс), м <sup>2</sup>  | Рмин = —<br>Рмакс = —  |
| 7.  | Кадастровый или иной государственный учетный номер (инвентарный) здания, сооружения, объекта незавершенного строительства, расположенного на земельном участке   | 31:11:1205007:2698   |
| 8.  | Вид (виды) разрешенного использования  | Для ведения личного подсобного хозяйства                                     |
| 8.1.  | Дополнительные сведения об использовании земельного участка  | —  |
| 9.  | Сведения о земельных участках (землях общего пользования, территории общего пользования), посредством которых обеспечивается доступ                              | —  |
| 10.   | Иные сведения  | —  |
| <b>4. Пояснения к сведениям об уточняемом земельном участке с кадастровым номером</b> |  | <b>31:11:1205007:205</b> :   |
| 1.  | —  | —  |

**1. Сведения о характерных точках границ уточняемого земельного участка с кадастровым номером** 31:11:1205007:206 :  
 Система координат МСК-31 Зона № 1

| Обозначение характерных точек границ | Координаты, м  |   |  |              | Метод определения координат | Формулы, примененные для расчета средней квадратической погрешности определения координат характерных точек границ (Mt), с подставленными в такие формулы значениями и итоговые (вычисленные) значения Mt, м | Описание закрепления точки |
|--------------------------------------|--|---|--|--------------|-----------------------------|--|----------------------------|
|                                      | содержатся в Едином государственном реестре недвижимости |   | определены в результате выполнения комплексных кадастровых работ |              |                             |  |                            |
|                                      | X  | Y | X  | Y            |                             |  |                            |
| 1                                    | 2  | 3 | 4  | 5            | 6                           | 7  | 8                          |
| 5827                                 | —  | — | 415 690,62   | 1 270 235,99 | —                           | —  | —                          |
| 5828                                 | —  | — | 415 695,32   | 1 270 281,19 |                             |  |                            |
| 5829                                 | —  | — | 415 681,14   | 1 270 283,52 |                             |  |                            |
| 5830                                 | —  | — | 415 680,24   | 1 270 274,86 |                             |  |                            |
| 5831                                 | —  | — | 415 678,61   | 1 270 275,03 |                             |  |                            |
| 5832                                 | —  | — | 415 677,83   | 1 270 267,43 |                             |  |                            |
| 5833                                 | —  | — | 415 679,43   | 1 270 267,27 |                             |  |                            |
| 5834                                 | —  | — | 415 677,35   | 1 270 246,30 |                             |  |                            |
| 5835                                 | —  | — | 415 676,76   | 1 270 237,63 |                             |  |                            |
| 5836                                 | —  | — | 415 677,78   | 1 270 237,51 |                             |  |                            |
| 5837                                 | —  | — | 415 681,09   | 1 270 237,11 |                             |  |                            |
| 5827                                 | —  | — | 415 690,62   | 1 270 235,99 |                             |  |                            |

**2. Сведения о частях границ уточняемого земельного участка с кадастровым номером** 31:11:1205007:206 :

| Обозначение части границ |       | Горизонтальное проложение (S), м | Описание прохождения части границ | Сведения о согласовании местоположения границ (согласовано/спорное) |
|--------------------------|-------|----------------------------------|-----------------------------------|---|
| от т.                    | до т. |                                  |                                   |   |
| 1                        | 2     | 3                                | 4                                 | 5   |
| 5827                     | 5828  | 45,44                            | —                                 | согласовано   |
| 5828                     | 5829  | 14,37                            |                                   |   |
| 5829                     | 5830  | 8,71                             |                                   |   |
| 5830                     | 5831  | 1,64                             |                                   |   |
| 5831                     | 5832  | 7,64                             |                                   |   |
| 5832                     | 5833  | 1,61                             |                                   |   |
| 5833                     | 5834  | 21,07                            |                                   |   |

| 1    | 2    | 3    | 4 | 5           |
|------|------|------|---|-------------|
| 5834 | 5835 | 8,69 | — | согласовано |
| 5835 | 5836 | 1,03 |   |             |
| 5836 | 5837 | 3,33 |   |             |
| 5837 | 5827 | 9,60 |   |             |

**3. Сведения о характеристиках уточняемого земельного участка с кадастровым номером** 31:11:1205007:206 :

| № п/п | Наименование характеристики  | Значение характеристики  |
|-------|--|--|
| 1     | 2  | 3  |
| 1.    | Адрес земельного участка   | —  |
| 1.1.  | Сведения о местоположении земельного участка (при отсутствии адреса) в структурированном в соответствии с федеральной информационной адресной системой виде      |  |
| 1.2.  | Дополнительные сведения о местоположении земельного участка  | Белгородская область, р-н Ракитянский, п. Пролетарский, ул. Ватутина, д. 6 Б |
| 2.    | Площадь земельного участка ± величина погрешности определения (вычисления) площади ( $P \pm \Delta P$ ), м <sup>2</sup>  | 666 ± 9,00   |
| 3.    | Формула, примененная для вычисления предельной погрешности определения площади земельного участка, с подставленными значениями и итоговые (вычисленные) значения | $3,5 * 0,10 * \sqrt{(666,00)} = 9$   |
| 4.    | Площадь земельного участка согласно сведениям Единого государственного реестра недвижимости (Ркад), м <sup>2</sup>   | 666,00   |
| 5.    | Оценка расхождения Р и Ркад ( $P - P_{кад}$ ), м <sup>2</sup>  | 0  |
| 6.    | Предельный минимальный и максимальный размеры земельного участка (Рмин и Рмакс), м <sup>2</sup>  | Рмин = —<br>Рмакс = —  |
| 7.    | Кадастровый или иной государственный учетный номер (инвентарный) здания, сооружения, объекта незавершенного строительства, расположенного на земельном участке   | 31:11:0101001:1030   |
| 8.    | Вид (виды) разрешенного использования  | Для торгового обслуживания населения   |
| 8.1.  | Дополнительные сведения об использовании земельного участка  | —  |
| 9.    | Сведения о земельных участках (землях общего пользования, территории общего пользования), посредством которых обеспечивается доступ                              | —  |
| 10.   | Иные сведения  | —  |

**4. Пояснения к сведениям об уточняемом земельном участке с кадастровым номером** 31:11:1205007:206 :

|    |   |
|----|---|
| 1. | — |
|----|---|

**1. Сведения о характерных точках границ уточняемого земельного участка с кадастровым номером** 31:11:1205007:209 :  
 Система координат МСК-31 Зона № 1

| Обозначение характерных точек границ | Координаты, м  |   |  |              | Метод определения координат | Формулы, примененные для расчета средней квадратической погрешности определения координат характерных точек границ (Mt), с подставленными в такие формулы значениями и итоговые (вычисленные) значения Mt, м | Описание закрепления точки |
|--------------------------------------|--|---|--|--------------|-----------------------------|--|----------------------------|
|                                      | содержатся в Едином государственном реестре недвижимости |   | определены в результате выполнения комплексных кадастровых работ |              |                             |  |                            |
|                                      | X  | Y | X  | Y            |                             |  |                            |
| 1                                    | 2  | 3 | 4  | 5            | 6                           | 7  | 8                          |
| 5140                                 | —  | — | 416 079,52   | 1 269 914,84 | —                           | —  | —                          |
| 5141                                 | —  | — | 416 080,96   | 1 269 935,33 |                             |  |                            |
| 5142                                 | —  | — | 416 034,33   | 1 269 940,57 |                             |  |                            |
| 5143                                 | —  | — | 416 032,48   | 1 269 918,20 |                             |  |                            |
| 5144                                 | —  | — | 416 034,46   | 1 269 918,02 |                             |  |                            |
| 5140                                 | —  | — | 416 079,52   | 1 269 914,84 |                             |  |                            |

**2. Сведения о частях границ уточняемого земельного участка с кадастровым номером** 31:11:1205007:209 :

| Обозначение части границ |       | Горизонтальное проложение (S), м | Описание прохождения части границ | Сведения о согласовании местоположения границ (согласовано/спорное) |
|--------------------------|-------|----------------------------------|-----------------------------------|---|
| от т.                    | до т. |                                  |                                   |   |
| 1                        | 2     | 3                                | 4                                 | 5   |
| 5140                     | 5141  | 20,54                            | —                                 | согласовано   |
| 5141                     | 5142  | 46,92                            |                                   |   |
| 5142                     | 5143  | 22,45                            |                                   |   |
| 5143                     | 5144  | 1,99                             |                                   |   |
| 5144                     | 5140  | 45,17                            |                                   |   |

**3. Сведения о характеристиках уточняемого земельного участка с кадастровым номером** 31:11:1205007:209 :

| № п/п | Наименование характеристики | Значение характеристики |
|-------|-----------------------------|-------------------------|
| 1     | 2                           | 3                       |

| 1   | 2  | 3  |
|---|--|--|
| 1.  | Адрес земельного участка   | —  |
| 1.1.  | Сведения о местоположении земельного участка (при отсутствии адреса) в структурированном в соответствии с федеральной информационной адресной системой виде      |  |
| 1.2.  | Дополнительные сведения о местоположении земельного участка  | Белгородская область, р-н Ракитянский, п. Пролетарский, ул. Садовая, 74                                |
| 2.  | Площадь земельного участка $\pm$ величина погрешности определения (вычисления) площади ( $P \pm \Delta P$ ), м <sup>2</sup>                                      | 1 012 $\pm$ 11,00  |
| 3.  | Формула, примененная для вычисления предельной погрешности определения площади земельного участка, с подставленными значениями и итоговые (вычисленные) значения | $3,5*0,10*\sqrt{(1\ 012,00)} = 11$   |
| 4.  | Площадь земельного участка согласно сведениям Единого государственного реестра недвижимости (Ркад), м <sup>2</sup>   | 1 012,00   |
| 5.  | Оценка расхождения Р и Ркад ( $P - P_{кад}$ ), м <sup>2</sup>  | 0  |
| 6.  | Предельный минимальный и максимальный размеры земельного участка ( $P_{мин}$ и $P_{макс}$ ), м <sup>2</sup>  | $P_{мин} = —$<br>$P_{макс} = —$  |
| 7.  | Кадастровый или иной государственный учетный номер (инвентарный) здания, сооружения, объекта незавершенного строительства, расположенного на земельном участке   | 31:11:1205001:1357   |
| 8.  | Вид (виды) разрешенного использования  | Для ведения личного подсобного хозяйства   |
| 8.1.  | Дополнительные сведения об использовании земельного участка  | —  |
| 9.  | Сведения о земельных участках (землях общего пользования, территории общего пользования), посредством которых обеспечивается доступ                              | —  |
| 10.   | Иные сведения  | Ипотека в силу закона. Обременение возникает на основании: Договор купли-продажи недвижимого имущества |
| <b>4. Пояснения к сведениям об уточняемом земельном участке с кадастровым номером</b> |  | <b>31:11:1205007:209</b> :   |
| 1.  |  | —  |

**1. Сведения о характерных точках границ уточняемого земельного участка с кадастровым номером** 31:11:1205007:210 :  
 Система координат МСК-31 Зона № 1

| Обозначение характерных точек границ | Координаты, м  |   |  |              | Метод определения координат | Формулы, примененные для расчета средней квадратической погрешности определения координат характерных точек границ (Mt), с подставленными в такие формулы значениями и итоговые (вычисленные) значения Mt, м | Описание закрепления точки |
|--------------------------------------|--|---|--|--------------|-----------------------------|--|----------------------------|
|                                      | содержатся в Едином государственном реестре недвижимости |   | определены в результате выполнения комплексных кадастровых работ |              |                             |  |                            |
|                                      | X  | Y | X  | Y            |                             |  |                            |
| 1                                    | 2  | 3 | 4  | 5            | 6                           | 7  | 8                          |
| 5325                                 | —  | — | 416 155,49   | 1 269 849,74 | —                           | —  | —                          |
| 5324                                 | —  | — | 416 150,46   | 1 269 850,19 |                             |  |                            |
| 5323                                 | —  | — | 416 095,56   | 1 269 855,55 |                             |  |                            |
| 5331                                 | —  | — | 416 094,35   | 1 269 835,79 |                             |  |                            |
| 5332                                 | —  | — | 416 154,44   | 1 269 829,96 |                             |  |                            |
| 5325                                 | —  | — | 416 155,49   | 1 269 849,74 |                             |  |                            |

**2. Сведения о частях границ уточняемого земельного участка с кадастровым номером** 31:11:1205007:210 :

| Обозначение части границ |       | Горизонтальное проложение (S), м | Описание прохождения части границ | Сведения о согласовании местоположения границ (согласовано/спорное) |
|--------------------------|-------|----------------------------------|-----------------------------------|---|
| от т.                    | до т. |                                  |                                   |   |
| 1                        | 2     | 3                                | 4                                 | 5   |
| 5325                     | 5324  | 5,05                             | —                                 | согласовано   |
| 5324                     | 5323  | 55,16                            |                                   |   |
| 5323                     | 5331  | 19,80                            |                                   |   |
| 5331                     | 5332  | 60,37                            |                                   |   |
| 5332                     | 5325  | 19,81                            |                                   |   |

**3. Сведения о характеристиках уточняемого земельного участка с кадастровым номером** 31:11:1205007:210 :

| № п/п | Наименование характеристики | Значение характеристики |
|-------|-----------------------------|-------------------------|
| 1     | 2                           | 3                       |
| 1     | 2                           | 3                       |



| 1   | 2  | 3  |
|---|--|--|
| 1.  | Адрес земельного участка   | —  |
| 1.1.  | Сведения о местоположении земельного участка (при отсутствии адреса) в структурированном в соответствии с федеральной информационной адресной системой виде      |  |
| 1.2.  | Дополнительные сведения о местоположении земельного участка  | Белгородская область, р-н Ракитянский, п. Пролетарский, ул. Садовая, 85                                |
| 2.  | Площадь земельного участка $\pm$ величина погрешности определения (вычисления) площади ( $P \pm \Delta P$ ), м <sup>2</sup>                                      | 1 192 $\pm$ 12,00  |
| 3.  | Формула, примененная для вычисления предельной погрешности определения площади земельного участка, с подставленными значениями и итоговые (вычисленные) значения | $3,5*0,10*\sqrt{(1\ 192,00)} = 12$   |
| 4.  | Площадь земельного участка согласно сведениям Единого государственного реестра недвижимости (Ркад), м <sup>2</sup>   | 1 192,00   |
| 5.  | Оценка расхождения Р и Ркад ( $P - P_{кад}$ ), м <sup>2</sup>  | 0  |
| 6.  | Предельный минимальный и максимальный размеры земельного участка ( $P_{мин}$ и $P_{макс}$ ), м <sup>2</sup>  | $P_{мин} = —$<br>$P_{макс} = —$  |
| 7.  | Кадастровый или иной государственный учетный номер (инвентарный) здания, сооружения, объекта незавершенного строительства, расположенного на земельном участке   | 31:11:1205001:1821   |
| 8.  | Вид (виды) разрешенного использования  | Для ведения личного подсобного хозяйства   |
| 8.1.  | Дополнительные сведения об использовании земельного участка  | —  |
| 9.  | Сведения о земельных участках (землях общего пользования, территории общего пользования), посредством которых обеспечивается доступ                              | —  |
| 10.   | Иные сведения  | Ипотека в силу закона. Обременение возникает на основании: Договор купли-продажи недвижимого имущества |
| <b>4. Пояснения к сведениям об уточняемом земельном участке с кадастровым номером</b> |  | <b>31:11:1205007:210</b> :   |
| 1.  |  | —  |

**1. Сведения о характерных точках границ уточняемого земельного участка с кадастровым номером** 31:11:1205007:211 :  
 Система координат МСК-31 Зона № 1

| Обозначение характерных точек границ | Координаты, м  |   |  |              | Метод определения координат | Формулы, примененные для расчета средней квадратической погрешности определения координат характерных точек границ (Mt), с подставленными в такие формулы значениями и итоговые (вычисленные) значения Mt, м | Описание закрепления точки |
|--------------------------------------|--|---|--|--------------|-----------------------------|--|----------------------------|
|                                      | содержатся в Едином государственном реестре недвижимости |   | определены в результате выполнения комплексных кадастровых работ |              |                             |  |                            |
|                                      | X  | Y | X  | Y            |                             |  |                            |
| 1                                    | 2  | 3 | 4  | 5            | 6                           | 7  | 8                          |
| 6879                                 | —  | — | 415 466,21   | 1 270 170,20 | —                           | —  | —                          |
| 7021                                 | —  | — | 415 466,24   | 1 270 166,20 |                             |  |                            |
| 7022                                 | —  | — | 415 472,25   | 1 270 166,27 |                             |  |                            |
| 6880                                 | —  | — | 415 472,21   | 1 270 170,26 |                             |  |                            |
| 6879                                 | —  | — | 415 466,21   | 1 270 170,20 |                             |  |                            |
| 6879                                 | —  | — | 415 466,21   | 1 270 170,20 |                             |  |                            |

**2. Сведения о частях границ уточняемого земельного участка с кадастровым номером** 31:11:1205007:211 :

| Обозначение части границ |       | Горизонтальное проложение (S), м | Описание прохождения части границ | Сведения о согласовании местоположения границ (согласовано/спорное) |
|--------------------------|-------|----------------------------------|-----------------------------------|---|
| от т.                    | до т. |                                  |                                   |   |
| 1                        | 2     | 3                                | 4                                 | 5   |
| 6879                     | 7021  | 4,00                             | —                                 | согласовано   |
| 7021                     | 7022  | 6,01                             |                                   |   |
| 7022                     | 6880  | 3,99                             |                                   |   |
| 6880                     | 6879  | 6,00                             |                                   |   |

**3. Сведения о характеристиках уточняемого земельного участка с кадастровым номером** 31:11:1205007:211 :

| № п/п | Наименование характеристики   | Значение характеристики  |
|-------|---|--|
| 1     | 2   | 3  |
| 1.    | Адрес земельного участка  | —  |
| 1.1.  | Сведения о местоположении земельного участка (при отсутствии адреса) в структурированном в соответствии с федеральной информационной адресной системой виде |  |
| 1.2.  | Дополнительные сведения о местоположении земельного участка   | Российская Федерация, Белгородская область, м.р-н Ракитянский, г.п. "Поселок Пролетарский", п. Пролетарский, ул. Вагутина, 114 |

| 1    | 2  | 3  |
|------|--|--|
| 2.   | Площадь земельного участка ± величина погрешности определения (вычисления) площади ( $P \pm \Delta P$ ), м <sup>2</sup>  | 24 ± 2,00                                |
| 3.   | Формула, примененная для вычисления предельной погрешности определения площади земельного участка, с подставленными значениями и итоговые (вычисленные) значения | $3,5*0,10*\sqrt{(24,00)} = 2$            |
| 4.   | Площадь земельного участка согласно сведениям Единого государственного реестра недвижимости (Ркад), м <sup>2</sup>   | 24,00                                    |
| 5.   | Оценка расхождения Р и Ркад ( $P - P_{кад}$ ), м <sup>2</sup>  | 0  |
| 6.   | Предельный минимальный и максимальный размеры земельного участка (Рмин и Рмакс), м <sup>2</sup>  | Рмин = —<br>Рмакс = —                    |
| 7.   | Кадастровый или иной государственный учетный номер (инвентарный) здания, сооружения, объекта незавершенного строительства, расположенного на земельном участке   | 31:11:1205007:1737                       |
| 8.   | Вид (виды) разрешенного использования  | Для строительства индивидуального гаража |
| 8.1. | Дополнительные сведения об использовании земельного участка  | —  |
| 9.   | Сведения о земельных участках (землях общего пользования, территории общего пользования), посредством которых обеспечивается доступ                              | —  |
| 10.  | Иные сведения  | —  |

**4. Пояснения к сведениям об уточняемом земельном участке с кадастровым номером** 31:11:1205007:211 :

1. —

**1. Сведения о характерных точках границ уточняемого земельного участка с кадастровым номером** 31:11:1205007:212 :

Система координат МСК-31 Зона № 1

| Обозначение характерных точек границ | Координаты, м  |   |  |              | Метод определения координат | Формулы, примененные для расчета средней квадратической погрешности определения координат характерных точек границ (Mt), с подставленными в такие формулы значениями и итоговые (вычисленные) значения Mt, м | Описание закрепления точки |
|--------------------------------------|--|---|--|--------------|-----------------------------|--|----------------------------|
|                                      | содержатся в Едином государственном реестре недвижимости |   | определены в результате выполнения комплексных кадастровых работ |              |                             |  |                            |
|                                      | X  | Y | X  | Y            |                             |  |                            |
| 1                                    | 2  | 3 | 4  | 5            | 6                           | 7  | 8                          |
| 5643                                 | —  | — | 416 687,50   | 1 268 573,07 | —                           | —  | —                          |

| 1    | 2 | 3 | 4          | 5            | 6 | 7 | 8 |
|------|---|---|------------|--------------|---|---|---|
| 5644 | — | — | 416 702,61 | 1 268 551,07 | — | — | — |
| 5645 | — | — | 416 732,22 | 1 268 568,12 |   |   |   |
| 5646 | — | — | 416 719,04 | 1 268 590,94 |   |   |   |
| 5647 | — | — | 416 718,00 | 1 268 590,32 |   |   |   |
| 5643 | — | — | 416 687,50 | 1 268 573,07 |   |   |   |

**2. Сведения о частях границ уточняемого земельного участка с кадастровым номером** 31:11:1205007:212 :

| Обозначение части границ |       | Горизонтальное проложение (S), м | Описание прохождения части границ | Сведения о согласовании местоположения границ (согласовано/спорное) |
|--------------------------|-------|----------------------------------|-----------------------------------|---|
| от т.                    | до т. |                                  |                                   |   |
| 1                        | 2     | 3                                | 4                                 | 5   |
| 5643                     | 5644  | 26,69                            | —                                 | согласовано   |
| 5644                     | 5645  | 34,17                            |                                   |   |
| 5645                     | 5646  | 26,35                            |                                   |   |
| 5646                     | 5647  | 1,21                             |                                   |   |
| 5647                     | 5643  | 35,04                            |                                   |   |

**3. Сведения о характеристиках уточняемого земельного участка с кадастровым номером** 31:11:1205007:212 :

| № п/п | Наименование характеристики  | Значение характеристики  |
|-------|--|--|
| 1     | 2  | 3  |
| 1.    | Адрес земельного участка   | —  |
| 1.1.  | Сведения о местоположении земельного участка (при отсутствии адреса) в структурированном в соответствии с федеральной информационной адресной системой виде      |  |
| 1.2.  | Дополнительные сведения о местоположении земельного участка  | Белгородская область, р-н Ракитянский, п. Пролетарский, ул. Садовая, 225 |
| 2.    | Площадь земельного участка ± величина погрешности определения (вычисления) площади ( $P \pm \Delta P$ ), м <sup>2</sup>  | 932 ± 11,00  |
| 3.    | Формула, примененная для вычисления предельной погрешности определения площади земельного участка, с подставленными значениями и итоговые (вычисленные) значения | $3,5*0,10*\sqrt{(932,00)} = 11$  |
| 4.    | Площадь земельного участка согласно сведениям Единого государственного реестра недвижимости (Ркад), м <sup>2</sup>   | 932,00   |
| 5.    | Оценка расхождения Р и Ркад ( $P - P_{кад}$ ), м <sup>2</sup>  | 0  |
| 6.    | Предельный минимальный и максимальный размеры земельного участка (Рмин и Рмакс), м <sup>2</sup>  | Рмин = —<br>Рмакс = —  |

| 1    | 2  | 3  |
|------|--|--|
| 7.   | Кадастровый или иной государственный учетный номер (инвентарный) здания, сооружения, объекта незавершенного строительства, расположенного на земельном участке | 31:11:1205001:783                        |
| 8.   | Вид (виды) разрешенного использования  | Для ведения личного подсобного хозяйства |
| 8.1. | Дополнительные сведения об использовании земельного участка  | —  |
| 9.   | Сведения о земельных участках (землях общего пользования, территории общего пользования), посредством которых обеспечивается доступ                            | —  |
| 10.  | Иные сведения  | —  |

**4. Пояснения к сведениям об уточняемом земельном участке с кадастровым номером** 31:11:1205007:212 :

|    |   |
|----|---|
| 1. | — |
|----|---|

**1. Сведения о характерных точках границ уточняемого земельного участка с кадастровым номером** 31:11:1205007:213 :  
 Система координат МСК-31 Зона № 1

| Обозначение характерных точек границ | Координаты, м  |   |  |              | Метод определения координат | Формулы, примененные для расчета средней квадратической погрешности определения координат характерных точек границ (Mt), с подставленными в такие формулы значениями и итоговые (вычисленные) значения Mt, м | Описание закрепления точки |
|--------------------------------------|--|---|--|--------------|-----------------------------|--|----------------------------|
|                                      | содержатся в Едином государственном реестре недвижимости |   | определены в результате выполнения комплексных кадастровых работ |              |                             |  |                            |
|                                      | X  | Y | X  | Y            |                             |  |                            |
| 1                                    | 2  | 3 | 4  | 5            | 6                           | 7  | 8                          |
| 3864                                 | —  | — | 415 769,00   | 1 270 373,35 | —                           | —  | —                          |
| 3865                                 | —  | — | 415 770,34   | 1 270 391,32 |                             |  |                            |
| 3866                                 | —  | — | 415 725,75   | 1 270 395,76 |                             |  |                            |
| 3867                                 | —  | — | 415 723,69   | 1 270 377,38 |                             |  |                            |
| 3864                                 | —  | — | 415 769,00   | 1 270 373,35 |                             |  |                            |

**2. Сведения о частях границ уточняемого земельного участка с кадастровым номером** 31:11:1205007:213 :

| Обозначение части границ |       | Горизонтальное проложение (S), м | Описание прохождения части границ | Сведения о согласовании местоположения границ (согласовано/спорное) |
|--------------------------|-------|----------------------------------|-----------------------------------|---|
| от т.                    | до т. |                                  |                                   |   |
| 1                        | 2     | 3                                | 4                                 | 5   |
| 3864                     | 3865  | 18,02                            | —                                 | согласовано   |
| 3865                     | 3866  | 44,81                            |                                   |   |

|      |      |       |   |             |
|------|------|-------|---|-------------|
| 1    | 2    | 3     | 4 | 5           |
| 3866 | 3867 | 18,50 | — | согласовано |
| 3867 | 3864 | 45,49 | — |             |

**3. Сведения о характеристиках уточняемого земельного участка с кадастровым номером** 31:11:1205007:213 :

| № п/п | Наименование характеристики  | Значение характеристики   |
|-------|--|---|
| 1     | 2  | 3   |
| 1.    | Адрес земельного участка   | —   |
| 1.1.  | Сведения о местоположении земельного участка (при отсутствии адреса) в структурированном в соответствии с федеральной информационной адресной системой виде      |   |
| 1.2.  | Дополнительные сведения о местоположении земельного участка  | Белгородская область, р-н Ракитянский, п. Пролетарский, ул. Красноармейская, 60 |
| 2.    | Площадь земельного участка ± величина погрешности определения (вычисления) площади ( $P \pm \Delta P$ ), м <sup>2</sup>  | 824 ± 10,00   |
| 3.    | Формула, примененная для вычисления предельной погрешности определения площади земельного участка, с подставленными значениями и итоговые (вычисленные) значения | $3,5 * 0,10 * \sqrt{(824,00)} = 10$   |
| 4.    | Площадь земельного участка согласно сведениям Единого государственного реестра недвижимости (Ркад), м <sup>2</sup>   | 824,00  |
| 5.    | Оценка расхождения Р и Ркад ( $P - P_{кад}$ ), м <sup>2</sup>  | 0   |
| 6.    | Предельный минимальный и максимальный размеры земельного участка (Рмин и Рмакс), м <sup>2</sup>  | Рмин = —<br>Рмакс = —   |
| 7.    | Кадастровый или иной государственный учетный номер (инвентарный) здания, сооружения, объекта незавершенного строительства, расположенного на земельном участке   | 31:11:1205001:2006  |
| 8.    | Вид (виды) разрешенного использования  | Для ведения личного подсобного хозяйства  |
| 8.1.  | Дополнительные сведения об использовании земельного участка  | —   |
| 9.    | Сведения о земельных участках (землях общего пользования, территории общего пользования), посредством которых обеспечивается доступ                              | —   |
| 10.   | Иные сведения  | —   |

**4. Пояснения к сведениям об уточняемом земельном участке с кадастровым номером** 31:11:1205007:213 :

|    |   |
|----|---|
| 1. | — |
|----|---|

**1. Сведения о характерных точках границ уточняемого земельного участка с кадастровым номером** 31:11:1205007:214 :  
 Система координат МСК-31 Зона № 1

| Обозначение характерных точек границ | Координаты, м  |   |  |              | Метод определения координат | Формулы, примененные для расчета средней квадратической погрешности определения координат характерных точек границ (Mt), с подставленными в такие формулы значениями и итоговые (вычисленные) значения Mt, м | Описание закрепления точки |
|--------------------------------------|--|---|--|--------------|-----------------------------|--|----------------------------|
|                                      | содержатся в Едином государственном реестре недвижимости |   | определены в результате выполнения комплексных кадастровых работ |              |                             |  |                            |
|                                      | X  | Y | X  | Y            |                             |  |                            |
| 1                                    | 2  | 3 | 4  | 5            | 6                           | 7  | 8                          |
| 4067                                 | —  | — | 415 739,40   | 1 269 859,28 | —                           | —  | —                          |
| 4072                                 | —  | — | 415 737,80   | 1 269 841,15 |                             |  |                            |
| 4073                                 | —  | — | 415 738,38   | 1 269 841,10 |                             |  |                            |
| 4074                                 | —  | — | 415 780,69   | 1 269 837,55 |                             |  |                            |
| 4075                                 | —  | — | 415 781,85   | 1 269 849,19 |                             |  |                            |
| 4076                                 | —  | — | 415 782,14   | 1 269 855,21 |                             |  |                            |
| 4068                                 | —  | — | 415 780,81   | 1 269 855,34 |                             |  |                            |
| 4067                                 | —  | — | 415 739,40   | 1 269 859,28 |                             |  |                            |

**2. Сведения о частях границ уточняемого земельного участка с кадастровым номером** 31:11:1205007:214 :

| Обозначение части границ |       | Горизонтальное проложение (S), м | Описание прохождения части границ | Сведения о согласовании местоположения границ (согласовано/спорное) |
|--------------------------|-------|----------------------------------|-----------------------------------|---|
| от т.                    | до т. |                                  |                                   |   |
| 1                        | 2     | 3                                | 4                                 | 5   |
| 4067                     | 4072  | 18,20                            | —                                 | согласовано   |
| 4072                     | 4073  | 0,58                             |                                   |   |
| 4073                     | 4074  | 42,46                            |                                   |   |
| 4074                     | 4075  | 11,70                            |                                   |   |
| 4075                     | 4076  | 6,03                             |                                   |   |
| 4076                     | 4068  | 1,34                             |                                   |   |
| 4068                     | 4067  | 41,60                            |                                   |   |

**3. Сведения о характеристиках уточняемого земельного участка с кадастровым номером** 31:11:1205007:214 :

| № п/п | Наименование характеристики | Значение характеристики |
|-------|-----------------------------|-------------------------|
| 1     | 2                           | 3                       |
|       |                             |                         |

| 1   | 2  | 3  |
|---|--|--|
| 1.  | Адрес земельного участка   | —  |
| 1.1.  | Сведения о местоположении земельного участка (при отсутствии адреса) в структурированном в соответствии с федеральной информационной адресной системой виде      |  |
| 1.2.  | Дополнительные сведения о местоположении земельного участка  | Белгородская область, р-н Ракитянский, п. Пролетарский, ул. Красноармейская, 103 |
| 2.  | Площадь земельного участка $\pm$ величина погрешности определения (вычисления) площади ( $P \pm \Delta P$ ), м <sup>2</sup>                                      | 774 $\pm$ 10,00  |
| 3.  | Формула, примененная для вычисления предельной погрешности определения площади земельного участка, с подставленными значениями и итоговые (вычисленные) значения | $3,5 * 0,10 * \sqrt{(774,00)} = 10$  |
| 4.  | Площадь земельного участка согласно сведениям Единого государственного реестра недвижимости (Ркад), м <sup>2</sup>   | 774,00   |
| 5.  | Оценка расхождения P и Ркад ( $P - P_{кад}$ ), м <sup>2</sup>  | 0  |
| 6.  | Предельный минимальный и максимальный размеры земельного участка (Рмин и Рмакс), м <sup>2</sup>  | Рмин = —<br>Рмакс = —  |
| 7.  | Кадастровый или иной государственный учетный номер (инвентарный) здания, сооружения, объекта незавершенного строительства, расположенного на земельном участке   | 31:11:1205001:597  |
| 8.  | Вид (виды) разрешенного использования  | Для ведения личного подсобного хозяйства   |
| 8.1.  | Дополнительные сведения об использовании земельного участка  | —  |
| 9.  | Сведения о земельных участках (землях общего пользования, территории общего пользования), посредством которых обеспечивается доступ                              | —  |
| 10.   | Иные сведения  | —  |
| <b>4. Пояснения к сведениям об уточняемом земельном участке с кадастровым номером</b> |  | <b>31:11:1205007:214</b> :   |
| 1.  | —  | —  |



**1. Сведения о характерных точках границ уточняемого земельного участка с кадастровым номером** 31:11:1205007:215 :  
 Система координат МСК-31 Зона № 1

| Обозначение характерных точек границ | Координаты, м  |   |  |              | Метод определения координат | Формулы, примененные для расчета средней квадратической погрешности определения координат характерных точек границ (Mt), с подставленными в такие формулы значениями и итоговые (вычисленные) значения Mt, м | Описание закрепления точки |
|--------------------------------------|--|---|--|--------------|-----------------------------|--|----------------------------|
|                                      | содержатся в Едином государственном реестре недвижимости |   | определены в результате выполнения комплексных кадастровых работ |              |                             |  |                            |
|                                      | X  | Y | X  | Y            |                             |  |                            |
| 1                                    | 2  | 3 | 4  | 5            | 6                           | 7  | 8                          |
| 7220                                 | —  | — | 415 441,82   | 1 270 113,85 | —                           | —  | —                          |
| 7218                                 | —  | — | 415 441,71   | 1 270 109,79 |                             |  |                            |
| 7217                                 | —  | — | 415 447,62   | 1 270 109,67 |                             |  |                            |
| 7223                                 | —  | — | 415 447,72   | 1 270 113,69 |                             |  |                            |
| 7220                                 | —  | — | 415 441,82   | 1 270 113,85 |                             |  |                            |
| 7220                                 | —  | — | 415 441,82   | 1 270 113,85 |                             |  |                            |

**2. Сведения о частях границ уточняемого земельного участка с кадастровым номером** 31:11:1205007:215 :

| Обозначение части границ |       | Горизонтальное проложение (S), м | Описание прохождения части границ | Сведения о согласовании местоположения границ (согласовано/спорное) |
|--------------------------|-------|----------------------------------|-----------------------------------|---|
| от т.                    | до т. |                                  |                                   |   |
| 1                        | 2     | 3                                | 4                                 | 5   |
| 7220                     | 7218  | 4,06                             | —                                 | согласовано   |
| 7218                     | 7217  | 5,91                             |                                   |   |
| 7217                     | 7223  | 4,02                             |                                   |   |
| 7223                     | 7220  | 5,90                             |                                   |   |

**3. Сведения о характеристиках уточняемого земельного участка с кадастровым номером** 31:11:1205007:215 :

| № п/п | Наименование характеристики   | Значение характеристики  |
|-------|---|--|
| 1     | 2   | 3  |
| 1.    | Адрес земельного участка  | —  |
| 1.1.  | Сведения о местоположении земельного участка (при отсутствии адреса) в структурированном в соответствии с федеральной информационной адресной системой виде |  |
| 1.2.  | Дополнительные сведения о местоположении земельного участка   | Местоположение установлено относительно ориентира, расположенного в границах участка. Почтовый адрес ориентира: обл. Белгородская, р-н Ракитянский, п. Пролетарский, ул. Ватутина. |



**2. Сведения о частях границ уточняемого земельного участка с кадастровым номером \_\_\_\_\_ :**

| Обозначение части границ |       | Горизонтальное проложение (S), м | Описание прохождения части границ | Сведения о согласовании местоположения границ (согласовано/спорное) |
|--------------------------|-------|----------------------------------|-----------------------------------|---|
| от т.                    | до т. |                                  |                                   |   |
| 1                        | 2     | 3                                | 4                                 | 5   |

**3. Сведения о характеристиках уточняемого земельного участка с кадастровым номером \_\_\_\_\_ 31:11:1205007:1683 \_\_\_\_\_ :**

| № п/п | Наименование характеристики  | Значение характеристики                                     |
|-------|--|---|
| 1     | 2  | 3   |
| 1.    | Адрес земельного участка   | —   |
| 1.1.  | Сведения о местоположении земельного участка (при отсутствии адреса) в структурированном в соответствии с федеральной информационной адресной системой виде      |   |
| 1.2.  | Дополнительные сведения о местоположении земельного участка  | Белгородская обл., р-н Ракитянский, п. Пролетарский         |
| 2.    | Площадь земельного участка ± величина погрешности определения (вычисления) площади ( $P \pm \Delta P$ ), м <sup>2</sup>  | $0 \pm 0,00$  |
| 3.    | Формула, примененная для вычисления предельной погрешности определения площади земельного участка, с подставленными значениями и итоговые (вычисленные) значения | $3,5 * 0,10 * \sqrt{(0,00)} = 0$                            |
| 4.    | Площадь земельного участка согласно сведениям Единого государственного реестра недвижимости ( $P_{\text{кад}}$ ), м <sup>2</sup>                                 | 27,00   |
| 5.    | Оценка расхождения $P$ и $P_{\text{кад}}$ ( $P - P_{\text{кад}}$ ), м <sup>2</sup>   | 27  |
| 6.    | Предельный минимальный и максимальный размеры земельного участка ( $P_{\text{мин}}$ и $P_{\text{макс}}$ ), м <sup>2</sup>  | $P_{\text{мин}} = \text{—}$<br>$P_{\text{макс}} = \text{—}$ |
| 7.    | Кадастровый или иной государственный учетный номер (инвентарный) здания, сооружения, объекта незавершенного строительства, расположенного на земельном участке   | —   |
| 8.    | Вид (виды) разрешенного использования  | Для эксплуатации КТП 808 ВЛ-10 №8 ПС Готня                  |
| 8.1.  | Дополнительные сведения об использовании земельного участка  | —   |
| 9.    | Сведения о земельных участках (землях общего пользования, территории общего пользования), посредством которых обеспечивается доступ                              | —   |

| 1   | 2             | 3  |
|---|---------------|--|
| 10.   | Иные сведения | <p>- . Учётный номер зоны 31.11.2.25. Обременение возникает на основании: Постановление Правительства Российской Федерации "О порядке установления охранных зон объектов электросетевого хозяйства и особых условий использования земельных участков, расположенных в границах таких зон" № 160, документ выдан Правительство Российской Федерации</p> <p>Содержание ограничений режима использования объектов недвижимости в границах охранной зоны установлено пунктами 8,9,10,11 Правил установления охранных зон объектов электросетевого хозяйства и особых условий использования земельных участков, расположенных в границах таких зон, утвержденных Постановлением Правительства Российской Федерации от 24.02.2009 №160 "О порядке установления охранных зон объектов электросетевого хозяйства и особых условий использования земельных участков, расположенных в границах таких зон". Учётный номер зоны 31.11.2.930. Обременение возникает на основании: Карта (план) объекта землеустройства № б/н, документ выдан Мануковская К.В. (квалификационный аттестат № 36-13-496), ООО "ГвинГрейс"</p> <p>Содержание ограничений режима использования объектов недвижимости в границах охранной зоны установлено пунктами 8,9,10,11 Правил установления охранных зон объектов электросетевого хозяйства и особых условий использования земельных участков, расположенных в границах таких зон, утвержденных Постановлением Правительства Российской Федерации от 24.02.2009 №160 "О порядке установления охранных зон объектов электросетевого хозяйства и особых условий использования земельных участков, расположенных в границах таких зон". Учётный номер зоны 31.11.2.915. Обременение возникает на основании: Карта (план) объекта землеустройства № б/н, документ выдан Мануковская К.В. (квалификационный аттестат № 36-13-496), ООО "ГвинГрейс"</p> <p>Аренда (в том числе, субаренда). Обременение возникает на основании: Договор аренды земельных участков № 98-13. Соглашение к договору аренды земельных участков №98-13 от 22 июля 2013г. № б/н</p> |
| <b>4. Пояснения к сведениям об уточняемом земельном участке с кадастровым номером</b> |               | 31:11:1205007:1683 :   |
| 1.  | —             |  |

**1. Сведения о характерных точках границ уточняемого земельного участка с кадастровым номером** 31:11:1205007:1685 :  
 Система координат МСК-31 Зона № 1

| Обозначение характерных точек границ | Координаты, м  |   |  |              | Метод определения координат | Формулы, примененные для расчета средней квадратической погрешности определения координат характерных точек границ (Mt), с подставленными в такие формулы значениями и итоговые (вычисленные) значения Mt, м | Описание закрепления точки |
|--------------------------------------|--|---|--|--------------|-----------------------------|--|----------------------------|
|                                      | содержатся в Едином государственном реестре недвижимости |   | определены в результате выполнения комплексных кадастровых работ |              |                             |  |                            |
|                                      | X  | Y | X  | Y            |                             |  |                            |
| 1                                    | 2  | 3 | 4  | 5            | 6                           | 7  | 8                          |
| 6125                                 | —  | — | 415 519,65   | 1 270 550,29 | —                           | —  | —                          |
| 6126                                 | —  | — | 415 520,13   | 1 270 557,88 |                             |  |                            |
| 6127                                 | —  | — | 415 517,63   | 1 270 558,03 |                             |  |                            |
| 6128                                 | —  | — | 415 517,16   | 1 270 550,44 |                             |  |                            |
| 6125                                 | —  | — | 415 519,65   | 1 270 550,29 |                             |  |                            |

**2. Сведения о частях границ уточняемого земельного участка с кадастровым номером** 31:11:1205007:1685 :

| Обозначение части границ |       | Горизонтальное проложение (S), м | Описание прохождения части границ | Сведения о согласовании местоположения границ (согласовано/спорное) |
|--------------------------|-------|----------------------------------|-----------------------------------|---|
| от т.                    | до т. |                                  |                                   |   |
| 1                        | 2     | 3                                | 4                                 | 5   |
| 6125                     | 6126  | 7,61                             | —                                 | согласовано   |
| 6126                     | 6127  | 2,50                             |                                   |   |
| 6127                     | 6128  | 7,60                             |                                   |   |
| 6128                     | 6125  | 2,49                             |                                   |   |

**3. Сведения о характеристиках уточняемого земельного участка с кадастровым номером** 31:11:1205007:1685 :

| № п/п | Наименование характеристики   | Значение характеристики                             |
|-------|---|---|
| 1     | 2   | 3   |
| 1.    | Адрес земельного участка  | —   |
| 1.1.  | Сведения о местоположении земельного участка (при отсутствии адреса) в структурированном в соответствии с федеральной информационной адресной системой виде |   |
| 1.2.  | Дополнительные сведения о местоположении земельного участка   | Белгородская обл., р-н Ракитянский, п. Пролетарский |

| 1    | 2  | 3   |
|------|--|---|
| 2.   | Площадь земельного участка $\pm$ величина погрешности определения (вычисления) площади ( $P \pm \Delta P$ ), м <sup>2</sup>                                      | $19 \pm 2,00$   |
| 3.   | Формула, примененная для вычисления предельной погрешности определения площади земельного участка, с подставленными значениями и итоговые (вычисленные) значения | $3,5 * 0,10 * \sqrt{(19,00)} = 2$                           |
| 4.   | Площадь земельного участка согласно сведениям Единого государственного реестра недвижимости ( $P_{\text{кад}}$ ), м <sup>2</sup>                                 | 19,00   |
| 5.   | Оценка расхождения $P$ и $P_{\text{кад}}$ ( $P - P_{\text{кад}}$ ), м <sup>2</sup>   | 0   |
| 6.   | Предельный минимальный и максимальный размеры земельного участка ( $P_{\text{мин}}$ и $P_{\text{макс}}$ ), м <sup>2</sup>  | $P_{\text{мин}} = \text{—}$<br>$P_{\text{макс}} = \text{—}$ |
| 7.   | Кадастровый или иной государственный учетный номер (инвентарный) здания, сооружения, объекта незавершенного строительства, расположенного на земельном участке   | —   |
| 8.   | Вид (виды) разрешенного использования  | Для эксплуатации КТП 809 ВЛ-10 №8 ПС Готня                  |
| 8.1. | Дополнительные сведения об использовании земельного участка  | —   |
| 9.   | Сведения о земельных участках (землях общего пользования, территории общего пользования), посредством которых обеспечивается доступ                              | —   |

| 1   | 2             | 3   |
|---|---------------|---|
| 10.   | Иные сведения | <p>-. Учётный номер зоны 31.11.2.25. Обременение возникает на основании: Постановление Правительства Российской Федерации "О порядке установления охранных зон объектов электросетевого хозяйства и особых условий использования земельных участков, расположенных в границах таких зон" № 160, документ выдан Правительство Российской Федерации</p> <p>Содержание ограничений режима использования объектов недвижимости в границах охранной зоны установлено пунктами 8,9,10,11 Правил установления охранных зон объектов электросетевого хозяйства и особых условий использования земельных участков, расположенных в границах таких зон, утвержденных Постановлением Правительства Российской Федерации от 24.02.2009 №160 "О порядке установления охранных зон объектов электросетевого хозяйства и особых условий использования земельных участков, расположенных в границах таких зон". Учётный номер зоны 31.11.2.931. Обременение возникает на основании: Карта (план) объекта землеустройства № б/н, документ выдан Мануковская К.В. (квалификационный аттестат № 36-13-496), ООО "ГвинГрейс"</p> <p>Содержание ограничений режима использования объектов недвижимости в границах охранной зоны установлено пунктами 8,9,10,11 Правил установления охранных зон объектов электросетевого хозяйства и особых условий использования земельных участков, расположенных в границах таких зон, утвержденных Постановлением Правительства Российской Федерации от 24.02.2009 №160 "О порядке установления охранных зон объектов электросетевого хозяйства и особых условий использования земельных участков, расположенных в границах таких зон". Учётный номер зоны 31.11.2.916. Обременение возникает на основании: Карта (план) объекта землеустройства № б/н, документ выдан Мануковская К.В. (квалификационный аттестат № 36-13-496), ООО "ГвинГрейс"</p> <p>Аренда (в том числе, субаренда). Обременение возникает на основании: Договор аренды земельных участков № 98-13. Соглашение к договору аренды земельных участков №98-13 от 22 июля 2013г. № б/н</p> |
| <b>4. Пояснения к сведениям об уточняемом земельном участке с кадастровым номером</b> |               | 31:11:1205007:1685 :  |
| 1.  | —             |   |

**1. Сведения о характерных точках границ уточняемого земельного участка с кадастровым номером** 31:11:1205007:1716 :  
 Система координат МСК-31 Зона № 1

| Обозначение характерных точек границ | Координаты, м  |   |  |              | Метод определения координат | Формулы, примененные для расчета средней квадратической погрешности определения координат характерных точек границ (Mt), с подставленными в такие формулы значениями и итоговые (вычисленные) значения Mt, м | Описание закрепления точки |
|--------------------------------------|--|---|--|--------------|-----------------------------|--|----------------------------|
|                                      | содержатся в Едином государственном реестре недвижимости |   | определены в результате выполнения комплексных кадастровых работ |              |                             |  |                            |
|                                      | X  | Y | X  | Y            |                             |  |                            |
| 1                                    | 2  | 3 | 4  | 5            | 6                           | 7  | 8                          |
| 6281                                 | —  | — | 415 494,01   | 1 270 446,54 | —                           | —  | —                          |
| 6294                                 | —  | — | 415 493,96   | 1 270 448,86 |                             |  |                            |
| 6264                                 | —  | — | 415 493,91   | 1 270 450,54 |                             |  |                            |
| 6263                                 | —  | — | 415 487,93   | 1 270 450,57 |                             |  |                            |
| 6282                                 | —  | — | 415 488,03   | 1 270 446,58 |                             |  |                            |
| 6281                                 | —  | — | 415 494,01   | 1 270 446,54 |                             |  |                            |

**2. Сведения о частях границ уточняемого земельного участка с кадастровым номером** 31:11:1205007:1716 :

| Обозначение части границ |       | Горизонтальное проложение (S), м | Описание прохождения части границ | Сведения о согласовании местоположения границ (согласовано/спорное) |
|--------------------------|-------|----------------------------------|-----------------------------------|---|
| от т.                    | до т. |                                  |                                   |   |
| 1                        | 2     | 3                                | 4                                 | 5   |
| 6281                     | 6294  | 2,32                             | —                                 | согласовано   |
| 6294                     | 6264  | 1,68                             |                                   |   |
| 6264                     | 6263  | 5,98                             |                                   |   |
| 6263                     | 6282  | 3,99                             |                                   |   |
| 6282                     | 6281  | 5,98                             |                                   |   |

**3. Сведения о характеристиках уточняемого земельного участка с кадастровым номером** 31:11:1205007:1716 :

| № п/п | Наименование характеристики | Значение характеристики |
|-------|-----------------------------|-------------------------|
| 1     | 2                           | 3                       |
| 1     | 2                           | 3                       |



| 1   | 2  | 3   |
|---|--|---|
| 1.  | Адрес земельного участка   | —   |
| 1.1.  | Сведения о местоположении земельного участка (при отсутствии адреса) в структурированном в соответствии с федеральной информационной адресной системой виде      |   |
| 1.2.  | Дополнительные сведения о местоположении земельного участка  | Белгородская обл., р-н Ракитянский, п. Пролетарский, ул. Ватутина, гараж №258 |
| 2.  | Площадь земельного участка ± величина погрешности определения (вычисления) площади ( $P \pm \Delta P$ ), м <sup>2</sup>  | 24 ± 2,00   |
| 3.  | Формула, примененная для вычисления предельной погрешности определения площади земельного участка, с подставленными значениями и итоговые (вычисленные) значения | $3,5 * 0,10 * \sqrt{(24,00)} = 2$   |
| 4.  | Площадь земельного участка согласно сведениям Единого государственного реестра недвижимости (Ркад), м <sup>2</sup>   | 24,00   |
| 5.  | Оценка расхождения P и Ркад ( $P - P_{кад}$ ), м <sup>2</sup>  | 0   |
| 6.  | Предельный минимальный и максимальный размеры земельного участка (Рмин и Рмакс), м <sup>2</sup>  | Рмин = —<br>Рмакс = —   |
| 7.  | Кадастровый или иной государственный учетный номер (инвентарный) здания, сооружения, объекта незавершенного строительства, расположенного на земельном участке   | —   |
| 8.  | Вид (виды) разрешенного использования  | для строительства гаража  |
| 8.1.  | Дополнительные сведения об использовании земельного участка  | —   |
| 9.  | Сведения о земельных участках (землях общего пользования, территории общего пользования), посредством которых обеспечивается доступ                              | —   |
| 10.   | Иные сведения  | —   |
| <b>4. Пояснения к сведениям об уточняемом земельном участке с кадастровым номером</b> |  | <b>31:11:1205007:1716</b> :   |
| 1.  | —  | —   |

**1. Сведения о характерных точках границ уточняемого земельного участка с кадастровым номером** 31:11:1205007:1739 :  
 Система координат МСК-31 Зона № 1

| Обозначение характерных точек границ | Координаты, м  |   |  |              | Метод определения координат | Формулы, примененные для расчета средней квадратической погрешности определения координат характерных точек границ (Mt), с подставленными в такие формулы значениями и итоговые (вычисленные) значения Mt, м | Описание закрепления точки |
|--------------------------------------|--|---|--|--------------|-----------------------------|--|----------------------------|
|                                      | содержатся в Едином государственном реестре недвижимости |   | определены в результате выполнения комплексных кадастровых работ |              |                             |  |                            |
|                                      | X  | Y | X  | Y            |                             |  |                            |
| 1                                    | 2  | 3 | 4  | 5            | 6                           | 7  | 8                          |
| 7104                                 | —  | — | 415 431,35   | 1 270 110,88 | —                           | —  | —                          |
| 7067                                 | —  | — | 415 431,49   | 1 270 114,88 |                             |  |                            |
| 7066                                 | —  | — | 415 425,50   | 1 270 115,10 |                             |  |                            |
| 7107                                 | —  | — | 415 425,35   | 1 270 111,10 |                             |  |                            |
| 7104                                 | —  | — | 415 431,35   | 1 270 110,88 |                             |  |                            |

**2. Сведения о частях границ уточняемого земельного участка с кадастровым номером** 31:11:1205007:1739 :

| Обозначение части границ |       | Горизонтальное проложение (S), м | Описание прохождения части границ | Сведения о согласовании местоположения границ (согласовано/спорное) |
|--------------------------|-------|----------------------------------|-----------------------------------|---|
| от т.                    | до т. |                                  |                                   |   |
| 1                        | 2     | 3                                | 4                                 | 5   |
| 7104                     | 7067  | 4,00                             | —                                 | согласовано   |
| 7067                     | 7066  | 5,99                             |                                   |   |
| 7066                     | 7107  | 4,00                             |                                   |   |
| 7107                     | 7104  | 6,00                             |                                   |   |

**3. Сведения о характеристиках уточняемого земельного участка с кадастровым номером** 31:11:1205007:1739 :

| № п/п | Наименование характеристики   | Значение характеристики  |
|-------|---|--|
| 1     | 2   | 3  |
| 1.    | Адрес земельного участка  | —  |
| 1.1.  | Сведения о местоположении земельного участка (при отсутствии адреса) в структурированном в соответствии с федеральной информационной адресной системой виде |  |
| 1.2.  | Дополнительные сведения о местоположении земельного участка   | Белгородская обл., р-н Ракитянский, п. Пролетарский, ул. Ватутина, гараж № 482 |

| 1    | 2  | 3                             |
|------|--|-------------------------------|
| 2.   | Площадь земельного участка ± величина погрешности определения (вычисления) площади ( $P \pm \Delta P$ ), м <sup>2</sup>  | 24 ± 2,00                     |
| 3.   | Формула, примененная для вычисления предельной погрешности определения площади земельного участка, с подставленными значениями и итоговые (вычисленные) значения | $3,5*0,10*\sqrt{(24,00)} = 2$ |
| 4.   | Площадь земельного участка согласно сведениям Единого государственного реестра недвижимости (Ркад), м <sup>2</sup>   | 24,00                         |
| 5.   | Оценка расхождения P и Ркад (P - Ркад), м <sup>2</sup>   | 0                             |
| 6.   | Предельный минимальный и максимальный размеры земельного участка (Рмин и Рмакс), м <sup>2</sup>  | Рмин = —<br>Рмакс = —         |
| 7.   | Кадастровый или иной государственный учетный номер (инвентарный) здания, сооружения, объекта незавершенного строительства, расположенного на земельном участке   | 31:11:1205007:2179            |
| 8.   | Вид (виды) разрешенного использования  | под гаражом                   |
| 8.1. | Дополнительные сведения об использовании земельного участка  | —                             |
| 9.   | Сведения о земельных участках (землях общего пользования, территории общего пользования), посредством которых обеспечивается доступ                              | —                             |
| 10.  | Иные сведения  | —                             |

**4. Пояснения к сведениям об уточняемом земельном участке с кадастровым номером** 31:11:1205007:1739 :

|    |   |
|----|---|
| 1. | — |
|----|---|

**1. Сведения о характерных точках границ уточняемого земельного участка с кадастровым номером** 31:11:1205007:1745 :

Система координат МСК-31 Зона № 1

| Обозначение характерных точек границ | Координаты, м  |   |  |              | Метод определения координат | Формулы, примененные для расчета средней квадратической погрешности определения координат характерных точек границ (Mt), с подставленными в такие формулы значениями и итоговые (вычисленные) значения Mt, м | Описание закрепления точки |
|--------------------------------------|--|---|--|--------------|-----------------------------|--|----------------------------|
|                                      | содержатся в Едином государственном реестре недвижимости |   | определены в результате выполнения комплексных кадастровых работ |              |                             |  |                            |
|                                      | X  | Y | X  | Y            |                             |  |                            |
| 1                                    | 2  | 3 | 4  | 5            | 6                           | 7  | 8                          |
| 7268                                 | —  | — | 415 442,91   | 1 270 039,51 | —                           | —  | —                          |

| 1    | 2 | 3 | 4          | 5            | 6 | 7 | 8 |
|------|---|---|------------|--------------|---|---|---|
| 7267 | — | — | 415 443,24 | 1 270 043,50 | — | — | — |
| 7266 | — | — | 415 437,25 | 1 270 043,99 |   |   |   |
| 7269 | — | — | 415 436,93 | 1 270 040,00 |   |   |   |
| 7268 | — | — | 415 442,91 | 1 270 039,51 |   |   |   |

**2. Сведения о частях границ уточняемого земельного участка с кадастровым номером** 31:11:1205007:1745 :

| Обозначение части границ |         | Горизонтальное проложение (S), м | Описание прохождения части границ | Сведения о согласовании местоположения границ (согласовано/спорное) |
|--------------------------|---------|----------------------------------|-----------------------------------|---|
| от т. 1                  | до т. 2 |                                  |                                   |   |
| 1                        | 2       | 3                                | 4                                 | 5   |
| 7268                     | 7267    | 4,00                             | —                                 | согласовано   |
| 7267                     | 7266    | 6,01                             |                                   |   |
| 7266                     | 7269    | 4,00                             |                                   |   |
| 7269                     | 7268    | 6,00                             |                                   |   |

**3. Сведения о характеристиках уточняемого земельного участка с кадастровым номером** 31:11:1205007:1745 :

| № п/п | Наименование характеристики  | Значение характеристики   |
|-------|--|---|
| 1     | 2  | 3   |
| 1.    | Адрес земельного участка   | —   |
| 1.1.  | Сведения о местоположении земельного участка (при отсутствии адреса) в структурированном в соответствии с федеральной информационной адресной системой виде      |   |
| 1.2.  | Дополнительные сведения о местоположении земельного участка  | Белгородская область, р-н Ракитянский, п. Пролетарский, ул. Ватутина, гараж №16 А |
| 2.    | Площадь земельного участка ± величина погрешности определения (вычисления) площади ( $P \pm \Delta P$ ), м <sup>2</sup>  | $24 \pm 2,00$   |
| 3.    | Формула, примененная для вычисления предельной погрешности определения площади земельного участка, с подставленными значениями и итоговые (вычисленные) значения | $3,5*0,10*\sqrt{(24,00)} = 2$   |
| 4.    | Площадь земельного участка согласно сведениям Единого государственного реестра недвижимости ( $P_{\text{кад}}$ ), м <sup>2</sup>                                 | 24,00   |
| 5.    | Оценка расхождения $P$ и $P_{\text{кад}}$ ( $P - P_{\text{кад}}$ ), м <sup>2</sup>   | 0   |
| 6.    | Предельный минимальный и максимальный размеры земельного участка ( $P_{\text{мин}}$ и $P_{\text{макс}}$ ), м <sup>2</sup>  | $P_{\text{мин}} = \text{—}$<br>$P_{\text{макс}} = \text{—}$                       |

| 1    | 2  | 3                  |
|------|--|--------------------|
| 7.   | Кадастровый или иной государственный учетный номер (инвентарный) здания, сооружения, объекта незавершенного строительства, расположенного на земельном участке | 31:11:1205007:1765 |
| 8.   | Вид (виды) разрешенного использования  | под гаражом        |
| 8.1. | Дополнительные сведения об использовании земельного участка  | —                  |
| 9.   | Сведения о земельных участках (землях общего пользования, территории общего пользования), посредством которых обеспечивается доступ                            | —                  |
| 10.  | Иные сведения  | —                  |

**4. Пояснения к сведениям об уточняемом земельном участке с кадастровым номером** 31:11:1205007:1745 :

|    |   |
|----|---|
| 1. | — |
|----|---|

**1. Сведения о характерных точках границ уточняемого земельного участка с кадастровым номером** 31:11:1205007:1781 :  
Система координат МСК-31 Зона № 1

| Обозначение характерных точек границ | Координаты, м  |   |  |              | Метод определения координат | Формулы, примененные для расчета средней квадратической погрешности определения координат характерных точек границ (Mt), с подставленными в такие формулы значениями и итоговые (вычисленные) значения Mt, м | Описание закрепления точки |
|--------------------------------------|--|---|--|--------------|-----------------------------|--|----------------------------|
|                                      | содержатся в Едином государственном реестре недвижимости |   | определены в результате выполнения комплексных кадастровых работ |              |                             |  |                            |
|                                      | X  | Y | X  | Y            |                             |  |                            |
| 1                                    | 2  | 3 | 4  | 5            | 6                           | 7  | 8                          |
| 7108                                 | —  | — | 415 432,07   | 1 270 130,88 | —                           | —  | —                          |
| 7109                                 | —  | — | 415 432,22   | 1 270 134,86 |                             |  |                            |
| 7110                                 | —  | — | 415 426,23   | 1 270 135,08 |                             |  |                            |
| 7111                                 | —  | — | 415 426,08   | 1 270 131,10 |                             |  |                            |
| 7108                                 | —  | — | 415 432,07   | 1 270 130,88 |                             |  |                            |

**2. Сведения о частях границ уточняемого земельного участка с кадастровым номером** 31:11:1205007:1781 :

| Обозначение части границ |       | Горизонтальное проложение (S), м | Описание прохождения части границ | Сведения о согласовании местоположения границ (согласовано/спорное) |
|--------------------------|-------|----------------------------------|-----------------------------------|---|
| от т.                    | до т. |                                  |                                   |   |
| 1                        | 2     | 3                                | 4                                 | 5   |
| 7108                     | 7109  | 3,98                             | —                                 | согласовано   |
| 7109                     | 7110  | 5,99                             |                                   |   |

|      |      |      |   |             |
|------|------|------|---|-------------|
| 1    | 2    | 3    | 4 | 5           |
| 7110 | 7111 | 3,98 | — | согласовано |
| 7111 | 7108 | 5,99 | — |             |

**3. Сведения о характеристиках уточняемого земельного участка с кадастровым номером** 31:11:1205007:1781 :

| № п/п | Наименование характеристики  | Значение характеристики   |
|-------|--|---|
| 1     | 2  | 3   |
| 1.    | Адрес земельного участка   | —   |
| 1.1.  | Сведения о местоположении земельного участка (при отсутствии адреса) в структурированном в соответствии с федеральной информационной адресной системой виде      |   |
| 1.2.  | Дополнительные сведения о местоположении земельного участка  | Белгородская область, р-н Ракитянский, п. Пролетарский, ул. Ватутина, гараж 487 |
| 2.    | Площадь земельного участка ± величина погрешности определения (вычисления) площади ( $P \pm \Delta P$ ), м <sup>2</sup>  | $24 \pm 2,00$   |
| 3.    | Формула, примененная для вычисления предельной погрешности определения площади земельного участка, с подставленными значениями и итоговые (вычисленные) значения | $3,5 * 0,10 * \sqrt{(24,00)} = 2$   |
| 4.    | Площадь земельного участка согласно сведениям Единого государственного реестра недвижимости (Ркад), м <sup>2</sup>   | 24,00   |
| 5.    | Оценка расхождения Р и Ркад ( $P - P_{кад}$ ), м <sup>2</sup>  | 0   |
| 6.    | Предельный минимальный и максимальный размеры земельного участка (Рмин и Рмакс), м <sup>2</sup>  | Рмин = —<br>Рмакс = —   |
| 7.    | Кадастровый или иной государственный учетный номер (инвентарный) здания, сооружения, объекта незавершенного строительства, расположенного на земельном участке   | 31:11:1205007:1756  |
| 8.    | Вид (виды) разрешенного использования  | Под гаражом   |
| 8.1.  | Дополнительные сведения об использовании земельного участка  | —   |
| 9.    | Сведения о земельных участках (землях общего пользования, территории общего пользования), посредством которых обеспечивается доступ                              | —   |
| 10.   | Иные сведения  | —   |

**4. Пояснения к сведениям об уточняемом земельном участке с кадастровым номером** 31:11:1205007:1781 :

|    |   |
|----|---|
| 1. | — |
|----|---|

**1. Сведения о характерных точках границ уточняемого земельного участка с кадастровым номером** 31:11:1205007:1782 :  
 Система координат МСК-31 Зона № 1

| Обозначение характерных точек границ | Координаты, м  |   |  |              | Метод определения координат | Формулы, примененные для расчета средней квадратической погрешности определения координат характерных точек границ (Mt), с подставленными в такие формулы значениями и итоговые (вычисленные) значения Mt, м | Описание закрепления точки |
|--------------------------------------|--|---|--|--------------|-----------------------------|--|----------------------------|
|                                      | содержатся в Едином государственном реестре недвижимости |   | определены в результате выполнения комплексных кадастровых работ |              |                             |  |                            |
|                                      | X  | Y | X  | Y            |                             |  |                            |
| 1                                    | 2  | 3 | 4  | 5            | 6                           | 7  | 8                          |
| 7069                                 | —  | — | 415 431,93   | 1 270 126,88 | —                           | —  | —                          |
| 7108                                 | —  | — | 415 432,07   | 1 270 130,88 |                             |  |                            |
| 7111                                 | —  | — | 415 426,08   | 1 270 131,10 |                             |  |                            |
| 7070                                 | —  | — | 415 425,94   | 1 270 127,09 |                             |  |                            |
| 7069                                 | —  | — | 415 431,93   | 1 270 126,88 |                             |  |                            |

**2. Сведения о частях границ уточняемого земельного участка с кадастровым номером** 31:11:1205007:1782 :

| Обозначение части границ |       | Горизонтальное проложение (S), м | Описание прохождения части границ | Сведения о согласовании местоположения границ (согласовано/спорное) |
|--------------------------|-------|----------------------------------|-----------------------------------|---|
| от т.                    | до т. |                                  |                                   |   |
| 1                        | 2     | 3                                | 4                                 | 5   |
| 7069                     | 7108  | 4,00                             | —                                 | согласовано   |
| 7108                     | 7111  | 5,99                             |                                   |   |
| 7111                     | 7070  | 4,01                             |                                   |   |
| 7070                     | 7069  | 5,99                             |                                   |   |

**3. Сведения о характеристиках уточняемого земельного участка с кадастровым номером** 31:11:1205007:1782 :

| № п/п | Наименование характеристики   | Значение характеристики   |
|-------|---|---|
| 1     | 2   | 3   |
| 1.    | Адрес земельного участка  | —   |
| 1.1.  | Сведения о местоположении земельного участка (при отсутствии адреса) в структурированном в соответствии с федеральной информационной адресной системой виде |   |
| 1.2.  | Дополнительные сведения о местоположении земельного участка   | Белгородская область, р-н Ракитянский, п. Пролетарский, ул. Ватутина, гараж 486 |

| 1    | 2  | 3                             |
|------|--|-------------------------------|
| 2.   | Площадь земельного участка ± величина погрешности определения (вычисления) площади ( $P \pm \Delta P$ ), м <sup>2</sup>  | 24 ± 2,00                     |
| 3.   | Формула, примененная для вычисления предельной погрешности определения площади земельного участка, с подставленными значениями и итоговые (вычисленные) значения | $3,5*0,10*\sqrt{(24,00)} = 2$ |
| 4.   | Площадь земельного участка согласно сведениям Единого государственного реестра недвижимости (Ркад), м <sup>2</sup>   | 24,00                         |
| 5.   | Оценка расхождения Р и Ркад ( $P - P_{кад}$ ), м <sup>2</sup>  | 0                             |
| 6.   | Предельный минимальный и максимальный размеры земельного участка (Рмин и Рмакс), м <sup>2</sup>  | Рмин = —<br>Рмакс = —         |
| 7.   | Кадастровый или иной государственный учетный номер (инвентарный) здания, сооружения, объекта незавершенного строительства, расположенного на земельном участке   | 31:11:1205007:1755            |
| 8.   | Вид (виды) разрешенного использования  | Под гаражом                   |
| 8.1. | Дополнительные сведения об использовании земельного участка  | —                             |
| 9.   | Сведения о земельных участках (землях общего пользования, территории общего пользования), посредством которых обеспечивается доступ                              | —                             |
| 10.  | Иные сведения  | —                             |

**4. Пояснения к сведениям об уточняемом земельном участке с кадастровым номером** 31:11:1205007:1782 :

1. —

**1. Сведения о характерных точках границ уточняемого земельного участка с кадастровым номером** 31:11:1205007:2151 :

Система координат МСК-31 Зона № 1

| Обозначение характерных точек границ | Координаты, м  |   |  |              | Метод определения координат | Формулы, примененные для расчета средней квадратической погрешности определения координат характерных точек границ (Mt), с подставленными в такие формулы значениями и итоговые (вычисленные) значения Mt, м | Описание закрепления точки |
|--------------------------------------|--|---|--|--------------|-----------------------------|--|----------------------------|
|                                      | содержатся в Едином государственном реестре недвижимости |   | определены в результате выполнения комплексных кадастровых работ |              |                             |  |                            |
|                                      | X  | Y | X  | Y            |                             |  |                            |
| 1                                    | 2  | 3 | 4  | 5            | 6                           | 7  | 8                          |
| 6239                                 | —  | — | 415 501,22   | 1 270 434,42 | —                           | —  | —                          |



| 1    | 2 | 3 | 4          | 5            | 6 | 7 | 8 |
|------|---|---|------------|--------------|---|---|---|
| 6205 | — | — | 415 501,14 | 1 270 438,42 | — | — | — |
| 6204 | — | — | 415 495,12 | 1 270 438,31 |   |   |   |
| 6242 | — | — | 415 495,14 | 1 270 437,74 |   |   |   |
| 6243 | — | — | 415 495,22 | 1 270 434,31 |   |   |   |
| 6239 | — | — | 415 501,22 | 1 270 434,42 |   |   |   |

**2. Сведения о частях границ уточняемого земельного участка с кадастровым номером** 31:11:1205007:2151 :

| Обозначение части границ |       | Горизонтальное проложение (S), м | Описание прохождения части границ | Сведения о согласовании местоположения границ (согласовано/спорное) |
|--------------------------|-------|----------------------------------|-----------------------------------|---|
| от т.                    | до т. |                                  |                                   |   |
| 1                        | 2     | 3                                | 4                                 | 5   |
| 6239                     | 6205  | 4,00                             | —                                 | согласовано   |
| 6205                     | 6204  | 6,02                             |                                   |   |
| 6204                     | 6242  | 0,57                             |                                   |   |
| 6242                     | 6243  | 3,43                             |                                   |   |
| 6243                     | 6239  | 6,00                             |                                   |   |

**3. Сведения о характеристиках уточняемого земельного участка с кадастровым номером** 31:11:1205007:2151 :

| № п/п | Наименование характеристики  | Значение характеристики  |
|-------|--|--|
| 1     | 2  | 3  |
| 1.    | Адрес земельного участка   | —  |
| 1.1.  | Сведения о местоположении земельного участка (при отсутствии адреса) в структурированном в соответствии с федеральной информационной адресной системой виде      |  |
| 1.2.  | Дополнительные сведения о местоположении земельного участка  | Белгородская область, р-н Ракитянский, п. Пролетарский, ул. Ватутина, гараж №335-А |
| 2.    | Площадь земельного участка ± величина погрешности определения (вычисления) площади ( $P \pm \Delta P$ ), м <sup>2</sup>  | $24 \pm 2,00$  |
| 3.    | Формула, примененная для вычисления предельной погрешности определения площади земельного участка, с подставленными значениями и итоговые (вычисленные) значения | $3,5 * 0,10 * \sqrt{(24,00)} = 2$  |
| 4.    | Площадь земельного участка согласно сведениям Единого государственного реестра недвижимости (Ркад), м <sup>2</sup>   | 24,00  |
| 5.    | Оценка расхождения Р и Ркад ( $P - P_{кад}$ ), м <sup>2</sup>  | 0  |
| 6.    | Предельный минимальный и максимальный размеры земельного участка (Рмин и Рмакс), м <sup>2</sup>  | Рмин = —<br>Рмакс = —  |

| 1    | 2  | 3                        |
|------|--|--------------------------|
| 7.   | Кадастровый или иной государственный учетный номер (инвентарный) здания, сооружения, объекта незавершенного строительства, расположенного на земельном участке | 31:11:1205007:2240       |
| 8.   | Вид (виды) разрешенного использования  | для строительства гаража |
| 8.1. | Дополнительные сведения об использовании земельного участка  | —                        |
| 9.   | Сведения о земельных участках (землях общего пользования, территории общего пользования), посредством которых обеспечивается доступ                            | —                        |
| 10.  | Иные сведения  | —                        |

**4. Пояснения к сведениям об уточняемом земельном участке с кадастровым номером** 31:11:1205007:2151 :

1. —

**1. Сведения о характерных точках границ уточняемого земельного участка с кадастровым номером** 31:11:1205007:2154 :

Система координат МСК-31 Зона № 1

| Обозначение характерных точек границ | Координаты, м  |   |  |              | Метод определения координат | Формулы, примененные для расчета средней квадратической погрешности определения координат характерных точек границ (Mt), с подставленными в такие формулы значениями и итоговые (вычисленные) значения Mt, м | Описание закрепления точки |
|--------------------------------------|--|---|--|--------------|-----------------------------|--|----------------------------|
|                                      | содержатся в Едином государственном реестре недвижимости |   | определены в результате выполнения комплексных кадастровых работ |              |                             |  |                            |
|                                      | X  | Y | X  | Y            |                             |  |                            |
| 1                                    | 2  | 3 | 4  | 5            | 6                           | 7  | 8                          |
| 6244                                 | —  | — | 415 500,84   | 1 270 458,03 | —                           | —  | —                          |
| 6210                                 | —  | — | 415 500,78   | 1 270 463,63 |                             |  |                            |
| 6213                                 | —  | — | 415 494,78   | 1 270 463,57 |                             |  |                            |
| 6247                                 | —  | — | 415 494,53   | 1 270 463,56 |                             |  |                            |
| 6248                                 | —  | — | 415 494,65   | 1 270 457,96 |                             |  |                            |
| 6249                                 | —  | — | 415 494,86   | 1 270 457,96 |                             |  |                            |
| 6244                                 | —  | — | 415 500,84   | 1 270 458,03 |                             |  |                            |

**2. Сведения о частях границ уточняемого земельного участка с кадастровым номером** 31:11:1205007:2154 :

| Обозначение части границ |       | Горизонтальное проложение (S), м | Описание прохождения части границ | Сведения о согласовании местоположения границ (согласовано/спорное) |
|--------------------------|-------|----------------------------------|-----------------------------------|---|
| от т.                    | до т. |                                  |                                   |   |
| 1                        | 2     | 3                                | 4                                 | 5   |
|                          |       |                                  |                                   |   |

| 1    | 2    | 3    | 4 | 5           |
|------|------|------|---|-------------|
| 6244 | 6210 | 5,60 | — | согласовано |
| 6210 | 6213 | 6,00 |   |             |
| 6213 | 6247 | 0,25 |   |             |
| 6247 | 6248 | 5,60 |   |             |
| 6248 | 6249 | 0,21 |   |             |
| 6249 | 6244 | 5,98 |   |             |

**3. Сведения о характеристиках уточняемого земельного участка с кадастровым номером** 31:11:1205007:2154 :

| № п/п | Наименование характеристики  | Значение характеристики  |
|-------|--|--|
| 1     | 2  | 3  |
| 1.    | Адрес земельного участка   | —  |
| 1.1.  | Сведения о местоположении земельного участка (при отсутствии адреса) в структурированном в соответствии с федеральной информационной адресной системой виде      |  |
| 1.2.  | Дополнительные сведения о местоположении земельного участка  | Белгородская область, р-н Ракитянский, п. Пролетарский, ул. Ватутина, гараж №339 |
| 2.    | Площадь земельного участка ± величина погрешности определения (вычисления) площади ( $P \pm \Delta P$ ), м <sup>2</sup>  | $35 \pm 2,00$  |
| 3.    | Формула, примененная для вычисления предельной погрешности определения площади земельного участка, с подставленными значениями и итоговые (вычисленные) значения | $3,5 * 0,10 * \sqrt{(35,00)} = 2$  |
| 4.    | Площадь земельного участка согласно сведениям Единого государственного реестра недвижимости ( $P_{\text{кад}}$ ), м <sup>2</sup>                                 | 35,00  |
| 5.    | Оценка расхождения $P$ и $P_{\text{кад}}$ ( $P - P_{\text{кад}}$ ), м <sup>2</sup>   | 0  |
| 6.    | Предельный минимальный и максимальный размеры земельного участка ( $P_{\text{мин}}$ и $P_{\text{макс}}$ ), м <sup>2</sup>  | $P_{\text{мин}} = \text{—}$<br>$P_{\text{макс}} = \text{—}$                      |
| 7.    | Кадастровый или иной государственный учетный номер (инвентарный) здания, сооружения, объекта незавершенного строительства, расположенного на земельном участке   | —  |
| 8.    | Вид (виды) разрешенного использования  | для строительства гаража   |
| 8.1.  | Дополнительные сведения об использовании земельного участка  | —  |
| 9.    | Сведения о земельных участках (землях общего пользования, территории общего пользования), посредством которых обеспечивается доступ                              | —  |
| 10.   | Иные сведения  | —  |

**4. Пояснения к сведениям об уточняемом земельном участке с кадастровым номером** 31:11:1205007:2154 :

1. —

**1. Сведения о характерных точках границ уточняемого земельного участка с кадастровым номером** 31:11:1205007:2160 :

Система координат МСК-31 Зона № 1

| Обозначение характерных точек границ | Координаты, м  |   |  |              | Метод определения координат | Формулы, примененные для расчета средней квадратической погрешности определения координат характерных точек границ (Mt), с подставленными в такие формулы значениями и итоговые (вычисленные) значения Mt, м | Описание закрепления точки |
|--------------------------------------|--|---|--|--------------|-----------------------------|--|----------------------------|
|                                      | содержатся в Едином государственном реестре недвижимости |   | определены в результате выполнения комплексных кадастровых работ |              |                             |  |                            |
|                                      | X  | Y | X  | Y            |                             |  |                            |
| 1                                    | 2  | 3 | 4  | 5            | 6                           | 7  | 8                          |
| 5816                                 | —  | — | 415 666,17   | 1 270 267,91 | —                           | —  | —                          |
| 5817                                 | —  | — | 415 666,98   | 1 270 277,88 |                             |  |                            |
| 5818                                 | —  | — | 415 652,03   | 1 270 279,10 |                             |  |                            |
| 5819                                 | —  | — | 415 651,22   | 1 270 269,13 |                             |  |                            |
| 5816                                 | —  | — | 415 666,17   | 1 270 267,91 |                             |  |                            |

**2. Сведения о частях границ уточняемого земельного участка с кадастровым номером** 31:11:1205007:2160 :

| Обозначение части границ |       | Горизонтальное проложение (S), м | Описание прохождения части границ | Сведения о согласовании местоположения границ (согласовано/спорное) |
|--------------------------|-------|----------------------------------|-----------------------------------|---|
| от т.                    | до т. |                                  |                                   |   |
| 1                        | 2     | 3                                | 4                                 | 5   |
| 5816                     | 5817  | 10,00                            | —                                 | согласовано   |
| 5817                     | 5818  | 15,00                            |                                   |   |
| 5818                     | 5819  | 10,00                            |                                   |   |
| 5819                     | 5816  | 15,00                            |                                   |   |

**3. Сведения о характеристиках уточняемого земельного участка с кадастровым номером** 31:11:1205007:2160 :

| № п/п | Наименование характеристики | Значение характеристики |
|-------|-----------------------------|-------------------------|
| 1     | 2                           | 3                       |

| 1   | 2  | 3  |
|---|--|--|
| 1.  | Адрес земельного участка   | —  |
| 1.1.  | Сведения о местоположении земельного участка (при отсутствии адреса) в структурированном в соответствии с федеральной информационной адресной системой виде      |  |
| 1.2.  | Дополнительные сведения о местоположении земельного участка  | Белгородская область, р-н Ракитянский, п. Пролетарский, ул. Ватутина |
| 2.  | Площадь земельного участка ± величина погрешности определения (вычисления) площади ( $P \pm \Delta P$ ), м <sup>2</sup>  | 150 ± 4,00   |
| 3.  | Формула, примененная для вычисления предельной погрешности определения площади земельного участка, с подставленными значениями и итоговые (вычисленные) значения | $3,5 * 0,10 * \sqrt{(150,00)} = 4$                                   |
| 4.  | Площадь земельного участка согласно сведениям Единого государственного реестра недвижимости (Ркад), м <sup>2</sup>   | 150,00   |
| 5.  | Оценка расхождения Р и Ркад ( $P - P_{кад}$ ), м <sup>2</sup>  | 0  |
| 6.  | Предельный минимальный и максимальный размеры земельного участка (Рмин и Рмакс), м <sup>2</sup>  | Рмин = —<br>Рмакс = —  |
| 7.  | Кадастровый или иной государственный учетный номер (инвентарный) здания, сооружения, объекта незавершенного строительства, расположенного на земельном участке   | 31:11:1205007:2489   |
| 8.  | Вид (виды) разрешенного использования  | для строительства косметического салона, парикмахерской              |
| 8.1.  | Дополнительные сведения об использовании земельного участка  | —  |
| 9.  | Сведения о земельных участках (землях общего пользования, территории общего пользования), посредством которых обеспечивается доступ                              | —  |
| 10.   | Иные сведения  | —  |
| <b>4. Пояснения к сведениям об уточняемом земельном участке с кадастровым номером</b> |  | <b>31:11:1205007:2160</b> :  |
| 1.  | —  | —  |

**1. Сведения о характерных точках границ уточняемого земельного участка с кадастровым номером** 31:11:1205007:2172 :  
 Система координат МСК-31 Зона № 1

| Обозначение характерных точек границ | Координаты, м  |   |  |              | Метод определения координат | Формулы, примененные для расчета средней квадратической погрешности определения координат характерных точек границ (Mt), с подставленными в такие формулы значениями и итоговые (вычисленные) значения Mt, м | Описание закрепления точки |
|--------------------------------------|--|---|--|--------------|-----------------------------|--|----------------------------|
|                                      | содержатся в Едином государственном реестре недвижимости |   | определены в результате выполнения комплексных кадастровых работ |              |                             |  |                            |
|                                      | X  | Y | X  | Y            |                             |  |                            |
| 1                                    | 2  | 3 | 4  | 5            | 6                           | 7  | 8                          |
| 6261                                 | —  | — | 415 493,62   | 1 270 462,54 | —                           | —  | —                          |
| 6299                                 | —  | — | 415 493,55   | 1 270 464,85 |                             |  |                            |
| 6300                                 | —  | — | 415 493,51   | 1 270 466,57 |                             |  |                            |
| 6301                                 | —  | — | 415 487,63   | 1 270 466,53 |                             |  |                            |
| 6258                                 | —  | — | 415 487,64   | 1 270 462,57 |                             |  |                            |
| 6261                                 | —  | — | 415 493,62   | 1 270 462,54 |                             |  |                            |

**2. Сведения о частях границ уточняемого земельного участка с кадастровым номером** 31:11:1205007:2172 :

| Обозначение части границ |       | Горизонтальное проложение (S), м | Описание прохождения части границ | Сведения о согласовании местоположения границ (согласовано/спорное) |
|--------------------------|-------|----------------------------------|-----------------------------------|---|
| от т.                    | до т. |                                  |                                   |   |
| 1                        | 2     | 3                                | 4                                 | 5   |
| 6261                     | 6299  | 2,31                             | —                                 | согласовано   |
| 6299                     | 6300  | 1,72                             |                                   |   |
| 6300                     | 6301  | 5,88                             |                                   |   |
| 6301                     | 6258  | 3,96                             |                                   |   |
| 6258                     | 6261  | 5,98                             |                                   |   |

**3. Сведения о характеристиках уточняемого земельного участка с кадастровым номером** 31:11:1205007:2172 :

| № п/п | Наименование характеристики | Значение характеристики |
|-------|-----------------------------|-------------------------|
| 1     | 2                           | 3                       |
| 1     | 2                           | 3                       |

| 1   | 2  | 3  |
|---|--|--|
| 1.  | Адрес земельного участка   | —  |
| 1.1.  | Сведения о местоположении земельного участка (при отсутствии адреса) в структурированном в соответствии с федеральной информационной адресной системой виде      |  |
| 1.2.  | Дополнительные сведения о местоположении земельного участка  | Белгородская область, р-н Ракитянский, п. Пролетарский, ул. Ватутина, гараж №262 |
| 2.  | Площадь земельного участка ± величина погрешности определения (вычисления) площади ( $P \pm \Delta P$ ), м <sup>2</sup>  | 24 ± 2,00  |
| 3.  | Формула, примененная для вычисления предельной погрешности определения площади земельного участка, с подставленными значениями и итоговые (вычисленные) значения | $3,5 * 0,10 * \sqrt{(24,00)} = 2$  |
| 4.  | Площадь земельного участка согласно сведениям Единого государственного реестра недвижимости (Ркад), м <sup>2</sup>   | 24,00  |
| 5.  | Оценка расхождения Р и Ркад ( $P - P_{кад}$ ), м <sup>2</sup>  | 0  |
| 6.  | Предельный минимальный и максимальный размеры земельного участка (Рмин и Рмакс), м <sup>2</sup>  | Рмин = —<br>Рмакс = —  |
| 7.  | Кадастровый или иной государственный учетный номер (инвентарный) здания, сооружения, объекта незавершенного строительства, расположенного на земельном участке   | 31:11:1205007:2279   |
| 8.  | Вид (виды) разрешенного использования  | для строительства гаража   |
| 8.1.  | Дополнительные сведения об использовании земельного участка  | —  |
| 9.  | Сведения о земельных участках (землях общего пользования, территории общего пользования), посредством которых обеспечивается доступ                              | —  |
| 10.   | Иные сведения  | —  |
| <b>4. Пояснения к сведениям об уточняемом земельном участке с кадастровым номером</b> |  | <b>31:11:1205007:2172</b> :  |
| 1.  | —  | —  |

**1. Сведения о характерных точках границ уточняемого земельного участка с кадастровым номером** 31:11:1205007:2186 :  
 Система координат МСК-31 Зона № 1

| Обозначение характерных точек границ | Координаты, м  |   |  |              | Метод определения координат | Формулы, примененные для расчета средней квадратической погрешности определения координат характерных точек границ (Mt), с подставленными в такие формулы значениями и итоговые (вычисленные) значения Mt, м | Описание закрепления точки |
|--------------------------------------|--|---|--|--------------|-----------------------------|--|----------------------------|
|                                      | содержатся в Едином государственном реестре недвижимости |   | определены в результате выполнения комплексных кадастровых работ |              |                             |  |                            |
|                                      | X  | Y | X  | Y            |                             |  |                            |
| 1                                    | 2  | 3 | 4  | 5            | 6                           | 7  | 8                          |
| 6408                                 | —  | — | 415 480,81   | 1 270 442,65 | —                           | —  | —                          |
| 6409                                 | —  | — | 415 474,81   | 1 270 442,82 |                             |  |                            |
| 6410                                 | —  | — | 415 474,73   | 1 270 439,22 |                             |  |                            |
| 6411                                 | —  | — | 415 475,07   | 1 270 439,21 |                             |  |                            |
| 6412                                 | —  | — | 415 481,27   | 1 270 439,03 |                             |  |                            |
| 6413                                 | —  | — | 415 481,41   | 1 270 442,63 |                             |  |                            |
| 6408                                 | —  | — | 415 480,81   | 1 270 442,65 |                             |  |                            |

**2. Сведения о частях границ уточняемого земельного участка с кадастровым номером** 31:11:1205007:2186 :

| Обозначение части границ |       | Горизонтальное проложение (S), м | Описание прохождения части границ | Сведения о согласовании местоположения границ (согласовано/спорное) |
|--------------------------|-------|----------------------------------|-----------------------------------|---|
| от т.                    | до т. |                                  |                                   |   |
| 1                        | 2     | 3                                | 4                                 | 5   |
| 6408                     | 6409  | 6,00                             | —                                 | согласовано   |
| 6409                     | 6410  | 3,60                             |                                   |   |
| 6410                     | 6411  | 0,34                             |                                   |   |
| 6411                     | 6412  | 6,20                             |                                   |   |
| 6412                     | 6413  | 3,60                             |                                   |   |
| 6413                     | 6408  | 0,60                             |                                   |   |

**3. Сведения о характеристиках уточняемого земельного участка с кадастровым номером** 31:11:1205007:2186 :

| № п/п | Наименование характеристики | Значение характеристики |
|-------|-----------------------------|-------------------------|
| 1     | 2                           | 3                       |
|       |                             |                         |



| 1   | 2  | 3  |
|---|--|--|
| 1.  | Адрес земельного участка   | —  |
| 1.1.  | Сведения о местоположении земельного участка (при отсутствии адреса) в структурированном в соответствии с федеральной информационной адресной системой виде      |  |
| 1.2.  | Дополнительные сведения о местоположении земельного участка  | Белгородская область, р-н Ракитянский, п. Пролетарский, ул. Ватутина, гараж №248 |
| 2.  | Площадь земельного участка ± величина погрешности определения (вычисления) площади ( $P \pm \Delta P$ ), м <sup>2</sup>  | 24 ± 2,00  |
| 3.  | Формула, примененная для вычисления предельной погрешности определения площади земельного участка, с подставленными значениями и итоговые (вычисленные) значения | $3,5 * 0,10 * \sqrt{(24,00)} = 2$  |
| 4.  | Площадь земельного участка согласно сведениям Единого государственного реестра недвижимости (Ркад), м <sup>2</sup>   | 22,00  |
| 5.  | Оценка расхождения P и Ркад ( $P - P_{кад}$ ), м <sup>2</sup>  | 2  |
| 6.  | Предельный минимальный и максимальный размеры земельного участка (Рмин и Рмакс), м <sup>2</sup>  | Рмин = —<br>Рмакс = —  |
| 7.  | Кадастровый или иной государственный учетный номер (инвентарный) здания, сооружения, объекта незавершенного строительства, расположенного на земельном участке   | 31:11:1205007:2231   |
| 8.  | Вид (виды) разрешенного использования  | для строительства гаража   |
| 8.1.  | Дополнительные сведения об использовании земельного участка  | —  |
| 9.  | Сведения о земельных участках (землях общего пользования, территории общего пользования), посредством которых обеспечивается доступ                              | —  |
| 10.   | Иные сведения  | —  |
| <b>4. Пояснения к сведениям об уточняемом земельном участке с кадастровым номером</b> |  | <b>31:11:1205007:2186</b> :  |
| 1.  | —  | —  |

**1. Сведения о характерных точках границ уточняемого земельного участка с кадастровым номером** 31:11:1205007:2207 :  
 Система координат МСК-31 Зона № 1

| Обозначение характерных точек границ | Координаты, м  |   |  |              | Метод определения координат | Формулы, примененные для расчета средней квадратической погрешности определения координат характерных точек границ (Mt), с подставленными в такие формулы значениями и итоговые (вычисленные) значения Mt, м | Описание закрепления точки |
|--------------------------------------|--|---|--|--------------|-----------------------------|--|----------------------------|
|                                      | содержатся в Едином государственном реестре недвижимости |   | определены в результате выполнения комплексных кадастровых работ |              |                             |  |                            |
|                                      | X  | Y | X  | Y            |                             |  |                            |
| 1                                    | 2  | 3 | 4  | 5            | 6                           | 7  | 8                          |
| 7160                                 | —  | — | 415 426,13   | 1 270 029,87 | —                           | —  | —                          |
| 7147                                 | —  | — | 415 426,45   | 1 270 033,86 |                             |  |                            |
| 7146                                 | —  | — | 415 420,47   | 1 270 034,35 |                             |  |                            |
| 7163                                 | —  | — | 415 420,14   | 1 270 030,37 |                             |  |                            |
| 7160                                 | —  | — | 415 426,13   | 1 270 029,87 |                             |  |                            |
| 7160                                 | —  | — | 415 426,13   | 1 270 029,87 |                             |  |                            |

**2. Сведения о частях границ уточняемого земельного участка с кадастровым номером** 31:11:1205007:2207 :

| Обозначение части границ |       | Горизонтальное проложение (S), м | Описание прохождения части границ | Сведения о согласовании местоположения границ (согласовано/спорное) |
|--------------------------|-------|----------------------------------|-----------------------------------|---|
| от т.                    | до т. |                                  |                                   |   |
| 1                        | 2     | 3                                | 4                                 | 5   |
| 7160                     | 7147  | 4,00                             | —                                 | согласовано   |
| 7147                     | 7146  | 6,00                             |                                   |   |
| 7146                     | 7163  | 3,99                             |                                   |   |
| 7163                     | 7160  | 6,01                             |                                   |   |

**3. Сведения о характеристиках уточняемого земельного участка с кадастровым номером** 31:11:1205007:2207 :

| № п/п | Наименование характеристики   | Значение характеристики   |
|-------|---|---|
| 1     | 2   | 3   |
| 1.    | Адрес земельного участка  | —   |
| 1.1.  | Сведения о местоположении земельного участка (при отсутствии адреса) в структурированном в соответствии с федеральной информационной адресной системой виде |   |
| 1.2.  | Дополнительные сведения о местоположении земельного участка   | Белгородская область, р-н Ракитянский, п. Пролетарский, ул. Ватутина, гараж №23 А |

| 1    | 2  | 3                             |
|------|--|-------------------------------|
| 2.   | Площадь земельного участка ± величина погрешности определения (вычисления) площади ( $P \pm \Delta P$ ), м <sup>2</sup>  | 24 ± 2,00                     |
| 3.   | Формула, примененная для вычисления предельной погрешности определения площади земельного участка, с подставленными значениями и итоговые (вычисленные) значения | $3,5*0,10*\sqrt{(24,00)} = 2$ |
| 4.   | Площадь земельного участка согласно сведениям Единого государственного реестра недвижимости (Ркад), м <sup>2</sup>   | 24,00                         |
| 5.   | Оценка расхождения P и Ркад (P - Ркад), м <sup>2</sup>   | 0                             |
| 6.   | Предельный минимальный и максимальный размеры земельного участка (Рмин и Рмакс), м <sup>2</sup>  | Рмин = —<br>Рмакс = —         |
| 7.   | Кадастровый или иной государственный учетный номер (инвентарный) здания, сооружения, объекта незавершенного строительства, расположенного на земельном участке   | 31:11:1205007:2335            |
| 8.   | Вид (виды) разрешенного использования  | Для строительства гаража      |
| 8.1. | Дополнительные сведения об использовании земельного участка  | —                             |
| 9.   | Сведения о земельных участках (землях общего пользования, территории общего пользования), посредством которых обеспечивается доступ                              | —                             |
| 10.  | Иные сведения  | —                             |

**4. Пояснения к сведениям об уточняемом земельном участке с кадастровым номером** 31:11:1205007:2207 :

1. —

**1. Сведения о характерных точках границ уточняемого земельного участка с кадастровым номером** 31:11:1205007:2215 :

Система координат МСК-31 Зона № 1

| Обозначение характерных точек границ | Координаты, м  |   |  |              | Метод определения координат | Формулы, примененные для расчета средней квадратической погрешности определения координат характерных точек границ (Mt), с подставленными в такие формулы значениями и итоговые (вычисленные) значения Mt, м | Описание закрепления точки |
|--------------------------------------|--|---|--|--------------|-----------------------------|--|----------------------------|
|                                      | содержатся в Едином государственном реестре недвижимости |   | определены в результате выполнения комплексных кадастровых работ |              |                             |  |                            |
|                                      | X  | Y | X  | Y            |                             |  |                            |
| 1                                    | 2  | 3 | 4  | 5            | 6                           | 7  | 8                          |
| 4175                                 | —  | — | 416 003,60   | 1 270 358,86 | —                           | —  | —                          |

| 1    | 2 | 3 | 4          | 5            | 6 | 7 | 8 |
|------|---|---|------------|--------------|---|---|---|
| 4176 | — | — | 416 007,20 | 1 270 390,80 | — | — | — |
| 4177 | — | — | 415 995,30 | 1 270 392,20 |   |   |   |
| 4178 | — | — | 415 991,61 | 1 270 360,41 |   |   |   |
| 4169 | — | — | 415 992,37 | 1 270 360,20 |   |   |   |
| 4168 | — | — | 416 000,91 | 1 270 359,19 |   |   |   |
| 4175 | — | — | 416 003,60 | 1 270 358,86 |   |   |   |

**2. Сведения о частях границ уточняемого земельного участка с кадастровым номером** 31:11:1205007:2215 :

| Обозначение части границ |       | Горизонтальное проложение (S), м | Описание прохождения части границ | Сведения о согласовании местоположения границ (согласовано/спорное) |
|--------------------------|-------|----------------------------------|-----------------------------------|---|
| от т.                    | до т. |                                  |                                   |   |
| 1                        | 2     | 3                                | 4                                 | 5   |
| 4175                     | 4176  | 32,14                            | —                                 | согласовано   |
| 4176                     | 4177  | 11,98                            |                                   |   |
| 4177                     | 4178  | 32,00                            |                                   |   |
| 4178                     | 4169  | 0,79                             |                                   |   |
| 4169                     | 4168  | 8,60                             |                                   |   |
| 4168                     | 4175  | 2,71                             |                                   |   |

**3. Сведения о характеристиках уточняемого земельного участка с кадастровым номером** 31:11:1205007:2215 :

| № п/п | Наименование характеристики  | Значение характеристики  |
|-------|--|--|
| 1     | 2  | 3  |
| 1.    | Адрес земельного участка   | —  |
| 1.1.  | Сведения о местоположении земельного участка (при отсутствии адреса) в структурированном в соответствии с федеральной информационной адресной системой виде      |  |
| 1.2.  | Дополнительные сведения о местоположении земельного участка  | Белгородская область, р-н Ракитянский, п. Пролетарский, ул. Ленина |
| 2.    | Площадь земельного участка ± величина погрешности определения (вычисления) площади ( $P \pm \Delta P$ ), м <sup>2</sup>  | 387 ± 7,00   |
| 3.    | Формула, примененная для вычисления предельной погрешности определения площади земельного участка, с подставленными значениями и итоговые (вычисленные) значения | $3,5 * 0,10 * \sqrt{(387,00)} = 7$                                 |
| 4.    | Площадь земельного участка согласно сведениям Единого государственного реестра недвижимости (Ркад), м <sup>2</sup>   | 485,00   |
| 5.    | Оценка расхождения Р и Ркад ( $P - P_{кад}$ ), м <sup>2</sup>  | 98   |

| 1    | 2  | 3   |
|------|--|---|
| 6.   | Предельный минимальный и максимальный размеры земельного участка (Р <sub>мин</sub> и Р <sub>макс</sub> ), м <sup>2</sup>                                       | Р <sub>мин</sub> = —<br>Р <sub>макс</sub> = — |
| 7.   | Кадастровый или иной государственный учетный номер (инвентарный) здания, сооружения, объекта незавершенного строительства, расположенного на земельном участке | —   |
| 8.   | Вид (виды) разрешенного использования  | Для строительства торгового объекта           |
| 8.1. | Дополнительные сведения об использовании земельного участка  | —   |
| 9.   | Сведения о земельных участках (землях общего пользования, территории общего пользования), посредством которых обеспечивается доступ                            | —   |
| 10.  | Иные сведения  | —   |

**4. Пояснения к сведениям об уточняемом земельном участке с кадастровым номером** 31:11:1205007:2215 :

|    |   |
|----|---|
| 1. | — |
|----|---|

**1. Сведения о характерных точках границ уточняемого земельного участка с кадастровым номером** 31:11:1205007:24 :

Система координат МСК-31 Зона № 1

| Обозначение характерных точек границ | Координаты, м  |   |  |              | Метод определения координат | Формулы, примененные для расчета средней квадратической погрешности определения координат характерных точек границ (Mt), с подставленными в такие формулы значениями и итоговые (вычисленные) значения Mt, м | Описание закрепления точки |
|--------------------------------------|--|---|--|--------------|-----------------------------|--|----------------------------|
|                                      | содержатся в Едином государственном реестре недвижимости |   | определены в результате выполнения комплексных кадастровых работ |              |                             |  |                            |
|                                      | X  | Y | X  | Y            |                             |  |                            |
| 1                                    | 2  | 3 | 4  | 5            | 6                           | 7  | 8                          |
| 4162                                 | —  | — | 415 999,62   | 1 270 348,27 | —                           | —  | —                          |
| 4163                                 | —  | — | 415 991,07   | 1 270 349,28 |                             |  |                            |
| 4164                                 | —  | — | 415 989,90   | 1 270 339,35 |                             |  |                            |
| 4165                                 | —  | — | 415 998,84   | 1 270 338,29 |                             |  |                            |
| 4166                                 | —  | — | 416 000,01   | 1 270 348,22 |                             |  |                            |
| 4162                                 | —  | — | 415 999,62   | 1 270 348,27 |                             |  |                            |

**2. Сведения о частях границ уточняемого земельного участка с кадастровым номером** 31:11:1205007:24 :

| Обозначение части границ |       | Горизонтальное проложение (S), м | Описание прохождения части границ | Сведения о согласовании местоположения границ (согласовано/спорное) |
|--------------------------|-------|----------------------------------|-----------------------------------|---|
| от т.                    | до т. |                                  |                                   |   |
|                          |       |                                  |                                   |   |

| 1    | 2    | 3     | 4 | 5           |
|------|------|-------|---|-------------|
| 4162 | 4163 | 8,61  | — | согласовано |
| 4163 | 4164 | 10,00 |   |             |
| 4164 | 4165 | 9,00  |   |             |
| 4165 | 4166 | 10,00 |   |             |
| 4166 | 4162 | 0,39  |   |             |

**3. Сведения о характеристиках уточняемого земельного участка с кадастровым номером** 31:11:1205007:24 :

| № п/п | Наименование характеристики  | Значение характеристики   |
|-------|--|---|
| 1     | 2  | 3   |
| 1.    | Адрес земельного участка   | —   |
| 1.1.  | Сведения о местоположении земельного участка (при отсутствии адреса) в структурированном в соответствии с федеральной информационной адресной системой виде      |   |
| 1.2.  | Дополнительные сведения о местоположении земельного участка  | Белгородская область, р-н Ракитянский, п. Пролетарский, ул. Ленина, на территории парка |
| 2.    | Площадь земельного участка ± величина погрешности определения (вычисления) площади ( $P \pm \Delta P$ ), м <sup>2</sup>  | 90 ± 3,00   |
| 3.    | Формула, примененная для вычисления предельной погрешности определения площади земельного участка, с подставленными значениями и итоговые (вычисленные) значения | $3,5 * 0,10 * \sqrt{(90,00)} = 3$   |
| 4.    | Площадь земельного участка согласно сведениям Единого государственного реестра недвижимости (Ркад), м <sup>2</sup>   | 90,00   |
| 5.    | Оценка расхождения Р и Ркад ( $P - P_{кад}$ ), м <sup>2</sup>  | 0   |
| 6.    | Предельный минимальный и максимальный размеры земельного участка (Рмин и Рмакс), м <sup>2</sup>  | Рмин = —<br>Рмакс = —   |
| 7.    | Кадастровый или иной государственный учетный номер (инвентарный) здания, сооружения, объекта незавершенного строительства, расположенного на земельном участке   | —   |
| 8.    | Вид (виды) разрешенного использования  | Под строительство магазина  |
| 8.1.  | Дополнительные сведения об использовании земельного участка  | —   |
| 9.    | Сведения о земельных участках (землях общего пользования, территории общего пользования), посредством которых обеспечивается доступ                              | —   |
| 10.   | Иные сведения  | —   |

**4. Пояснения к сведениям об уточняемом земельном участке с кадастровым номером** 31:11:1205007:24 :

1. \_\_\_\_\_

**1. Сведения о характерных точках границ уточняемого земельного участка с кадастровым номером** 31:11:1205007:29 :  
 Система координат МСК-31 Зона № 1

| Обозначение характерных точек границ | Координаты, м  |   |  |              | Метод определения координат | Формулы, примененные для расчета средней квадратической погрешности определения координат характерных точек границ (Mt), с подставленными в такие формулы значениями и итоговые (вычисленные) значения Mt, м | Описание закрепления точки |
|--------------------------------------|--|---|--|--------------|-----------------------------|--|----------------------------|
|                                      | содержатся в Едином государственном реестре недвижимости |   | определены в результате выполнения комплексных кадастровых работ |              |                             |  |                            |
|                                      | X  | Y | X  | Y            |                             |  |                            |
| 1                                    | 2  | 3 | 4  | 5            | 6                           | 7  | 8                          |
| 3753                                 | —  | — | 416 194,01   | 1 269 704,53 | —                           | —  | —                          |
| 3754                                 | —  | — | 416 194,08   | 1 269 705,40 |                             |  |                            |
| 3755                                 | —  | — | 416 194,15   | 1 269 706,34 |                             |  |                            |
| 3756                                 | —  | — | 416 194,70   | 1 269 718,06 |                             |  |                            |
| 3757                                 | —  | — | 416 195,09   | 1 269 725,21 |                             |  |                            |
| 3758                                 | —  | — | 416 181,49   | 1 269 726,59 |                             |  |                            |
| 3759                                 | —  | — | 416 181,39   | 1 269 726,04 |                             |  |                            |
| 3760                                 | —  | — | 416 160,49   | 1 269 728,11 |                             |  |                            |
| 3761                                 | —  | — | 416 159,23   | 1 269 708,32 |                             |  |                            |
| 3762                                 | —  | — | 416 162,22   | 1 269 708,11 |                             |  |                            |
| 3763                                 | —  | — | 416 171,38   | 1 269 707,07 |                             |  |                            |
| 3753                                 | —  | — | 416 194,01   | 1 269 704,53 |                             |  |                            |

**2. Сведения о частях границ уточняемого земельного участка с кадастровым номером** 31:11:1205007:29 :

| Обозначение части границ |       | Горизонтальное проложение (S), м | Описание прохождения части границ | Сведения о согласовании местоположения границ (согласовано/спорное) |
|--------------------------|-------|----------------------------------|-----------------------------------|---|
| от т.                    | до т. |                                  |                                   |   |
| 1                        | 2     | 3                                | 4                                 | 5   |
| 3753                     | 3754  | 0,87                             | —                                 | согласовано   |
| 3754                     | 3755  | 0,94                             |                                   |   |
| 3755                     | 3756  | 11,73                            |                                   |   |
| 3756                     | 3757  | 7,16                             |                                   |   |
| 3757                     | 3758  | 13,67                            |                                   |   |
| 3758                     | 3759  | 0,56                             |                                   |   |

| 1    | 2    | 3     | 4 | 5           |
|------|------|-------|---|-------------|
| 3759 | 3760 | 21,00 | — | согласовано |
| 3760 | 3761 | 19,83 |   |             |
| 3761 | 3762 | 3,00  |   |             |
| 3762 | 3763 | 9,22  |   |             |
| 3763 | 3753 | 22,77 |   |             |

**3. Сведения о характеристиках уточняемого земельного участка с кадастровым номером** 31:11:1205007:29 :

| № п/п | Наименование характеристики  | Значение характеристики   |
|-------|--|---|
| 1     | 2  | 3   |
| 1.    | Адрес земельного участка   | —   |
| 1.1.  | Сведения о местоположении земельного участка (при отсутствии адреса) в структурированном в соответствии с федеральной информационной адресной системой виде      |   |
| 1.2.  | Дополнительные сведения о местоположении земельного участка  | Белгородская обл., р-н Ракитянский, п. Пролетарский, ул. Жукова, 22 |
| 2.    | Площадь земельного участка ± величина погрешности определения (вычисления) площади ( $P \pm \Delta P$ ), м <sup>2</sup>  | 702 ± 9,00  |
| 3.    | Формула, примененная для вычисления предельной погрешности определения площади земельного участка, с подставленными значениями и итоговые (вычисленные) значения | $3,5 * 0,10 * \sqrt{(702,00)} = 9$                                  |
| 4.    | Площадь земельного участка согласно сведениям Единого государственного реестра недвижимости (Ркад), м <sup>2</sup>   | 702,00  |
| 5.    | Оценка расхождения Р и Ркад ( $P - P_{кад}$ ), м <sup>2</sup>  | 0   |
| 6.    | Предельный минимальный и максимальный размеры земельного участка (Рмин и Рмакс), м <sup>2</sup>  | Рмин = —<br>Рмакс = —   |
| 7.    | Кадастровый или иной государственный учетный номер (инвентарный) здания, сооружения, объекта незавершенного строительства, расположенного на земельном участке   | 31:11:1205001:842   |
| 8.    | Вид (виды) разрешенного использования  | Для ведения личного подсобного хозяйства                            |
| 8.1.  | Дополнительные сведения об использовании земельного участка  | —   |
| 9.    | Сведения о земельных участках (землях общего пользования, территории общего пользования), посредством которых обеспечивается доступ                              | —   |
| 10.   | Иные сведения  | —   |

**4. Пояснения к сведениям об уточняемом земельном участке с кадастровым номером** 31:11:1205007:29 :



|    |   |
|----|---|
| 1. | — |
|----|---|

**1. Сведения о характерных точках границ уточняемого земельного участка с кадастровым номером** 31:11:1205007:33 :  
 Система координат МСК-31 Зона № 1

| Обозначение характерных точек границ | Координаты, м  |   |  |              | Метод определения координат | Формулы, примененные для расчета средней квадратической погрешности определения координат характерных точек границ (Mt), с подставленными в такие формулы значениями и итоговые (вычисленные) значения Mt, м | Описание закрепления точки |
|--------------------------------------|--|---|--|--------------|-----------------------------|--|----------------------------|
|                                      | содержатся в Едином государственном реестре недвижимости |   | определены в результате выполнения комплексных кадастровых работ |              |                             |  |                            |
|                                      | X  | Y | X  | Y            |                             |  |                            |
| 1                                    | 2  | 3 | 4  | 5            | 6                           | 7  | 8                          |
| 4967                                 | —  | — | 416 244,42   | 1 269 537,58 | —                           | —  | —                          |
| 4968                                 | —  | — | 416 186,33   | 1 269 546,61 |                             |  |                            |
| 4969                                 | —  | — | 416 185,28   | 1 269 536,46 |                             |  |                            |
| 4970                                 | —  | — | 416 183,57   | 1 269 523,48 |                             |  |                            |
| 4971                                 | —  | — | 416 245,25   | 1 269 509,52 |                             |  |                            |
| 4967                                 | —  | — | 416 244,42   | 1 269 537,58 |                             |  |                            |

**2. Сведения о частях границ уточняемого земельного участка с кадастровым номером** 31:11:1205007:33 :

| Обозначение части границ |       | Горизонтальное проложение (S), м | Описание прохождения части границ | Сведения о согласовании местоположения границ (согласовано/спорное) |
|--------------------------|-------|----------------------------------|-----------------------------------|---|
| от т.                    | до т. |                                  |                                   |   |
| 1                        | 2     | 3                                | 4                                 | 5   |
| 4967                     | 4968  | 58,79                            | —                                 | согласовано   |
| 4968                     | 4969  | 10,20                            |                                   |   |
| 4969                     | 4970  | 13,09                            |                                   |   |
| 4970                     | 4971  | 63,24                            |                                   |   |
| 4971                     | 4967  | 28,07                            |                                   |   |

**3. Сведения о характеристиках уточняемого земельного участка с кадастровым номером** 31:11:1205007:33 :

| № п/п | Наименование характеристики | Значение характеристики |
|-------|-----------------------------|-------------------------|
| 1     | 2                           | 3                       |

| 1   | 2  | 3  |
|---|--|--|
| 1.  | Адрес земельного участка   | —  |
| 1.1.  | Сведения о местоположении земельного участка (при отсутствии адреса) в структурированном в соответствии с федеральной информационной адресной системой виде      |  |
| 1.2.  | Дополнительные сведения о местоположении земельного участка  | Белгородская область, р-н Ракитянский, п. Пролетарский, ул. Пролетарская, 61 |
| 2.  | Площадь земельного участка ± величина погрешности определения (вычисления) площади ( $P \pm \Delta P$ ), м <sup>2</sup>  | 1 542 ± 14,00  |
| 3.  | Формула, примененная для вычисления предельной погрешности определения площади земельного участка, с подставленными значениями и итоговые (вычисленные) значения | $3,5 * 0,10 * \sqrt{(1\ 542,00)} = 14$                                       |
| 4.  | Площадь земельного участка согласно сведениям Единого государственного реестра недвижимости (Ркад), м <sup>2</sup>   | 1 521,00   |
| 5.  | Оценка расхождения P и Ркад ( $P - P_{кад}$ ), м <sup>2</sup>  | 21   |
| 6.  | Предельный минимальный и максимальный размеры земельного участка (Рмин и Рмакс), м <sup>2</sup>  | Рмин = —<br>Рмакс = —  |
| 7.  | Кадастровый или иной государственный учетный номер (инвентарный) здания, сооружения, объекта незавершенного строительства, расположенного на земельном участке   | 31:11:1205006:644  |
| 8.  | Вид (виды) разрешенного использования  | Для ведения личного подсобного хозяйства                                     |
| 8.1.  | Дополнительные сведения об использовании земельного участка  | —  |
| 9.  | Сведения о земельных участках (землях общего пользования, территории общего пользования), посредством которых обеспечивается доступ                              | —  |
| 10.   | Иные сведения  | —  |
| <b>4. Пояснения к сведениям об уточняемом земельном участке с кадастровым номером</b> |  | <b>31:11:1205007:33</b> :  |
| 1.  | —  | —  |

**1. Сведения о характерных точках границ уточняемого земельного участка с кадастровым номером** 31:11:1205007:34 :  
 Система координат МСК-31 Зона № 1

| Обозначение характерных точек границ | Координаты, м  |   |  |              | Метод определения координат | Формулы, примененные для расчета средней квадратической погрешности определения координат характерных точек границ (Mt), с подставленными в такие формулы значениями и итоговые (вычисленные) значения Mt, м | Описание закрепления точки |
|--------------------------------------|--|---|--|--------------|-----------------------------|--|----------------------------|
|                                      | содержатся в Едином государственном реестре недвижимости |   | определены в результате выполнения комплексных кадастровых работ |              |                             |  |                            |
|                                      | X  | Y | X  | Y            |                             |  |                            |
| 1                                    | 2  | 3 | 4  | 5            | 6                           | 7  | 8                          |
| 4889                                 | —  | — | 416 247,87   | 1 269 816,40 | —                           | —  | —                          |
| 4890                                 | —  | — | 416 248,58   | 1 269 828,55 |                             |  |                            |
| 4891                                 | —  | — | 416 239,93   | 1 269 828,86 |                             |  |                            |
| 3735                                 | —  | — | 416 192,76   | 1 269 832,37 |                             |  |                            |
| 3734                                 | —  | — | 416 192,69   | 1 269 832,03 |                             |  |                            |
| 3733                                 | —  | — | 416 192,69   | 1 269 828,53 |                             |  |                            |
| 4895                                 | —  | — | 416 192,26   | 1 269 818,67 |                             |  |                            |
| 4889                                 | —  | — | 416 247,87   | 1 269 816,40 |                             |  |                            |

**2. Сведения о частях границ уточняемого земельного участка с кадастровым номером** 31:11:1205007:34 :

| Обозначение части границ |       | Горизонтальное проложение (S), м | Описание прохождения части границ | Сведения о согласовании местоположения границ (согласовано/спорное) |
|--------------------------|-------|----------------------------------|-----------------------------------|---|
| от т.                    | до т. |                                  |                                   |   |
| 1                        | 2     | 3                                | 4                                 | 5   |
| 4889                     | 4890  | 12,17                            | —                                 | согласовано   |
| 4890                     | 4891  | 8,66                             |                                   |   |
| 4891                     | 3735  | 47,30                            |                                   |   |
| 3735                     | 3734  | 0,35                             |                                   |   |
| 3734                     | 3733  | 3,50                             |                                   |   |
| 3733                     | 4895  | 9,87                             |                                   |   |
| 4895                     | 4889  | 55,66                            |                                   |   |

**3. Сведения о характеристиках уточняемого земельного участка с кадастровым номером** 31:11:1205007:34 :

| № п/п | Наименование характеристики | Значение характеристики |
|-------|-----------------------------|-------------------------|
| 1     | 2                           | 3                       |
|       |                             |                         |

| 1   | 2  | 3   |
|---|--|---|
| 1.  | Адрес земельного участка   | —   |
| 1.1.  | Сведения о местоположении земельного участка (при отсутствии адреса) в структурированном в соответствии с федеральной информационной адресной системой виде      |   |
| 1.2.  | Дополнительные сведения о местоположении земельного участка  | Белгородская область, р-н Ракитянский, п. Пролетарский, ул. Пролетарская, 50А |
| 2.  | Площадь земельного участка ± величина погрешности определения (вычисления) площади ( $P \pm \Delta P$ ), м <sup>2</sup>  | 714 ± 9,00  |
| 3.  | Формула, примененная для вычисления предельной погрешности определения площади земельного участка, с подставленными значениями и итоговые (вычисленные) значения | $3,5 * 0,10 * \sqrt{(714,00)} = 9$  |
| 4.  | Площадь земельного участка согласно сведениям Единого государственного реестра недвижимости (Ркад), м <sup>2</sup>   | 714,00  |
| 5.  | Оценка расхождения P и Ркад ( $P - P_{кад}$ ), м <sup>2</sup>  | 0   |
| 6.  | Предельный минимальный и максимальный размеры земельного участка (Рмин и Рмакс), м <sup>2</sup>  | Рмин = —<br>Рмакс = —   |
| 7.  | Кадастровый или иной государственный учетный номер (инвентарный) здания, сооружения, объекта незавершенного строительства, расположенного на земельном участке   | 31:11:1205006:672   |
| 8.  | Вид (виды) разрешенного использования  | Для ведения личного подсобного хозяйства                                      |
| 8.1.  | Дополнительные сведения об использовании земельного участка  | —   |
| 9.  | Сведения о земельных участках (землях общего пользования, территории общего пользования), посредством которых обеспечивается доступ                              | —   |
| 10.   | Иные сведения  | —   |
| <b>4. Пояснения к сведениям об уточняемом земельном участке с кадастровым номером</b> |  | <b>31:11:1205007:34</b> :   |
| 1.  | —  | —   |

**1. Сведения о характерных точках границ уточняемого земельного участка с кадастровым номером** 31:11:1205007:38 :  
 Система координат МСК-31 Зона № 1

| Обозначение характерных точек границ | Координаты, м  |   |  |              | Метод определения координат | Формулы, примененные для расчета средней квадратической погрешности определения координат характерных точек границ (Mt), с подставленными в такие формулы значениями и итоговые (вычисленные) значения Mt, м | Описание закрепления точки |
|--------------------------------------|--|---|--|--------------|-----------------------------|--|----------------------------|
|                                      | содержатся в Едином государственном реестре недвижимости |   | определены в результате выполнения комплексных кадастровых работ |              |                             |  |                            |
|                                      | X  | Y | X  | Y            |                             |  |                            |
| 1                                    | 2  | 3 | 4  | 5            | 6                           | 7  | 8                          |
| 5674                                 | —  | — | 416 302,66   | 1 269 130,02 | —                           | —  | —                          |
| 5675                                 | —  | — | 416 341,00   | 1 269 159,04 |                             |  |                            |
| 5676                                 | —  | — | 416 331,52   | 1 269 172,58 |                             |  |                            |
| 5677                                 | —  | — | 416 311,92   | 1 269 158,19 |                             |  |                            |
| 5678                                 | —  | — | 416 304,85   | 1 269 152,76 |                             |  |                            |
| 5679                                 | —  | — | 416 303,29   | 1 269 151,61 |                             |  |                            |
| 5680                                 | —  | — | 416 292,72   | 1 269 143,01 |                             |  |                            |
| 5681                                 | —  | — | 416 291,87   | 1 269 142,26 |                             |  |                            |
| 5674                                 | —  | — | 416 302,66   | 1 269 130,02 |                             |  |                            |

**2. Сведения о частях границ уточняемого земельного участка с кадастровым номером** 31:11:1205007:38 :

| Обозначение части границ |       | Горизонтальное проложение (S), м | Описание прохождения части границ | Сведения о согласовании местоположения границ (согласовано/спорное) |
|--------------------------|-------|----------------------------------|-----------------------------------|---|
| от т.                    | до т. |                                  |                                   |   |
| 1                        | 2     | 3                                | 4                                 | 5   |
| 5674                     | 5675  | 48,08                            | —                                 | согласовано   |
| 5675                     | 5676  | 16,53                            |                                   |   |
| 5676                     | 5677  | 24,32                            |                                   |   |
| 5677                     | 5678  | 8,91                             |                                   |   |
| 5678                     | 5679  | 1,94                             |                                   |   |
| 5679                     | 5680  | 13,63                            |                                   |   |
| 5680                     | 5681  | 1,13                             |                                   |   |
| 5681                     | 5674  | 16,32                            |                                   |   |

**3. Сведения о характеристиках уточняемого земельного участка с кадастровым номером** 31:11:1205007:38 :

| № п/п | Наименование характеристики | Значение характеристики |
|-------|-----------------------------|-------------------------|
|-------|-----------------------------|-------------------------|

| 1   | 2  | 3   |
|---|--|---|
| 1.  | Адрес земельного участка   | —   |
| 1.1.  | Сведения о местоположении земельного участка (при отсутствии адреса) в структурированном в соответствии с федеральной информационной адресной системой виде      |   |
| 1.2.  | Дополнительные сведения о местоположении земельного участка  | Белгородская область, р-н Ракитянский, п. Пролетарский, ул. Сумская, 13 |
| 2.  | Площадь земельного участка $\pm$ величина погрешности определения (вычисления) площади ( $P \pm \Delta P$ ), м <sup>2</sup>                                      | 818 $\pm$ 10,00   |
| 3.  | Формула, примененная для вычисления предельной погрешности определения площади земельного участка, с подставленными значениями и итоговые (вычисленные) значения | $3,5*0,10*\sqrt{(818,00)} = 10$   |
| 4.  | Площадь земельного участка согласно сведениям Единого государственного реестра недвижимости (Ркад), м <sup>2</sup>   | 818,00  |
| 5.  | Оценка расхождения P и Ркад ( $P - P_{кад}$ ), м <sup>2</sup>  | 0   |
| 6.  | Предельный минимальный и максимальный размеры земельного участка (Рмин и Рмакс), м <sup>2</sup>  | Рмин = —<br>Рмакс = —   |
| 7.  | Кадастровый или иной государственный учетный номер (инвентарный) здания, сооружения, объекта незавершенного строительства, расположенного на земельном участке   | 31:11:1205001:1834  |
| 8.  | Вид (виды) разрешенного использования  | Для ведения личного подсобного хозяйства                                |
| 8.1.  | Дополнительные сведения об использовании земельного участка  | —   |
| 9.  | Сведения о земельных участках (землях общего пользования, территории общего пользования), посредством которых обеспечивается доступ                              | —   |
| 10.   | Иные сведения  | —   |
| <b>4. Пояснения к сведениям об уточняемом земельном участке с кадастровым номером</b> |  | <b>31:11:1205007:38</b> :   |
| 1.  | —  | —   |

**1. Сведения о характерных точках границ уточняемого земельного участка с кадастровым номером** 31:11:1205007:42 :  
 Система координат МСК-31 Зона № 1

| Обозначение характерных точек границ | Координаты, м  |   |  |              | Метод определения координат | Формулы, примененные для расчета средней квадратической погрешности определения координат характерных точек границ (Mt), с подставленными в такие формулы значениями и итоговые (вычисленные) значения Mt, м | Описание закрепления точки |
|--------------------------------------|--|---|--|--------------|-----------------------------|--|----------------------------|
|                                      | содержатся в Едином государственном реестре недвижимости |   | определены в результате выполнения комплексных кадастровых работ |              |                             |  |                            |
|                                      | X  | Y | X  | Y            |                             |  |                            |
| 1                                    | 2  | 3 | 4  | 5            | 6                           | 7  | 8                          |
| 4691                                 | —  | — | 415 819,04   | 1 269 766,16 | —                           | —  | —                          |
| 4692                                 | —  | — | 415 775,51   | 1 269 771,17 |                             |  |                            |
| 4693                                 | —  | — | 415 775,54   | 1 269 766,19 |                             |  |                            |
| 4694                                 | —  | — | 415 774,81   | 1 269 757,12 |                             |  |                            |
| 4695                                 | —  | — | 415 774,28   | 1 269 750,52 |                             |  |                            |
| 4696                                 | —  | — | 415 817,66   | 1 269 745,38 |                             |  |                            |
| 4691                                 | —  | — | 415 819,04   | 1 269 766,16 |                             |  |                            |

**2. Сведения о частях границ уточняемого земельного участка с кадастровым номером** 31:11:1205007:42 :

| Обозначение части границ |       | Горизонтальное проложение (S), м | Описание прохождения части границ | Сведения о согласовании местоположения границ (согласовано/спорное) |
|--------------------------|-------|----------------------------------|-----------------------------------|---|
| от т.                    | до т. |                                  |                                   |   |
| 1                        | 2     | 3                                | 4                                 | 5   |
| 4691                     | 4692  | 43,82                            | —                                 | согласовано   |
| 4692                     | 4693  | 4,98                             |                                   |   |
| 4693                     | 4694  | 9,10                             |                                   |   |
| 4694                     | 4695  | 6,62                             |                                   |   |
| 4695                     | 4696  | 43,68                            |                                   |   |
| 4696                     | 4691  | 20,83                            |                                   |   |

**3. Сведения о характеристиках уточняемого земельного участка с кадастровым номером** 31:11:1205007:42 :

| № п/п | Наименование характеристики | Значение характеристики |
|-------|-----------------------------|-------------------------|
| 1     | 2                           | 3                       |
| 1     | 2                           | 3                       |

| 1   | 2  | 3  |
|---|--|--|
| 1.  | Адрес земельного участка   | —  |
| 1.1.  | Сведения о местоположении земельного участка (при отсутствии адреса) в структурированном в соответствии с федеральной информационной адресной системой виде      |  |
| 1.2.  | Дополнительные сведения о местоположении земельного участка  | Белгородская область, р-н Ракитянский, п. Пролетарский, ул. Победа, 94 |
| 2.  | Площадь земельного участка $\pm$ величина погрешности определения (вычисления) площади ( $P \pm \Delta P$ ), м <sup>2</sup>                                      | 903 $\pm$ 11,00  |
| 3.  | Формула, примененная для вычисления предельной погрешности определения площади земельного участка, с подставленными значениями и итоговые (вычисленные) значения | $3,5 * 0,10 * \sqrt{(903,00)} = 11$                                    |
| 4.  | Площадь земельного участка согласно сведениям Единого государственного реестра недвижимости (Ркад), м <sup>2</sup>   | 903,00   |
| 5.  | Оценка расхождения P и Ркад ( $P - P_{кад}$ ), м <sup>2</sup>  | 0  |
| 6.  | Предельный минимальный и максимальный размеры земельного участка (Рмин и Рмакс), м <sup>2</sup>  | Рмин = —<br>Рмакс = —  |
| 7.  | Кадастровый или иной государственный учетный номер (инвентарный) здания, сооружения, объекта незавершенного строительства, расположенного на земельном участке   | 31:11:1205001:1775   |
| 8.  | Вид (виды) разрешенного использования  | Для ведения личного подсобного хозяйства                               |
| 8.1.  | Дополнительные сведения об использовании земельного участка  | —  |
| 9.  | Сведения о земельных участках (землях общего пользования, территории общего пользования), посредством которых обеспечивается доступ                              | —  |
| 10.   | Иные сведения  | —  |
| <b>4. Пояснения к сведениям об уточняемом земельном участке с кадастровым номером</b> |  | <b>31:11:1205007:42</b> :  |
| 1.  | —  | —  |



**1. Сведения о характерных точках границ уточняемого земельного участка с кадастровым номером** 31:11:1205007:43 :  
 Система координат МСК-31 Зона № 1

| Обозначение характерных точек границ | Координаты, м  |   |  |              | Метод определения координат | Формулы, примененные для расчета средней квадратической погрешности определения координат характерных точек границ (Mt), с подставленными в такие формулы значениями и итоговые (вычисленные) значения Mt, м | Описание закрепления точки |
|--------------------------------------|--|---|--|--------------|-----------------------------|--|----------------------------|
|                                      | содержатся в Едином государственном реестре недвижимости |   | определены в результате выполнения комплексных кадастровых работ |              |                             |  |                            |
|                                      | X  | Y | X  | Y            |                             |  |                            |
| 1                                    | 2  | 3 | 4  | 5            | 6                           | 7  | 8                          |
| 3802                                 | —  | — | 415 837,58   | 1 270 449,37 | —                           | —  | —                          |
| 3803                                 | —  | — | 415 836,88   | 1 270 449,43 |                             |  |                            |
| 3804                                 | —  | — | 415 837,67   | 1 270 458,68 |                             |  |                            |
| 3805                                 | —  | — | 415 794,92   | 1 270 461,54 |                             |  |                            |
| 3806                                 | —  | — | 415 792,98   | 1 270 443,85 |                             |  |                            |
| 3807                                 | —  | — | 415 836,55   | 1 270 440,50 |                             |  |                            |
| 3802                                 | —  | — | 415 837,58   | 1 270 449,37 |                             |  |                            |

**2. Сведения о частях границ уточняемого земельного участка с кадастровым номером** 31:11:1205007:43 :

| Обозначение части границ |       | Горизонтальное проложение (S), м | Описание прохождения части границ | Сведения о согласовании местоположения границ (согласовано/спорное) |
|--------------------------|-------|----------------------------------|-----------------------------------|---|
| от т.                    | до т. |                                  |                                   |   |
| 1                        | 2     | 3                                | 4                                 | 5   |
| 3802                     | 3803  | 0,70                             | —                                 | согласовано   |
| 3803                     | 3804  | 9,28                             |                                   |   |
| 3804                     | 3805  | 42,85                            |                                   |   |
| 3805                     | 3806  | 17,80                            |                                   |   |
| 3806                     | 3807  | 43,70                            |                                   |   |
| 3807                     | 3802  | 8,93                             |                                   |   |

**3. Сведения о характеристиках уточняемого земельного участка с кадастровым номером** 31:11:1205007:43 :

| № п/п | Наименование характеристики | Значение характеристики |
|-------|-----------------------------|-------------------------|
| 1     | 2                           | 3                       |
|       |                             |                         |

| 1   | 2  | 3   |
|---|--|---|
| 1.  | Адрес земельного участка   | —   |
| 1.1.  | Сведения о местоположении земельного участка (при отсутствии адреса) в структурированном в соответствии с федеральной информационной адресной системой виде      |   |
| 1.2.  | Дополнительные сведения о местоположении земельного участка  | Белгородская область, р-н Ракитянский, п. Пролетарский, ул. Красноармейская, 41 |
| 2.  | Площадь земельного участка $\pm$ величина погрешности определения (вычисления) площади ( $P \pm \Delta P$ ), м <sup>2</sup>                                      | 780 $\pm$ 10,00   |
| 3.  | Формула, примененная для вычисления предельной погрешности определения площади земельного участка, с подставленными значениями и итоговые (вычисленные) значения | $3,5 * 0,10 * \sqrt{(780,00)} = 10$   |
| 4.  | Площадь земельного участка согласно сведениям Единого государственного реестра недвижимости (Ркад), м <sup>2</sup>   | 780,00  |
| 5.  | Оценка расхождения P и Ркад (P - Ркад), м <sup>2</sup>   | 0   |
| 6.  | Предельный минимальный и максимальный размеры земельного участка (Рмин и Рмакс), м <sup>2</sup>  | Рмин = —<br>Рмакс = —   |
| 7.  | Кадастровый или иной государственный учетный номер (инвентарный) здания, сооружения, объекта незавершенного строительства, расположенного на земельном участке   | 31:11:1205001:613   |
| 8.  | Вид (виды) разрешенного использования  | Для ведения личного подсобного хозяйства  |
| 8.1.  | Дополнительные сведения об использовании земельного участка  | —   |
| 9.  | Сведения о земельных участках (землях общего пользования, территории общего пользования), посредством которых обеспечивается доступ                              | —   |
| 10.   | Иные сведения  | —   |
| <b>4. Пояснения к сведениям об уточняемом земельном участке с кадастровым номером</b> |  | <b>31:11:1205007:43</b> :   |
| 1.  | —  | —   |

**1. Сведения о характерных точках границ уточняемого земельного участка с кадастровым номером** 31:11:1205007:44 :  
 Система координат МСК-31 Зона № 1

| Обозначение характерных точек границ | Координаты, м  |   |  |              | Метод определения координат | Формулы, примененные для расчета средней квадратической погрешности определения координат характерных точек границ (Mt), с подставленными в такие формулы значениями и итоговые (вычисленные) значения Mt, м | Описание закрепления точки |
|--------------------------------------|--|---|--|--------------|-----------------------------|--|----------------------------|
|                                      | содержатся в Едином государственном реестре недвижимости |   | определены в результате выполнения комплексных кадастровых работ |              |                             |  |                            |
|                                      | X  | Y | X  | Y            |                             |  |                            |
| 1                                    | 2  | 3 | 4  | 5            | 6                           | 7  | 8                          |
| 4478                                 | —  | — | 415 934,18   | 1 269 980,42 | —                           | —  | —                          |
| 4479                                 | —  | — | 415 887,96   | 1 269 983,21 |                             |  |                            |
| 4480                                 | —  | — | 415 885,71   | 1 269 967,68 |                             |  |                            |
| 4481                                 | —  | — | 415 885,35   | 1 269 961,28 |                             |  |                            |
| 4482                                 | —  | — | 415 931,55   | 1 269 957,67 |                             |  |                            |
| 4478                                 | —  | — | 415 934,18   | 1 269 980,42 |                             |  |                            |

**2. Сведения о частях границ уточняемого земельного участка с кадастровым номером** 31:11:1205007:44 :

| Обозначение части границ |       | Горизонтальное проложение (S), м | Описание прохождения части границ | Сведения о согласовании местоположения границ (согласовано/спорное) |
|--------------------------|-------|----------------------------------|-----------------------------------|---|
| от т.                    | до т. |                                  |                                   |   |
| 1                        | 2     | 3                                | 4                                 | 5   |
| 4478                     | 4479  | 46,30                            | —                                 | согласовано   |
| 4479                     | 4480  | 15,69                            |                                   |   |
| 4480                     | 4481  | 6,41                             |                                   |   |
| 4481                     | 4482  | 46,34                            |                                   |   |
| 4482                     | 4478  | 22,90                            |                                   |   |

**3. Сведения о характеристиках уточняемого земельного участка с кадастровым номером** 31:11:1205007:44 :

| № п/п | Наименование характеристики | Значение характеристики |
|-------|-----------------------------|-------------------------|
| 1     | 2                           | 3                       |
| 1     | 2                           | 3                       |

| 1   | 2  | 3  |
|---|--|--|
| 1.  | Адрес земельного участка   | —  |
| 1.1.  | Сведения о местоположении земельного участка (при отсутствии адреса) в структурированном в соответствии с федеральной информационной адресной системой виде      |  |
| 1.2.  | Дополнительные сведения о местоположении земельного участка  | обл. Белгородская, р-н Ракитянский, п. Пролетарский, ул. Ленина, 156 |
| 2.  | Площадь земельного участка ± величина погрешности определения (вычисления) площади ( $P \pm \Delta P$ ), м <sup>2</sup>  | 1 045 ± 11,00  |
| 3.  | Формула, примененная для вычисления предельной погрешности определения площади земельного участка, с подставленными значениями и итоговые (вычисленные) значения | $3,5 * 0,10 * \sqrt{(1\ 045,00)} = 11$                               |
| 4.  | Площадь земельного участка согласно сведениям Единого государственного реестра недвижимости (Ркад), м <sup>2</sup>   | 1 045,00   |
| 5.  | Оценка расхождения P и Ркад ( $P - P_{кад}$ ), м <sup>2</sup>  | 0  |
| 6.  | Предельный минимальный и максимальный размеры земельного участка (Рмин и Рмакс), м <sup>2</sup>  | Рмин = —<br>Рмакс = —  |
| 7.  | Кадастровый или иной государственный учетный номер (инвентарный) здания, сооружения, объекта незавершенного строительства, расположенного на земельном участке   | 31:11:1205005:632  |
| 8.  | Вид (виды) разрешенного использования  | Для ведения личного подсобного хозяйства                             |
| 8.1.  | Дополнительные сведения об использовании земельного участка  | —  |
| 9.  | Сведения о земельных участках (землях общего пользования, территории общего пользования), посредством которых обеспечивается доступ                              | —  |
| 10.   | Иные сведения  | —  |
| <b>4. Пояснения к сведениям об уточняемом земельном участке с кадастровым номером</b> |  | <b>31:11:1205007:44</b> :  |
| 1.  | —  | —  |

**1. Сведения о характерных точках границ уточняемого земельного участка с кадастровым номером** 31:11:1205007:45 :  
 Система координат МСК-31 Зона № 1

| Обозначение характерных точек границ | Координаты, м  |   |  |              | Метод определения координат | Формулы, примененные для расчета средней квадратической погрешности определения координат характерных точек границ (Mt), с подставленными в такие формулы значениями и итоговые (вычисленные) значения Mt, м | Описание закрепления точки |
|--------------------------------------|--|---|--|--------------|-----------------------------|--|----------------------------|
|                                      | содержатся в Едином государственном реестре недвижимости |   | определены в результате выполнения комплексных кадастровых работ |              |                             |  |                            |
|                                      | X  | Y | X  | Y            |                             |  |                            |
| 1                                    | 2  | 3 | 4  | 5            | 6                           | 7  | 8                          |
| 4502                                 | —  | — | 415 909,84   | 1 269 748,97 | —                           | —  | —                          |
| 4505                                 | —  | — | 415 868,99   | 1 269 752,77 |                             |  |                            |
| 4516                                 | —  | — | 415 867,90   | 1 269 739,65 |                             |  |                            |
| 4517                                 | —  | — | 415 867,00   | 1 269 727,89 |                             |  |                            |
| 4518                                 | —  | — | 415 868,93   | 1 269 727,82 |                             |  |                            |
| 4519                                 | —  | — | 415 887,70   | 1 269 726,71 |                             |  |                            |
| 4520                                 | —  | — | 415 907,06   | 1 269 725,08 |                             |  |                            |
| 4502                                 | —  | — | 415 909,84   | 1 269 748,97 |                             |  |                            |

**2. Сведения о частях границ уточняемого земельного участка с кадастровым номером** 31:11:1205007:45 :

| Обозначение части границ |       | Горизонтальное проложение (S), м | Описание прохождения части границ | Сведения о согласовании местоположения границ (согласовано/спорное) |
|--------------------------|-------|----------------------------------|-----------------------------------|---|
| от т.                    | до т. |                                  |                                   |   |
| 1                        | 2     | 3                                | 4                                 | 5   |
| 4502                     | 4505  | 41,03                            | —                                 | согласовано   |
| 4505                     | 4516  | 13,17                            |                                   |   |
| 4516                     | 4517  | 11,79                            |                                   |   |
| 4517                     | 4518  | 1,93                             |                                   |   |
| 4518                     | 4519  | 18,80                            |                                   |   |
| 4519                     | 4520  | 19,43                            |                                   |   |
| 4520                     | 4502  | 24,05                            |                                   |   |

**3. Сведения о характеристиках уточняемого земельного участка с кадастровым номером** 31:11:1205007:45 :

| № п/п | Наименование характеристики | Значение характеристики |
|-------|-----------------------------|-------------------------|
| 1     | 2                           | 3                       |
|       |                             |                         |

| 1   | 2  | 3   |
|---|--|---|
| 1.  | Адрес земельного участка   | —   |
| 1.1.  | Сведения о местоположении земельного участка (при отсутствии адреса) в структурированном в соответствии с федеральной информационной адресной системой виде      |   |
| 1.2.  | Дополнительные сведения о местоположении земельного участка  | Белгородская область, р-н Ракитянский, п. Пролетарский, ул. Ленина, 176 |
| 2.  | Площадь земельного участка ± величина погрешности определения (вычисления) площади ( $P \pm \Delta P$ ), м <sup>2</sup>  | 989 ± 11,00   |
| 3.  | Формула, примененная для вычисления предельной погрешности определения площади земельного участка, с подставленными значениями и итоговые (вычисленные) значения | $3,5 * 0,10 * \sqrt{(989,00)} = 11$                                     |
| 4.  | Площадь земельного участка согласно сведениям Единого государственного реестра недвижимости (Ркад), м <sup>2</sup>   | 989,00  |
| 5.  | Оценка расхождения P и Ркад ( $P - P_{кад}$ ), м <sup>2</sup>  | 0   |
| 6.  | Предельный минимальный и максимальный размеры земельного участка (Рмин и Рмакс), м <sup>2</sup>  | Рмин = —<br>Рмакс = —   |
| 7.  | Кадастровый или иной государственный учетный номер (инвентарный) здания, сооружения, объекта незавершенного строительства, расположенного на земельном участке   | 31:11:1205005:612; 31:11:1205005:849                                    |
| 8.  | Вид (виды) разрешенного использования  | Для ведения личного подсобного хозяйства                                |
| 8.1.  | Дополнительные сведения об использовании земельного участка  | —   |
| 9.  | Сведения о земельных участках (землях общего пользования, территории общего пользования), посредством которых обеспечивается доступ                              | —   |
| 10.   | Иные сведения  | —   |
| <b>4. Пояснения к сведениям об уточняемом земельном участке с кадастровым номером</b> |  | <b>31:11:1205007:45</b> :   |
| 1.  | —  | —   |

**1. Сведения о характерных точках границ уточняемого земельного участка с кадастровым номером \_\_\_\_\_ :**  
 Система координат \_\_\_\_\_ Зона № \_\_\_\_\_

| Обозначение характерных точек границ | Координаты, м  |   |  |   | Метод определения координат | Формулы, примененные для расчета средней квадратической погрешности определения координат характерных точек границ (Mt), с подставленными в такие формулы значениями и итоговые (вычисленные) значения Mt, м | Описание закрепления точки |
|--------------------------------------|--|---|--|---|-----------------------------|--|----------------------------|
|                                      | содержатся в Едином государственном реестре недвижимости |   | определены в результате выполнения комплексных кадастровых работ |   |                             |  |                            |
|                                      | X  | Y | X  | Y |                             |  |                            |
| 1                                    | 2  | 3 | 4  | 5 | 6                           | 7  | 8                          |

**2. Сведения о частях границ уточняемого земельного участка с кадастровым номером \_\_\_\_\_ :**

| Обозначение части границ |       | Горизонтальное проложение (S), м | Описание прохождения части границ | Сведения о согласовании местоположения границ (согласовано/спорное) |
|--------------------------|-------|----------------------------------|-----------------------------------|---|
| от т.                    | до т. |                                  |                                   |   |
| 1                        | 2     | 3                                | 4                                 | 5   |

**3. Сведения о характеристиках уточняемого земельного участка с кадастровым номером \_\_\_\_\_ 31:11:1205007:46 \_\_\_\_\_ :**

| № п/п | Наименование характеристики  | Значение характеристики   |
|-------|--|---|
| 1     | 2  | 3   |
| 1.    | Адрес земельного участка   | —   |
| 1.1.  | Сведения о местоположении земельного участка (при отсутствии адреса) в структурированном в соответствии с федеральной информационной адресной системой виде      |   |
| 1.2.  | Дополнительные сведения о местоположении земельного участка  | Белгородская область, р-н Ракитянский, п. Пролетарский, ул. Красноармейская, 83 |
| 2.    | Площадь земельного участка ± величина погрешности определения (вычисления) площади ( $P \pm \Delta P$ ), м <sup>2</sup>  | 0 ± 0,00  |
| 3.    | Формула, примененная для вычисления предельной погрешности определения площади земельного участка, с подставленными значениями и итоговые (вычисленные) значения | $3,5 * 0,10 * \sqrt{(0,00)} = 0$  |
| 4.    | Площадь земельного участка согласно сведениям Единого государственного реестра недвижимости (P <sub>кад</sub> ), м <sup>2</sup>                                  | 817,00  |
| 5.    | Оценка расхождения P и P <sub>кад</sub> (P - P <sub>кад</sub> ), м <sup>2</sup>  | 817   |
| 6.    | Предельный минимальный и максимальный размеры земельного участка (P <sub>мин</sub> и P <sub>макс</sub> ), м <sup>2</sup>   | P <sub>мин</sub> = —<br>P <sub>макс</sub> = —                                   |

| 1    | 2  | 3  |
|------|--|--|
| 7.   | Кадастровый или иной государственный учетный номер (инвентарный) здания, сооружения, объекта незавершенного строительства, расположенного на земельном участке | 31:11:1205001:725                        |
| 8.   | Вид (виды) разрешенного использования  | Для ведения личного подсобного хозяйства |
| 8.1. | Дополнительные сведения об использовании земельного участка  | —  |
| 9.   | Сведения о земельных участках (землях общего пользования, территории общего пользования), посредством которых обеспечивается доступ                            | —  |
| 10.  | Иные сведения  | —  |

**4. Пояснения к сведениям об уточняемом земельном участке с кадастровым номером** 31:11:1205007:46 :

|    |   |
|----|---|
| 1. | — |
|----|---|

**1. Сведения о характерных точках границ уточняемого земельного участка с кадастровым номером** 31:11:1205007:51 :  
 Система координат МСК-31 Зона № 1

| Обозначение характерных точек границ | Координаты, м  |   |  |              | Метод определения координат | Формулы, примененные для расчета средней квадратической погрешности определения координат характерных точек границ (Mt), с подставленными в такие формулы значениями и итоговые (вычисленные) значения Mt, м | Описание закрепления точки |
|--------------------------------------|--|---|--|--------------|-----------------------------|--|----------------------------|
|                                      | содержатся в Едином государственном реестре недвижимости |   | определены в результате выполнения комплексных кадастровых работ |              |                             |  |                            |
|                                      | X  | Y | X  | Y            |                             |  |                            |
| 1                                    | 2  | 3 | 4  | 5            | 6                           | 7  | 8                          |
| 6792                                 | —  | — | 415 451,54   | 1 270 369,03 | —                           | —  | —                          |
| 6713                                 | —  | — | 415 451,29   | 1 270 373,72 |                             |  |                            |
| 6717                                 | —  | — | 415 444,99   | 1 270 373,38 |                             |  |                            |
| 6795                                 | —  | — | 415 444,90   | 1 270 373,38 |                             |  |                            |
| 6796                                 | —  | — | 415 445,15   | 1 270 368,69 |                             |  |                            |
| 6792                                 | —  | — | 415 451,54   | 1 270 369,03 |                             |  |                            |

**2. Сведения о частях границ уточняемого земельного участка с кадастровым номером** 31:11:1205007:51 :

| Обозначение части границ |       | Горизонтальное проложение (S), м | Описание прохождения части границ | Сведения о согласовании местоположения границ (согласовано/спорное) |
|--------------------------|-------|----------------------------------|-----------------------------------|---|
| от т.                    | до т. |                                  |                                   |   |
| 1                        | 2     | 3                                | 4                                 | 5   |
| 6792                     | 6713  | 4,70                             | —                                 | согласовано   |



| 1    | 2    | 3    | 4 | 5           |
|------|------|------|---|-------------|
| 6713 | 6717 | 6,31 | — | согласовано |
| 6717 | 6795 | 0,09 |   |             |
| 6795 | 6796 | 4,70 |   |             |
| 6796 | 6792 | 6,40 |   |             |

**3. Сведения о характеристиках уточняемого земельного участка с кадастровым номером** 31:11:1205007:51 :

| № п/п | Наименование характеристики  | Значение характеристики  |
|-------|--|--|
| 1     | 2  | 3  |
| 1.    | Адрес земельного участка   | —  |
| 1.1.  | Сведения о местоположении земельного участка (при отсутствии адреса) в структурированном в соответствии с федеральной информационной адресной системой виде      |  |
| 1.2.  | Дополнительные сведения о местоположении земельного участка  | Местоположение установлено относительно ориентира, расположенного в границах участка. Почтовый адрес ориентира: обл. Белгородская, р-н Ракитянский, п. Пролетарский, мкр. Ватутина (гаражи). |
| 2.    | Площадь земельного участка ± величина погрешности определения (вычисления) площади ( $P \pm \Delta P$ ), м <sup>2</sup>  | 30 ± 2,00  |
| 3.    | Формула, примененная для вычисления предельной погрешности определения площади земельного участка, с подставленными значениями и итоговые (вычисленные) значения | $3,5 * 0,10 * \sqrt{(30,00)} = 2$  |
| 4.    | Площадь земельного участка согласно сведениям Единого государственного реестра недвижимости (Ркад), м <sup>2</sup>   | 30,00  |
| 5.    | Оценка расхождения Р и Ркад ( $P - P_{кад}$ ), м <sup>2</sup>  | 0  |
| 6.    | Предельный минимальный и максимальный размеры земельного участка (Рмин и Рмакс), м <sup>2</sup>  | Рмин = —<br>Рмакс = —  |
| 7.    | Кадастровый или иной государственный учетный номер (инвентарный) здания, сооружения, объекта незавершенного строительства, расположенного на земельном участке   | 31:11:1205007:1588   |
| 8.    | Вид (виды) разрешенного использования  | Для строительства гаража   |
| 8.1.  | Дополнительные сведения об использовании земельного участка  | —  |
| 9.    | Сведения о земельных участках (землях общего пользования, территории общего пользования), посредством которых обеспечивается доступ                              | —  |
| 10.   | Иные сведения  | —  |

**4. Пояснения к сведениям об уточняемом земельном участке с кадастровым номером** 31:11:1205007:51 :

|   |  |                                  |  |              |   |  |                            |                  |
|---|--|----------------------------------|--|--------------|---|--|----------------------------|------------------|
| 1.  | —  |                                  |  |              |   |  |                            |                  |
| <b>1. Сведения о характерных точках границ уточняемого земельного участка с кадастровым номером</b> |  |                                  |  |              |   | 31:11:1205007:52   |                            | :                |
| Система координат   |  |                                  |  | МСК-31       |   | Зона № 1   |                            |                  |
| Обозначение характерных точек границ  | Координаты, м  |                                  |  |              | Метод определения координат   | Формулы, примененные для расчета средней квадратической погрешности определения координат характерных точек границ (Mt), с подставленными в такие формулы значениями и итоговые (вычисленные) значения Mt, м | Описание закрепления точки |                  |
|   | содержатся в Едином государственном реестре недвижимости |                                  | определены в результате выполнения комплексных кадастровых работ |              |   |  |                            |                  |
|   | X  | Y                                | X  | Y            |   |  |                            |                  |
| 1   | 2  | 3                                | 4  | 5            | 6   | 7  | 8                          |                  |
| 4654  | —  | —                                | 415 848,23   | 1 270 099,67 | —   | —  | —                          |                  |
| 4655  | —  | —                                | 415 849,96   | 1 270 120,70 |   |  |                            |                  |
| 4656  | —  | —                                | 415 806,57   | 1 270 124,12 |   |  |                            |                  |
| 4657  | —  | —                                | 415 805,69   | 1 270 114,92 |   |  |                            |                  |
| 4658  | —  | —                                | 415 804,68   | 1 270 104,32 |   |  |                            |                  |
| 4659  | —  | —                                | 415 804,48   | 1 270 103,00 |   |  |                            |                  |
| 4654  | —  | —                                | 415 848,23   | 1 270 099,67 |   |  |                            |                  |
| <b>2. Сведения о частях границ уточняемого земельного участка с кадастровым номером</b>             |  |                                  |  |              |   |  |                            | 31:11:1205007:52 |
| Обозначение части границ  |  | Горизонтальное проложение (S), м | Описание прохождения части границ                                |              | Сведения о согласовании местоположения границ (согласовано/спорное) |  |                            |                  |
| от т.   | до т.  |                                  |  |              |   |  |                            |                  |
| 1   | 2  | 3                                | 4  |              | 5   |  |                            |                  |
| 4654  | 4655   | 21,10                            | —  |              | согласовано   |  |                            |                  |
| 4655  | 4656   | 43,52                            |  |              |   |  |                            |                  |
| 4656  | 4657   | 9,24                             |  |              |   |  |                            |                  |
| 4657  | 4658   | 10,65                            |  |              |   |  |                            |                  |
| 4658  | 4659   | 1,34                             |  |              |   |  |                            |                  |
| 4659  | 4654   | 43,88                            |  |              |   |  |                            |                  |
| <b>3. Сведения о характеристиках уточняемого земельного участка с кадастровым номером</b>           |  |                                  |  |              |   | 31:11:1205007:52   |                            | :                |
| № п/п   | Наименование характеристики                              |                                  |  |              | Значение характеристики   |  |                            |                  |
| 1   | 2  |                                  |  |              | 3   |  |                            |                  |

| 1   | 2  | 3  |
|---|--|--|
| 1.  | Адрес земельного участка   | —  |
| 1.1.  | Сведения о местоположении земельного участка (при отсутствии адреса) в структурированном в соответствии с федеральной информационной адресной системой виде      |  |
| 1.2.  | Дополнительные сведения о местоположении земельного участка  | Белгородская область, р-н Ракитянский, п. Пролетарский, ул. Победа, 60 |
| 2.  | Площадь земельного участка $\pm$ величина погрешности определения (вычисления) площади ( $P \pm \Delta P$ ), м <sup>2</sup>                                      | 924 $\pm$ 11,00  |
| 3.  | Формула, примененная для вычисления предельной погрешности определения площади земельного участка, с подставленными значениями и итоговые (вычисленные) значения | $3,5 * 0,10 * \sqrt{(924,00)} = 11$                                    |
| 4.  | Площадь земельного участка согласно сведениям Единого государственного реестра недвижимости (Ркад), м <sup>2</sup>   | 924,00   |
| 5.  | Оценка расхождения P и Ркад ( $P - P_{кад}$ ), м <sup>2</sup>  | 0  |
| 6.  | Предельный минимальный и максимальный размеры земельного участка (Рмин и Рмакс), м <sup>2</sup>  | Рмин = —<br>Рмакс = —  |
| 7.  | Кадастровый или иной государственный учетный номер (инвентарный) здания, сооружения, объекта незавершенного строительства, расположенного на земельном участке   | 31:11:1205001:447  |
| 8.  | Вид (виды) разрешенного использования  | Для ведения личного подсобного хозяйства                               |
| 8.1.  | Дополнительные сведения об использовании земельного участка  | —  |
| 9.  | Сведения о земельных участках (землях общего пользования, территории общего пользования), посредством которых обеспечивается доступ                              | —  |
| 10.   | Иные сведения  | —  |
| <b>4. Пояснения к сведениям об уточняемом земельном участке с кадастровым номером</b> |  | <b>31:11:1205007:52</b> :  |
| 1.  | —  | —  |

**1. Сведения о характерных точках границ уточняемого земельного участка с кадастровым номером** 31:11:1205007:54 :  
 Система координат МСК-31 Зона № 1

| Обозначение характерных точек границ | Координаты, м  |   |  |              | Метод определения координат | Формулы, примененные для расчета средней квадратической погрешности определения координат характерных точек границ (Mt), с подставленными в такие формулы значениями и итоговые (вычисленные) значения Mt, м | Описание закрепления точки |
|--------------------------------------|--|---|--|--------------|-----------------------------|--|----------------------------|
|                                      | содержатся в Едином государственном реестре недвижимости |   | определены в результате выполнения комплексных кадастровых работ |              |                             |  |                            |
|                                      | X  | Y | X  | Y            |                             |  |                            |
| 1                                    | 2  | 3 | 4  | 5            | 6                           | 7  | 8                          |
| 3910                                 | —  | — | 415 724,25   | 1 270 289,60 | —                           | —  | —                          |
| 3909                                 | —  | — | 415 714,89   | 1 270 290,24 |                             |  |                            |
| 3916                                 | —  | — | 415 714,50   | 1 270 290,27 |                             |  |                            |
| 3917                                 | —  | — | 415 713,87   | 1 270 281,30 |                             |  |                            |
| 3918                                 | —  | — | 415 722,43   | 1 270 280,55 |                             |  |                            |
| 3919                                 | —  | — | 415 723,63   | 1 270 280,45 |                             |  |                            |
| 3910                                 | —  | — | 415 724,25   | 1 270 289,60 |                             |  |                            |

**2. Сведения о частях границ уточняемого земельного участка с кадастровым номером** 31:11:1205007:54 :

| Обозначение части границ |       | Горизонтальное проложение (S), м | Описание прохождения части границ | Сведения о согласовании местоположения границ (согласовано/спорное) |
|--------------------------|-------|----------------------------------|-----------------------------------|---|
| от т.                    | до т. |                                  |                                   |   |
| 1                        | 2     | 3                                | 4                                 | 5   |
| 3910                     | 3909  | 9,38                             | —                                 | согласовано   |
| 3909                     | 3916  | 0,39                             |                                   |   |
| 3916                     | 3917  | 8,99                             |                                   |   |
| 3917                     | 3918  | 8,59                             |                                   |   |
| 3918                     | 3919  | 1,20                             |                                   |   |
| 3919                     | 3910  | 9,17                             |                                   |   |

**3. Сведения о характеристиках уточняемого земельного участка с кадастровым номером** 31:11:1205007:54 :

| № п/п | Наименование характеристики | Значение характеристики |
|-------|-----------------------------|-------------------------|
| 1     | 2                           | 3                       |
|       |                             |                         |

| 1   | 2  | 3   |
|---|--|---|
| 1.  | Адрес земельного участка   | —   |
| 1.1.  | Сведения о местоположении земельного участка (при отсутствии адреса) в структурированном в соответствии с федеральной информационной адресной системой виде      |   |
| 1.2.  | Дополнительные сведения о местоположении земельного участка  | Местоположение установлено относительно ориентира, расположенного в границах участка. Почтовый адрес ориентира: обл. Белгородская, р-н Ракитянский, п. Пролетарский, ул. Красноармейская, 70. |
| 2.  | Площадь земельного участка $\pm$ величина погрешности определения (вычисления) площади ( $P \pm \Delta P$ ), м <sup>2</sup>                                      | 89 $\pm$ 3,00   |
| 3.  | Формула, примененная для вычисления предельной погрешности определения площади земельного участка, с подставленными значениями и итоговые (вычисленные) значения | $3,5 * 0,10 * \sqrt{(89,00)} = 3$   |
| 4.  | Площадь земельного участка согласно сведениям Единого государственного реестра недвижимости (Ркад), м <sup>2</sup>   | 89,00   |
| 5.  | Оценка расхождения P и Ркад ( $P - P_{кад}$ ), м <sup>2</sup>  | 0   |
| 6.  | Предельный минимальный и максимальный размеры земельного участка (Рмин и Рмакс), м <sup>2</sup>  | Рмин = —<br>Рмакс = —   |
| 7.  | Кадастровый или иной государственный учетный номер (инвентарный) здания, сооружения, объекта незавершенного строительства, расположенного на земельном участке   | 31:11:0101001:1186  |
| 8.  | Вид (виды) разрешенного использования  | под объектом торговли   |
| 8.1.  | Дополнительные сведения об использовании земельного участка  | —   |
| 9.  | Сведения о земельных участках (землях общего пользования, территории общего пользования), посредством которых обеспечивается доступ                              | —   |
| 10.   | Иные сведения  | —   |
| <b>4. Пояснения к сведениям об уточняемом земельном участке с кадастровым номером</b> |  | <b>31:11:1205007:54</b> :   |
| 1.  | —  | —   |

**1. Сведения о характерных точках границ уточняемого земельного участка с кадастровым номером** 31:11:1205007:55 :  
 Система координат МСК-31 Зона № 1

| Обозначение характерных точек границ | Координаты, м  |   |  |              | Метод определения координат | Формулы, примененные для расчета средней квадратической погрешности определения координат характерных точек границ (Mt), с подставленными в такие формулы значениями и итоговые (вычисленные) значения Mt, м | Описание закрепления точки |
|--------------------------------------|--|---|--|--------------|-----------------------------|--|----------------------------|
|                                      | содержатся в Едином государственном реестре недвижимости |   | определены в результате выполнения комплексных кадастровых работ |              |                             |  |                            |
|                                      | X  | Y | X  | Y            |                             |  |                            |
| 1                                    | 2  | 3 | 4  | 5            | 6                           | 7  | 8                          |
| 3917                                 | —  | — | 415 713,87   | 1 270 281,30 | —                           | —  | —                          |
| 3921                                 | —  | — | 415 712,96   | 1 270 271,31 |                             |  |                            |
| 3922                                 | —  | — | 415 722,01   | 1 270 271,04 |                             |  |                            |
| 3918                                 | —  | — | 415 722,43   | 1 270 280,55 |                             |  |                            |
| 3917                                 | —  | — | 415 713,87   | 1 270 281,30 |                             |  |                            |

**2. Сведения о частях границ уточняемого земельного участка с кадастровым номером** 31:11:1205007:55 :

| Обозначение части границ |       | Горизонтальное проложение (S), м | Описание прохождения части границ | Сведения о согласовании местоположения границ (согласовано/спорное) |
|--------------------------|-------|----------------------------------|-----------------------------------|---|
| от т.                    | до т. |                                  |                                   |   |
| 1                        | 2     | 3                                | 4                                 | 5   |
| 3917                     | 3921  | 10,03                            | —                                 | согласовано   |
| 3921                     | 3922  | 9,05                             |                                   |   |
| 3922                     | 3918  | 9,52                             |                                   |   |
| 3918                     | 3917  | 8,59                             |                                   |   |

**3. Сведения о характеристиках уточняемого земельного участка с кадастровым номером** 31:11:1205007:55 :

| № п/п | Наименование характеристики   | Значение характеристики  |
|-------|---|--|
| 1     | 2   | 3  |
| 1.    | Адрес земельного участка  | —  |
| 1.1.  | Сведения о местоположении земельного участка (при отсутствии адреса) в структурированном в соответствии с федеральной информационной адресной системой виде |  |
| 1.2.  | Дополнительные сведения о местоположении земельного участка   | обл. Белгородская, р-н Ракитянский, п. Пролетарский, ул. Красноармейская, 70 |

| 1    | 2  | 3                                 |
|------|--|-----------------------------------|
| 2.   | Площадь земельного участка ± величина погрешности определения (вычисления) площади ( $P \pm \Delta P$ ), м <sup>2</sup>  | 86 ± 3,00                         |
| 3.   | Формула, примененная для вычисления предельной погрешности определения площади земельного участка, с подставленными значениями и итоговые (вычисленные) значения | $3,5 * 0,10 * \sqrt{(86,00)} = 3$ |
| 4.   | Площадь земельного участка согласно сведениям Единого государственного реестра недвижимости (Ркад), м <sup>2</sup>   | 86,00                             |
| 5.   | Оценка расхождения Р и Ркад ( $P - P_{кад}$ ), м <sup>2</sup>  | 0                                 |
| 6.   | Предельный минимальный и максимальный размеры земельного участка (Рмин и Рмакс), м <sup>2</sup>  | Рмин = —<br>Рмакс = —             |
| 7.   | Кадастровый или иной государственный учетный номер (инвентарный) здания, сооружения, объекта незавершенного строительства, расположенного на земельном участке   | 31:11:1205001:1445                |
| 8.   | Вид (виды) разрешенного использования  | Для размещения объекта торговли   |
| 8.1. | Дополнительные сведения об использовании земельного участка  | —                                 |
| 9.   | Сведения о земельных участках (землях общего пользования, территории общего пользования), посредством которых обеспечивается доступ                              | —                                 |
| 10.  | Иные сведения  | —                                 |

**4. Пояснения к сведениям об уточняемом земельном участке с кадастровым номером** 31:11:1205007:55 :

1. —

**1. Сведения о характерных точках границ уточняемого земельного участка с кадастровым номером** 31:11:1205007:59 :

Система координат МСК-31 Зона № 1

| Обозначение характерных точек границ | Координаты, м  |   |  |              | Метод определения координат | Формулы, примененные для расчета средней квадратической погрешности определения координат характерных точек границ (Mt), с подставленными в такие формулы значениями и итоговые (вычисленные) значения Mt, м | Описание закрепления точки |
|--------------------------------------|--|---|--|--------------|-----------------------------|--|----------------------------|
|                                      | содержатся в Едином государственном реестре недвижимости |   | определены в результате выполнения комплексных кадастровых работ |              |                             |  |                            |
|                                      | X  | Y | X  | Y            |                             |  |                            |
| 1                                    | 2  | 3 | 4  | 5            | 6                           | 7  | 8                          |
| 4301                                 | —  | — | 415 910,62   | 1 269 595,17 | —                           | —  | —                          |

| 1    | 2 | 3 | 4          | 5            | 6 | 7 | 8 |
|------|---|---|------------|--------------|---|---|---|
| 4302 | — | — | 415 907,96 | 1 269 575,23 | — | — | — |
| 4303 | — | — | 415 964,29 | 1 269 561,52 |   |   |   |
| 4304 | — | — | 415 966,68 | 1 269 583,88 |   |   |   |
| 4305 | — | — | 415 965,08 | 1 269 584,20 |   |   |   |
| 4301 | — | — | 415 910,62 | 1 269 595,17 |   |   |   |

**2. Сведения о частях границ уточняемого земельного участка с кадастровым номером** 31:11:1205007:59 :

| Обозначение части границ |       | Горизонтальное проложение (S), м | Описание прохождения части границ | Сведения о согласовании местоположения границ (согласовано/спорное) |
|--------------------------|-------|----------------------------------|-----------------------------------|---|
| от т.                    | до т. |                                  |                                   |   |
| 1                        | 2     | 3                                | 4                                 | 5   |
| 4301                     | 4302  | 20,12                            | —                                 | согласовано   |
| 4302                     | 4303  | 57,97                            |                                   |   |
| 4303                     | 4304  | 22,49                            |                                   |   |
| 4304                     | 4305  | 1,63                             |                                   |   |
| 4305                     | 4301  | 55,55                            |                                   |   |

**3. Сведения о характеристиках уточняемого земельного участка с кадастровым номером** 31:11:1205007:59 :

| № п/п | Наименование характеристики  | Значение характеристики  |
|-------|--|--|
| 1     | 2  | 3  |
| 1.    | Адрес земельного участка   | —  |
| 1.1.  | Сведения о местоположении земельного участка (при отсутствии адреса) в структурированном в соответствии с федеральной информационной адресной системой виде      |  |
| 1.2.  | Дополнительные сведения о местоположении земельного участка  | Белгородская область, р-н Ракитянский, п. Пролетарский, ул. Ленина |
| 2.    | Площадь земельного участка ± величина погрешности определения (вычисления) площади ( $P \pm \Delta P$ ), м <sup>2</sup>  | 1 220 ± 12,00  |
| 3.    | Формула, примененная для вычисления предельной погрешности определения площади земельного участка, с подставленными значениями и итоговые (вычисленные) значения | $3,5 * 0,10 * \sqrt{(1\ 220,00)} = 12$                             |
| 4.    | Площадь земельного участка согласно сведениям Единого государственного реестра недвижимости (Ркад), м <sup>2</sup>   | 1 220,00   |
| 5.    | Оценка расхождения Р и Ркад ( $P - P_{кад}$ ), м <sup>2</sup>  | 0  |
| 6.    | Предельный минимальный и максимальный размеры земельного участка (Рмин и Рмакс), м <sup>2</sup>  | Рмин = —<br>Рмакс = —  |



| 1    | 2  | 3  |
|------|--|--|
| 7.   | Кадастровый или иной государственный учетный номер (инвентарный) здания, сооружения, объекта незавершенного строительства, расположенного на земельном участке | 31:11:1205005:556                        |
| 8.   | Вид (виды) разрешенного использования  | Для ведения личного подсобного хозяйства |
| 8.1. | Дополнительные сведения об использовании земельного участка  | —  |
| 9.   | Сведения о земельных участках (землях общего пользования, территории общего пользования), посредством которых обеспечивается доступ                            | —  |
| 10.  | Иные сведения  | —  |

**4. Пояснения к сведениям об уточняемом земельном участке с кадастровым номером** 31:11:1205007:59 :

|    |   |
|----|---|
| 1. | — |
|----|---|

**1. Сведения о характерных точках границ уточняемого земельного участка с кадастровым номером** 31:11:1205007:60 :

Система координат МСК-31 Зона № 1

| Обозначение характерных точек границ | Координаты, м  |   |  |              | Метод определения координат | Формулы, примененные для расчета средней квадратической погрешности определения координат характерных точек границ (Mt), с подставленными в такие формулы значениями и итоговые (вычисленные) значения Mt, м | Описание закрепления точки |
|--------------------------------------|--|---|--|--------------|-----------------------------|--|----------------------------|
|                                      | содержатся в Едином государственном реестре недвижимости |   | определены в результате выполнения комплексных кадастровых работ |              |                             |  |                            |
|                                      | X  | Y | X  | Y            |                             |  |                            |
| 1                                    | 2  | 3 | 4  | 5            | 6                           | 7  | 8                          |
| 4461                                 | —  | — | 415 948,08   | 1 270 111,38 | —                           | —  | —                          |
| 4462                                 | —  | — | 415 902,37   | 1 270 114,85 |                             |  |                            |
| 4463                                 | —  | — | 415 900,66   | 1 270 098,30 |                             |  |                            |
| 4464                                 | —  | — | 415 899,70   | 1 270 090,03 |                             |  |                            |
| 4465                                 | —  | — | 415 900,52   | 1 270 089,60 |                             |  |                            |
| 4466                                 | —  | — | 415 945,54   | 1 270 085,92 |                             |  |                            |
| 4461                                 | —  | — | 415 948,08   | 1 270 111,38 |                             |  |                            |

**2. Сведения о частях границ уточняемого земельного участка с кадастровым номером** 31:11:1205007:60 :

| Обозначение части границ |       | Горизонтальное проложение (S), м | Описание прохождения части границ | Сведения о согласовании местоположения границ (согласовано/спорное) |
|--------------------------|-------|----------------------------------|-----------------------------------|---|
| от т.                    | до т. |                                  |                                   |   |
| 1                        | 2     | 3                                | 4                                 | 5   |
|                          |       |                                  |                                   |   |

| 1    | 2    | 3     | 4 | 5           |
|------|------|-------|---|-------------|
| 4461 | 4462 | 45,84 | — | согласовано |
| 4462 | 4463 | 16,64 |   |             |
| 4463 | 4464 | 8,33  |   |             |
| 4464 | 4465 | 0,93  |   |             |
| 4465 | 4466 | 45,17 |   |             |
| 4466 | 4461 | 25,59 |   |             |

**3. Сведения о характеристиках уточняемого земельного участка с кадастровым номером** 31:11:1205007:60 :

| № п/п | Наименование характеристики  | Значение характеристики   |
|-------|--|---|
| 1     | 2  | 3   |
| 1.    | Адрес земельного участка   | —   |
| 1.1.  | Сведения о местоположении земельного участка (при отсутствии адреса) в структурированном в соответствии с федеральной информационной адресной системой виде      |   |
| 1.2.  | Дополнительные сведения о местоположении земельного участка  | Белгородская область, р-н Ракитянский, п. Пролетарский, ул. Ленина, 144 |
| 2.    | Площадь земельного участка ± величина погрешности определения (вычисления) площади ( $P \pm \Delta P$ ), м <sup>2</sup>  | 1 168 ± 12,00   |
| 3.    | Формула, примененная для вычисления предельной погрешности определения площади земельного участка, с подставленными значениями и итоговые (вычисленные) значения | $3,5*0,10*\sqrt{(1\ 168,00)} = 12$                                      |
| 4.    | Площадь земельного участка согласно сведениям Единого государственного реестра недвижимости ( $P_{\text{кад}}$ ), м <sup>2</sup>                                 | 1 168,00  |
| 5.    | Оценка расхождения $P$ и $P_{\text{кад}}$ ( $P - P_{\text{кад}}$ ), м <sup>2</sup>   | 0   |
| 6.    | Предельный минимальный и максимальный размеры земельного участка ( $P_{\text{мин}}$ и $P_{\text{макс}}$ ), м <sup>2</sup>  | $P_{\text{мин}} = \text{—}$<br>$P_{\text{макс}} = \text{—}$             |
| 7.    | Кадастровый или иной государственный учетный номер (инвентарный) здания, сооружения, объекта незавершенного строительства, расположенного на земельном участке   | 31:11:1205005:539   |
| 8.    | Вид (виды) разрешенного использования  | Для ведения личного подсобного хозяйства                                |
| 8.1.  | Дополнительные сведения об использовании земельного участка  | —   |
| 9.    | Сведения о земельных участках (землях общего пользования, территории общего пользования), посредством которых обеспечивается доступ                              | —   |
| 10.   | Иные сведения  | —   |

**4. Пояснения к сведениям об уточняемом земельном участке с кадастровым номером** 31:11:1205007:60 :

|    |   |
|----|---|
| 1. | — |
|----|---|

**1. Сведения о характерных точках границ уточняемого земельного участка с кадастровым номером** 31:11:1205007:61 :

Система координат МСК-31 Зона № 1

| Обозначение характерных точек границ | Координаты, м  |   |  |              | Метод определения координат | Формулы, примененные для расчета средней квадратической погрешности определения координат характерных точек границ (Mt), с подставленными в такие формулы значениями и итоговые (вычисленные) значения Mt, м | Описание закрепления точки |
|--------------------------------------|--|---|--|--------------|-----------------------------|--|----------------------------|
|                                      | содержатся в Едином государственном реестре недвижимости |   | определены в результате выполнения комплексных кадастровых работ |              |                             |  |                            |
|                                      | X  | Y | X  | Y            |                             |  |                            |
| 1                                    | 2  | 3 | 4  | 5            | 6                           | 7  | 8                          |
| 5424                                 | —  | — | 416 069,11   | 1 269 309,82 | —                           | —  | —                          |
| 5425                                 | —  | — | 416 086,96   | 1 269 319,57 |                             |  |                            |
| 5426                                 | —  | — | 416 086,95   | 1 269 321,59 |                             |  |                            |
| 5427                                 | —  | — | 416 094,17   | 1 269 324,01 |                             |  |                            |
| 3427                                 | —  | — | 416 138,57   | 1 269 351,30 |                             |  |                            |
| 3426                                 | —  | — | 416 141,92   | 1 269 366,19 |                             |  |                            |
| 5430                                 | —  | — | 416 071,24   | 1 269 337,57 |                             |  |                            |
| 5424                                 | —  | — | 416 069,11   | 1 269 309,82 |                             |  |                            |

**2. Сведения о частях границ уточняемого земельного участка с кадастровым номером** 31:11:1205007:61 :

| Обозначение части границ |       | Горизонтальное проложение (S), м | Описание прохождения части границ | Сведения о согласовании местоположения границ (согласовано/спорное) |
|--------------------------|-------|----------------------------------|-----------------------------------|---|
| от т.                    | до т. |                                  |                                   |   |
| 1                        | 2     | 3                                | 4                                 | 5   |
| 5424                     | 5425  | 20,34                            | —                                 | согласовано   |
| 5425                     | 5426  | 2,02                             |                                   |   |
| 5426                     | 5427  | 7,61                             |                                   |   |
| 5427                     | 3427  | 52,12                            |                                   |   |
| 3427                     | 3426  | 15,26                            |                                   |   |
| 3426                     | 5430  | 76,25                            |                                   |   |
| 5430                     | 5424  | 27,83                            |                                   |   |

**3. Сведения о характеристиках уточняемого земельного участка с кадастровым номером** 31:11:1205007:61 :

| № п/п | Наименование характеристики | Значение характеристики |
|-------|-----------------------------|-------------------------|
|-------|-----------------------------|-------------------------|

| 1   | 2  | 3  |
|---|--|--|
| 1.  | Адрес земельного участка   | —  |
| 1.1.  | Сведения о местоположении земельного участка (при отсутствии адреса) в структурированном в соответствии с федеральной информационной адресной системой виде      |  |
| 1.2.  | Дополнительные сведения о местоположении земельного участка  | Белгородская область, р-н Ракитянский, п. Пролетарский, ул. Садовая, 129 |
| 2.  | Площадь земельного участка ± величина погрешности определения (вычисления) площади ( $P \pm \Delta P$ ), м <sup>2</sup>  | 1 422 ± 13,00  |
| 3.  | Формула, примененная для вычисления предельной погрешности определения площади земельного участка, с подставленными значениями и итоговые (вычисленные) значения | $3,5 * 0,10 * \sqrt{(1\ 422,00)} = 13$                                   |
| 4.  | Площадь земельного участка согласно сведениям Единого государственного реестра недвижимости (Ркад), м <sup>2</sup>   | 1 422,00   |
| 5.  | Оценка расхождения P и Ркад ( $P - P_{кад}$ ), м <sup>2</sup>  | 0  |
| 6.  | Предельный минимальный и максимальный размеры земельного участка (Рмин и Рмакс), м <sup>2</sup>  | Рмин = —<br>Рмакс = —  |
| 7.  | Кадастровый или иной государственный учетный номер (инвентарный) здания, сооружения, объекта незавершенного строительства, расположенного на земельном участке   | 31:11:1205001:934  |
| 8.  | Вид (виды) разрешенного использования  | Для ведения личного подсобного хозяйства                                 |
| 8.1.  | Дополнительные сведения об использовании земельного участка  | —  |
| 9.  | Сведения о земельных участках (землях общего пользования, территории общего пользования), посредством которых обеспечивается доступ                              | —  |
| 10.   | Иные сведения  | —  |
| <b>4. Пояснения к сведениям об уточняемом земельном участке с кадастровым номером</b> |  | <b>31:11:1205007:61</b> :  |
| 1.  | —  | —  |

**1. Сведения о характерных точках границ уточняемого земельного участка с кадастровым номером** 31:11:1205007:62 :  
 Система координат МСК-31 Зона № 1

| Обозначение характерных точек границ | Координаты, м  |   |  |              | Метод определения координат | Формулы, примененные для расчета средней квадратической погрешности определения координат характерных точек границ (Mt), с подставленными в такие формулы значениями и итоговые (вычисленные) значения Mt, м | Описание закрепления точки |
|--------------------------------------|--|---|--|--------------|-----------------------------|--|----------------------------|
|                                      | содержатся в Едином государственном реестре недвижимости |   | определены в результате выполнения комплексных кадастровых работ |              |                             |  |                            |
|                                      | X  | Y | X  | Y            |                             |  |                            |
| 1                                    | 2  | 3 | 4  | 5            | 6                           | 7  | 8                          |
| 5117                                 | —  | — | 416 056,42   | 1 270 155,53 | —                           | —  | —                          |
| 5118                                 | —  | — | 416 048,98   | 1 270 156,39 |                             |  |                            |
| 5119                                 | —  | — | 416 047,57   | 1 270 156,54 |                             |  |                            |
| 5120                                 | —  | — | 416 047,07   | 1 270 151,14 |                             |  |                            |
| 5121                                 | —  | — | 416 047,59   | 1 270 151,08 |                             |  |                            |
| 5122                                 | —  | — | 416 055,94   | 1 270 150,20 |                             |  |                            |
| 5123                                 | —  | — | 416 055,97   | 1 270 150,51 |                             |  |                            |
| 5117                                 | —  | — | 416 056,42   | 1 270 155,53 |                             |  |                            |

**2. Сведения о частях границ уточняемого земельного участка с кадастровым номером** 31:11:1205007:62 :

| Обозначение части границ |       | Горизонтальное проложение (S), м | Описание прохождения части границ | Сведения о согласовании местоположения границ (согласовано/спорное) |
|--------------------------|-------|----------------------------------|-----------------------------------|---|
| от т.                    | до т. |                                  |                                   |   |
| 1                        | 2     | 3                                | 4                                 | 5   |
| 5117                     | 5118  | 7,49                             | —                                 | согласовано   |
| 5118                     | 5119  | 1,42                             |                                   |   |
| 5119                     | 5120  | 5,42                             |                                   |   |
| 5120                     | 5121  | 0,52                             |                                   |   |
| 5121                     | 5122  | 8,40                             |                                   |   |
| 5122                     | 5123  | 0,31                             |                                   |   |
| 5123                     | 5117  | 5,04                             |                                   |   |

**3. Сведения о характеристиках уточняемого земельного участка с кадастровым номером** 31:11:1205007:62 :

| № п/п | Наименование характеристики | Значение характеристики |
|-------|-----------------------------|-------------------------|
| 1     | 2                           | 3                       |
|       |                             |                         |

| 1   | 2  | 3   |
|---|--|---|
| 1.  | Адрес земельного участка   | —   |
| 1.1.  | Сведения о местоположении земельного участка (при отсутствии адреса) в структурированном в соответствии с федеральной информационной адресной системой виде      |   |
| 1.2.  | Дополнительные сведения о местоположении земельного участка  | Местоположение установлено относительно ориентира, расположенного в границах участка. Почтовый адрес ориентира: обл. Белгородская, р-н Ракитянский, п. Пролетарский, ул. Гагарина, гараж по ул. Садовая, расположенный со стороны ул. Гагарина. |
| 2.  | Площадь земельного участка $\pm$ величина погрешности определения (вычисления) площади ( $P \pm \Delta P$ ), м <sup>2</sup>                                      | 48 $\pm$ 2,00   |
| 3.  | Формула, примененная для вычисления предельной погрешности определения площади земельного участка, с подставленными значениями и итоговые (вычисленные) значения | $3,5 * 0,10 * \sqrt{(48,00)} = 2$   |
| 4.  | Площадь земельного участка согласно сведениям Единого государственного реестра недвижимости (Ркад), м <sup>2</sup>   | 48,00   |
| 5.  | Оценка расхождения P и Ркад ( $P - P_{кад}$ ), м <sup>2</sup>  | 0   |
| 6.  | Предельный минимальный и максимальный размеры земельного участка (Рмин и Рмакс), м <sup>2</sup>  | Рмин = —<br>Рмакс = —   |
| 7.  | Кадастровый или иной государственный учетный номер (инвентарный) здания, сооружения, объекта незавершенного строительства, расположенного на земельном участке   | 31:11:1205001:1937  |
| 8.  | Вид (виды) разрешенного использования  | Под строительство гаража  |
| 8.1.  | Дополнительные сведения об использовании земельного участка  | —   |
| 9.  | Сведения о земельных участках (землях общего пользования, территории общего пользования), посредством которых обеспечивается доступ                              | —   |
| 10.   | Иные сведения  | —   |
| <b>4. Пояснения к сведениям об уточняемом земельном участке с кадастровым номером</b> |  | <b>31:11:1205007:62</b> :   |
| 1.  | —  | —   |

**1. Сведения о характерных точках границ уточняемого земельного участка с кадастровым номером** 31:11:1205007:63 :  
 Система координат МСК-31 Зона № 1

| Обозначение характерных точек границ | Координаты, м  |   |  |              | Метод определения координат | Формулы, примененные для расчета средней квадратической погрешности определения координат характерных точек границ (Mt), с подставленными в такие формулы значениями и итоговые (вычисленные) значения Mt, м | Описание закрепления точки |
|--------------------------------------|--|---|--|--------------|-----------------------------|--|----------------------------|
|                                      | содержатся в Едином государственном реестре недвижимости |   | определены в результате выполнения комплексных кадастровых работ |              |                             |  |                            |
|                                      | X  | Y | X  | Y            |                             |  |                            |
| 1                                    | 2  | 3 | 4  | 5            | 6                           | 7  | 8                          |
| 3843                                 | —  | — | 415 781,62   | 1 270 321,54 | —                           | —  | —                          |
| 3844                                 | —  | — | 415 824,50   | 1 270 318,16 |                             |  |                            |
| 3845                                 | —  | — | 415 826,00   | 1 270 337,93 |                             |  |                            |
| 3846                                 | —  | — | 415 783,04   | 1 270 341,50 |                             |  |                            |
| 3843                                 | —  | — | 415 781,62   | 1 270 321,54 |                             |  |                            |

**2. Сведения о частях границ уточняемого земельного участка с кадастровым номером** 31:11:1205007:63 :

| Обозначение части границ |       | Горизонтальное проложение (S), м | Описание прохождения части границ | Сведения о согласовании местоположения границ (согласовано/спорное) |
|--------------------------|-------|----------------------------------|-----------------------------------|---|
| от т.                    | до т. |                                  |                                   |   |
| 1                        | 2     | 3                                | 4                                 | 5   |
| 3843                     | 3844  | 43,01                            | —                                 | согласовано   |
| 3844                     | 3845  | 19,83                            |                                   |   |
| 3845                     | 3846  | 43,11                            |                                   |   |
| 3846                     | 3843  | 20,01                            |                                   |   |

**3. Сведения о характеристиках уточняемого земельного участка с кадастровым номером** 31:11:1205007:63 :

| № п/п | Наименование характеристики   | Значение характеристики   |
|-------|---|---|
| 1     | 2   | 3   |
| 1.    | Адрес земельного участка  | —   |
| 1.1.  | Сведения о местоположении земельного участка (при отсутствии адреса) в структурированном в соответствии с федеральной информационной адресной системой виде |   |
| 1.2.  | Дополнительные сведения о местоположении земельного участка   | Местоположение установлено относительно ориентира, расположенного в границах участка. Почтовый адрес ориентира: обл. Белгородская, р-н Ракитянский, п. Пролетарский, ул. Красноармейская, 53. |

| 1    | 2  | 3  |
|------|--|--|
| 2.   | Площадь земельного участка ± величина погрешности определения (вычисления) площади ( $P \pm \Delta P$ ), м <sup>2</sup>  | 858 ± 10,00                              |
| 3.   | Формула, примененная для вычисления предельной погрешности определения площади земельного участка, с подставленными значениями и итоговые (вычисленные) значения | $3,5 * 0,10 * \sqrt{(858,00)} = 10$      |
| 4.   | Площадь земельного участка согласно сведениям Единого государственного реестра недвижимости (Ркад), м <sup>2</sup>   | 858,00                                   |
| 5.   | Оценка расхождения P и Ркад (P - Ркад), м <sup>2</sup>   | 0  |
| 6.   | Предельный минимальный и максимальный размеры земельного участка (Рмин и Рмакс), м <sup>2</sup>  | Рмин = —<br>Рмакс = —                    |
| 7.   | Кадастровый или иной государственный учетный номер (инвентарный) здания, сооружения, объекта незавершенного строительства, расположенного на земельном участке   | 31:11:1205001:1441                       |
| 8.   | Вид (виды) разрешенного использования  | Для ведения личного подсобного хозяйства |
| 8.1. | Дополнительные сведения об использовании земельного участка  | —  |
| 9.   | Сведения о земельных участках (землях общего пользования, территории общего пользования), посредством которых обеспечивается доступ                              | —  |
| 10.  | Иные сведения  | —  |

**4. Пояснения к сведениям об уточняемом земельном участке с кадастровым номером** 31:11:1205007:63 :

1. —

**1. Сведения о характерных точках границ уточняемого земельного участка с кадастровым номером** 31:11:1205007:295 :

Система координат МСК-31 Зона № 1

| Обозначение характерных точек границ | Координаты, м  |   |  |              | Метод определения координат | Формулы, примененные для расчета средней квадратической погрешности определения координат характерных точек границ (Mt), с подставленными в такие формулы значениями и итоговые (вычисленные) значения Mt, м | Описание закрепления точки |
|--------------------------------------|--|---|--|--------------|-----------------------------|--|----------------------------|
|                                      | содержатся в Едином государственном реестре недвижимости |   | определены в результате выполнения комплексных кадастровых работ |              |                             |  |                            |
|                                      | X  | Y | X  | Y            |                             |  |                            |
| 1                                    | 2  | 3 | 4  | 5            | 6                           | 7  | 8                          |
| 5154                                 | —  | — | 416 066,75   | 1 269 698,41 | —                           | —  | —                          |



| 1    | 2 | 3 | 4          | 5            | 6 | 7 | 8 |
|------|---|---|------------|--------------|---|---|---|
| 5155 | — | — | 416 018,27 | 1 269 703,82 | — | — | — |
| 5156 | — | — | 416 016,49 | 1 269 682,06 |   |   |   |
| 5157 | — | — | 416 064,95 | 1 269 675,99 |   |   |   |
| 5154 | — | — | 416 066,75 | 1 269 698,41 |   |   |   |

**2. Сведения о частях границ уточняемого земельного участка с кадастровым номером** 31:11:1205007:295 :

| Обозначение части границ |       | Горизонтальное проложение (S), м | Описание прохождения части границ | Сведения о согласовании местоположения границ (согласовано/спорное) |
|--------------------------|-------|----------------------------------|-----------------------------------|---|
| от т.                    | до т. |                                  |                                   |   |
| 1                        | 2     | 3                                | 4                                 | 5   |
| 5154                     | 5155  | 48,78                            | —                                 | согласовано   |
| 5155                     | 5156  | 21,83                            |                                   |   |
| 5156                     | 5157  | 48,84                            |                                   |   |
| 5157                     | 5154  | 22,49                            |                                   |   |

**3. Сведения о характеристиках уточняемого земельного участка с кадастровым номером** 31:11:1205007:295 :

| № п/п | Наименование характеристики  | Значение характеристики   |
|-------|--|---|
| 1     | 2  | 3   |
| 1.    | Адрес земельного участка   | —   |
| 1.1.  | Сведения о местоположении земельного участка (при отсутствии адреса) в структурированном в соответствии с федеральной информационной адресной системой виде      |   |
| 1.2.  | Дополнительные сведения о местоположении земельного участка  | Белгородская область, р-н Ракитянский, п. Пролетарский, ул. Садовая, 96 |
| 2.    | Площадь земельного участка ± величина погрешности определения (вычисления) площади ( $P \pm \Delta P$ ), м <sup>2</sup>  | 1 081 ± 12,00   |
| 3.    | Формула, примененная для вычисления предельной погрешности определения площади земельного участка, с подставленными значениями и итоговые (вычисленные) значения | $3,5*0,10*\sqrt{(1\ 081,00)} = 12$                                      |
| 4.    | Площадь земельного участка согласно сведениям Единого государственного реестра недвижимости (Ркад), м <sup>2</sup>   | 1 081,00  |
| 5.    | Оценка расхождения Р и Ркад ( $P - P_{кад}$ ), м <sup>2</sup>  | 0   |
| 6.    | Предельный минимальный и максимальный размеры земельного участка (Рмин и Рмакс), м <sup>2</sup>  | Рмин = —<br>Рмакс = —   |

| 1    | 2  | 3  |
|------|--|--|
| 7.   | Кадастровый или иной государственный учетный номер (инвентарный) здания, сооружения, объекта незавершенного строительства, расположенного на земельном участке | 31:11:1205007:1350                       |
| 8.   | Вид (виды) разрешенного использования  | Для ведения личного подсобного хозяйства |
| 8.1. | Дополнительные сведения об использовании земельного участка  | —  |
| 9.   | Сведения о земельных участках (землях общего пользования, территории общего пользования), посредством которых обеспечивается доступ                            | —  |
| 10.  | Иные сведения  | —  |

**4. Пояснения к сведениям об уточняемом земельном участке с кадастровым номером** 31:11:1205007:295 :

|    |   |
|----|---|
| 1. | — |
|----|---|

**1. Сведения о характерных точках границ уточняемого земельного участка с кадастровым номером** 31:11:1205007:323 :  
Система координат МСК-31 Зона № 1

| Обозначение характерных точек границ | Координаты, м  |   |  |              | Метод определения координат | Формулы, примененные для расчета средней квадратической погрешности определения координат характерных точек границ (Mt), с подставленными в такие формулы значениями и итоговые (вычисленные) значения Mt, м | Описание закрепления точки |
|--------------------------------------|--|---|--|--------------|-----------------------------|--|----------------------------|
|                                      | содержатся в Едином государственном реестре недвижимости |   | определены в результате выполнения комплексных кадастровых работ |              |                             |  |                            |
|                                      | X  | Y | X  | Y            |                             |  |                            |
| 1                                    | 2  | 3 | 4  | 5            | 6                           | 7  | 8                          |
| 5169                                 | —  | — | 416 048,83   | 1 269 261,62 | —                           | —  | —                          |
| 5170                                 | —  | — | 416 049,93   | 1 269 306,17 |                             |  |                            |
| 5171                                 | —  | — | 416 007,67   | 1 269 324,64 |                             |  |                            |
| 5172                                 | —  | — | 416 006,75   | 1 269 302,41 |                             |  |                            |
| 5169                                 | —  | — | 416 048,83   | 1 269 261,62 |                             |  |                            |

**2. Сведения о частях границ уточняемого земельного участка с кадастровым номером** 31:11:1205007:323 :

| Обозначение части границ |       | Горизонтальное проложение (S), м | Описание прохождения части границ | Сведения о согласовании местоположения границ (согласовано/спорное) |
|--------------------------|-------|----------------------------------|-----------------------------------|---|
| от т.                    | до т. |                                  |                                   |   |
| 1                        | 2     | 3                                | 4                                 | 5   |
| 5169                     | 5170  | 44,56                            | —                                 | согласовано   |
| 5170                     | 5171  | 46,12                            |                                   |   |

|      |      |       |   |             |
|------|------|-------|---|-------------|
| 1    | 2    | 3     | 4 | 5           |
| 5171 | 5172 | 22,25 | — | согласовано |
| 5172 | 5169 | 58,61 | — |             |

**3. Сведения о характеристиках уточняемого земельного участка с кадастровым номером** 31:11:1205007:323 :

| № п/п | Наименование характеристики  | Значение характеристики  |
|-------|--|--|
| 1     | 2  | 3  |
| 1.    | Адрес земельного участка   | —  |
| 1.1.  | Сведения о местоположении земельного участка (при отсутствии адреса) в структурированном в соответствии с федеральной информационной адресной системой виде      |  |
| 1.2.  | Дополнительные сведения о местоположении земельного участка  | Белгородская область, р-н Ракитянский, п. Пролетарский, ул. Садовая, 134 |
| 2.    | Площадь земельного участка ± величина погрешности определения (вычисления) площади ( $P \pm \Delta P$ ), м <sup>2</sup>  | 1 438 ± 13,00  |
| 3.    | Формула, примененная для вычисления предельной погрешности определения площади земельного участка, с подставленными значениями и итоговые (вычисленные) значения | $3,5*0,10*\sqrt{(1\ 438,00)} = 13$                                       |
| 4.    | Площадь земельного участка согласно сведениям Единого государственного реестра недвижимости (Ркад), м <sup>2</sup>   | 1 438,00   |
| 5.    | Оценка расхождения Р и Ркад ( $P - P_{кад}$ ), м <sup>2</sup>  | 0  |
| 6.    | Предельный минимальный и максимальный размеры земельного участка (Рмин и Рмакс), м <sup>2</sup>  | Рмин = —<br>Рмакс = —  |
| 7.    | Кадастровый или иной государственный учетный номер (инвентарный) здания, сооружения, объекта незавершенного строительства, расположенного на земельном участке   | 31:11:1205001:1852   |
| 8.    | Вид (виды) разрешенного использования  | Для ведения личного подсобного хозяйства                                 |
| 8.1.  | Дополнительные сведения об использовании земельного участка  | —  |
| 9.    | Сведения о земельных участках (землях общего пользования, территории общего пользования), посредством которых обеспечивается доступ                              | —  |
| 10.   | Иные сведения  | —  |

**4. Пояснения к сведениям об уточняемом земельном участке с кадастровым номером** 31:11:1205007:323 :

|    |   |
|----|---|
| 1. | — |
|----|---|

**1. Сведения о характерных точках границ уточняемого земельного участка с кадастровым номером** 31:11:1205007:324 :  
 Система координат МСК-31 Зона № 1

| Обозначение характерных точек границ | Координаты, м  |   |  |              | Метод определения координат | Формулы, примененные для расчета средней квадратической погрешности определения координат характерных точек границ (Mt), с подставленными в такие формулы значениями и итоговые (вычисленные) значения Mt, м | Описание закрепления точки |
|--------------------------------------|--|---|--|--------------|-----------------------------|--|----------------------------|
|                                      | содержатся в Едином государственном реестре недвижимости |   | определены в результате выполнения комплексных кадастровых работ |              |                             |  |                            |
|                                      | X  | Y | X  | Y            |                             |  |                            |
| 1                                    | 2  | 3 | 4  | 5            | 6                           | 7  | 8                          |
| 5439                                 | —  | — | 416 147,63   | 1 269 296,54 | —                           | —  | —                          |
| 5438                                 | —  | — | 416 091,66   | 1 269 246,40 |                             |  |                            |
| 5453                                 | —  | — | 416 105,46   | 1 269 231,59 |                             |  |                            |
| 5454                                 | —  | — | 416 139,57   | 1 269 261,58 |                             |  |                            |
| 5455                                 | —  | — | 416 143,01   | 1 269 264,61 |                             |  |                            |
| 5456                                 | —  | — | 416 161,13   | 1 269 280,53 |                             |  |                            |
| 5439                                 | —  | — | 416 147,63   | 1 269 296,54 |                             |  |                            |

**2. Сведения о частях границ уточняемого земельного участка с кадастровым номером** 31:11:1205007:324 :

| Обозначение части границ |       | Горизонтальное проложение (S), м | Описание прохождения части границ | Сведения о согласовании местоположения границ (согласовано/спорное) |
|--------------------------|-------|----------------------------------|-----------------------------------|---|
| от т.                    | до т. |                                  |                                   |   |
| 1                        | 2     | 3                                | 4                                 | 5   |
| 5439                     | 5438  | 75,14                            | —                                 | согласовано   |
| 5438                     | 5453  | 20,24                            |                                   |   |
| 5453                     | 5454  | 45,42                            |                                   |   |
| 5454                     | 5455  | 4,58                             |                                   |   |
| 5455                     | 5456  | 24,12                            |                                   |   |
| 5456                     | 5439  | 20,94                            |                                   |   |

**3. Сведения о характеристиках уточняемого земельного участка с кадастровым номером** 31:11:1205007:324 :

| № п/п | Наименование характеристики | Значение характеристики |
|-------|-----------------------------|-------------------------|
| 1     | 2                           | 3                       |
|       |                             |                         |

| 1   | 2  | 3  |
|---|--|--|
| 1.  | Адрес земельного участка   | —  |
| 1.1.  | Сведения о местоположении земельного участка (при отсутствии адреса) в структурированном в соответствии с федеральной информационной адресной системой виде      |  |
| 1.2.  | Дополнительные сведения о местоположении земельного участка  | Местоположение установлено относительно ориентира, расположенного в границах участка. Почтовый адрес ориентира: обл. Белгородская, р-н Ракитянский, п. Пролетарский, ул. Садовая, 137. |
| 2.  | Площадь земельного участка $\pm$ величина погрешности определения (вычисления) площади ( $P \pm \Delta P$ ), м <sup>2</sup>                                      | 1 536 $\pm$ 14,00  |
| 3.  | Формула, примененная для вычисления предельной погрешности определения площади земельного участка, с подставленными значениями и итоговые (вычисленные) значения | $3,5 * 0,10 * \sqrt{(1\ 536,00)} = 14$   |
| 4.  | Площадь земельного участка согласно сведениям Единого государственного реестра недвижимости (Ркад), м <sup>2</sup>   | 1 536,00   |
| 5.  | Оценка расхождения P и Ркад ( $P - P_{кад}$ ), м <sup>2</sup>  | 0  |
| 6.  | Предельный минимальный и максимальный размеры земельного участка (Рмин и Рмакс), м <sup>2</sup>  | Рмин = —<br>Рмакс = —  |
| 7.  | Кадастровый или иной государственный учетный номер (инвентарный) здания, сооружения, объекта незавершенного строительства, расположенного на земельном участке   | 31:11:1205001:938  |
| 8.  | Вид (виды) разрешенного использования  | Для ведения личного подсобного хозяйства   |
| 8.1.  | Дополнительные сведения об использовании земельного участка  | —  |
| 9.  | Сведения о земельных участках (землях общего пользования, территории общего пользования), посредством которых обеспечивается доступ                              | —  |
| 10.   | Иные сведения  | Ипотека в силу закона. Обременение возникает на основании: Договор купли-продажи   |
| <b>4. Пояснения к сведениям об уточняемом земельном участке с кадастровым номером</b> |  | <b>31:11:1205007:324</b> :   |
| 1.  |  | —  |

**1. Сведения о характерных точках границ уточняемого земельного участка с кадастровым номером** 31:11:1205007:386 :  
 Система координат МСК-31 Зона № 1

| Обозначение характерных точек границ | Координаты, м  |   |  |              | Метод определения координат | Формулы, примененные для расчета средней квадратической погрешности определения координат характерных точек границ (Mt), с подставленными в такие формулы значениями и итоговые (вычисленные) значения Mt, м | Описание закрепления точки |
|--------------------------------------|--|---|--|--------------|-----------------------------|--|----------------------------|
|                                      | содержатся в Едином государственном реестре недвижимости |   | определены в результате выполнения комплексных кадастровых работ |              |                             |  |                            |
|                                      | X  | Y | X  | Y            |                             |  |                            |
| 1                                    | 2  | 3 | 4  | 5            | 6                           | 7  | 8                          |
| 3771                                 | —  | — | 416 158,04   | 1 269 687,66 | —                           | —  | —                          |
| 3772                                 | —  | — | 416 156,54   | 1 269 667,77 |                             |  |                            |
| 3773                                 | —  | — | 416 190,54   | 1 269 664,79 |                             |  |                            |
| 3774                                 | —  | — | 416 191,18   | 1 269 684,69 |                             |  |                            |
| 3775                                 | —  | — | 416 174,83   | 1 269 686,21 |                             |  |                            |
| 3771                                 | —  | — | 416 158,04   | 1 269 687,66 |                             |  |                            |

**2. Сведения о частях границ уточняемого земельного участка с кадастровым номером** 31:11:1205007:386 :

| Обозначение части границ |       | Горизонтальное проложение (S), м | Описание прохождения части границ | Сведения о согласовании местоположения границ (согласовано/спорное) |
|--------------------------|-------|----------------------------------|-----------------------------------|---|
| от т.                    | до т. |                                  |                                   |   |
| 1                        | 2     | 3                                | 4                                 | 5   |
| 3771                     | 3772  | 19,95                            | —                                 | согласовано   |
| 3772                     | 3773  | 34,13                            |                                   |   |
| 3773                     | 3774  | 19,91                            |                                   |   |
| 3774                     | 3775  | 16,42                            |                                   |   |
| 3775                     | 3771  | 16,85                            |                                   |   |

**3. Сведения о характеристиках уточняемого земельного участка с кадастровым номером** 31:11:1205007:386 :

| № п/п | Наименование характеристики | Значение характеристики |
|-------|-----------------------------|-------------------------|
| 1     | 2                           | 3                       |
|       |                             |                         |

| 1   | 2  | 3  |
|---|--|--|
| 1.  | Адрес земельного участка   | —  |
| 1.1.  | Сведения о местоположении земельного участка (при отсутствии адреса) в структурированном в соответствии с федеральной информационной адресной системой виде      |  |
| 1.2.  | Дополнительные сведения о местоположении земельного участка  | Местоположение установлено относительно ориентира, расположенного в границах участка. Почтовый адрес ориентира: обл. Белгородская, р-н Ракитянский, п. Пролетарский, ул. Жукова, 24. |
| 2.  | Площадь земельного участка $\pm$ величина погрешности определения (вычисления) площади ( $P \pm \Delta P$ ), м <sup>2</sup>                                      | 672 $\pm$ 9,00   |
| 3.  | Формула, примененная для вычисления предельной погрешности определения площади земельного участка, с подставленными значениями и итоговые (вычисленные) значения | $3,5 * 0,10 * \sqrt{(672,00)} = 9$   |
| 4.  | Площадь земельного участка согласно сведениям Единого государственного реестра недвижимости (Ркад), м <sup>2</sup>   | 672,00   |
| 5.  | Оценка расхождения P и Ркад ( $P - P_{кад}$ ), м <sup>2</sup>  | 0  |
| 6.  | Предельный минимальный и максимальный размеры земельного участка (Рмин и Рмакс), м <sup>2</sup>  | Рмин = —<br>Рмакс = —  |
| 7.  | Кадастровый или иной государственный учетный номер (инвентарный) здания, сооружения, объекта незавершенного строительства, расположенного на земельном участке   | 31:11:1205001:685  |
| 8.  | Вид (виды) разрешенного использования  | Для ведения личного подсобного хозяйства   |
| 8.1.  | Дополнительные сведения об использовании земельного участка  | —  |
| 9.  | Сведения о земельных участках (землях общего пользования, территории общего пользования), посредством которых обеспечивается доступ                              | —  |
| 10.   | Иные сведения  | —  |
| <b>4. Пояснения к сведениям об уточняемом земельном участке с кадастровым номером</b> |  | <b>31:11:1205007:386</b> :   |
| 1.  |  | —  |

**1. Сведения о характерных точках границ уточняемого земельного участка с кадастровым номером** 31:11:1205007:402 :  
 Система координат МСК-31 Зона № 1

| Обозначение характерных точек границ | Координаты, м  |   |  |              | Метод определения координат | Формулы, примененные для расчета средней квадратической погрешности определения координат характерных точек границ (Mt), с подставленными в такие формулы значениями и итоговые (вычисленные) значения Mt, м | Описание закрепления точки |
|--------------------------------------|--|---|--|--------------|-----------------------------|--|----------------------------|
|                                      | содержатся в Едином государственном реестре недвижимости |   | определены в результате выполнения комплексных кадастровых работ |              |                             |  |                            |
|                                      | X  | Y | X  | Y            |                             |  |                            |
| 1                                    | 2  | 3 | 4  | 5            | 6                           | 7  | 8                          |
| 3562                                 | —  | — | 416 020,50   | 1 269 925,88 | —                           | —  | —                          |
| 3561                                 | —  | — | 416 021,91   | 1 269 951,59 |                             |  |                            |
| 3560                                 | —  | — | 415 992,48   | 1 269 952,93 |                             |  |                            |
| 3565                                 | —  | — | 415 991,16   | 1 269 927,50 |                             |  |                            |
| 3566                                 | —  | — | 415 991,90   | 1 269 927,46 |                             |  |                            |
| 3562                                 | —  | — | 416 020,50   | 1 269 925,88 |                             |  |                            |

**2. Сведения о частях границ уточняемого земельного участка с кадастровым номером** 31:11:1205007:402 :

| Обозначение части границ |       | Горизонтальное проложение (S), м | Описание прохождения части границ | Сведения о согласовании местоположения границ (согласовано/спорное) |
|--------------------------|-------|----------------------------------|-----------------------------------|---|
| от т.                    | до т. |                                  |                                   |   |
| 1                        | 2     | 3                                | 4                                 | 5   |
| 3562                     | 3561  | 25,75                            | —                                 | согласовано   |
| 3561                     | 3560  | 29,46                            |                                   |   |
| 3560                     | 3565  | 25,46                            |                                   |   |
| 3565                     | 3566  | 0,74                             |                                   |   |
| 3566                     | 3562  | 28,64                            |                                   |   |

**3. Сведения о характеристиках уточняемого земельного участка с кадастровым номером** 31:11:1205007:402 :

| № п/п | Наименование характеристики | Значение характеристики |
|-------|-----------------------------|-------------------------|
| 1     | 2                           | 3                       |
| 1     | 2                           | 3                       |



| 1   | 2  | 3  |
|---|--|--|
| 1.  | Адрес земельного участка   | —  |
| 1.1.  | Сведения о местоположении земельного участка (при отсутствии адреса) в структурированном в соответствии с федеральной информационной адресной системой виде      |  |
| 1.2.  | Дополнительные сведения о местоположении земельного участка  | Местоположение установлено относительно ориентира, расположенного в границах участка. Почтовый адрес ориентира: обл. Белгородская, р-н Ракитянский, п. Пролетарский, ул. Гагарина, 12. |
| 2.  | Площадь земельного участка $\pm$ величина погрешности определения (вычисления) площади ( $P \pm \Delta P$ ), м <sup>2</sup>                                      | 753 $\pm$ 10,00  |
| 3.  | Формула, примененная для вычисления предельной погрешности определения площади земельного участка, с подставленными значениями и итоговые (вычисленные) значения | $3,5 * 0,10 * \sqrt{(753,00)} = 10$  |
| 4.  | Площадь земельного участка согласно сведениям Единого государственного реестра недвижимости (Ркад), м <sup>2</sup>   | 753,00   |
| 5.  | Оценка расхождения P и Ркад ( $P - P_{кад}$ ), м <sup>2</sup>  | 0  |
| 6.  | Предельный минимальный и максимальный размеры земельного участка (Рмин и Рмакс), м <sup>2</sup>  | Рмин = —<br>Рмакс = —  |
| 7.  | Кадастровый или иной государственный учетный номер (инвентарный) здания, сооружения, объекта незавершенного строительства, расположенного на земельном участке   | 31:11:1205001:1938   |
| 8.  | Вид (виды) разрешенного использования  | Для ведения личного подсобного хозяйства   |
| 8.1.  | Дополнительные сведения об использовании земельного участка  | —  |
| 9.  | Сведения о земельных участках (землях общего пользования, территории общего пользования), посредством которых обеспечивается доступ                              | —  |
| 10.   | Иные сведения  | —  |
| <b>4. Пояснения к сведениям об уточняемом земельном участке с кадастровым номером</b> |  | <b>31:11:1205007:402</b> :   |
| 1.  |  | —  |

**1. Сведения о характерных точках границ уточняемого земельного участка с кадастровым номером** 31:11:1205007:410 :  
 Система координат МСК-31 Зона № 1

| Обозначение характерных точек границ | Координаты, м  |   |  |              | Метод определения координат | Формулы, примененные для расчета средней квадратической погрешности определения координат характерных точек границ (Mt), с подставленными в такие формулы значениями и итоговые (вычисленные) значения Mt, м | Описание закрепления точки |
|--------------------------------------|--|---|--|--------------|-----------------------------|--|----------------------------|
|                                      | содержатся в Едином государственном реестре недвижимости |   | определены в результате выполнения комплексных кадастровых работ |              |                             |  |                            |
|                                      | X  | Y | X  | Y            |                             |  |                            |
| 1                                    | 2  | 3 | 4  | 5            | 6                           | 7  | 8                          |
| 3598                                 | —  | — | 415 978,34   | 1 269 749,89 | —                           | —  | —                          |
| 3599                                 | —  | — | 415 978,09   | 1 269 741,70 |                             |  |                            |
| 3600                                 | —  | — | 415 977,72   | 1 269 729,34 |                             |  |                            |
| 3601                                 | —  | — | 416 010,39   | 1 269 728,88 |                             |  |                            |
| 3602                                 | —  | — | 416 010,52   | 1 269 735,17 |                             |  |                            |
| 3603                                 | —  | — | 416 013,24   | 1 269 735,16 |                             |  |                            |
| 3593                                 | —  | — | 416 013,70   | 1 269 748,60 |                             |  |                            |
| 3597                                 | —  | — | 415 982,67   | 1 269 749,73 |                             |  |                            |
| 3598                                 | —  | — | 415 978,34   | 1 269 749,89 |                             |  |                            |

**2. Сведения о частях границ уточняемого земельного участка с кадастровым номером** 31:11:1205007:410 :

| Обозначение части границ |       | Горизонтальное проложение (S), м | Описание прохождения части границ | Сведения о согласовании местоположения границ (согласовано/спорное) |
|--------------------------|-------|----------------------------------|-----------------------------------|---|
| от т.                    | до т. |                                  |                                   |   |
| 1                        | 2     | 3                                | 4                                 | 5   |
| 3598                     | 3599  | 8,19                             | —                                 | согласовано   |
| 3599                     | 3600  | 12,37                            |                                   |   |
| 3600                     | 3601  | 32,67                            |                                   |   |
| 3601                     | 3602  | 6,29                             |                                   |   |
| 3602                     | 3603  | 2,72                             |                                   |   |
| 3603                     | 3593  | 13,45                            |                                   |   |
| 3593                     | 3597  | 31,05                            |                                   |   |
| 3597                     | 3598  | 4,33                             |                                   |   |

**3. Сведения о характеристиках уточняемого земельного участка с кадастровым номером** 31:11:1205007:410 :

| № п/п | Наименование характеристики | Значение характеристики |
|-------|-----------------------------|-------------------------|
|-------|-----------------------------|-------------------------|

| 1   | 2  | 3  |
|---|--|--|
| 1.  | Адрес земельного участка   | —  |
| 1.1.  | Сведения о местоположении земельного участка (при отсутствии адреса) в структурированном в соответствии с федеральной информационной адресной системой виде      |  |
| 1.2.  | Дополнительные сведения о местоположении земельного участка  | Местоположение установлено относительно ориентира, расположенного в границах участка. Почтовый адрес ориентира: обл. Белгородская, р-н Ракитянский, п. Пролетарский, ул. Гагарина, 21. |
| 2.  | Площадь земельного участка $\pm$ величина погрешности определения (вычисления) площади ( $P \pm \Delta P$ ), м <sup>2</sup>                                      | 696 $\pm$ 9,00   |
| 3.  | Формула, примененная для вычисления предельной погрешности определения площади земельного участка, с подставленными значениями и итоговые (вычисленные) значения | $3,5 * 0,10 * \sqrt{(696,00)} = 9$   |
| 4.  | Площадь земельного участка согласно сведениям Единого государственного реестра недвижимости (Ркад), м <sup>2</sup>   | 696,00   |
| 5.  | Оценка расхождения P и Ркад ( $P - P_{кад}$ ), м <sup>2</sup>  | 0  |
| 6.  | Предельный минимальный и максимальный размеры земельного участка ( $P_{мин}$ и $P_{макс}$ ), м <sup>2</sup>  | $P_{мин} = —$<br>$P_{макс} = —$  |
| 7.  | Кадастровый или иной государственный учетный номер (инвентарный) здания, сооружения, объекта незавершенного строительства, расположенного на земельном участке   | 31:11:1205001:1705   |
| 8.  | Вид (виды) разрешенного использования  | Для ведения личного подсобного хозяйства   |
| 8.1.  | Дополнительные сведения об использовании земельного участка  | —  |
| 9.  | Сведения о земельных участках (землях общего пользования, территории общего пользования), посредством которых обеспечивается доступ                              | —  |
| 10.   | Иные сведения  | Ипотека. Обременение возникает на основании: Договор ипотеки № 78906134  |
| <b>4. Пояснения к сведениям об уточняемом земельном участке с кадастровым номером</b> |  | <b>31:11:1205007:410</b> :   |
| 1.  |  | —  |

**1. Сведения о характерных точках границ уточняемого земельного участка с кадастровым номером** 31:11:1205007:438 :  
 Система координат МСК-31 Зона № 1

| Обозначение характерных точек границ | Координаты, м  |   |  |              | Метод определения координат | Формулы, примененные для расчета средней квадратической погрешности определения координат характерных точек границ (Mt), с подставленными в такие формулы значениями и итоговые (вычисленные) значения Mt, м | Описание закрепления точки |
|--------------------------------------|--|---|--|--------------|-----------------------------|--|----------------------------|
|                                      | содержатся в Едином государственном реестре недвижимости |   | определены в результате выполнения комплексных кадастровых работ |              |                             |  |                            |
|                                      | X  | Y | X  | Y            |                             |  |                            |
| 1                                    | 2  | 3 | 4  | 5            | 6                           | 7  | 8                          |
| 4262                                 | —  | — | 415 926,62   | 1 269 746,08 | —                           | —  | —                          |
| 4275                                 | —  | — | 415 923,67   | 1 269 717,76 |                             |  |                            |
| 3610                                 | —  | — | 415 977,26   | 1 269 715,53 |                             |  |                            |
| 3600                                 | —  | — | 415 977,72   | 1 269 729,34 |                             |  |                            |
| 3599                                 | —  | — | 415 978,09   | 1 269 741,70 |                             |  |                            |
| 4262                                 | —  | — | 415 926,62   | 1 269 746,08 |                             |  |                            |

**2. Сведения о частях границ уточняемого земельного участка с кадастровым номером** 31:11:1205007:438 :

| Обозначение части границ |       | Горизонтальное проложение (S), м | Описание прохождения части границ | Сведения о согласовании местоположения границ (согласовано/спорное) |
|--------------------------|-------|----------------------------------|-----------------------------------|---|
| от т.                    | до т. |                                  |                                   |   |
| 1                        | 2     | 3                                | 4                                 | 5   |
| 4262                     | 4275  | 28,47                            | —                                 | согласовано   |
| 4275                     | 3610  | 53,64                            |                                   |   |
| 3610                     | 3600  | 13,82                            |                                   |   |
| 3600                     | 3599  | 12,37                            |                                   |   |
| 3599                     | 4262  | 51,66                            |                                   |   |

**3. Сведения о характеристиках уточняемого земельного участка с кадастровым номером** 31:11:1205007:438 :

| № п/п | Наименование характеристики | Значение характеристики |
|-------|-----------------------------|-------------------------|
| 1     | 2                           | 3                       |
| 1     | 2                           | 3                       |

| 1   | 2  | 3   |
|---|--|---|
| 1.  | Адрес земельного участка   | —   |
| 1.1.  | Сведения о местоположении земельного участка (при отсутствии адреса) в структурированном в соответствии с федеральной информационной адресной системой виде      |   |
| 1.2.  | Дополнительные сведения о местоположении земельного участка  | обл. Белгородская, р-н Ракитянский, п. Пролетарский, ул. Ленина, 83 |
| 2.  | Площадь земельного участка $\pm$ величина погрешности определения (вычисления) площади ( $P \pm \Delta P$ ), м <sup>2</sup>                                      | 1 438 $\pm$ 13,00   |
| 3.  | Формула, примененная для вычисления предельной погрешности определения площади земельного участка, с подставленными значениями и итоговые (вычисленные) значения | $3,5 * 0,10 * \sqrt{(1\ 438,00)} = 13$                              |
| 4.  | Площадь земельного участка согласно сведениям Единого государственного реестра недвижимости (Ркад), м <sup>2</sup>   | 1 438,00  |
| 5.  | Оценка расхождения P и Ркад ( $P - P_{кад}$ ), м <sup>2</sup>  | 0   |
| 6.  | Предельный минимальный и максимальный размеры земельного участка (Рмин и Рмакс), м <sup>2</sup>  | Рмин = —<br>Рмакс = —   |
| 7.  | Кадастровый или иной государственный учетный номер (инвентарный) здания, сооружения, объекта незавершенного строительства, расположенного на земельном участке   | 31:11:1205005:660   |
| 8.  | Вид (виды) разрешенного использования  | Для ведения личного подсобного хозяйства                            |
| 8.1.  | Дополнительные сведения об использовании земельного участка  | —   |
| 9.  | Сведения о земельных участках (землях общего пользования, территории общего пользования), посредством которых обеспечивается доступ                              | —   |
| 10.   | Иные сведения  | —   |
| <b>4. Пояснения к сведениям об уточняемом земельном участке с кадастровым номером</b> |  | <b>31:11:1205007:438</b> :  |
| 1.  | —  | —   |

**1. Сведения о характерных точках границ уточняемого земельного участка с кадастровым номером** 31:11:1205007:467 :  
 Система координат МСК-31 Зона № 1

| Обозначение характерных точек границ | Координаты, м  |   |  |              | Метод определения координат | Формулы, примененные для расчета средней квадратической погрешности определения координат характерных точек границ (Mt), с подставленными в такие формулы значениями и итоговые (вычисленные) значения Mt, м | Описание закрепления точки |
|--------------------------------------|--|---|--|--------------|-----------------------------|--|----------------------------|
|                                      | содержатся в Едином государственном реестре недвижимости |   | определены в результате выполнения комплексных кадастровых работ |              |                             |  |                            |
|                                      | X  | Y | X  | Y            |                             |  |                            |
| 1                                    | 2  | 3 | 4  | 5            | 6                           | 7  | 8                          |
| 4532                                 | —  | — | 415 896,50   | 1 269 618,46 | —                           | —  | —                          |
| 4533                                 | —  | — | 415 897,15   | 1 269 625,30 |                             |  |                            |
| 4534                                 | —  | — | 415 897,17   | 1 269 625,50 |                             |  |                            |
| 4535                                 | —  | — | 415 897,41   | 1 269 625,48 |                             |  |                            |
| 4521                                 | —  | — | 415 898,33   | 1 269 643,22 |                             |  |                            |
| 4526                                 | —  | — | 415 859,76   | 1 269 646,75 |                             |  |                            |
| 4538                                 | —  | — | 415 859,43   | 1 269 640,07 |                             |  |                            |
| 4539                                 | —  | — | 415 858,38   | 1 269 622,74 |                             |  |                            |
| 4540                                 | —  | — | 415 863,99   | 1 269 622,11 |                             |  |                            |
| 4532                                 | —  | — | 415 896,50   | 1 269 618,46 |                             |  |                            |

**2. Сведения о частях границ уточняемого земельного участка с кадастровым номером** 31:11:1205007:467 :

| Обозначение части границ |       | Горизонтальное проложение (S), м | Описание прохождения части границ | Сведения о согласовании местоположения границ (согласовано/спорное) |
|--------------------------|-------|----------------------------------|-----------------------------------|---|
| от т.                    | до т. |                                  |                                   |   |
| 1                        | 2     | 3                                | 4                                 | 5   |
| 4532                     | 4533  | 6,87                             | —                                 | согласовано   |
| 4533                     | 4534  | 0,20                             |                                   |   |
| 4534                     | 4535  | 0,24                             |                                   |   |
| 4535                     | 4521  | 17,76                            |                                   |   |
| 4521                     | 4526  | 38,73                            |                                   |   |
| 4526                     | 4538  | 6,69                             |                                   |   |
| 4538                     | 4539  | 17,36                            |                                   |   |
| 4539                     | 4540  | 5,65                             |                                   |   |
| 4540                     | 4532  | 32,71                            |                                   |   |

| 3. Сведения о характеристиках уточняемого земельного участка с кадастровым номером |  | 31:11:1205007:467   |
|--|--|---|
| № п/п  | Наименование характеристики  | Значение характеристики   |
| 1  | 2  | 3   |
| 1.   | Адрес земельного участка   | —   |
| 1.1.   | Сведения о местоположении земельного участка (при отсутствии адреса) в структурированном в соответствии с федеральной информационной адресной системой виде      |   |
| 1.2.   | Дополнительные сведения о местоположении земельного участка  | Белгородская область, р-н Ракитянский, п. Пролетарский, ул. Ленина, 184 |
| 2.   | Площадь земельного участка ± величина погрешности определения (вычисления) площади ( $P \pm \Delta P$ ), м <sup>2</sup>  | 945 ± 11,00   |
| 3.   | Формула, примененная для вычисления предельной погрешности определения площади земельного участка, с подставленными значениями и итоговые (вычисленные) значения | $3,5 * 0,10 * \sqrt{(945,00)} = 11$                                     |
| 4.   | Площадь земельного участка согласно сведениям Единого государственного реестра недвижимости ( $R_{\text{кад}}$ ), м <sup>2</sup>                                 | 945,00  |
| 5.   | Оценка расхождения $P$ и $R_{\text{кад}}$ ( $P - R_{\text{кад}}$ ), м <sup>2</sup>   | 0   |
| 6.   | Предельный минимальный и максимальный размеры земельного участка ( $R_{\text{мин}}$ и $R_{\text{макс}}$ ), м <sup>2</sup>  | $R_{\text{мин}} = \text{—}$<br>$R_{\text{макс}} = \text{—}$             |
| 7.   | Кадастровый или иной государственный учетный номер (инвентарный) здания, сооружения, объекта незавершенного строительства, расположенного на земельном участке   | 31:11:1205005:586   |
| 8.   | Вид (виды) разрешенного использования  | Для ведения личного подсобного хозяйства                                |
| 8.1.   | Дополнительные сведения об использовании земельного участка  | —   |
| 9.   | Сведения о земельных участках (землях общего пользования, территории общего пользования), посредством которых обеспечивается доступ                              | —   |
| 10.  | Иные сведения  | —   |
| 4. Пояснения к сведениям об уточняемом земельном участке с кадастровым номером     |  | 31:11:1205007:467   |
| 1.   | —  | —   |

**1. Сведения о характерных точках границ уточняемого земельного участка с кадастровым номером** 31:11:1205007:468 :  
 Система координат МСК-31 Зона № 1

| Обозначение характерных точек границ | Координаты, м  |   |  |              | Метод определения координат | Формулы, примененные для расчета средней квадратической погрешности определения координат характерных точек границ (Mt), с подставленными в такие формулы значениями и итоговые (вычисленные) значения Mt, м | Описание закрепления точки |
|--------------------------------------|--|---|--|--------------|-----------------------------|--|----------------------------|
|                                      | содержатся в Едином государственном реестре недвижимости |   | определены в результате выполнения комплексных кадастровых работ |              |                             |  |                            |
|                                      | X  | Y | X  | Y            |                             |  |                            |
| 1                                    | 2  | 3 | 4  | 5            | 6                           | 7  | 8                          |
| 4532                                 | —  | — | 415 896,50   | 1 269 618,46 | —                           | —  | —                          |
| 4540                                 | —  | — | 415 863,99   | 1 269 622,11 |                             |  |                            |
| 4543                                 | —  | — | 415 862,67   | 1 269 608,25 |                             |  |                            |
| 4544                                 | —  | — | 415 883,50   | 1 269 606,41 |                             |  |                            |
| 4545                                 | —  | — | 415 892,85   | 1 269 605,63 |                             |  |                            |
| 4546                                 | —  | — | 415 894,70   | 1 269 605,46 |                             |  |                            |
| 4532                                 | —  | — | 415 896,50   | 1 269 618,46 |                             |  |                            |

**2. Сведения о частях границ уточняемого земельного участка с кадастровым номером** 31:11:1205007:468 :

| Обозначение части границ |       | Горизонтальное проложение (S), м | Описание прохождения части границ | Сведения о согласовании местоположения границ (согласовано/спорное) |
|--------------------------|-------|----------------------------------|-----------------------------------|---|
| от т.                    | до т. |                                  |                                   |   |
| 1                        | 2     | 3                                | 4                                 | 5   |
| 4532                     | 4540  | 32,71                            | —                                 | согласовано   |
| 4540                     | 4543  | 13,92                            |                                   |   |
| 4543                     | 4544  | 20,91                            |                                   |   |
| 4544                     | 4545  | 9,38                             |                                   |   |
| 4545                     | 4546  | 1,86                             |                                   |   |
| 4546                     | 4532  | 13,12                            |                                   |   |

**3. Сведения о характеристиках уточняемого земельного участка с кадастровым номером** 31:11:1205007:468 :

| № п/п | Наименование характеристики | Значение характеристики |
|-------|-----------------------------|-------------------------|
| 1     | 2                           | 3                       |
|       |                             |                         |



| 1   | 2  | 3   |
|---|--|---|
| 1.  | Адрес земельного участка   | —   |
| 1.1.  | Сведения о местоположении земельного участка (при отсутствии адреса) в структурированном в соответствии с федеральной информационной адресной системой виде      |   |
| 1.2.  | Дополнительные сведения о местоположении земельного участка  | Белгородская область, р-н Ракитянский, п. Пролетарский, ул. Ленина, 186 |
| 2.  | Площадь земельного участка ± величина погрешности определения (вычисления) площади ( $P \pm \Delta P$ ), м <sup>2</sup>  | 439 ± 7,00  |
| 3.  | Формула, примененная для вычисления предельной погрешности определения площади земельного участка, с подставленными значениями и итоговые (вычисленные) значения | $3,5 * 0,10 * \sqrt{(439,00)} = 7$                                      |
| 4.  | Площадь земельного участка согласно сведениям Единого государственного реестра недвижимости (Ркад), м <sup>2</sup>   | 439,00  |
| 5.  | Оценка расхождения P и Ркад ( $P - P_{кад}$ ), м <sup>2</sup>  | 0   |
| 6.  | Предельный минимальный и максимальный размеры земельного участка (Рмин и Рмакс), м <sup>2</sup>  | Рмин = —<br>Рмакс = —   |
| 7.  | Кадастровый или иной государственный учетный номер (инвентарный) здания, сооружения, объекта незавершенного строительства, расположенного на земельном участке   | 31:11:1205007:2521  |
| 8.  | Вид (виды) разрешенного использования  | Для ведения личного подсобного хозяйства                                |
| 8.1.  | Дополнительные сведения об использовании земельного участка  | —   |
| 9.  | Сведения о земельных участках (землях общего пользования, территории общего пользования), посредством которых обеспечивается доступ                              | —   |
| 10.   | Иные сведения  | —   |
| <b>4. Пояснения к сведениям об уточняемом земельном участке с кадастровым номером</b> |  | <b>31:11:1205007:468</b> :  |
| 1.  | —  | —   |

**1. Сведения о характерных точках границ уточняемого земельного участка с кадастровым номером** 31:11:1205007:548 :  
 Система координат МСК-31 Зона № 1

| Обозначение характерных точек границ | Координаты, м  |   |  |              | Метод определения координат | Формулы, примененные для расчета средней квадратической погрешности определения координат характерных точек границ (Mt), с подставленными в такие формулы значениями и итоговые (вычисленные) значения Mt, м | Описание закрепления точки |
|--------------------------------------|--|---|--|--------------|-----------------------------|--|----------------------------|
|                                      | содержатся в Едином государственном реестре недвижимости |   | определены в результате выполнения комплексных кадастровых работ |              |                             |  |                            |
|                                      | X  | Y | X  | Y            |                             |  |                            |
| 1                                    | 2  | 3 | 4  | 5            | 6                           | 7  | 8                          |
| 3935                                 | —  | — | 415 805,63   | 1 270 130,98 | —                           | —  | —                          |
| 3925                                 | —  | — | 415 807,34   | 1 270 152,02 |                             |  |                            |
| 3924                                 | —  | — | 415 765,13   | 1 270 155,08 |                             |  |                            |
| 3938                                 | —  | — | 415 763,85   | 1 270 144,26 |                             |  |                            |
| 3939                                 | —  | — | 415 762,80   | 1 270 135,32 |                             |  |                            |
| 3935                                 | —  | — | 415 805,63   | 1 270 130,98 |                             |  |                            |

**2. Сведения о частях границ уточняемого земельного участка с кадастровым номером** 31:11:1205007:548 :

| Обозначение части границ |       | Горизонтальное проложение (S), м | Описание прохождения части границ | Сведения о согласовании местоположения границ (согласовано/спорное) |
|--------------------------|-------|----------------------------------|-----------------------------------|---|
| от т.                    | до т. |                                  |                                   |   |
| 1                        | 2     | 3                                | 4                                 | 5   |
| 3935                     | 3925  | 21,11                            | —                                 | согласовано   |
| 3925                     | 3924  | 42,32                            |                                   |   |
| 3924                     | 3938  | 10,90                            |                                   |   |
| 3938                     | 3939  | 9,00                             |                                   |   |
| 3939                     | 3935  | 43,05                            |                                   |   |

**3. Сведения о характеристиках уточняемого земельного участка с кадастровым номером** 31:11:1205007:548 :

| № п/п | Наименование характеристики | Значение характеристики |
|-------|-----------------------------|-------------------------|
| 1     | 2                           | 3                       |
| 1     | 2                           | 3                       |

| 1   | 2  | 3   |
|---|--|---|
| 1.  | Адрес земельного участка   | —   |
| 1.1.  | Сведения о местоположении земельного участка (при отсутствии адреса) в структурированном в соответствии с федеральной информационной адресной системой виде      |   |
| 1.2.  | Дополнительные сведения о местоположении земельного участка  | Белгородская область, р-н Ракитянский, п. Пролетарский, ул. Красноармейская, 73 |
| 2.  | Площадь земельного участка ± величина погрешности определения (вычисления) площади ( $P \pm \Delta P$ ), м <sup>2</sup>  | 875 ± 10,00   |
| 3.  | Формула, примененная для вычисления предельной погрешности определения площади земельного участка, с подставленными значениями и итоговые (вычисленные) значения | $3,5 * 0,10 * \sqrt{(875,00)} = 10$   |
| 4.  | Площадь земельного участка согласно сведениям Единого государственного реестра недвижимости (Ркад), м <sup>2</sup>   | 875,00  |
| 5.  | Оценка расхождения P и Ркад ( $P - P_{кад}$ ), м <sup>2</sup>  | 0   |
| 6.  | Предельный минимальный и максимальный размеры земельного участка (Рмин и Рмакс), м <sup>2</sup>  | Рмин = —<br>Рмакс = —   |
| 7.  | Кадастровый или иной государственный учетный номер (инвентарный) здания, сооружения, объекта незавершенного строительства, расположенного на земельном участке   | 31:11:1205001:1035  |
| 8.  | Вид (виды) разрешенного использования  | Для ведения личного подсобного хозяйства  |
| 8.1.  | Дополнительные сведения об использовании земельного участка  | —   |
| 9.  | Сведения о земельных участках (землях общего пользования, территории общего пользования), посредством которых обеспечивается доступ                              | —   |
| 10.   | Иные сведения  | —   |
| <b>4. Пояснения к сведениям об уточняемом земельном участке с кадастровым номером</b> |  | <b>31:11:1205007:548</b> :  |
| 1.  | —  | —   |

**1. Сведения о характерных точках границ уточняемого земельного участка с кадастровым номером** 31:11:1205007:551 :  
 Система координат МСК-31 Зона № 1

| Обозначение характерных точек границ | Координаты, м  |   |  |              | Метод определения координат | Формулы, примененные для расчета средней квадратической погрешности определения координат характерных точек границ (Mt), с подставленными в такие формулы значениями и итоговые (вычисленные) значения Mt, м | Описание закрепления точки |
|--------------------------------------|--|---|--|--------------|-----------------------------|--|----------------------------|
|                                      | содержатся в Едином государственном реестре недвижимости |   | определены в результате выполнения комплексных кадастровых работ |              |                             |  |                            |
|                                      | X  | Y | X  | Y            |                             |  |                            |
| 1                                    | 2  | 3 | 4  | 5            | 6                           | 7  | 8                          |
| 3945                                 | —  | — | 415 754,42   | 1 270 213,60 | —                           | —  | —                          |
| 3942                                 | —  | — | 415 755,66   | 1 270 232,04 |                             |  |                            |
| 3941                                 | —  | — | 415 710,03   | 1 270 234,37 |                             |  |                            |
| 3948                                 | —  | — | 415 708,95   | 1 270 216,80 |                             |  |                            |
| 3945                                 | —  | — | 415 754,42   | 1 270 213,60 |                             |  |                            |
| 3945                                 | —  | — | 415 754,42   | 1 270 213,60 |                             |  |                            |

**2. Сведения о частях границ уточняемого земельного участка с кадастровым номером** 31:11:1205007:551 :

| Обозначение части границ |       | Горизонтальное проложение (S), м | Описание прохождения части границ | Сведения о согласовании местоположения границ (согласовано/спорное) |
|--------------------------|-------|----------------------------------|-----------------------------------|---|
| от т.                    | до т. |                                  |                                   |   |
| 1                        | 2     | 3                                | 4                                 | 5   |
| 3945                     | 3942  | 18,48                            | —                                 | согласовано   |
| 3942                     | 3941  | 45,69                            |                                   |   |
| 3941                     | 3948  | 17,60                            |                                   |   |
| 3948                     | 3945  | 45,58                            |                                   |   |
| 3945                     | 3942  | 18,48                            |                                   |   |

**3. Сведения о характеристиках уточняемого земельного участка с кадастровым номером** 31:11:1205007:551 :

| № п/п | Наименование характеристики   | Значение характеристики   |
|-------|---|---|
| 1     | 2   | 3   |
| 1.    | Адрес земельного участка  | —   |
| 1.1.  | Сведения о местоположении земельного участка (при отсутствии адреса) в структурированном в соответствии с федеральной информационной адресной системой виде |   |
| 1.2.  | Дополнительные сведения о местоположении земельного участка   | Белгородская область, р-н Ракитянский, п. Пролетарский, ул. Красноармейская, 76 |

|   |  |   |  |              |  |  |                            |  |
|---|--|---|--|--------------|--|--|----------------------------|--|
| 1   | 2  |   |  |              | 3  |  |                            |  |
| 2.  | Площадь земельного участка ± величина погрешности определения (вычисления) площади ( $P \pm \Delta P$ ), м <sup>2</sup>  |   |  |              | 823 ± 10,00                              |  |                            |  |
| 3.  | Формула, примененная для вычисления предельной погрешности определения площади земельного участка, с подставленными значениями и итоговые (вычисленные) значения |   |  |              | $3,5*0,10*\sqrt{(823,00)} = 10$          |  |                            |  |
| 4.  | Площадь земельного участка согласно сведениям Единого государственного реестра недвижимости (Ркад), м <sup>2</sup>   |   |  |              | 823,00                                   |  |                            |  |
| 5.  | Оценка расхождения Р и Ркад (Р - Ркад), м <sup>2</sup>   |   |  |              | 0  |  |                            |  |
| 6.  | Предельный минимальный и максимальный размеры земельного участка (Рмин и Рмакс), м <sup>2</sup>  |   |  |              | Рмин = —<br>Рмакс = —                    |  |                            |  |
| 7.  | Кадастровый или иной государственный учетный номер (инвентарный) здания, сооружения, объекта незавершенного строительства, расположенного на земельном участке   |   |  |              | 31:11:1205001:2008                       |  |                            |  |
| 8.  | Вид (виды) разрешенного использования  |   |  |              | Для ведения личного подсобного хозяйства |  |                            |  |
| 8.1.  | Дополнительные сведения об использовании земельного участка  |   |  |              | —  |  |                            |  |
| 9.  | Сведения о земельных участках (землях общего пользования, территории общего пользования), посредством которых обеспечивается доступ                              |   |  |              | —  |  |                            |  |
| 10.   | Иные сведения  |   |  |              | —  |  |                            |  |
| <b>4. Пояснения к сведениям об уточняемом земельном участке с кадастровым номером</b>               |  |   |  |              | 31:11:1205007:551 :                      |  |                            |  |
| 1.  | —  |   |  |              |  |  |                            |  |
| <b>1. Сведения о характерных точках границ уточняемого земельного участка с кадастровым номером</b> |  |   |  |              | 31:11:1205007:558 :                      |  |                            |  |
| Система координат <u>МСК-31</u>   |  |   |  |              | Зона № <u>1</u>                          |  |                            |  |
| Обозначение характерных точек границ  | Координаты, м  |   |  |              | Метод определения координат              | Формулы, примененные для расчета средней квадратической погрешности определения координат характерных точек границ (Mt), с подставленными в такие формулы значениями и итоговые (вычисленные) значения Mt, м | Описание закрепления точки |  |
|   | содержатся в Едином государственном реестре недвижимости   |   | определены в результате выполнения комплексных кадастровых работ |              |  |  |                            |  |
|   | X  | Y | X  | Y            |  |  |                            |  |
| 1   | 2  | 3 | 4  | 5            | 6  | 7  | 8                          |  |
| 3988  | —  | — | 415 753,03   | 1 270 016,44 | —  | —  | —                          |  |

| 1    | 2 | 3 | 4          | 5            | 6 | 7 | 8 |
|------|---|---|------------|--------------|---|---|---|
| 3989 | — | — | 415 783,87 | 1 270 013,55 | — | — | — |
| 3990 | — | — | 415 793,63 | 1 270 012,52 |   |   |   |
| 3991 | — | — | 415 795,41 | 1 270 012,23 |   |   |   |
| 3983 | — | — | 415 797,52 | 1 270 031,42 |   |   |   |
| 3982 | — | — | 415 754,27 | 1 270 034,71 |   |   |   |
| 3988 | — | — | 415 753,03 | 1 270 016,44 |   |   |   |

**2. Сведения о частях границ уточняемого земельного участка с кадастровым номером** 31:11:1205007:558 :

| Обозначение части границ |       | Горизонтальное проложение (S), м | Описание прохождения части границ | Сведения о согласовании местоположения границ (согласовано/спорное) |
|--------------------------|-------|----------------------------------|-----------------------------------|---|
| от т.                    | до т. |                                  |                                   |   |
| 1                        | 2     | 3                                | 4                                 | 5   |
| 3988                     | 3989  | 30,98                            | —                                 | согласовано   |
| 3989                     | 3990  | 9,81                             |                                   |   |
| 3990                     | 3991  | 1,80                             |                                   |   |
| 3991                     | 3983  | 19,31                            |                                   |   |
| 3983                     | 3982  | 43,37                            |                                   |   |
| 3982                     | 3988  | 18,31                            |                                   |   |

**3. Сведения о характеристиках уточняемого земельного участка с кадастровым номером** 31:11:1205007:558 :

| № п/п | Наименование характеристики  | Значение характеристики  |
|-------|--|--|
| 1     | 2  | 3  |
| 1.    | Адрес земельного участка   | —  |
| 1.1.  | Сведения о местоположении земельного участка (при отсутствии адреса) в структурированном в соответствии с федеральной информационной адресной системой виде      |  |
| 1.2.  | Дополнительные сведения о местоположении земельного участка  | обл. Белгородская, р-н Ракитянский, п. Пролетарский, ул. Красноармейская, 85 |
| 2.    | Площадь земельного участка ± величина погрешности определения (вычисления) площади ( $P \pm \Delta P$ ), м <sup>2</sup>  | 804 ± 10,00  |
| 3.    | Формула, примененная для вычисления предельной погрешности определения площади земельного участка, с подставленными значениями и итоговые (вычисленные) значения | $3,5*0,10*\sqrt{(804,00)} = 10$  |
| 4.    | Площадь земельного участка согласно сведениям Единого государственного реестра недвижимости (Ркад), м <sup>2</sup>   | 804,00   |
| 5.    | Оценка расхождения Р и Ркад ( $P - P_{кад}$ ), м <sup>2</sup>  | 0  |

| 1   | 2  | 3  |
|---|--|--|
| 6.  | Предельный минимальный и максимальный размеры земельного участка (Рмин и Рмакс), м <sup>2</sup>  | Рмин = —<br>Рмакс = —  |
| 7.  | Кадастровый или иной государственный учетный номер (инвентарный) здания, сооружения, объекта незавершенного строительства, расположенного на земельном участке | 31:11:1205001:2095   |
| 8.  | Вид (виды) разрешенного использования  | Для ведения личного подсобного хозяйства   |
| 8.1.  | Дополнительные сведения об использовании земельного участка  | —  |
| 9.  | Сведения о земельных участках (землях общего пользования, территории общего пользования), посредством которых обеспечивается доступ                            | —  |
| 10.   | Иные сведения  | Постановление Правительства Российской Федерации от 24 февраля 2009 г. N 160 "О порядке установления охранных зон объектов электросетевого хозяйства и особых условий использования земельных участков, расположенных в границах таких зон". Учётный номер зоны 31:11-6.1077. Обременение возникает на основании: Постановление Правительства Российской Федерации "О порядке установления охранных зон объектов электросетевого хозяйства и особых условий использования земельных участков, расположенных в границах таких зон" № 160, документ выдан Правительство Российской Федерации. Карта (план) № б/н, документ выдан Кадастровый инженер Борисов Тимофей Иванович (квалификационный аттестат №57-11-22). Письмо Филиала открытого акционерного общества "Межрегиональная распределительная сетевая компания Центра" - "Белгородэнерго" № БЛ/25/706, документ выдан Филиал открытого акционерного общества "Межрегиональная распределительная сетевая компания Центра" - "Белгородэнерго". Письмо № 11-2647/16, документ выдан ФГБУ "ФКП Росреестра"<br>Ипотека в силу закона. Обременение возникает на основании: Договор купли-продажи с использованием кредитных средств банка № б/н |
| <b>4. Пояснения к сведениям об уточняемом земельном участке с кадастровым номером</b> |  | <b>31:11:1205007:558</b> :   |
| 1.  | —  |  |

**1. Сведения о характерных точках границ уточняемого земельного участка с кадастровым номером** 31:11:1205007:574 :  
 Система координат МСК-31 Зона № 1

| Обозначение характерных точек границ | Координаты, м  |   |  |              | Метод определения координат | Формулы, примененные для расчета средней квадратической погрешности определения координат характерных точек границ (Mt), с подставленными в такие формулы значениями и итоговые (вычисленные) значения Mt, м | Описание закрепления точки |
|--------------------------------------|--|---|--|--------------|-----------------------------|--|----------------------------|
|                                      | содержатся в Едином государственном реестре недвижимости |   | определены в результате выполнения комплексных кадастровых работ |              |                             |  |                            |
|                                      | X  | Y | X  | Y            |                             |  |                            |
| 1                                    | 2  | 3 | 4  | 5            | 6                           | 7  | 8                          |
| 4061                                 | —  | — | 415 732,00   | 1 269 962,50 | —                           | —  | —                          |
| 4062                                 | —  | — | 415 733,48   | 1 269 975,82 |                             |  |                            |
| 4063                                 | —  | — | 415 733,97   | 1 269 979,94 |                             |  |                            |
| 4055                                 | —  | — | 415 734,13   | 1 269 981,26 |                             |  |                            |
| 4054                                 | —  | — | 415 688,01   | 1 269 985,52 |                             |  |                            |
| 4066                                 | —  | — | 415 686,87   | 1 269 966,89 |                             |  |                            |
| 4061                                 | —  | — | 415 732,00   | 1 269 962,50 |                             |  |                            |

**2. Сведения о частях границ уточняемого земельного участка с кадастровым номером** 31:11:1205007:574 :

| Обозначение части границ |       | Горизонтальное проложение (S), м | Описание прохождения части границ | Сведения о согласовании местоположения границ (согласовано/спорное) |
|--------------------------|-------|----------------------------------|-----------------------------------|---|
| от т.                    | до т. |                                  |                                   |   |
| 1                        | 2     | 3                                | 4                                 | 5   |
| 4061                     | 4062  | 13,40                            | —                                 | согласовано   |
| 4062                     | 4063  | 4,15                             |                                   |   |
| 4063                     | 4055  | 1,33                             |                                   |   |
| 4055                     | 4054  | 46,32                            |                                   |   |
| 4054                     | 4066  | 18,66                            |                                   |   |
| 4066                     | 4061  | 45,34                            |                                   |   |

**3. Сведения о характеристиках уточняемого земельного участка с кадастровым номером** 31:11:1205007:574 :

| № п/п | Наименование характеристики | Значение характеристики |
|-------|-----------------------------|-------------------------|
| 1     | 2                           | 3                       |
|       |                             |                         |



| 1   | 2  | 3  |
|---|--|--|
| 1.  | Адрес земельного участка   | —  |
| 1.1.  | Сведения о местоположении земельного участка (при отсутствии адреса) в структурированном в соответствии с федеральной информационной адресной системой виде      |  |
| 1.2.  | Дополнительные сведения о местоположении земельного участка  | Белгородская область, р-н Ракитянский, п. Пролетарский, ул. Красноармейская, 102 |
| 2.  | Площадь земельного участка ± величина погрешности определения (вычисления) площади ( $P \pm \Delta P$ ), м <sup>2</sup>  | 860 ± 10,00  |
| 3.  | Формула, примененная для вычисления предельной погрешности определения площади земельного участка, с подставленными значениями и итоговые (вычисленные) значения | $3,5 * 0,10 * \sqrt{(860,00)} = 10$  |
| 4.  | Площадь земельного участка согласно сведениям Единого государственного реестра недвижимости (Ркад), м <sup>2</sup>   | 860,00   |
| 5.  | Оценка расхождения P и Ркад ( $P - P_{кад}$ ), м <sup>2</sup>  | 0  |
| 6.  | Предельный минимальный и максимальный размеры земельного участка (Рмин и Рмакс), м <sup>2</sup>  | Рмин = —<br>Рмакс = —  |
| 7.  | Кадастровый или иной государственный учетный номер (инвентарный) здания, сооружения, объекта незавершенного строительства, расположенного на земельном участке   | 31:11:1205001:1260   |
| 8.  | Вид (виды) разрешенного использования  | Для ведения личного подсобного хозяйства   |
| 8.1.  | Дополнительные сведения об использовании земельного участка  | —  |
| 9.  | Сведения о земельных участках (землях общего пользования, территории общего пользования), посредством которых обеспечивается доступ                              | —  |
| 10.   | Иные сведения  | —  |
| <b>4. Пояснения к сведениям об уточняемом земельном участке с кадастровым номером</b> |  | <b>31:11:1205007:574</b> :   |
| 1.  | —  | —  |

**1. Сведения о характерных точках границ уточняемого земельного участка с кадастровым номером** 31:11:1205007:592 :  
 Система координат МСК-31 Зона № 1

| Обозначение характерных точек границ | Координаты, м  |   |  |              | Метод определения координат | Формулы, примененные для расчета средней квадратической погрешности определения координат характерных точек границ (Mt), с подставленными в такие формулы значениями и итоговые (вычисленные) значения Mt, м | Описание закрепления точки |
|--------------------------------------|--|---|--|--------------|-----------------------------|--|----------------------------|
|                                      | содержатся в Едином государственном реестре недвижимости |   | определены в результате выполнения комплексных кадастровых работ |              |                             |  |                            |
|                                      | X  | Y | X  | Y            |                             |  |                            |
| 1                                    | 2  | 3 | 4  | 5            | 6                           | 7  | 8                          |
| 4145                                 | —  | — | 415 761,63   | 1 269 590,20 | —                           | —  | —                          |
| 4146                                 | —  | — | 415 762,35   | 1 269 599,84 |                             |  |                            |
| 4147                                 | —  | — | 415 762,67   | 1 269 610,30 |                             |  |                            |
| 4144                                 | —  | — | 415 762,18   | 1 269 610,32 |                             |  |                            |
| 4143                                 | —  | — | 415 747,40   | 1 269 611,13 |                             |  |                            |
| 4142                                 | —  | — | 415 718,67   | 1 269 613,69 |                             |  |                            |
| 4151                                 | —  | — | 415 717,54   | 1 269 595,38 |                             |  |                            |
| 4152                                 | —  | — | 415 717,46   | 1 269 593,61 |                             |  |                            |
| 4145                                 | —  | — | 415 761,63   | 1 269 590,20 |                             |  |                            |

**2. Сведения о частях границ уточняемого земельного участка с кадастровым номером** 31:11:1205007:592 :

| Обозначение части границ |       | Горизонтальное проложение (S), м | Описание прохождения части границ | Сведения о согласовании местоположения границ (согласовано/спорное) |
|--------------------------|-------|----------------------------------|-----------------------------------|---|
| от т.                    | до т. |                                  |                                   |   |
| 1                        | 2     | 3                                | 4                                 | 5   |
| 4145                     | 4146  | 9,67                             | —                                 | согласовано   |
| 4146                     | 4147  | 10,46                            |                                   |   |
| 4147                     | 4144  | 0,49                             |                                   |   |
| 4144                     | 4143  | 14,80                            |                                   |   |
| 4143                     | 4142  | 28,84                            |                                   |   |
| 4142                     | 4151  | 18,34                            |                                   |   |
| 4151                     | 4152  | 1,77                             |                                   |   |
| 4152                     | 4145  | 44,30                            |                                   |   |

**3. Сведения о характеристиках уточняемого земельного участка с кадастровым номером** 31:11:1205007:592 :

| № п/п | Наименование характеристики | Значение характеристики |
|-------|-----------------------------|-------------------------|
|-------|-----------------------------|-------------------------|

| 1   | 2  | 3   |
|---|--|---|
| 1.  | Адрес земельного участка   | —   |
| 1.1.  | Сведения о местоположении земельного участка (при отсутствии адреса) в структурированном в соответствии с федеральной информационной адресной системой виде      |   |
| 1.2.  | Дополнительные сведения о местоположении земельного участка  | Белгородская область, р-н Ракитянский, п. Пролетарский, ул. Красноармейская, 129  |
| 2.  | Площадь земельного участка ± величина погрешности определения (вычисления) площади ( $P \pm \Delta P$ ), м <sup>2</sup>  | 884 ± 10,00   |
| 3.  | Формула, примененная для вычисления предельной погрешности определения площади земельного участка, с подставленными значениями и итоговые (вычисленные) значения | $3,5 * 0,10 * \sqrt{(884,00)} = 10$   |
| 4.  | Площадь земельного участка согласно сведениям Единого государственного реестра недвижимости (Ркад), м <sup>2</sup>   | 884,00  |
| 5.  | Оценка расхождения Р и Ркад ( $P - P_{кад}$ ), м <sup>2</sup>  | 0   |
| 6.  | Предельный минимальный и максимальный размеры земельного участка (Рмин и Рмакс), м <sup>2</sup>  | Рмин = —<br>Рмакс = —   |
| 7.  | Кадастровый или иной государственный учетный номер (инвентарный) здания, сооружения, объекта незавершенного строительства, расположенного на земельном участке   | 31:11:1205001:606; 31:11:1205007:2685   |
| 8.  | Вид (виды) разрешенного использования  | Для ведения личного подсобного хозяйства  |
| 8.1.  | Дополнительные сведения об использовании земельного участка  | —   |
| 9.  | Сведения о земельных участках (землях общего пользования, территории общего пользования), посредством которых обеспечивается доступ                              | —   |
| 10.   | Иные сведения  | Ипотека. Обременение возникает на основании: Договор ипотеки . Дополнительное соглашение б.н. к договору ипотеки от 03.08.2016 г. |
| <b>4. Пояснения к сведениям об уточняемом земельном участке с кадастровым номером</b> |  | <b>31:11:1205007:592</b> :  |
| 1.  |  | —   |

**1. Сведения о характерных точках границ уточняемого земельного участка с кадастровым номером** 31:11:1205007:593 :  
 Система координат МСК-31 Зона № 1

| Обозначение характерных точек границ | Координаты, м  |   |  |              | Метод определения координат | Формулы, примененные для расчета средней квадратической погрешности определения координат характерных точек границ (Mt), с подставленными в такие формулы значениями и итоговые (вычисленные) значения Mt, м | Описание закрепления точки |
|--------------------------------------|--|---|--|--------------|-----------------------------|--|----------------------------|
|                                      | содержатся в Едином государственном реестре недвижимости |   | определены в результате выполнения комплексных кадастровых работ |              |                             |  |                            |
|                                      | X  | Y | X  | Y            |                             |  |                            |
| 1                                    | 2  | 3 | 4  | 5            | 6                           | 7  | 8                          |
| 4153                                 | —  | — | 415 715,94   | 1 269 564,36 | —                           | —  | —                          |
| 4154                                 | —  | — | 415 760,24   | 1 269 563,61 |                             |  |                            |
| 4155                                 | —  | — | 415 761,04   | 1 269 578,97 |                             |  |                            |
| 4145                                 | —  | — | 415 761,63   | 1 269 590,20 |                             |  |                            |
| 4152                                 | —  | — | 415 717,46   | 1 269 593,61 |                             |  |                            |
| 4153                                 | —  | — | 415 715,94   | 1 269 564,36 |                             |  |                            |

**2. Сведения о частях границ уточняемого земельного участка с кадастровым номером** 31:11:1205007:593 :

| Обозначение части границ |       | Горизонтальное проложение (S), м | Описание прохождения части границ | Сведения о согласовании местоположения границ (согласовано/спорное) |
|--------------------------|-------|----------------------------------|-----------------------------------|---|
| от т.                    | до т. |                                  |                                   |   |
| 1                        | 2     | 3                                | 4                                 | 5   |
| 4153                     | 4154  | 44,31                            | —                                 | согласовано   |
| 4154                     | 4155  | 15,38                            |                                   |   |
| 4155                     | 4145  | 11,25                            |                                   |   |
| 4145                     | 4152  | 44,30                            |                                   |   |
| 4152                     | 4153  | 29,29                            |                                   |   |

**3. Сведения о характеристиках уточняемого земельного участка с кадастровым номером** 31:11:1205007:593 :

| № п/п | Наименование характеристики | Значение характеристики |
|-------|-----------------------------|-------------------------|
| 1     | 2                           | 3                       |
| 1     | 2                           | 3                       |

| 1   | 2  | 3  |
|---|--|--|
| 1.  | Адрес земельного участка   | —  |
| 1.1.  | Сведения о местоположении земельного участка (при отсутствии адреса) в структурированном в соответствии с федеральной информационной адресной системой виде      |  |
| 1.2.  | Дополнительные сведения о местоположении земельного участка  | Местоположение установлено относительно ориентира, расположенного в границах участка. Почтовый адрес ориентира: обл. Белгородская, р-н Ракитянский, п. Пролетарский, ул. Красноармейская, 131. |
| 2.  | Площадь земельного участка $\pm$ величина погрешности определения (вычисления) площади ( $P \pm \Delta P$ ), м <sup>2</sup>                                      | 1 238 $\pm$ 12,00  |
| 3.  | Формула, примененная для вычисления предельной погрешности определения площади земельного участка, с подставленными значениями и итоговые (вычисленные) значения | $3,5 * 0,10 * \sqrt{(1\ 238,00)} = 12$   |
| 4.  | Площадь земельного участка согласно сведениям Единого государственного реестра недвижимости (Ркад), м <sup>2</sup>   | 1 238,00   |
| 5.  | Оценка расхождения P и Ркад ( $P - P_{кад}$ ), м <sup>2</sup>  | 0  |
| 6.  | Предельный минимальный и максимальный размеры земельного участка (Рмин и Рмакс), м <sup>2</sup>  | Рмин = —<br>Рмакс = —  |
| 7.  | Кадастровый или иной государственный учетный номер (инвентарный) здания, сооружения, объекта незавершенного строительства, расположенного на земельном участке   | 31:11:1205001:607  |
| 8.  | Вид (виды) разрешенного использования  | Для ведения личного подсобного хозяйства   |
| 8.1.  | Дополнительные сведения об использовании земельного участка  | —  |
| 9.  | Сведения о земельных участках (землях общего пользования, территории общего пользования), посредством которых обеспечивается доступ                              | —  |
| 10.   | Иные сведения  | —  |
| <b>4. Пояснения к сведениям об уточняемом земельном участке с кадастровым номером</b> |  | <b>31:11:1205007:593</b> :   |
| 1.  |  | —  |

**1. Сведения о характерных точках границ уточняемого земельного участка с кадастровым номером** 31:11:1205007:594 :  
 Система координат МСК-31 Зона № 1

| Обозначение характерных точек границ | Координаты, м  |   |  |              | Метод определения координат | Формулы, примененные для расчета средней квадратической погрешности определения координат характерных точек границ (Mt), с подставленными в такие формулы значениями и итоговые (вычисленные) значения Mt, м | Описание закрепления точки |
|--------------------------------------|--|---|--|--------------|-----------------------------|--|----------------------------|
|                                      | содержатся в Едином государственном реестре недвижимости |   | определены в результате выполнения комплексных кадастровых работ |              |                             |  |                            |
|                                      | X  | Y | X  | Y            |                             |  |                            |
| 1                                    | 2  | 3 | 4  | 5            | 6                           | 7  | 8                          |
| 4116                                 | —  | — | 415 703,29   | 1 269 616,27 | —                           | —  | —                          |
| 4109                                 | —  | — | 415 703,96   | 1 269 634,71 |                             |  |                            |
| 4108                                 | —  | — | 415 660,03   | 1 269 635,08 |                             |  |                            |
| 4119                                 | —  | — | 415 658,89   | 1 269 616,49 |                             |  |                            |
| 4116                                 | —  | — | 415 703,29   | 1 269 616,27 |                             |  |                            |
| 4116                                 | —  | — | 415 703,29   | 1 269 616,27 |                             |  |                            |

**2. Сведения о частях границ уточняемого земельного участка с кадастровым номером** 31:11:1205007:594 :

| Обозначение части границ |       | Горизонтальное проложение (S), м | Описание прохождения части границ | Сведения о согласовании местоположения границ (согласовано/спорное) |
|--------------------------|-------|----------------------------------|-----------------------------------|---|
| от т.                    | до т. |                                  |                                   |   |
| 1                        | 2     | 3                                | 4                                 | 5   |
| 4116                     | 4109  | 18,45                            | —                                 | согласовано   |
| 4109                     | 4108  | 43,93                            |                                   |   |
| 4108                     | 4119  | 18,62                            |                                   |   |
| 4119                     | 4116  | 44,40                            |                                   |   |
| 4116                     | 4109  | 18,45                            |                                   |   |

**3. Сведения о характеристиках уточняемого земельного участка с кадастровым номером** 31:11:1205007:594 :

| № п/п | Наименование характеристики   | Значение характеристики  |
|-------|---|--|
| 1     | 2   | 3  |
| 1.    | Адрес земельного участка  | —  |
| 1.1.  | Сведения о местоположении земельного участка (при отсутствии адреса) в структурированном в соответствии с федеральной информационной адресной системой виде |  |
| 1.2.  | Дополнительные сведения о местоположении земельного участка   | Местоположение установлено относительно ориентира, расположенного в границах участка. Почтовый адрес ориентира: обл. Белгородская, р-н Ракитянский, п. Пролетарский, ул. Красноармейская, 138. |

| 1    | 2  | 3  |
|------|--|--|
| 2.   | Площадь земельного участка ± величина погрешности определения (вычисления) площади ( $P \pm \Delta P$ ), м <sup>2</sup>  | 818 ± 10,00                              |
| 3.   | Формула, примененная для вычисления предельной погрешности определения площади земельного участка, с подставленными значениями и итоговые (вычисленные) значения | $3,5 * 0,10 * \sqrt{(818,00)} = 10$      |
| 4.   | Площадь земельного участка согласно сведениям Единого государственного реестра недвижимости (Ркад), м <sup>2</sup>   | 818,00                                   |
| 5.   | Оценка расхождения P и Ркад (P - Ркад), м <sup>2</sup>   | 0  |
| 6.   | Предельный минимальный и максимальный размеры земельного участка (Рмин и Рмакс), м <sup>2</sup>  | Рмин = —<br>Рмакс = —                    |
| 7.   | Кадастровый или иной государственный учетный номер (инвентарный) здания, сооружения, объекта незавершенного строительства, расположенного на земельном участке   | 31:11:1205001:867                        |
| 8.   | Вид (виды) разрешенного использования  | Для ведения личного подсобного хозяйства |
| 8.1. | Дополнительные сведения об использовании земельного участка  | —  |
| 9.   | Сведения о земельных участках (землях общего пользования, территории общего пользования), посредством которых обеспечивается доступ                              | —  |
| 10.  | Иные сведения  | —  |

**4. Пояснения к сведениям об уточняемом земельном участке с кадастровым номером** 31:11:1205007:594 :

1. —

**1. Сведения о характерных точках границ уточняемого земельного участка с кадастровым номером** 31:11:1205007:605 :

Система координат МСК-31 Зона № 1

| Обозначение характерных точек границ | Координаты, м  |   |  |              | Метод определения координат | Формулы, примененные для расчета средней квадратической погрешности определения координат характерных точек границ (Mt), с подставленными в такие формулы значениями и итоговые (вычисленные) значения Mt, м | Описание закрепления точки |
|--------------------------------------|--|---|--|--------------|-----------------------------|--|----------------------------|
|                                      | содержатся в Едином государственном реестре недвижимости |   | определены в результате выполнения комплексных кадастровых работ |              |                             |  |                            |
|                                      | X  | Y | X  | Y            |                             |  |                            |
| 1                                    | 2  | 3 | 4  | 5            | 6                           | 7  | 8                          |
| 6802                                 | —  | — | 415 453,14   | 1 270 341,35 | —                           | —  | —                          |

| 1    | 2 | 3 | 4          | 5            | 6 | 7 | 8 |
|------|---|---|------------|--------------|---|---|---|
| 6801 | — | — | 415 446,84 | 1 270 341,00 | — | — | — |
| 6807 | — | — | 415 447,03 | 1 270 337,00 |   |   |   |
| 6808 | — | — | 415 453,29 | 1 270 337,35 |   |   |   |
| 6802 | — | — | 415 453,14 | 1 270 341,35 |   |   |   |

**2. Сведения о частях границ уточняемого земельного участка с кадастровым номером** 31:11:1205007:605 :

| Обозначение части границ |       | Горизонтальное проложение (S), м | Описание прохождения части границ | Сведения о согласовании местоположения границ (согласовано/спорное) |
|--------------------------|-------|----------------------------------|-----------------------------------|---|
| от т.                    | до т. |                                  |                                   |   |
| 1                        | 2     | 3                                | 4                                 | 5   |
| 6802                     | 6801  | 6,31                             | —                                 | согласовано   |
| 6801                     | 6807  | 4,00                             |                                   |   |
| 6807                     | 6808  | 6,27                             |                                   |   |
| 6808                     | 6802  | 4,00                             |                                   |   |

**3. Сведения о характеристиках уточняемого земельного участка с кадастровым номером** 31:11:1205007:605 :

| № п/п | Наименование характеристики  | Значение характеристики  |
|-------|--|--|
| 1     | 2  | 3  |
| 1.    | Адрес земельного участка   | —  |
| 1.1.  | Сведения о местоположении земельного участка (при отсутствии адреса) в структурированном в соответствии с федеральной информационной адресной системой виде      |  |
| 1.2.  | Дополнительные сведения о местоположении земельного участка  | Местоположение установлено относительно ориентира, расположенного в границах участка. Почтовый адрес ориентира: обл. Белгородская, р-н Ракитянский, п. Пролетарский, ул. Ватутина. |
| 2.    | Площадь земельного участка ± величина погрешности определения (вычисления) площади ( $P \pm \Delta P$ ), м <sup>2</sup>  | 25 ± 2,00  |
| 3.    | Формула, примененная для вычисления предельной погрешности определения площади земельного участка, с подставленными значениями и итоговые (вычисленные) значения | $3,5 * 0,10 * \sqrt{(25,00)} = 2$  |
| 4.    | Площадь земельного участка согласно сведениям Единого государственного реестра недвижимости (Ркад), м <sup>2</sup>   | 25,00  |
| 5.    | Оценка расхождения Р и Ркад ( $P - P_{кад}$ ), м <sup>2</sup>  | 0  |
| 6.    | Предельный минимальный и максимальный размеры земельного участка (Рмин и Рмакс), м <sup>2</sup>  | Рмин = —<br>Рмакс = —  |



| 1    | 2  | 3                        |
|------|--|--------------------------|
| 7.   | Кадастровый или иной государственный учетный номер (инвентарный) здания, сооружения, объекта незавершенного строительства, расположенного на земельном участке | 31:11:1205007:1813       |
| 8.   | Вид (виды) разрешенного использования  | Для строительства гаража |
| 8.1. | Дополнительные сведения об использовании земельного участка  | —                        |
| 9.   | Сведения о земельных участках (землях общего пользования, территории общего пользования), посредством которых обеспечивается доступ                            | —                        |
| 10.  | Иные сведения  | —                        |

**4. Пояснения к сведениям об уточняемом земельном участке с кадастровым номером** 31:11:1205007:605 :

|    |   |
|----|---|
| 1. | — |
|----|---|

**1. Сведения о характерных точках границ уточняемого земельного участка с кадастровым номером** 31:11:1205007:618 :  
Система координат МСК-31 Зона № 1

| Обозначение характерных точек границ | Координаты, м  |   |  |              | Метод определения координат | Формулы, примененные для расчета средней квадратической погрешности определения координат характерных точек границ (Mt), с подставленными в такие формулы значениями и итоговые (вычисленные) значения Mt, м | Описание закрепления точки |
|--------------------------------------|--|---|--|--------------|-----------------------------|--|----------------------------|
|                                      | содержатся в Едином государственном реестре недвижимости |   | определены в результате выполнения комплексных кадастровых работ |              |                             |  |                            |
|                                      | X  | Y | X  | Y            |                             |  |                            |
| 1                                    | 2  | 3 | 4  | 5            | 6                           | 7  | 8                          |
| 6797                                 | —  | — | 415 452,96   | 1 270 346,04 | —                           | —  | —                          |
| 6798                                 | —  | — | 415 452,82   | 1 270 348,94 |                             |  |                            |
| 6799                                 | —  | — | 415 446,52   | 1 270 348,59 |                             |  |                            |
| 6800                                 | —  | — | 415 446,65   | 1 270 345,70 |                             |  |                            |
| 6797                                 | —  | — | 415 452,96   | 1 270 346,04 |                             |  |                            |

**2. Сведения о частях границ уточняемого земельного участка с кадастровым номером** 31:11:1205007:618 :

| Обозначение части границ |       | Горизонтальное проложение (S), м | Описание прохождения части границ | Сведения о согласовании местоположения границ (согласовано/спорное) |
|--------------------------|-------|----------------------------------|-----------------------------------|---|
| от т.                    | до т. |                                  |                                   |   |
| 1                        | 2     | 3                                | 4                                 | 5   |
| 6797                     | 6798  | 2,90                             | —                                 | согласовано   |
| 6798                     | 6799  | 6,31                             |                                   |   |

| 1    | 2    | 3    | 4 | 5           |
|------|------|------|---|-------------|
| 6799 | 6800 | 2,89 | — | согласовано |
| 6800 | 6797 | 6,32 | — |             |

**3. Сведения о характеристиках уточняемого земельного участка с кадастровым номером** 31:11:1205007:618 :

| № п/п | Наименование характеристики  | Значение характеристики  |
|-------|--|--|
| 1     | 2  | 3  |
| 1.    | Адрес земельного участка   | —  |
| 1.1.  | Сведения о местоположении земельного участка (при отсутствии адреса) в структурированном в соответствии с федеральной информационной адресной системой виде      |  |
| 1.2.  | Дополнительные сведения о местоположении земельного участка  | Местоположение установлено относительно ориентира, расположенного в границах участка. Почтовый адрес ориентира: обл. Белгородская, р-н Ракитянский, п. Пролетарский, ул. Ватутина. |
| 2.    | Площадь земельного участка ± величина погрешности определения (вычисления) площади ( $P \pm \Delta P$ ), м <sup>2</sup>  | $18 \pm 1,00$  |
| 3.    | Формула, примененная для вычисления предельной погрешности определения площади земельного участка, с подставленными значениями и итоговые (вычисленные) значения | $3,5 * 0,10 * \sqrt{(18,00)} = 1$  |
| 4.    | Площадь земельного участка согласно сведениям Единого государственного реестра недвижимости (Ркад), м <sup>2</sup>   | 17,00  |
| 5.    | Оценка расхождения Р и Ркад ( $P - P_{кад}$ ), м <sup>2</sup>  | 1  |
| 6.    | Предельный минимальный и максимальный размеры земельного участка (Рмин и Рмакс), м <sup>2</sup>  | Рмин = —<br>Рмакс = —  |
| 7.    | Кадастровый или иной государственный учетный номер (инвентарный) здания, сооружения, объекта незавершенного строительства, расположенного на земельном участке   | 31:11:1205007:1558   |
| 8.    | Вид (виды) разрешенного использования  | Для строительства гаража   |
| 8.1.  | Дополнительные сведения об использовании земельного участка  | —  |
| 9.    | Сведения о земельных участках (землях общего пользования, территории общего пользования), посредством которых обеспечивается доступ                              | —  |
| 10.   | Иные сведения  | —  |

**4. Пояснения к сведениям об уточняемом земельном участке с кадастровым номером** 31:11:1205007:618 :

|    |   |
|----|---|
| 1. | — |
|----|---|

**1. Сведения о характерных точках границ уточняемого земельного участка с кадастровым номером** 31:11:1205007:627 :  
 Система координат МСК-31 Зона № 1

| Обозначение характерных точек границ | Координаты, м  |   |  |              | Метод определения координат | Формулы, примененные для расчета средней квадратической погрешности определения координат характерных точек границ (Mt), с подставленными в такие формулы значениями и итоговые (вычисленные) значения Mt, м | Описание закрепления точки |
|--------------------------------------|--|---|--|--------------|-----------------------------|--|----------------------------|
|                                      | содержатся в Едином государственном реестре недвижимости |   | определены в результате выполнения комплексных кадастровых работ |              |                             |  |                            |
|                                      | X  | Y | X  | Y            |                             |  |                            |
| 1                                    | 2  | 3 | 4  | 5            | 6                           | 7  | 8                          |
| 6967                                 | —  | — | 415 451,79   | 1 270 137,12 | —                           | —  | —                          |
| 6968                                 | —  | — | 415 457,82   | 1 270 137,16 |                             |  |                            |
| 6969                                 | —  | — | 415 457,90   | 1 270 140,86 |                             |  |                            |
| 6970                                 | —  | — | 415 451,80   | 1 270 140,81 |                             |  |                            |
| 6967                                 | —  | — | 415 451,79   | 1 270 137,12 |                             |  |                            |

**2. Сведения о частях границ уточняемого земельного участка с кадастровым номером** 31:11:1205007:627 :

| Обозначение части границ |       | Горизонтальное проложение (S), м | Описание прохождения части границ | Сведения о согласовании местоположения границ (согласовано/спорное) |
|--------------------------|-------|----------------------------------|-----------------------------------|---|
| от т.                    | до т. |                                  |                                   |   |
| 1                        | 2     | 3                                | 4                                 | 5   |
| 6967                     | 6968  | 6,03                             | —                                 | согласовано   |
| 6968                     | 6969  | 3,70                             |                                   |   |
| 6969                     | 6970  | 6,10                             |                                   |   |
| 6970                     | 6967  | 3,69                             |                                   |   |

**3. Сведения о характеристиках уточняемого земельного участка с кадастровым номером** 31:11:1205007:627 :

| № п/п | Наименование характеристики   | Значение характеристики  |
|-------|---|--|
| 1     | 2   | 3  |
| 1.    | Адрес земельного участка  | —  |
| 1.1.  | Сведения о местоположении земельного участка (при отсутствии адреса) в структурированном в соответствии с федеральной информационной адресной системой виде |  |
| 1.2.  | Дополнительные сведения о местоположении земельного участка   | Местоположение установлено относительно ориентира, расположенного в границах участка. Почтовый адрес ориентира: обл. Белгородская, р-н Ракитянский, п. Пролетарский, ул. Ватутина. |

| 1    | 2  | 3                             |
|------|--|-------------------------------|
| 2.   | Площадь земельного участка ± величина погрешности определения (вычисления) площади ( $P \pm \Delta P$ ), м <sup>2</sup>  | 22 ± 2,00                     |
| 3.   | Формула, примененная для вычисления предельной погрешности определения площади земельного участка, с подставленными значениями и итоговые (вычисленные) значения | $3,5*0,10*\sqrt{(22,00)} = 2$ |
| 4.   | Площадь земельного участка согласно сведениям Единого государственного реестра недвижимости (Ркад), м <sup>2</sup>   | 24,00                         |
| 5.   | Оценка расхождения Р и Ркад ( $P - P_{кад}$ ), м <sup>2</sup>  | 2                             |
| 6.   | Предельный минимальный и максимальный размеры земельного участка (Рмин и Рмакс), м <sup>2</sup>  | Рмин = —<br>Рмакс = —         |
| 7.   | Кадастровый или иной государственный учетный номер (инвентарный) здания, сооружения, объекта незавершенного строительства, расположенного на земельном участке   | 31:11:1205007:1833            |
| 8.   | Вид (виды) разрешенного использования  | Для строительства гаража      |
| 8.1. | Дополнительные сведения об использовании земельного участка  | —                             |
| 9.   | Сведения о земельных участках (землях общего пользования, территории общего пользования), посредством которых обеспечивается доступ                              | —                             |
| 10.  | Иные сведения  | —                             |

**4. Пояснения к сведениям об уточняемом земельном участке с кадастровым номером** 31:11:1205007:627 :

|    |   |
|----|---|
| 1. | — |
|----|---|

**1. Сведения о характерных точках границ уточняемого земельного участка с кадастровым номером** 31:11:1205007:648 :

Система координат МСК-31 Зона № 1

| Обозначение характерных точек границ | Координаты, м  |   |  |              | Метод определения координат | Формулы, примененные для расчета средней квадратической погрешности определения координат характерных точек границ (Mt), с подставленными в такие формулы значениями и итоговые (вычисленные) значения Mt, м | Описание закрепления точки |
|--------------------------------------|--|---|--|--------------|-----------------------------|--|----------------------------|
|                                      | содержатся в Едином государственном реестре недвижимости |   | определены в результате выполнения комплексных кадастровых работ |              |                             |  |                            |
|                                      | X  | Y | X  | Y            |                             |  |                            |
| 1                                    | 2  | 3 | 4  | 5            | 6                           | 7  | 8                          |
| 6691                                 | —  | — | 415 445,41   | 1 270 478,73 | —                           | —  | —                          |

| 1    | 2 | 3 | 4          | 5            | 6 | 7 | 8 |
|------|---|---|------------|--------------|---|---|---|
| 6674 | — | — | 415 445,39 | 1 270 482,66 | — | — | — |
| 6678 | — | — | 415 439,79 | 1 270 482,63 |   |   |   |
| 6694 | — | — | 415 439,81 | 1 270 478,70 |   |   |   |
| 6691 | — | — | 415 445,41 | 1 270 478,73 |   |   |   |

**2. Сведения о частях границ уточняемого земельного участка с кадастровым номером** 31:11:1205007:648 :

| Обозначение части границ |       | Горизонтальное проложение (S), м | Описание прохождения части границ | Сведения о согласовании местоположения границ (согласовано/спорное) |
|--------------------------|-------|----------------------------------|-----------------------------------|---|
| от т.                    | до т. |                                  |                                   |   |
| 1                        | 2     | 3                                | 4                                 | 5   |
| 6691                     | 6674  | 3,93                             | —                                 | согласовано   |
| 6674                     | 6678  | 5,60                             |                                   |   |
| 6678                     | 6694  | 3,93                             |                                   |   |
| 6694                     | 6691  | 5,60                             |                                   |   |

**3. Сведения о характеристиках уточняемого земельного участка с кадастровым номером** 31:11:1205007:648 :

| № п/п | Наименование характеристики  | Значение характеристики  |
|-------|--|--|
| 1     | 2  | 3  |
| 1.    | Адрес земельного участка   | —  |
| 1.1.  | Сведения о местоположении земельного участка (при отсутствии адреса) в структурированном в соответствии с федеральной информационной адресной системой виде      |  |
| 1.2.  | Дополнительные сведения о местоположении земельного участка  | Местоположение установлено относительно ориентира, расположенного в границах участка. Почтовый адрес ориентира: обл. Белгородская, р-н Ракитянский, п. Пролетарский, ул. Ватутина. |
| 2.    | Площадь земельного участка ± величина погрешности определения (вычисления) площади ( $P \pm \Delta P$ ), м <sup>2</sup>  | $22 \pm 2,00$  |
| 3.    | Формула, примененная для вычисления предельной погрешности определения площади земельного участка, с подставленными значениями и итоговые (вычисленные) значения | $3,5 * 0,10 * \sqrt{(22,00)} = 2$  |
| 4.    | Площадь земельного участка согласно сведениям Единого государственного реестра недвижимости (Ркад), м <sup>2</sup>   | 22,00  |
| 5.    | Оценка расхождения Р и Ркад ( $P - P_{кад}$ ), м <sup>2</sup>  | 0  |
| 6.    | Предельный минимальный и максимальный размеры земельного участка (Рмин и Рмакс), м <sup>2</sup>  | Рмин = —<br>Рмакс = —  |

| 1    | 2  | 3                        |
|------|--|--------------------------|
| 7.   | Кадастровый или иной государственный учетный номер (инвентарный) здания, сооружения, объекта незавершенного строительства, расположенного на земельном участке | 31:11:1205007:2535       |
| 8.   | Вид (виды) разрешенного использования  | Для строительства гаража |
| 8.1. | Дополнительные сведения об использовании земельного участка  | —                        |
| 9.   | Сведения о земельных участках (землях общего пользования, территории общего пользования), посредством которых обеспечивается доступ                            | —                        |
| 10.  | Иные сведения  | —                        |

**4. Пояснения к сведениям об уточняемом земельном участке с кадастровым номером** 31:11:1205007:648 :

|    |   |
|----|---|
| 1. | — |
|----|---|

**1. Сведения о характерных точках границ уточняемого земельного участка с кадастровым номером** 31:11:1205007:2221 :

Система координат МСК-31 Зона № 1

| Обозначение характерных точек границ | Координаты, м  |   |  |              | Метод определения координат | Формулы, примененные для расчета средней квадратической погрешности определения координат характерных точек границ (Mt), с подставленными в такие формулы значениями и итоговые (вычисленные) значения Mt, м | Описание закрепления точки |
|--------------------------------------|--|---|--|--------------|-----------------------------|--|----------------------------|
|                                      | содержатся в Едином государственном реестре недвижимости |   | определены в результате выполнения комплексных кадастровых работ |              |                             |  |                            |
|                                      | X  | Y | X  | Y            |                             |  |                            |
| 1                                    | 2  | 3 | 4  | 5            | 6                           | 7  | 8                          |
| 7077                                 | —  | — | 415 429,85   | 1 270 074,72 | —                           | —  | —                          |
| 7091                                 | —  | — | 415 430,16   | 1 270 078,86 |                             |  |                            |
| 7090                                 | —  | — | 415 424,19   | 1 270 079,19 |                             |  |                            |
| 7078                                 | —  | — | 415 423,87   | 1 270 075,22 |                             |  |                            |
| 7077                                 | —  | — | 415 429,85   | 1 270 074,72 |                             |  |                            |

**2. Сведения о частях границ уточняемого земельного участка с кадастровым номером** 31:11:1205007:2221 :

| Обозначение части границ |       | Горизонтальное проложение (S), м | Описание прохождения части границ | Сведения о согласовании местоположения границ (согласовано/спорное) |
|--------------------------|-------|----------------------------------|-----------------------------------|---|
| от т.                    | до т. |                                  |                                   |   |
| 1                        | 2     | 3                                | 4                                 | 5   |
| 7077                     | 7091  | 4,15                             | —                                 | согласовано   |
| 7091                     | 7090  | 5,98                             |                                   |   |

|      |      |      |   |             |
|------|------|------|---|-------------|
| 1    | 2    | 3    | 4 | 5           |
| 7090 | 7078 | 3,98 | — | согласовано |
| 7078 | 7077 | 6,00 | — |             |

**3. Сведения о характеристиках уточняемого земельного участка с кадастровым номером** 31:11:1205007:2221 :

| № п/п | Наименование характеристики  | Значение характеристики   |
|-------|--|---|
| 1     | 2  | 3   |
| 1.    | Адрес земельного участка   | —   |
| 1.1.  | Сведения о местоположении земельного участка (при отсутствии адреса) в структурированном в соответствии с федеральной информационной адресной системой виде      |   |
| 1.2.  | Дополнительные сведения о местоположении земельного участка  | Белгородская область, р-н Ракитянский, п. Пролетарский, ул. Ватутина, гараж № 473 |
| 2.    | Площадь земельного участка ± величина погрешности определения (вычисления) площади ( $P \pm \Delta P$ ), м <sup>2</sup>  | $24 \pm 2,00$   |
| 3.    | Формула, примененная для вычисления предельной погрешности определения площади земельного участка, с подставленными значениями и итоговые (вычисленные) значения | $3,5 * 0,10 * \sqrt{(24,00)} = 2$   |
| 4.    | Площадь земельного участка согласно сведениям Единого государственного реестра недвижимости (Ркад), м <sup>2</sup>   | 24,00   |
| 5.    | Оценка расхождения Р и Ркад ( $P - P_{кад}$ ), м <sup>2</sup>  | 0   |
| 6.    | Предельный минимальный и максимальный размеры земельного участка (Рмин и Рмакс), м <sup>2</sup>  | Рмин = —<br>Рмакс = —   |
| 7.    | Кадастровый или иной государственный учетный номер (инвентарный) здания, сооружения, объекта незавершенного строительства, расположенного на земельном участке   | 31:11:1205007:2331  |
| 8.    | Вид (виды) разрешенного использования  | для строительства гаража  |
| 8.1.  | Дополнительные сведения об использовании земельного участка  | —   |
| 9.    | Сведения о земельных участках (землях общего пользования, территории общего пользования), посредством которых обеспечивается доступ                              | —   |
| 10.   | Иные сведения  | —   |

**4. Пояснения к сведениям об уточняемом земельном участке с кадастровым номером** 31:11:1205007:2221 :

|    |   |
|----|---|
| 1. | — |
|----|---|

**1. Сведения о характерных точках границ уточняемого земельного участка с кадастровым номером** 31:11:1205007:2228 :  
 Система координат МСК-31 Зона № 1

| Обозначение характерных точек границ | Координаты, м  |   |  |              | Метод определения координат | Формулы, примененные для расчета средней квадратической погрешности определения координат характерных точек границ (Mt), с подставленными в такие формулы значениями и итоговые (вычисленные) значения Mt, м | Описание закрепления точки |
|--------------------------------------|--|---|--|--------------|-----------------------------|--|----------------------------|
|                                      | содержатся в Едином государственном реестре недвижимости |   | определены в результате выполнения комплексных кадастровых работ |              |                             |  |                            |
|                                      | X  | Y | X  | Y            |                             |  |                            |
| 1                                    | 2  | 3 | 4  | 5            | 6                           | 7  | 8                          |
| 5838                                 | —  | — | 415 628,05   | 1 270 275,08 | —                           | —  | —                          |
| 5839                                 | —  | — | 415 629,69   | 1 270 288,97 |                             |  |                            |
| 5840                                 | —  | — | 415 618,77   | 1 270 290,24 |                             |  |                            |
| 5841                                 | —  | — | 415 617,08   | 1 270 276,35 |                             |  |                            |
| 5838                                 | —  | — | 415 628,05   | 1 270 275,08 |                             |  |                            |

**2. Сведения о частях границ уточняемого земельного участка с кадастровым номером** 31:11:1205007:2228 :

| Обозначение части границ |       | Горизонтальное проложение (S), м | Описание прохождения части границ | Сведения о согласовании местоположения границ (согласовано/спорное) |
|--------------------------|-------|----------------------------------|-----------------------------------|---|
| от т.                    | до т. |                                  |                                   |   |
| 1                        | 2     | 3                                | 4                                 | 5   |
| 5838                     | 5839  | 13,99                            | —                                 | согласовано   |
| 5839                     | 5840  | 10,99                            |                                   |   |
| 5840                     | 5841  | 13,99                            |                                   |   |
| 5841                     | 5838  | 11,04                            |                                   |   |

**3. Сведения о характеристиках уточняемого земельного участка с кадастровым номером** 31:11:1205007:2228 :

| № п/п | Наименование характеристики   | Значение характеристики  |
|-------|---|--|
| 1     | 2   | 3  |
| 1.    | Адрес земельного участка  | —  |
| 1.1.  | Сведения о местоположении земельного участка (при отсутствии адреса) в структурированном в соответствии с федеральной информационной адресной системой виде |  |
| 1.2.  | Дополнительные сведения о местоположении земельного участка   | Белгородская область, р-н Ракитянский, п. Пролетарский, ул. Ватутина, 7а |



| 1    | 2  | 3                                  |
|------|--|------------------------------------|
| 2.   | Площадь земельного участка ± величина погрешности определения (вычисления) площади ( $P \pm \Delta P$ ), м <sup>2</sup>  | 154 ± 4,00                         |
| 3.   | Формула, примененная для вычисления предельной погрешности определения площади земельного участка, с подставленными значениями и итоговые (вычисленные) значения | $3,5 * 0,10 * \sqrt{(154,00)} = 4$ |
| 4.   | Площадь земельного участка согласно сведениям Единого государственного реестра недвижимости (Ркад), м <sup>2</sup>   | 154,00                             |
| 5.   | Оценка расхождения P и Ркад ( $P - P_{кад}$ ), м <sup>2</sup>  | 0                                  |
| 6.   | Предельный минимальный и максимальный размеры земельного участка (Рмин и Рмакс), м <sup>2</sup>  | Рмин = —<br>Рмакс = —              |
| 7.   | Кадастровый или иной государственный учетный номер (инвентарный) здания, сооружения, объекта незавершенного строительства, расположенного на земельном участке   | 31:11:1205007:1475                 |
| 8.   | Вид (виды) разрешенного использования  | Для строительства объекта торговли |
| 8.1. | Дополнительные сведения об использовании земельного участка  | —                                  |
| 9.   | Сведения о земельных участках (землях общего пользования, территории общего пользования), посредством которых обеспечивается доступ                              | —                                  |
| 10.  | Иные сведения  | —                                  |

**4. Пояснения к сведениям об уточняемом земельном участке с кадастровым номером** 31:11:1205007:2228 :

1. —

**1. Сведения о характерных точках границ уточняемого земельного участка с кадастровым номером** 31:11:1205007:2280 :

Система координат МСК-31 Зона № 1

| Обозначение характерных точек границ | Координаты, м  |   |  |              | Метод определения координат | Формулы, примененные для расчета средней квадратической погрешности определения координат характерных точек границ (Mt), с подставленными в такие формулы значениями и итоговые (вычисленные) значения Mt, м | Описание закрепления точки |
|--------------------------------------|--|---|--|--------------|-----------------------------|--|----------------------------|
|                                      | содержатся в Едином государственном реестре недвижимости |   | определены в результате выполнения комплексных кадастровых работ |              |                             |  |                            |
|                                      | X  | Y | X  | Y            |                             |  |                            |
| 1                                    | 2  | 3 | 4  | 5            | 6                           | 7  | 8                          |
| 5842                                 | —  | — | 415 613,54   | 1 270 306,78 | —                           | —  | —                          |

| 1    | 2 | 3 | 4          | 5            | 6 | 7 | 8 |
|------|---|---|------------|--------------|---|---|---|
| 5843 | — | — | 415 614,66 | 1 270 316,35 | — | — | — |
| 5844 | — | — | 415 609,44 | 1 270 316,96 |   |   |   |
| 5845 | — | — | 415 608,31 | 1 270 307,39 |   |   |   |
| 5842 | — | — | 415 613,54 | 1 270 306,78 |   |   |   |

**2. Сведения о частях границ уточняемого земельного участка с кадастровым номером** 31:11:1205007:2280 :

| Обозначение части границ |       | Горизонтальное проложение (S), м | Описание прохождения части границ | Сведения о согласовании местоположения границ (согласовано/спорное) |
|--------------------------|-------|----------------------------------|-----------------------------------|---|
| от т.                    | до т. |                                  |                                   |   |
| 1                        | 2     | 3                                | 4                                 | 5   |
| 5842                     | 5843  | 9,64                             | —                                 | согласовано   |
| 5843                     | 5844  | 5,26                             |                                   |   |
| 5844                     | 5845  | 9,64                             |                                   |   |
| 5845                     | 5842  | 5,27                             |                                   |   |

**3. Сведения о характеристиках уточняемого земельного участка с кадастровым номером** 31:11:1205007:2280 :

| № п/п | Наименование характеристики  | Значение характеристики  |
|-------|--|--|
| 1     | 2  | 3  |
| 1.    | Адрес земельного участка   | —  |
| 1.1.  | Сведения о местоположении земельного участка (при отсутствии адреса) в структурированном в соответствии с федеральной информационной адресной системой виде      |  |
| 1.2.  | Дополнительные сведения о местоположении земельного участка  | Белгородская область, р-н Ракитянский, п. Пролетарский, ул. Ватутина |
| 2.    | Площадь земельного участка ± величина погрешности определения (вычисления) площади ( $P \pm \Delta P$ ), м <sup>2</sup>  | 51 ± 2,00  |
| 3.    | Формула, примененная для вычисления предельной погрешности определения площади земельного участка, с подставленными значениями и итоговые (вычисленные) значения | $3,5*0,10*\sqrt{(51,00)} = 2$  |
| 4.    | Площадь земельного участка согласно сведениям Единого государственного реестра недвижимости (Ркад), м <sup>2</sup>   | 51,00  |
| 5.    | Оценка расхождения Р и Ркад ( $P - P_{кад}$ ), м <sup>2</sup>  | 0  |
| 6.    | Предельный минимальный и максимальный размеры земельного участка (Рмин и Рмакс), м <sup>2</sup>  | Рмин = —<br>Рмакс = —  |

| 1    | 2  | 3                               |
|------|--|---------------------------------|
| 7.   | Кадастровый или иной государственный учетный номер (инвентарный) здания, сооружения, объекта незавершенного строительства, расположенного на земельном участке | 31:11:1205007:2354              |
| 8.   | Вид (виды) разрешенного использования  | для размещения объекта торговли |
| 8.1. | Дополнительные сведения об использовании земельного участка  | —                               |
| 9.   | Сведения о земельных участках (землях общего пользования, территории общего пользования), посредством которых обеспечивается доступ                            | —                               |
| 10.  | Иные сведения  | —                               |

**4. Пояснения к сведениям об уточняемом земельном участке с кадастровым номером** 31:11:1205007:2280 :

|    |   |
|----|---|
| 1. | — |
|----|---|

**1. Сведения о характерных точках границ уточняемого земельного участка с кадастровым номером** 31:11:1205007:2360 :

Система координат МСК-31 Зона № 1

| Обозначение характерных точек границ | Координаты, м  |   |  |              | Метод определения координат | Формулы, примененные для расчета средней квадратической погрешности определения координат характерных точек границ (Mt), с подставленными в такие формулы значениями и итоговые (вычисленные) значения Mt, м | Описание закрепления точки |
|--------------------------------------|--|---|--|--------------|-----------------------------|--|----------------------------|
|                                      | содержатся в Едином государственном реестре недвижимости |   | определены в результате выполнения комплексных кадастровых работ |              |                             |  |                            |
|                                      | X  | Y | X  | Y            |                             |  |                            |
| 1                                    | 2  | 3 | 4  | 5            | 6                           | 7  | 8                          |
| 7092                                 | —  | — | 415 431,20   | 1 270 106,88 | —                           | —  | —                          |
| 7104                                 | —  | — | 415 431,35   | 1 270 110,88 |                             |  |                            |
| 7107                                 | —  | — | 415 425,35   | 1 270 111,10 |                             |  |                            |
| 7093                                 | —  | — | 415 425,21   | 1 270 107,10 |                             |  |                            |
| 7092                                 | —  | — | 415 431,20   | 1 270 106,88 |                             |  |                            |

**2. Сведения о частях границ уточняемого земельного участка с кадастровым номером** 31:11:1205007:2360 :

| Обозначение части границ |       | Горизонтальное проложение (S), м | Описание прохождения части границ | Сведения о согласовании местоположения границ (согласовано/спорное) |
|--------------------------|-------|----------------------------------|-----------------------------------|---|
| от т.                    | до т. |                                  |                                   |   |
| 1                        | 2     | 3                                | 4                                 | 5   |
| 7092                     | 7104  | 4,00                             | —                                 | согласовано   |
| 7104                     | 7107  | 6,00                             |                                   |   |

|      |      |      |   |             |
|------|------|------|---|-------------|
| 1    | 2    | 3    | 4 | 5           |
| 7107 | 7093 | 4,00 | — | согласовано |
| 7093 | 7092 | 5,99 | — |             |

**3. Сведения о характеристиках уточняемого земельного участка с кадастровым номером** 31:11:1205007:2360 :

| № п/п | Наименование характеристики  | Значение характеристики  |
|-------|--|--|
| 1     | 2  | 3  |
| 1.    | Адрес земельного участка   | —  |
| 1.1.  | Сведения о местоположении земельного участка (при отсутствии адреса) в структурированном в соответствии с федеральной информационной адресной системой виде      |  |
| 1.2.  | Дополнительные сведения о местоположении земельного участка  | Белгородская область, р-н Ракитянский, п. Пролетарский, ул. Ватутина, гараж № 481                                |
| 2.    | Площадь земельного участка ± величина погрешности определения (вычисления) площади ( $P \pm \Delta P$ ), м <sup>2</sup>  | $24 \pm 2,00$  |
| 3.    | Формула, примененная для вычисления предельной погрешности определения площади земельного участка, с подставленными значениями и итоговые (вычисленные) значения | $3,5 * 0,10 * \sqrt{(24,00)} = 2$  |
| 4.    | Площадь земельного участка согласно сведениям Единого государственного реестра недвижимости (Ркад), м <sup>2</sup>   | 24,00  |
| 5.    | Оценка расхождения Р и Ркад ( $P - P_{кад}$ ), м <sup>2</sup>  | 0  |
| 6.    | Предельный минимальный и максимальный размеры земельного участка (Рмин и Рмакс), м <sup>2</sup>  | Рмин = —<br>Рмакс = —  |
| 7.    | Кадастровый или иной государственный учетный номер (инвентарный) здания, сооружения, объекта незавершенного строительства, расположенного на земельном участке   | 31:11:1205007:2370   |
| 8.    | Вид (виды) разрешенного использования  | под гаражом  |
| 8.1.  | Дополнительные сведения об использовании земельного участка  | —  |
| 9.    | Сведения о земельных участках (землях общего пользования, территории общего пользования), посредством которых обеспечивается доступ                              | —  |
| 10.   | Иные сведения  | Аренда (в том числе, субаренда). Обременение возникает на основании: Договор аренды земельного участка № 20-2019 |

**4. Пояснения к сведениям об уточняемом земельном участке с кадастровым номером** 31:11:1205007:2360 :

|    |   |
|----|---|
| 1. | — |
|----|---|

**1. Сведения о характерных точках границ уточняемого земельного участка с кадастровым номером** 31:11:1205007:2456 :  
 Система координат МСК-31 Зона № 1

| Обозначение характерных точек границ | Координаты, м  |   |  |              | Метод определения координат | Формулы, примененные для расчета средней квадратической погрешности определения координат характерных точек границ (Mt), с подставленными в такие формулы значениями и итоговые (вычисленные) значения Mt, м | Описание закрепления точки |
|--------------------------------------|--|---|--|--------------|-----------------------------|--|----------------------------|
|                                      | содержатся в Едином государственном реестре недвижимости |   | определены в результате выполнения комплексных кадастровых работ |              |                             |  |                            |
|                                      | X  | Y | X  | Y            |                             |  |                            |
| 1                                    | 2  | 3 | 4  | 5            | 6                           | 7  | 8                          |
| 6290                                 | —  | — | 415 493,53   | 1 270 488,36 | —                           | —  | —                          |
| 6304                                 | —  | — | 415 493,48   | 1 270 490,59 |                             |  |                            |
| 6305                                 | —  | — | 415 493,44   | 1 270 492,38 |                             |  |                            |
| 6306                                 | —  | — | 415 487,44   | 1 270 492,41 |                             |  |                            |
| 6291                                 | —  | — | 415 487,54   | 1 270 488,39 |                             |  |                            |
| 6290                                 | —  | — | 415 493,53   | 1 270 488,36 |                             |  |                            |

**2. Сведения о частях границ уточняемого земельного участка с кадастровым номером** 31:11:1205007:2456 :

| Обозначение части границ |       | Горизонтальное проложение (S), м | Описание прохождения части границ | Сведения о согласовании местоположения границ (согласовано/спорное) |
|--------------------------|-------|----------------------------------|-----------------------------------|---|
| от т.                    | до т. |                                  |                                   |   |
| 1                        | 2     | 3                                | 4                                 | 5   |
| 6290                     | 6304  | 2,23                             | —                                 | согласовано   |
| 6304                     | 6305  | 1,79                             |                                   |   |
| 6305                     | 6306  | 6,00                             |                                   |   |
| 6306                     | 6291  | 4,02                             |                                   |   |
| 6291                     | 6290  | 5,99                             |                                   |   |

**3. Сведения о характеристиках уточняемого земельного участка с кадастровым номером** 31:11:1205007:2456 :

| № п/п | Наименование характеристики | Значение характеристики |
|-------|-----------------------------|-------------------------|
| 1     | 2                           | 3                       |
|       |                             |                         |

| 1   | 2  | 3  |
|---|--|--|
| 1.  | Адрес земельного участка   | —  |
| 1.1.  | Сведения о местоположении земельного участка (при отсутствии адреса) в структурированном в соответствии с федеральной информационной адресной системой виде      |  |
| 1.2.  | Дополнительные сведения о местоположении земельного участка  | Белгородская область, р-н Ракитянский, п. Пролетарский, ул. Ватутина, гараж №269 |
| 2.  | Площадь земельного участка $\pm$ величина погрешности определения (вычисления) площади ( $P \pm \Delta P$ ), м <sup>2</sup>                                      | 24 $\pm$ 2,00  |
| 3.  | Формула, примененная для вычисления предельной погрешности определения площади земельного участка, с подставленными значениями и итоговые (вычисленные) значения | $3,5 * 0,10 * \sqrt{(24,00)} = 2$  |
| 4.  | Площадь земельного участка согласно сведениям Единого государственного реестра недвижимости (Ркад), м <sup>2</sup>   | 24,00  |
| 5.  | Оценка расхождения P и Ркад ( $P - P_{кад}$ ), м <sup>2</sup>  | 0  |
| 6.  | Предельный минимальный и максимальный размеры земельного участка (Рмин и Рмакс), м <sup>2</sup>  | Рмин = —<br>Рмакс = —  |
| 7.  | Кадастровый или иной государственный учетный номер (инвентарный) здания, сооружения, объекта незавершенного строительства, расположенного на земельном участке   | 31:11:1205007:2522   |
| 8.  | Вид (виды) разрешенного использования  | для строительства гаража   |
| 8.1.  | Дополнительные сведения об использовании земельного участка  | —  |
| 9.  | Сведения о земельных участках (землях общего пользования, территории общего пользования), посредством которых обеспечивается доступ                              | —  |
| 10.   | Иные сведения  | —  |
| <b>4. Пояснения к сведениям об уточняемом земельном участке с кадастровым номером</b> |  | <b>31:11:1205007:2456</b> :  |
| 1.  | —  | —  |

**1. Сведения о характерных точках границ уточняемого земельного участка с кадастровым номером** 31:11:1205007:2523 :  
 Система координат МСК-31 Зона № 1

| Обозначение характерных точек границ | Координаты, м  |   |  |              | Метод определения координат | Формулы, примененные для расчета средней квадратической погрешности определения координат характерных точек границ (Mt), с подставленными в такие формулы значениями и итоговые (вычисленные) значения Mt, м | Описание закрепления точки |
|--------------------------------------|--|---|--|--------------|-----------------------------|--|----------------------------|
|                                      | содержатся в Едином государственном реестре недвижимости |   | определены в результате выполнения комплексных кадастровых работ |              |                             |  |                            |
|                                      | X  | Y | X  | Y            |                             |  |                            |
| 1                                    | 2  | 3 | 4  | 5            | 6                           | 7  | 8                          |
| 6371                                 | —  | — | 415 478,05   | 1 270 495,78 | —                           | —  | —                          |
| 6372                                 | —  | — | 415 478,09   | 1 270 499,15 |                             |  |                            |
| 6373                                 | —  | — | 415 473,38   | 1 270 499,32 |                             |  |                            |
| 6374                                 | —  | — | 415 471,84   | 1 270 499,34 |                             |  |                            |
| 6375                                 | —  | — | 415 471,80   | 1 270 495,86 |                             |  |                            |
| 6376                                 | —  | — | 415 473,22   | 1 270 495,84 |                             |  |                            |
| 6371                                 | —  | — | 415 478,05   | 1 270 495,78 |                             |  |                            |

**2. Сведения о частях границ уточняемого земельного участка с кадастровым номером** 31:11:1205007:2523 :

| Обозначение части границ |       | Горизонтальное проложение (S), м | Описание прохождения части границ | Сведения о согласовании местоположения границ (согласовано/спорное) |
|--------------------------|-------|----------------------------------|-----------------------------------|---|
| от т.                    | до т. |                                  |                                   |   |
| 1                        | 2     | 3                                | 4                                 | 5   |
| 6371                     | 6372  | 3,37                             | —                                 | согласовано   |
| 6372                     | 6373  | 4,71                             |                                   |   |
| 6373                     | 6374  | 1,54                             |                                   |   |
| 6374                     | 6375  | 3,48                             |                                   |   |
| 6375                     | 6376  | 1,42                             |                                   |   |
| 6376                     | 6371  | 4,83                             |                                   |   |

**3. Сведения о характеристиках уточняемого земельного участка с кадастровым номером** 31:11:1205007:2523 :

| № п/п | Наименование характеристики | Значение характеристики |
|-------|-----------------------------|-------------------------|
| 1     | 2                           | 3                       |
|       |                             |                         |

| 1   | 2  | 3  |
|---|--|--|
| 1.  | Адрес земельного участка   | —  |
| 1.1.  | Сведения о местоположении земельного участка (при отсутствии адреса) в структурированном в соответствии с федеральной информационной адресной системой виде      |  |
| 1.2.  | Дополнительные сведения о местоположении земельного участка  | Белгородская область, р-н Ракитянский, п. Пролетарский, ул. Ватутина, гараж №233                                 |
| 2.  | Площадь земельного участка ± величина погрешности определения (вычисления) площади ( $P \pm \Delta P$ ), м <sup>2</sup>  | 22 ± 2,00  |
| 3.  | Формула, примененная для вычисления предельной погрешности определения площади земельного участка, с подставленными значениями и итоговые (вычисленные) значения | $3,5 * 0,10 * \sqrt{(22,00)} = 2$  |
| 4.  | Площадь земельного участка согласно сведениям Единого государственного реестра недвижимости (Ркад), м <sup>2</sup>   | 21,00  |
| 5.  | Оценка расхождения Р и Ркад ( $P - P_{кад}$ ), м <sup>2</sup>  | 1  |
| 6.  | Предельный минимальный и максимальный размеры земельного участка (Рмин и Рмакс), м <sup>2</sup>  | Рмин = —<br>Рмакс = —  |
| 7.  | Кадастровый или иной государственный учетный номер (инвентарный) здания, сооружения, объекта незавершенного строительства, расположенного на земельном участке   | 31:11:1205007:2710   |
| 8.  | Вид (виды) разрешенного использования  | для строительства гаража   |
| 8.1.  | Дополнительные сведения об использовании земельного участка  | —  |
| 9.  | Сведения о земельных участках (землях общего пользования, территории общего пользования), посредством которых обеспечивается доступ                              | —  |
| 10.   | Иные сведения  | Аренда (в том числе, субаренда). Обременение возникает на основании: Договор аренды земельного участка № 11-2023 |
| <b>4. Пояснения к сведениям об уточняемом земельном участке с кадастровым номером</b> |  | <b>31:11:1205007:2523</b> :  |
| 1.  |  | —  |



**1. Сведения о характерных точках границ уточняемого земельного участка с кадастровым номером** 31:11:1205007:2527 :  
 Система координат МСК-31 Зона № 1

| Обозначение характерных точек границ | Координаты, м  |   |  |              | Метод определения координат | Формулы, примененные для расчета средней квадратической погрешности определения координат характерных точек границ (Mt), с подставленными в такие формулы значениями и итоговые (вычисленные) значения Mt, м | Описание закрепления точки |
|--------------------------------------|--|---|--|--------------|-----------------------------|--|----------------------------|
|                                      | содержатся в Едином государственном реестре недвижимости |   | определены в результате выполнения комплексных кадастровых работ |              |                             |  |                            |
|                                      | X  | Y | X  | Y            |                             |  |                            |
| 1                                    | 2  | 3 | 4  | 5            | 6                           | 7  | 8                          |
| 6308                                 | —  | — | 415 493,99   | 1 270 470,15 | —                           | —  | —                          |
| 6309                                 | —  | — | 415 493,93   | 1 270 473,09 |                             |  |                            |
| 6310                                 | —  | — | 415 493,86   | 1 270 475,68 |                             |  |                            |
| 6311                                 | —  | — | 415 487,25   | 1 270 475,74 |                             |  |                            |
| 6312                                 | —  | — | 415 487,23   | 1 270 470,17 |                             |  |                            |
| 6308                                 | —  | — | 415 493,99   | 1 270 470,15 |                             |  |                            |

**2. Сведения о частях границ уточняемого земельного участка с кадастровым номером** 31:11:1205007:2527 :

| Обозначение части границ |       | Горизонтальное проложение (S), м | Описание прохождения части границ | Сведения о согласовании местоположения границ (согласовано/спорное) |
|--------------------------|-------|----------------------------------|-----------------------------------|---|
| от т.                    | до т. |                                  |                                   |   |
| 1                        | 2     | 3                                | 4                                 | 5   |
| 6308                     | 6309  | 2,94                             | —                                 | согласовано   |
| 6309                     | 6310  | 2,59                             |                                   |   |
| 6310                     | 6311  | 6,61                             |                                   |   |
| 6311                     | 6312  | 5,57                             |                                   |   |
| 6312                     | 6308  | 6,76                             |                                   |   |

**3. Сведения о характеристиках уточняемого земельного участка с кадастровым номером** 31:11:1205007:2527 :

| № п/п | Наименование характеристики | Значение характеристики |
|-------|-----------------------------|-------------------------|
| 1     | 2                           | 3                       |
| 1     | 2                           | 3                       |

| 1   | 2  | 3  |
|---|--|--|
| 1.  | Адрес земельного участка   | —  |
| 1.1.  | Сведения о местоположении земельного участка (при отсутствии адреса) в структурированном в соответствии с федеральной информационной адресной системой виде      |  |
| 1.2.  | Дополнительные сведения о местоположении земельного участка  | Белгородская область, р-н Ракитянский, п. Пролетарский, ул. Ватутина   |
| 2.  | Площадь земельного участка ± величина погрешности определения (вычисления) площади ( $P \pm \Delta P$ ), м <sup>2</sup>  | $37 \pm 2,00$  |
| 3.  | Формула, примененная для вычисления предельной погрешности определения площади земельного участка, с подставленными значениями и итоговые (вычисленные) значения | $3,5 * 0,10 * \sqrt{(37,00)} = 2$  |
| 4.  | Площадь земельного участка согласно сведениям Единого государственного реестра недвижимости (Ркад), м <sup>2</sup>   | 37,00  |
| 5.  | Оценка расхождения Р и Ркад ( $P - P_{кад}$ ), м <sup>2</sup>  | 0  |
| 6.  | Предельный минимальный и максимальный размеры земельного участка (Рмин и Рмакс), м <sup>2</sup>  | Рмин = —<br>Рмакс = —  |
| 7.  | Кадастровый или иной государственный учетный номер (инвентарный) здания, сооружения, объекта незавершенного строительства, расположенного на земельном участке   | 31:11:1205007:2694   |
| 8.  | Вид (виды) разрешенного использования  | Объекты гаражного назначения   |
| 8.1.  | Дополнительные сведения об использовании земельного участка  | —  |
| 9.  | Сведения о земельных участках (землях общего пользования, территории общего пользования), посредством которых обеспечивается доступ                              | —  |
| 10.   | Иные сведения  | Аренда (в том числе, субаренда). Обременение возникает на основании: Договор аренды земельного участка № 22-2021, документ выдан Муниципальное образование городского поселения "Посёлок Пролетарский"<br>Аренда (в том числе, субаренда). Обременение возникает на основании: Договор аренды земельного участка № 22-2019 |
| <b>4. Пояснения к сведениям об уточняемом земельном участке с кадастровым номером</b> |  | <b>31:11:1205007:2527</b> :  |
| 1.  | —  | —  |

**1. Сведения о характерных точках границ уточняемого земельного участка с кадастровым номером** 31:11:1205007:2531 :  
 Система координат МСК-31 Зона № 1

| Обозначение характерных точек границ | Координаты, м  |   |  |              | Метод определения координат | Формулы, примененные для расчета средней квадратической погрешности определения координат характерных точек границ (Mt), с подставленными в такие формулы значениями и итоговые (вычисленные) значения Mt, м | Описание закрепления точки |
|--------------------------------------|--|---|--|--------------|-----------------------------|--|----------------------------|
|                                      | содержатся в Едином государственном реестре недвижимости |   | определены в результате выполнения комплексных кадастровых работ |              |                             |  |                            |
|                                      | X  | Y | X  | Y            |                             |  |                            |
| 1                                    | 2  | 3 | 4  | 5            | 6                           | 7  | 8                          |
| 5946                                 | —  | — | 415 658,31   | 1 270 015,61 | —                           | —  | —                          |
| 5902                                 | —  | — | 415 659,44   | 1 270 027,31 |                             |  |                            |
| 5901                                 | —  | — | 415 652,95   | 1 270 027,92 |                             |  |                            |
| 5900                                 | —  | — | 415 650,75   | 1 270 028,16 |                             |  |                            |
| 5919                                 | —  | — | 415 650,11   | 1 270 028,23 |                             |  |                            |
| 5947                                 | —  | — | 415 648,89   | 1 270 016,77 |                             |  |                            |
| 5946                                 | —  | — | 415 658,31   | 1 270 015,61 |                             |  |                            |

**2. Сведения о частях границ уточняемого земельного участка с кадастровым номером** 31:11:1205007:2531 :

| Обозначение части границ |       | Горизонтальное проложение (S), м | Описание прохождения части границ | Сведения о согласовании местоположения границ (согласовано/спорное) |
|--------------------------|-------|----------------------------------|-----------------------------------|---|
| от т.                    | до т. |                                  |                                   |   |
| 1                        | 2     | 3                                | 4                                 | 5   |
| 5946                     | 5902  | 11,75                            | —                                 | согласовано   |
| 5902                     | 5901  | 6,52                             |                                   |   |
| 5901                     | 5900  | 2,21                             |                                   |   |
| 5900                     | 5919  | 0,64                             |                                   |   |
| 5919                     | 5947  | 11,52                            |                                   |   |
| 5947                     | 5946  | 9,49                             |                                   |   |

**3. Сведения о характеристиках уточняемого земельного участка с кадастровым номером** 31:11:1205007:2531 :

| № п/п | Наименование характеристики | Значение характеристики |
|-------|-----------------------------|-------------------------|
| 1     | 2                           | 3                       |
|       |                             |                         |

| 1   | 2  | 3   |
|---|--|---|
| 1.  | Адрес земельного участка   | —   |
| 1.1.  | Сведения о местоположении земельного участка (при отсутствии адреса) в структурированном в соответствии с федеральной информационной адресной системой виде      |   |
| 1.2.  | Дополнительные сведения о местоположении земельного участка  | Российская Федерация, Белгородская область, м.р-н Ракитянский, г.п. "Поселок Пролетарский", п. Пролетарский, ул. Ватутина, 8А |
| 2.  | Площадь земельного участка ± величина погрешности определения (вычисления) площади ( $P \pm \Delta P$ ), м <sup>2</sup>  | 110 ± 4,00  |
| 3.  | Формула, примененная для вычисления предельной погрешности определения площади земельного участка, с подставленными значениями и итоговые (вычисленные) значения | $3,5 * 0,10 * \sqrt{(110,00)} = 4$  |
| 4.  | Площадь земельного участка согласно сведениям Единого государственного реестра недвижимости (Ркад), м <sup>2</sup>   | 110,00  |
| 5.  | Оценка расхождения Р и Ркад ( $P - P_{кад}$ ), м <sup>2</sup>  | 0   |
| 6.  | Предельный минимальный и максимальный размеры земельного участка (Рмин и Рмакс), м <sup>2</sup>  | Рмин = —<br>Рмакс = —   |
| 7.  | Кадастровый или иной государственный учетный номер (инвентарный) здания, сооружения, объекта незавершенного строительства, расположенного на земельном участке   | 31:11:1205007:1876  |
| 8.  | Вид (виды) разрешенного использования  | Бытовое обслуживание  |
| 8.1.  | Дополнительные сведения об использовании земельного участка  | —   |
| 9.  | Сведения о земельных участках (землях общего пользования, территории общего пользования), посредством которых обеспечивается доступ                              | —   |
| 10.   | Иные сведения  | —   |
| <b>4. Пояснения к сведениям об уточняемом земельном участке с кадастровым номером</b> |  | <b>31:11:1205007:2531</b> :   |
| 1.  | —  | —   |

**1. Сведения о характерных точках границ уточняемого земельного участка с кадастровым номером** 31:11:1205007:2532 :  
 Система координат МСК-31 Зона № 1

| Обозначение характерных точек границ | Координаты, м  |   |  |              | Метод определения координат | Формулы, примененные для расчета средней квадратической погрешности определения координат характерных точек границ (Mt), с подставленными в такие формулы значениями и итоговые (вычисленные) значения Mt, м | Описание закрепления точки |
|--------------------------------------|--|---|--|--------------|-----------------------------|--|----------------------------|
|                                      | содержатся в Едином государственном реестре недвижимости |   | определены в результате выполнения комплексных кадастровых работ |              |                             |  |                            |
|                                      | X  | Y | X  | Y            |                             |  |                            |
| 1                                    | 2  | 3 | 4  | 5            | 6                           | 7  | 8                          |
| 6330                                 | —  | — | 415 487,60   | 1 270 509,81 | —                           | —  | —                          |
| 6329                                 | —  | — | 415 493,64   | 1 270 509,84 |                             |  |                            |
| 6339                                 | —  | — | 415 493,62   | 1 270 511,88 |                             |  |                            |
| 6315                                 | —  | — | 415 493,61   | 1 270 513,84 |                             |  |                            |
| 6314                                 | —  | — | 415 487,57   | 1 270 513,81 |                             |  |                            |
| 6330                                 | —  | — | 415 487,60   | 1 270 509,81 |                             |  |                            |

**2. Сведения о частях границ уточняемого земельного участка с кадастровым номером** 31:11:1205007:2532 :

| Обозначение части границ |       | Горизонтальное проложение (S), м | Описание прохождения части границ | Сведения о согласовании местоположения границ (согласовано/спорное) |
|--------------------------|-------|----------------------------------|-----------------------------------|---|
| от т.                    | до т. |                                  |                                   |   |
| 1                        | 2     | 3                                | 4                                 | 5   |
| 6330                     | 6329  | 6,04                             | —                                 | согласовано   |
| 6329                     | 6339  | 2,04                             |                                   |   |
| 6339                     | 6315  | 1,96                             |                                   |   |
| 6315                     | 6314  | 6,04                             |                                   |   |
| 6314                     | 6330  | 4,00                             |                                   |   |

**3. Сведения о характеристиках уточняемого земельного участка с кадастровым номером** 31:11:1205007:2532 :

| № п/п | Наименование характеристики | Значение характеристики |
|-------|-----------------------------|-------------------------|
| 1     | 2                           | 3                       |
| 1     | 2                           | 3                       |

| 1   | 2  | 3   |
|---|--|---|
| 1.  | Адрес земельного участка   | —   |
| 1.1.  | Сведения о местоположении земельного участка (при отсутствии адреса) в структурированном в соответствии с федеральной информационной адресной системой виде      |   |
| 1.2.  | Дополнительные сведения о местоположении земельного участка  | Белгородская обл., Ракитянский р-н, п. Пролетарский, ул. Ватутина |
| 2.  | Площадь земельного участка ± величина погрешности определения (вычисления) площади ( $P \pm \Delta P$ ), м <sup>2</sup>  | 24 ± 2,00   |
| 3.  | Формула, примененная для вычисления предельной погрешности определения площади земельного участка, с подставленными значениями и итоговые (вычисленные) значения | $3,5 * 0,10 * \sqrt{(24,00)} = 2$                                 |
| 4.  | Площадь земельного участка согласно сведениям Единого государственного реестра недвижимости (Ркад), м <sup>2</sup>   | 24,00   |
| 5.  | Оценка расхождения P и Ркад ( $P - P_{кад}$ ), м <sup>2</sup>  | 0   |
| 6.  | Предельный минимальный и максимальный размеры земельного участка (Рмин и Рмакс), м <sup>2</sup>  | Рмин = —<br>Рмакс = —   |
| 7.  | Кадастровый или иной государственный учетный номер (инвентарный) здания, сооружения, объекта незавершенного строительства, расположенного на земельном участке   | 31:11:1205007:2540  |
| 8.  | Вид (виды) разрешенного использования  | Под гаражом   |
| 8.1.  | Дополнительные сведения об использовании земельного участка  | —   |
| 9.  | Сведения о земельных участках (землях общего пользования, территории общего пользования), посредством которых обеспечивается доступ                              | —   |
| 10.   | Иные сведения  | —   |
| <b>4. Пояснения к сведениям об уточняемом земельном участке с кадастровым номером</b> |  | <b>31:11:1205007:2532</b> :                                       |
| 1.  | —  | —   |

**1. Сведения о характерных точках границ уточняемого земельного участка с кадастровым номером** 31:11:1205007:2705 :  
 Система координат МСК-31 Зона № 1

| Обозначение характерных точек границ | Координаты, м  |   |  |              | Метод определения координат | Формулы, примененные для расчета средней квадратической погрешности определения координат характерных точек границ (Mt), с подставленными в такие формулы значениями и итоговые (вычисленные) значения Mt, м | Описание закрепления точки |
|--------------------------------------|--|---|--|--------------|-----------------------------|--|----------------------------|
|                                      | содержатся в Едином государственном реестре недвижимости |   | определены в результате выполнения комплексных кадастровых работ |              |                             |  |                            |
|                                      | X  | Y | X  | Y            |                             |  |                            |
| 1                                    | 2  | 3 | 4  | 5            | 6                           | 7  | 8                          |
| 6631                                 | —  | — | 415 443,65   | 1 270 533,85 | —                           | —  | —                          |
| 6632                                 | —  | — | 415 443,35   | 1 270 540,17 |                             |  |                            |
| 6633                                 | —  | — | 415 443,00   | 1 270 540,15 |                             |  |                            |
| 6634                                 | —  | — | 415 436,93   | 1 270 539,86 |                             |  |                            |
| 6635                                 | —  | — | 415 437,23   | 1 270 533,54 |                             |  |                            |
| 6636                                 | —  | — | 415 438,33   | 1 270 533,60 |                             |  |                            |
| 6631                                 | —  | — | 415 443,65   | 1 270 533,85 |                             |  |                            |

**2. Сведения о частях границ уточняемого земельного участка с кадастровым номером** 31:11:1205007:2705 :

| Обозначение части границ |       | Горизонтальное проложение (S), м | Описание прохождения части границ | Сведения о согласовании местоположения границ (согласовано/спорное) |
|--------------------------|-------|----------------------------------|-----------------------------------|---|
| от т.                    | до т. |                                  |                                   |   |
| 1                        | 2     | 3                                | 4                                 | 5   |
| 6631                     | 6632  | 6,33                             | —                                 | согласовано   |
| 6632                     | 6633  | 0,35                             |                                   |   |
| 6633                     | 6634  | 6,08                             |                                   |   |
| 6634                     | 6635  | 6,33                             |                                   |   |
| 6635                     | 6636  | 1,10                             |                                   |   |
| 6636                     | 6631  | 5,33                             |                                   |   |

**3. Сведения о характеристиках уточняемого земельного участка с кадастровым номером** 31:11:1205007:2705 :

| № п/п | Наименование характеристики | Значение характеристики |
|-------|-----------------------------|-------------------------|
| 1     | 2                           | 3                       |
|       |                             |                         |

| 1   | 2  | 3   |
|---|--|---|
| 1.  | Адрес земельного участка   | —   |
| 1.1.  | Сведения о местоположении земельного участка (при отсутствии адреса) в структурированном в соответствии с федеральной информационной адресной системой виде      |   |
| 1.2.  | Дополнительные сведения о местоположении земельного участка  | Белгородская обл., Ракитянский р-н, п. Пролетарский, ул. Ватутина, гараж №39  |
| 2.  | Площадь земельного участка ± величина погрешности определения (вычисления) площади ( $P \pm \Delta P$ ), м <sup>2</sup>  | 41 ± 2,00   |
| 3.  | Формула, примененная для вычисления предельной погрешности определения площади земельного участка, с подставленными значениями и итоговые (вычисленные) значения | $3,5 * 0,10 * \sqrt{(41,00)} = 2$   |
| 4.  | Площадь земельного участка согласно сведениям Единого государственного реестра недвижимости (Ркад), м <sup>2</sup>   | 41,00   |
| 5.  | Оценка расхождения P и Ркад ( $P - P_{кад}$ ), м <sup>2</sup>  | 0   |
| 6.  | Предельный минимальный и максимальный размеры земельного участка (P <sub>мин</sub> и P <sub>макс</sub> ), м <sup>2</sup>   | P <sub>мин</sub> = —<br>P <sub>макс</sub> = —   |
| 7.  | Кадастровый или иной государственный учетный номер (инвентарный) здания, сооружения, объекта незавершенного строительства, расположенного на земельном участке   | 31:11:1205007:1457  |
| 8.  | Вид (виды) разрешенного использования  | хранение автотранспорта   |
| 8.1.  | Дополнительные сведения об использовании земельного участка  | —   |
| 9.  | Сведения о земельных участках (землях общего пользования, территории общего пользования), посредством которых обеспечивается доступ                              | —   |
| 10.   | Иные сведения  | -. Учётный номер зоны 31:11-6.281. Обременение возникает на основании: Постановление Правительства Российской Федерации "О порядке установления охранных зон объектов электросетевого хозяйства и особых условий использования земельных участков, расположенных в границах таких зон" № 160, документ выдан Правительство Российской Федерации. Письмо от филиала открытого акционерного общества "Межрегиональная распределительная сетевая компания Центра" - "Белгородэнерго" № БЛ/25/8611. Карта (план) № б/н, документ выдан ООО "Белгородгеодезия". Заключение судебного эксперта № б/н. Доверенность № Д-БЛ/25/118. Письмо № 11-2647/16, документ выдан ФГБУ "ФКП Росреестра" |
| <b>4. Пояснения к сведениям об уточняемом земельном участке с кадастровым номером</b> |  | <b>31:11:1205007:2705</b> :   |
| 1.  |  | —   |



**1. Сведения о характерных точках границ уточняемого земельного участка с кадастровым номером** 31:11:1205007:2706 :  
 Система координат МСК-31 Зона № 1

| Обозначение характерных точек границ | Координаты, м  |   |  |              | Метод определения координат | Формулы, примененные для расчета средней квадратической погрешности определения координат характерных точек границ (Mt), с подставленными в такие формулы значениями и итоговые (вычисленные) значения Mt, м | Описание закрепления точки |
|--------------------------------------|--|---|--|--------------|-----------------------------|--|----------------------------|
|                                      | содержатся в Едином государственном реестре недвижимости |   | определены в результате выполнения комплексных кадастровых работ |              |                             |  |                            |
|                                      | X  | Y | X  | Y            |                             |  |                            |
| 1                                    | 2  | 3 | 4  | 5            | 6                           | 7  | 8                          |
| 6593                                 | —  | — | 415 468,13   | 1 270 326,36 | —                           | —  | —                          |
| 6594                                 | —  | — | 415 468,18   | 1 270 330,91 |                             |  |                            |
| 6595                                 | —  | — | 415 462,10   | 1 270 330,95 |                             |  |                            |
| 6596                                 | —  | — | 415 462,06   | 1 270 326,38 |                             |  |                            |
| 6593                                 | —  | — | 415 468,13   | 1 270 326,36 |                             |  |                            |
| 6593                                 | —  | — | 415 468,13   | 1 270 326,36 |                             |  |                            |

**2. Сведения о частях границ уточняемого земельного участка с кадастровым номером** 31:11:1205007:2706 :

| Обозначение части границ |       | Горизонтальное проложение (S), м | Описание прохождения части границ | Сведения о согласовании местоположения границ (согласовано/спорное) |
|--------------------------|-------|----------------------------------|-----------------------------------|---|
| от т.                    | до т. |                                  |                                   |   |
| 1                        | 2     | 3                                | 4                                 | 5   |
| 6593                     | 6594  | 4,55                             | —                                 | согласовано   |
| 6594                     | 6595  | 6,08                             |                                   |   |
| 6595                     | 6596  | 4,57                             |                                   |   |
| 6596                     | 6593  | 6,07                             |                                   |   |

**3. Сведения о характеристиках уточняемого земельного участка с кадастровым номером** 31:11:1205007:2706 :

| № п/п | Наименование характеристики   | Значение характеристики   |
|-------|---|---|
| 1     | 2   | 3   |
| 1.    | Адрес земельного участка  | —   |
| 1.1.  | Сведения о местоположении земельного участка (при отсутствии адреса) в структурированном в соответствии с федеральной информационной адресной системой виде |   |
| 1.2.  | Дополнительные сведения о местоположении земельного участка   | Белгородская обл., Ракитянский р-н, п. Пролетарский, ул. Ватутина |

| 1   | 2  | 3  |
|---|--|--|
| 2.  | Площадь земельного участка ± величина погрешности определения (вычисления) площади ( $P \pm \Delta P$ ), м <sup>2</sup>  | 28 ± 2,00  |
| 3.  | Формула, примененная для вычисления предельной погрешности определения площади земельного участка, с подставленными значениями и итоговые (вычисленные) значения | $3,5 * 0,10 * \sqrt{(28,00)} = 2$  |
| 4.  | Площадь земельного участка согласно сведениям Единого государственного реестра недвижимости (Ркад), м <sup>2</sup>   | 28,00  |
| 5.  | Оценка расхождения Р и Ркад ( $P - P_{кад}$ ), м <sup>2</sup>  | 0  |
| 6.  | Предельный минимальный и максимальный размеры земельного участка (Рмин и Рмакс), м <sup>2</sup>  | Рмин = —<br>Рмакс = —  |
| 7.  | Кадастровый или иной государственный учетный номер (инвентарный) здания, сооружения, объекта незавершенного строительства, расположенного на земельном участке   | —  |
| 8.  | Вид (виды) разрешенного использования  | Хранение автотранспорта  |
| 8.1.  | Дополнительные сведения об использовании земельного участка  | —  |
| 9.  | Сведения о земельных участках (землях общего пользования, территории общего пользования), посредством которых обеспечивается доступ                              | —  |
| 10.   | Иные сведения  | - Учётный номер зоны 31:11-6.281. Обременение возникает на основании: Постановление Правительства Российской Федерации "О порядке установления охранных зон объектов электросетевого хозяйства и особых условий использования земельных участков, расположенных в границах таких зон" № 160, документ выдан Правительство Российской Федерации. Письмо от филиала открытого акционерного общества "Межрегиональная распределительная сетевая компания Центра" - "Белгородэнерго" № БЛ/25/8611. Карта (план) № б/н, документ выдан ООО "Белгородгеодезия". Заключение судебного эксперта № б/н. Доверенность № Д-БЛ/25/118. Письмо № 11-2647/16, документ выдан ФГБУ "ФКП Росреестра" |
| <b>4. Пояснения к сведениям об уточняемом земельном участке с кадастровым номером</b> |  | <b>31:11:1205007:2706</b> :  |
| 1.  | —  |  |

**1. Сведения о характерных точках границ уточняемого земельного участка с кадастровым номером** 31:11:1205007:66 :  
 Система координат МСК-31 Зона № 1

| Обозначение характерных точек границ | Координаты, м  |   |  |              | Метод определения координат | Формулы, примененные для расчета средней квадратической погрешности определения координат характерных точек границ (Mt), с подставленными в такие формулы значениями и итоговые (вычисленные) значения Mt, м | Описание закрепления точки |
|--------------------------------------|--|---|--|--------------|-----------------------------|--|----------------------------|
|                                      | содержатся в Едином государственном реестре недвижимости |   | определены в результате выполнения комплексных кадастровых работ |              |                             |  |                            |
|                                      | X  | Y | X  | Y            |                             |  |                            |
| 1                                    | 2  | 3 | 4  | 5            | 6                           | 7  | 8                          |
| 4834                                 | —  | — | 416 200,98   | 1 270 266,87 | —                           | —  | —                          |
| 4835                                 | —  | — | 416 199,98   | 1 270 260,91 |                             |  |                            |
| 4836                                 | —  | — | 416 204,41   | 1 270 260,16 |                             |  |                            |
| 4837                                 | —  | — | 416 205,42   | 1 270 266,10 |                             |  |                            |
| 4834                                 | —  | — | 416 200,98   | 1 270 266,87 |                             |  |                            |

**2. Сведения о частях границ уточняемого земельного участка с кадастровым номером** 31:11:1205007:66 :

| Обозначение части границ |       | Горизонтальное проложение (S), м | Описание прохождения части границ | Сведения о согласовании местоположения границ (согласовано/спорное) |
|--------------------------|-------|----------------------------------|-----------------------------------|---|
| от т.                    | до т. |                                  |                                   |   |
| 1                        | 2     | 3                                | 4                                 | 5   |
| 4834                     | 4835  | 6,04                             | —                                 | согласовано   |
| 4835                     | 4836  | 4,49                             |                                   |   |
| 4836                     | 4837  | 6,03                             |                                   |   |
| 4837                     | 4834  | 4,51                             |                                   |   |

**3. Сведения о характеристиках уточняемого земельного участка с кадастровым номером** 31:11:1205007:66 :

| № п/п | Наименование характеристики   | Значение характеристики  |
|-------|---|--|
| 1     | 2   | 3  |
| 1.    | Адрес земельного участка  | —  |
| 1.1.  | Сведения о местоположении земельного участка (при отсутствии адреса) в структурированном в соответствии с федеральной информационной адресной системой виде |  |
| 1.2.  | Дополнительные сведения о местоположении земельного участка   | Местоположение установлено относительно ориентира, расположенного в границах участка. Почтовый адрес ориентира: обл. Белгородская, р-н Ракитянский, п. Пролетарский, ул. Пролетарская, 27. |

| 1    | 2  | 3                             |
|------|--|-------------------------------|
| 2.   | Площадь земельного участка ± величина погрешности определения (вычисления) площади ( $P \pm \Delta P$ ), м <sup>2</sup>  | 27 ± 2,00                     |
| 3.   | Формула, примененная для вычисления предельной погрешности определения площади земельного участка, с подставленными значениями и итоговые (вычисленные) значения | $3,5*0,10*\sqrt{(27,00)} = 2$ |
| 4.   | Площадь земельного участка согласно сведениям Единого государственного реестра недвижимости (Ркад), м <sup>2</sup>   | 27,00                         |
| 5.   | Оценка расхождения Р и Ркад ( $P - P_{кад}$ ), м <sup>2</sup>  | 0                             |
| 6.   | Предельный минимальный и максимальный размеры земельного участка (Рмин и Рмакс), м <sup>2</sup>  | Рмин = —<br>Рмакс = —         |
| 7.   | Кадастровый или иной государственный учетный номер (инвентарный) здания, сооружения, объекта незавершенного строительства, расположенного на земельном участке   | 31:11:1205006:589             |
| 8.   | Вид (виды) разрешенного использования  | Для гаражного строительства   |
| 8.1. | Дополнительные сведения об использовании земельного участка  | —                             |
| 9.   | Сведения о земельных участках (землях общего пользования, территории общего пользования), посредством которых обеспечивается доступ                              | —                             |
| 10.  | Иные сведения  | —                             |

**4. Пояснения к сведениям об уточняемом земельном участке с кадастровым номером** 31:11:1205007:66 :

1. —

**1. Сведения о характерных точках границ уточняемого земельного участка с кадастровым номером** 31:11:1205007:68 :

Система координат МСК-31 Зона № 1

| Обозначение характерных точек границ | Координаты, м  |   |  |              | Метод определения координат | Формулы, примененные для расчета средней квадратической погрешности определения координат характерных точек границ (Mt), с подставленными в такие формулы значениями и итоговые (вычисленные) значения Mt, м | Описание закрепления точки |
|--------------------------------------|--|---|--|--------------|-----------------------------|--|----------------------------|
|                                      | содержатся в Едином государственном реестре недвижимости |   | определены в результате выполнения комплексных кадастровых работ |              |                             |  |                            |
|                                      | X  | Y | X  | Y            |                             |  |                            |
| 1                                    | 2  | 3 | 4  | 5            | 6                           | 7  | 8                          |
| 3894                                 | —  | — | 415 764,39   | 1 270 325,02 | —                           | —  | —                          |

| 1    | 2 | 3 | 4          | 5            | 6 | 7 | 8 |
|------|---|---|------------|--------------|---|---|---|
| 3895 | — | — | 415 766,06 | 1 270 343,02 | — | — | — |
| 3896 | — | — | 415 720,73 | 1 270 347,79 |   |   |   |
| 3897 | — | — | 415 718,79 | 1 270 327,04 |   |   |   |
| 3894 | — | — | 415 764,39 | 1 270 325,02 |   |   |   |

**2. Сведения о частях границ уточняемого земельного участка с кадастровым номером** 31:11:1205007:68 :

| Обозначение части границ |         | Горизонтальное проложение (S), м | Описание прохождения части границ | Сведения о согласовании местоположения границ (согласовано/спорное) |
|--------------------------|---------|----------------------------------|-----------------------------------|---|
| от т. 1                  | до т. 2 |                                  |                                   |   |
| 3894                     | 3895    | 18,08                            | —                                 | согласовано   |
| 3895                     | 3896    | 45,58                            |                                   |   |
| 3896                     | 3897    | 20,84                            |                                   |   |
| 3897                     | 3894    | 45,64                            |                                   |   |

**3. Сведения о характеристиках уточняемого земельного участка с кадастровым номером** 31:11:1205007:68 :

| № п/п | Наименование характеристики  | Значение характеристики   |
|-------|--|---|
| 1     | 2  | 3   |
| 1.    | Адрес земельного участка   | —   |
| 1.1.  | Сведения о местоположении земельного участка (при отсутствии адреса) в структурированном в соответствии с федеральной информационной адресной системой виде      |   |
| 1.2.  | Дополнительные сведения о местоположении земельного участка  | Белгородская область, р-н Ракитянский, п. Пролетарский, ул. Красноармейская, 64 |
| 2.    | Площадь земельного участка ± величина погрешности определения (вычисления) площади ( $P \pm \Delta P$ ), м <sup>2</sup>  | 887 ± 10,00   |
| 3.    | Формула, примененная для вычисления предельной погрешности определения площади земельного участка, с подставленными значениями и итоговые (вычисленные) значения | $3,5 * 0,10 * \sqrt{(887,00)} = 10$   |
| 4.    | Площадь земельного участка согласно сведениям Единого государственного реестра недвижимости ( $P_{\text{кад}}$ ), м <sup>2</sup>                                 | 887,00  |
| 5.    | Оценка расхождения $P$ и $P_{\text{кад}}$ ( $P - P_{\text{кад}}$ ), м <sup>2</sup>   | 0   |
| 6.    | Предельный минимальный и максимальный размеры земельного участка ( $P_{\text{мин}}$ и $P_{\text{макс}}$ ), м <sup>2</sup>  | $P_{\text{мин}} = \text{—}$<br>$P_{\text{макс}} = \text{—}$                     |

| 1    | 2  | 3  |
|------|--|--|
| 7.   | Кадастровый или иной государственный учетный номер (инвентарный) здания, сооружения, объекта незавершенного строительства, расположенного на земельном участке | 31:11:1205001:1444; 31:11:1205007:1881   |
| 8.   | Вид (виды) разрешенного использования  | Для ведения личного подсобного хозяйства |
| 8.1. | Дополнительные сведения об использовании земельного участка  | —  |
| 9.   | Сведения о земельных участках (землях общего пользования, территории общего пользования), посредством которых обеспечивается доступ                            | —  |
| 10.  | Иные сведения  | —  |

**4. Пояснения к сведениям об уточняемом земельном участке с кадастровым номером** 31:11:1205007:68 :

1. —

**1. Сведения о характерных точках границ уточняемого земельного участка с кадастровым номером** 31:11:1205007:73 :  
 Система координат МСК-31 Зона № 1

| Обозначение характерных точек границ | Координаты, м  |   |  |              | Метод определения координат | Формулы, примененные для расчета средней квадратической погрешности определения координат характерных точек границ (Mt), с подставленными в такие формулы значениями и итоговые (вычисленные) значения Mt, м | Описание закрепления точки |
|--------------------------------------|--|---|--|--------------|-----------------------------|--|----------------------------|
|                                      | содержатся в Едином государственном реестре недвижимости |   | определены в результате выполнения комплексных кадастровых работ |              |                             |  |                            |
|                                      | X  | Y | X  | Y            |                             |  |                            |
| 1                                    | 2  | 3 | 4  | 5            | 6                           | 7  | 8                          |
| 4967                                 | —  | — | 416 244,42   | 1 269 537,58 | —                           | —  | —                          |
| 4965                                 | —  | — | 416 241,78   | 1 269 568,08 |                             |  |                            |
| 4964                                 | —  | — | 416 221,11   | 1 269 571,10 |                             |  |                            |
| 4963                                 | —  | — | 416 183,98   | 1 269 575,77 |                             |  |                            |
| 4976                                 | —  | — | 416 181,52   | 1 269 576,07 |                             |  |                            |
| 4977                                 | —  | — | 416 179,06   | 1 269 548,10 |                             |  |                            |
| 4968                                 | —  | — | 416 186,33   | 1 269 546,61 |                             |  |                            |
| 4967                                 | —  | — | 416 244,42   | 1 269 537,58 |                             |  |                            |

**2. Сведения о частях границ уточняемого земельного участка с кадастровым номером** 31:11:1205007:73 :

| Обозначение части границ |       | Горизонтальное проложение (S), м | Описание прохождения части границ | Сведения о согласовании местоположения границ (согласовано/спорное) |
|--------------------------|-------|----------------------------------|-----------------------------------|---|
| от т.                    | до т. |                                  |                                   |   |
|                          |       |                                  |                                   |   |

| 1    | 2    | 3     | 4 | 5           |
|------|------|-------|---|-------------|
| 4967 | 4965 | 30,61 | — | согласовано |
| 4965 | 4964 | 20,89 |   |             |
| 4964 | 4963 | 37,42 |   |             |
| 4963 | 4976 | 2,48  |   |             |
| 4976 | 4977 | 28,08 |   |             |
| 4977 | 4968 | 7,42  |   |             |
| 4968 | 4967 | 58,79 |   |             |

**3. Сведения о характеристиках уточняемого земельного участка с кадастровым номером** 31:11:1205007:73 :

| № п/п | Наименование характеристики  | Значение характеристики  |
|-------|--|--|
| 1     | 2  | 3  |
| 1.    | Адрес земельного участка   | —  |
| 1.1.  | Сведения о местоположении земельного участка (при отсутствии адреса) в структурированном в соответствии с федеральной информационной адресной системой виде      |  |
| 1.2.  | Дополнительные сведения о местоположении земельного участка  | Белгородская область, р-н Ракитянский, п. Пролетарский, ул. Пролетарская, 60 |
| 2.    | Площадь земельного участка ± величина погрешности определения (вычисления) площади ( $P \pm \Delta P$ ), м <sup>2</sup>  | 1 854 ± 15,00  |
| 3.    | Формула, примененная для вычисления предельной погрешности определения площади земельного участка, с подставленными значениями и итоговые (вычисленные) значения | $3,5 * 0,10 * \sqrt{(1\ 854,00)} = 15$                                       |
| 4.    | Площадь земельного участка согласно сведениям Единого государственного реестра недвижимости (Ркад), м <sup>2</sup>   | 1 854,00   |
| 5.    | Оценка расхождения Р и Ркад ( $P - P_{кад}$ ), м <sup>2</sup>  | 0  |
| 6.    | Предельный минимальный и максимальный размеры земельного участка (Рмин и Рмакс), м <sup>2</sup>  | Рмин = —<br>Рмакс = —  |
| 7.    | Кадастровый или иной государственный учетный номер (инвентарный) здания, сооружения, объекта незавершенного строительства, расположенного на земельном участке   | 31:11:1205006:674  |
| 8.    | Вид (виды) разрешенного использования  | Для ведения личного подсобного хозяйства                                     |
| 8.1.  | Дополнительные сведения об использовании земельного участка  | —  |
| 9.    | Сведения о земельных участках (землях общего пользования, территории общего пользования), посредством которых обеспечивается доступ                              | —  |

|     |               |   |
|-----|---------------|---|
| 1   | 2             | 3 |
| 10. | Иные сведения | — |

**4. Пояснения к сведениям об уточняемом земельном участке с кадастровым номером** 31:11:1205007:73 :

|    |   |
|----|---|
| 1. | — |
|----|---|

**1. Сведения о характерных точках границ уточняемого земельного участка с кадастровым номером** 31:11:1205007:74 :

Система координат МСК-31 Зона № 1

| Обозначение характерных точек границ | Координаты, м  |   |  |              | Метод определения координат | Формулы, примененные для расчета средней квадратической погрешности определения координат характерных точек границ (Mt), с подставленными в такие формулы значениями и итоговые (вычисленные) значения Mt, м | Описание закрепления точки |
|--------------------------------------|--|---|--|--------------|-----------------------------|--|----------------------------|
|                                      | содержатся в Едином государственном реестре недвижимости |   | определены в результате выполнения комплексных кадастровых работ |              |                             |  |                            |
|                                      | X  | Y | X  | Y            |                             |  |                            |
| 1                                    | 2  | 3 | 4  | 5            | 6                           | 7  | 8                          |
| 6584                                 | —  | — | 415 461,99   | 1 270 349,06 | —                           | —  | —                          |
| 6585                                 | —  | — | 415 468,39   | 1 270 349,05 |                             |  |                            |
| 6586                                 | —  | — | 415 468,40   | 1 270 353,75 |                             |  |                            |
| 6587                                 | —  | — | 415 462,28   | 1 270 353,76 |                             |  |                            |
| 6588                                 | —  | — | 415 462,00   | 1 270 353,76 |                             |  |                            |
| 6584                                 | —  | — | 415 461,99   | 1 270 349,06 |                             |  |                            |

**2. Сведения о частях границ уточняемого земельного участка с кадастровым номером** 31:11:1205007:74 :

| Обозначение части границ |       | Горизонтальное проложение (S), м | Описание прохождения части границ | Сведения о согласовании местоположения границ (согласовано/спорное) |
|--------------------------|-------|----------------------------------|-----------------------------------|---|
| от т.                    | до т. |                                  |                                   |   |
| 1                        | 2     | 3                                | 4                                 | 5   |
| 6584                     | 6585  | 6,40                             | —                                 | согласовано   |
| 6585                     | 6586  | 4,70                             |                                   |   |
| 6586                     | 6587  | 6,12                             |                                   |   |
| 6587                     | 6588  | 0,28                             |                                   |   |
| 6588                     | 6584  | 4,70                             |                                   |   |

**3. Сведения о характеристиках уточняемого земельного участка с кадастровым номером** 31:11:1205007:74 :

| № п/п | Наименование характеристики | Значение характеристики |
|-------|-----------------------------|-------------------------|
| 1     | 2                           | 3                       |



| 1   | 2  | 3   |
|---|--|---|
| 1.  | Адрес земельного участка   | —   |
| 1.1.  | Сведения о местоположении земельного участка (при отсутствии адреса) в структурированном в соответствии с федеральной информационной адресной системой виде      |   |
| 1.2.  | Дополнительные сведения о местоположении земельного участка  | Местоположение установлено относительно ориентира, расположенного в границах участка. Почтовый адрес ориентира: обл. Белгородская, р-н Ракитянский, п. Пролетарский, ул. Ватутина, (гараж). |
| 2.  | Площадь земельного участка $\pm$ величина погрешности определения (вычисления) площади ( $P \pm \Delta P$ ), м <sup>2</sup>                                      | $30 \pm 2,00$   |
| 3.  | Формула, примененная для вычисления предельной погрешности определения площади земельного участка, с подставленными значениями и итоговые (вычисленные) значения | $3,5 * 0,10 * \sqrt{(30,00)} = 2$   |
| 4.  | Площадь земельного участка согласно сведениям Единого государственного реестра недвижимости (Ркад), м <sup>2</sup>   | 30,00   |
| 5.  | Оценка расхождения $P$ и $R_{кад}$ ( $P - R_{кад}$ ), м <sup>2</sup>   | 0   |
| 6.  | Предельный минимальный и максимальный размеры земельного участка ( $R_{мин}$ и $R_{макс}$ ), м <sup>2</sup>  | $R_{мин} = —$<br>$R_{макс} = —$   |
| 7.  | Кадастровый или иной государственный учетный номер (инвентарный) здания, сооружения, объекта незавершенного строительства, расположенного на земельном участке   | 31:11:1205007:1810  |
| 8.  | Вид (виды) разрешенного использования  | Для строительства гаража  |
| 8.1.  | Дополнительные сведения об использовании земельного участка  | —   |
| 9.  | Сведения о земельных участках (землях общего пользования, территории общего пользования), посредством которых обеспечивается доступ                              | —   |
| 10.   | Иные сведения  | —   |
| <b>4. Пояснения к сведениям об уточняемом земельном участке с кадастровым номером</b> |  | <b>31:11:1205007:74</b> :   |
| 1.  |  | —   |

**1. Сведения о характерных точках границ уточняемого земельного участка с кадастровым номером** 31:11:1205007:75 :  
 Система координат МСК-31 Зона № 1

| Обозначение характерных точек границ | Координаты, м  |   |  |              | Метод определения координат | Формулы, примененные для расчета средней квадратической погрешности определения координат характерных точек границ (Mt), с подставленными в такие формулы значениями и итоговые (вычисленные) значения Mt, м | Описание закрепления точки |
|--------------------------------------|--|---|--|--------------|-----------------------------|--|----------------------------|
|                                      | содержатся в Едином государственном реестре недвижимости |   | определены в результате выполнения комплексных кадастровых работ |              |                             |  |                            |
|                                      | X  | Y | X  | Y            |                             |  |                            |
| 1                                    | 2  | 3 | 4  | 5            | 6                           | 7  | 8                          |
| 4551                                 | —  | — | 415 907,31   | 1 270 525,07 | —                           | —  | —                          |
| 4547                                 | —  | — | 415 904,89   | 1 270 507,02 |                             |  |                            |
| 4550                                 | —  | — | 415 944,08   | 1 270 501,28 |                             |  |                            |
| 4554                                 | —  | — | 415 944,95   | 1 270 519,68 |                             |  |                            |
| 4551                                 | —  | — | 415 907,31   | 1 270 525,07 |                             |  |                            |

**2. Сведения о частях границ уточняемого земельного участка с кадастровым номером** 31:11:1205007:75 :

| Обозначение части границ |       | Горизонтальное проложение (S), м | Описание прохождения части границ | Сведения о согласовании местоположения границ (согласовано/спорное) |
|--------------------------|-------|----------------------------------|-----------------------------------|---|
| от т.                    | до т. |                                  |                                   |   |
| 1                        | 2     | 3                                | 4                                 | 5   |
| 4551                     | 4547  | 18,21                            | —                                 | согласовано   |
| 4547                     | 4550  | 39,61                            |                                   |   |
| 4550                     | 4554  | 18,42                            |                                   |   |
| 4554                     | 4551  | 38,02                            |                                   |   |

**3. Сведения о характеристиках уточняемого земельного участка с кадастровым номером** 31:11:1205007:75 :

| № п/п | Наименование характеристики   | Значение характеристики  |
|-------|---|--|
| 1     | 2   | 3  |
| 1.    | Адрес земельного участка  | —  |
| 1.1.  | Сведения о местоположении земельного участка (при отсутствии адреса) в структурированном в соответствии с федеральной информационной адресной системой виде |  |
| 1.2.  | Дополнительные сведения о местоположении земельного участка   | Белгородская область, р-н Ракитянский, п. Пролетарский, ул. Победа, 23 |

| 1   | 2  | 3  |  |              |                             |  |                            |
|---|--|--|--|--------------|-----------------------------|--|----------------------------|
| 2.  | Площадь земельного участка ± величина погрешности определения (вычисления) площади ( $P \pm \Delta P$ ), м <sup>2</sup>  | 709 ± 9,00                               |  |              |                             |  |                            |
| 3.  | Формула, примененная для вычисления предельной погрешности определения площади земельного участка, с подставленными значениями и итоговые (вычисленные) значения | $3,5 * 0,10 * \sqrt{(709,00)} = 9$       |  |              |                             |  |                            |
| 4.  | Площадь земельного участка согласно сведениям Единого государственного реестра недвижимости (Ркад), м <sup>2</sup>   | 709,00                                   |  |              |                             |  |                            |
| 5.  | Оценка расхождения P и Ркад ( $P - P_{кад}$ ), м <sup>2</sup>  | 0  |  |              |                             |  |                            |
| 6.  | Предельный минимальный и максимальный размеры земельного участка (Рмин и Рмакс), м <sup>2</sup>  | Рмин = —<br>Рмакс = —                    |  |              |                             |  |                            |
| 7.  | Кадастровый или иной государственный учетный номер (инвентарный) здания, сооружения, объекта незавершенного строительства, расположенного на земельном участке   | 31:11:1205001:1625                       |  |              |                             |  |                            |
| 8.  | Вид (виды) разрешенного использования  | Для ведения личного подсобного хозяйства |  |              |                             |  |                            |
| 8.1.  | Дополнительные сведения об использовании земельного участка  | —  |  |              |                             |  |                            |
| 9.  | Сведения о земельных участках (землях общего пользования, территории общего пользования), посредством которых обеспечивается доступ                              | —  |  |              |                             |  |                            |
| 10.   | Иные сведения  | —  |  |              |                             |  |                            |
| <b>4. Пояснения к сведениям об уточняемом земельном участке с кадастровым номером</b>               |  | <b>31:11:1205007:75</b> :                |  |              |                             |  |                            |
| 1.  | —  | —  |  |              |                             |  |                            |
| <b>1. Сведения о характерных точках границ уточняемого земельного участка с кадастровым номером</b> |  | <b>31:11:1205007:76</b> :                |  |              |                             |  |                            |
| Система координат <u>МСК-31</u>   |  | Зона № <u>1</u>                          |  |              |                             |  |                            |
| Обозначение характерных точек границ  | Координаты, м  |  |  |              | Метод определения координат | Формулы, примененные для расчета средней квадратической погрешности определения координат характерных точек границ (Mt), с подставленными в такие формулы значениями и итоговые (вычисленные) значения Mt, м | Описание закрепления точки |
|   | содержатся в Едином государственном реестре недвижимости   |  | определены в результате выполнения комплексных кадастровых работ |              |                             |  |                            |
|   | X  | Y  | X  | Y            |                             |  |                            |
| 1   | 2  | 3  | 4  | 5            | 6                           | 7  | 8                          |
| 4011  | —  | —  | 415 749,96   | 1 269 979,95 | —                           | —  | —                          |

| 1    | 2 | 3 | 4          | 5            | 6 | 7 | 8 |
|------|---|---|------------|--------------|---|---|---|
| 4012 | — | — | 415 748,78 | 1 269 960,39 | — | — | — |
| 4013 | — | — | 415 791,25 | 1 269 957,26 |   |   |   |
| 4014 | — | — | 415 791,50 | 1 269 960,35 |   |   |   |
| 4015 | — | — | 415 792,69 | 1 269 975,39 |   |   |   |
| 4011 | — | — | 415 749,96 | 1 269 979,95 |   |   |   |

**2. Сведения о частях границ уточняемого земельного участка с кадастровым номером** 31:11:1205007:76 :

| Обозначение части границ |       | Горизонтальное проложение (S), м | Описание прохождения части границ | Сведения о согласовании местоположения границ (согласовано/спорное) |
|--------------------------|-------|----------------------------------|-----------------------------------|---|
| от т.                    | до т. |                                  |                                   |   |
| 1                        | 2     | 3                                | 4                                 | 5   |
| 4011                     | 4012  | 19,60                            | —                                 | согласовано   |
| 4012                     | 4013  | 42,59                            |                                   |   |
| 4013                     | 4014  | 3,10                             |                                   |   |
| 4014                     | 4015  | 15,09                            |                                   |   |
| 4015                     | 4011  | 42,97                            |                                   |   |

**3. Сведения о характеристиках уточняемого земельного участка с кадастровым номером** 31:11:1205007:76 :

| № п/п | Наименование характеристики  | Значение характеристики   |
|-------|--|---|
| 1     | 2  | 3   |
| 1.    | Адрес земельного участка   | —   |
| 1.1.  | Сведения о местоположении земельного участка (при отсутствии адреса) в структурированном в соответствии с федеральной информационной адресной системой виде      |   |
| 1.2.  | Дополнительные сведения о местоположении земельного участка  | Белгородская область, р-н Ракитянский, п. Пролетарский, ул. Красноармейская, 91 |
| 2.    | Площадь земельного участка ± величина погрешности определения (вычисления) площади ( $P \pm \Delta P$ ), м <sup>2</sup>  | 808 ± 10,00   |
| 3.    | Формула, примененная для вычисления предельной погрешности определения площади земельного участка, с подставленными значениями и итоговые (вычисленные) значения | $3,5*0,10*\sqrt{(808,00)} = 10$   |
| 4.    | Площадь земельного участка согласно сведениям Единого государственного реестра недвижимости (Ркад), м <sup>2</sup>   | 808,00  |
| 5.    | Оценка расхождения Р и Ркад ( $P - P_{кад}$ ), м <sup>2</sup>  | 0   |
| 6.    | Предельный минимальный и максимальный размеры земельного участка (Рмин и Рмакс), м <sup>2</sup>  | Рмин = —<br>Рмакс = —   |

| 1    | 2  | 3  |
|------|--|--|
| 7.   | Кадастровый или иной государственный учетный номер (инвентарный) здания, сооружения, объекта незавершенного строительства, расположенного на земельном участке | 31:11:1205001:726                        |
| 8.   | Вид (виды) разрешенного использования  | Для ведения личного подсобного хозяйства |
| 8.1. | Дополнительные сведения об использовании земельного участка  | —  |
| 9.   | Сведения о земельных участках (землях общего пользования, территории общего пользования), посредством которых обеспечивается доступ                            | —  |
| 10.  | Иные сведения  | —  |

**4. Пояснения к сведениям об уточняемом земельном участке с кадастровым номером** 31:11:1205007:76 :

1. —

**1. Сведения о характерных точках границ уточняемого земельного участка с кадастровым номером** 31:11:1205007:78 :

Система координат МСК-31 Зона № 1

| Обозначение характерных точек границ | Координаты, м  |   |  |              | Метод определения координат | Формулы, примененные для расчета средней квадратической погрешности определения координат характерных точек границ (Mt), с подставленными в такие формулы значениями и итоговые (вычисленные) значения Mt, м | Описание закрепления точки |
|--------------------------------------|--|---|--|--------------|-----------------------------|--|----------------------------|
|                                      | содержатся в Едином государственном реестре недвижимости |   | определены в результате выполнения комплексных кадастровых работ |              |                             |  |                            |
|                                      | X  | Y | X  | Y            |                             |  |                            |
| 1                                    | 2  | 3 | 4  | 5            | 6                           | 7  | 8                          |
| 3492                                 | —  | — | 416 050,17   | 1 270 505,66 | —                           | —  | —                          |
| 3493                                 | —  | — | 416 031,75   | 1 270 507,36 |                             |  |                            |
| 3494                                 | —  | — | 416 031,57   | 1 270 505,87 |                             |  |                            |
| 3495                                 | —  | — | 416 030,67   | 1 270 498,63 |                             |  |                            |
| 3496                                 | —  | — | 416 029,97   | 1 270 492,96 |                             |  |                            |
| 3497                                 | —  | — | 416 047,07   | 1 270 487,87 |                             |  |                            |
| 3498                                 | —  | — | 416 048,05   | 1 270 487,74 |                             |  |                            |
| 3492                                 | —  | — | 416 050,17   | 1 270 505,66 |                             |  |                            |

**2. Сведения о частях границ уточняемого земельного участка с кадастровым номером** 31:11:1205007:78 :

| Обозначение части границ |       | Горизонтальное проложение (S), м | Описание прохождения части границ | Сведения о согласовании местоположения границ (согласовано/спорное) |
|--------------------------|-------|----------------------------------|-----------------------------------|---|
| от т.                    | до т. |                                  |                                   |   |
|                          |       |                                  |                                   |   |

| 1    | 2    | 3     | 4 | 5           |
|------|------|-------|---|-------------|
| 3492 | 3493 | 18,50 | — | согласовано |
| 3493 | 3494 | 1,50  |   |             |
| 3494 | 3495 | 7,30  |   |             |
| 3495 | 3496 | 5,71  |   |             |
| 3496 | 3497 | 17,84 |   |             |
| 3497 | 3498 | 0,99  |   |             |
| 3498 | 3492 | 18,04 |   |             |

**3. Сведения о характеристиках уточняемого земельного участка с кадастровым номером** 31:11:1205007:78 :

| № п/п | Наименование характеристики  | Значение характеристики  |
|-------|--|--|
| 1     | 2  | 3  |
| 1.    | Адрес земельного участка   | —  |
| 1.1.  | Сведения о местоположении земельного участка (при отсутствии адреса) в структурированном в соответствии с федеральной информационной адресной системой виде      |  |
| 1.2.  | Дополнительные сведения о местоположении земельного участка  | Белгородская область, р-н Ракитянский, п. Пролетарский, пер. Почтовый, 8 |
| 2.    | Площадь земельного участка ± величина погрешности определения (вычисления) площади ( $P \pm \Delta P$ ), м <sup>2</sup>  | $303 \pm 6,00$   |
| 3.    | Формула, примененная для вычисления предельной погрешности определения площади земельного участка, с подставленными значениями и итоговые (вычисленные) значения | $3,5 * 0,10 * \sqrt{(303,00)} = 6$                                       |
| 4.    | Площадь земельного участка согласно сведениям Единого государственного реестра недвижимости (Ркад), м <sup>2</sup>   | 303,00   |
| 5.    | Оценка расхождения Р и Ркад ( $P - P_{кад}$ ), м <sup>2</sup>  | 0  |
| 6.    | Предельный минимальный и максимальный размеры земельного участка (Рмин и Рмакс), м <sup>2</sup>  | Рмин = —<br>Рмакс = —  |
| 7.    | Кадастровый или иной государственный учетный номер (инвентарный) здания, сооружения, объекта незавершенного строительства, расположенного на земельном участке   | 31:11:0101001:4237   |
| 8.    | Вид (виды) разрешенного использования  | Для ведения личного подсобного хозяйства                                 |
| 8.1.  | Дополнительные сведения об использовании земельного участка  | —  |
| 9.    | Сведения о земельных участках (землях общего пользования, территории общего пользования), посредством которых обеспечивается доступ                              | —  |

|     |               |   |
|-----|---------------|---|
| 1   | 2             | 3 |
| 10. | Иные сведения | — |

4. Пояснения к сведениям об уточняемом земельном участке с кадастровым номером 31:11:1205007:78 :

|    |   |
|----|---|
| 1. | — |
|----|---|

1. Сведения о характерных точках границ уточняемого земельного участка с кадастровым номером 31:11:1205007:80 :

Система координат МСК-31 Зона № 1

| Обозначение характерных точек границ | Координаты, м  |   |  |              | Метод определения координат | Формулы, примененные для расчета средней квадратической погрешности определения координат характерных точек границ (Mt), с подставленными в такие формулы значениями и итоговые (вычисленные) значения Mt, м | Описание закрепления точки |
|--------------------------------------|--|---|--|--------------|-----------------------------|--|----------------------------|
|                                      | содержатся в Едином государственном реестре недвижимости |   | определены в результате выполнения комплексных кадастровых работ |              |                             |  |                            |
|                                      | X  | Y | X  | Y            |                             |  |                            |
| 1                                    | 2  | 3 | 4  | 5            | 6                           | 7  | 8                          |
| 3949                                 | —  | — | 415 709,11   | 1 270 179,03 | —                           | —  | —                          |
| 3950                                 | —  | — | 415 750,25   | 1 270 176,47 |                             |  |                            |
| 3951                                 | —  | — | 415 751,73   | 1 270 194,93 |                             |  |                            |
| 3952                                 | —  | — | 415 705,72   | 1 270 198,01 |                             |  |                            |
| 3953                                 | —  | — | 415 703,70   | 1 270 198,15 |                             |  |                            |
| 3954                                 | —  | — | 415 702,89   | 1 270 187,75 |                             |  |                            |
| 3955                                 | —  | — | 415 709,82   | 1 270 187,19 |                             |  |                            |
| 3949                                 | —  | — | 415 709,11   | 1 270 179,03 |                             |  |                            |

2. Сведения о частях границ уточняемого земельного участка с кадастровым номером 31:11:1205007:80 :

| Обозначение части границ |       | Горизонтальное проложение (S), м | Описание прохождения части границ | Сведения о согласовании местоположения границ (согласовано/спорное) |
|--------------------------|-------|----------------------------------|-----------------------------------|---|
| от т.                    | до т. |                                  |                                   |   |
| 1                        | 2     | 3                                | 4                                 | 5   |
| 3949                     | 3950  | 41,22                            | —                                 | согласовано   |
| 3950                     | 3951  | 18,52                            |                                   |   |
| 3951                     | 3952  | 46,11                            |                                   |   |
| 3952                     | 3953  | 2,02                             |                                   |   |
| 3953                     | 3954  | 10,43                            |                                   |   |
| 3954                     | 3955  | 6,95                             |                                   |   |
| 3955                     | 3949  | 8,19                             |                                   |   |

| 3. Сведения о характеристиках уточняемого земельного участка с кадастровым номером |  | 31:11:1205007:80  |
|--|--|---|
| № п/п  | Наименование характеристики  | Значение характеристики   |
| 1  | 2  | 3   |
| 1.   | Адрес земельного участка   | —   |
| 1.1.   | Сведения о местоположении земельного участка (при отсутствии адреса) в структурированном в соответствии с федеральной информационной адресной системой виде      |   |
| 1.2.   | Дополнительные сведения о местоположении земельного участка  | Белгородская область, р-н Ракитянский, п. Пролетарский, ул. Красноармейская, 80 |
| 2.   | Площадь земельного участка ± величина погрешности определения (вычисления) площади ( $P \pm \Delta P$ ), м <sup>2</sup>  | 839 ± 10,00   |
| 3.   | Формула, примененная для вычисления предельной погрешности определения площади земельного участка, с подставленными значениями и итоговые (вычисленные) значения | $3,5 * 0,10 * \sqrt{(839,00)} = 10$   |
| 4.   | Площадь земельного участка согласно сведениям Единого государственного реестра недвижимости ( $P_{\text{кад}}$ ), м <sup>2</sup>                                 | 839,00  |
| 5.   | Оценка расхождения $P$ и $P_{\text{кад}}$ ( $P - P_{\text{кад}}$ ), м <sup>2</sup>   | 0   |
| 6.   | Предельный минимальный и максимальный размеры земельного участка ( $P_{\text{мин}}$ и $P_{\text{макс}}$ ), м <sup>2</sup>  | $P_{\text{мин}} = \text{—}$<br>$P_{\text{макс}} = \text{—}$                     |
| 7.   | Кадастровый или иной государственный учетный номер (инвентарный) здания, сооружения, объекта незавершенного строительства, расположенного на земельном участке   | 31:11:1205001:1038; 31:11:1205001:2094  |
| 8.   | Вид (виды) разрешенного использования  | Для ведения личного подсобного хозяйства  |
| 8.1.   | Дополнительные сведения об использовании земельного участка  | —   |
| 9.   | Сведения о земельных участках (землях общего пользования, территории общего пользования), посредством которых обеспечивается доступ                              | —   |
| 10.  | Иные сведения  | —   |
| 4. Пояснения к сведениям об уточняемом земельном участке с кадастровым номером     |  | 31:11:1205007:80  |
| 1.   | —  | —   |



**1. Сведения о характерных точках границ уточняемого земельного участка с кадастровым номером** 31:11:1205007:81 :  
 Система координат МСК-31 Зона № 1

| Обозначение характерных точек границ | Координаты, м  |   |  |              | Метод определения координат | Формулы, примененные для расчета средней квадратической погрешности определения координат характерных точек границ (Mt), с подставленными в такие формулы значениями и итоговые (вычисленные) значения Mt, м | Описание закрепления точки |
|--------------------------------------|--|---|--|--------------|-----------------------------|--|----------------------------|
|                                      | содержатся в Едином государственном реестре недвижимости |   | определены в результате выполнения комплексных кадастровых работ |              |                             |  |                            |
|                                      | X  | Y | X  | Y            |                             |  |                            |
| 1                                    | 2  | 3 | 4  | 5            | 6                           | 7  | 8                          |
| 3954                                 | —  | — | 415 702,89   | 1 270 187,75 | —                           | —  | —                          |
| 3957                                 | —  | — | 415 702,52   | 1 270 183,09 |                             |  |                            |
| 3958                                 | —  | — | 415 702,26   | 1 270 179,64 |                             |  |                            |
| 3959                                 | —  | — | 415 706,12   | 1 270 179,30 |                             |  |                            |
| 3949                                 | —  | — | 415 709,11   | 1 270 179,03 |                             |  |                            |
| 3955                                 | —  | — | 415 709,82   | 1 270 187,19 |                             |  |                            |
| 3954                                 | —  | — | 415 702,89   | 1 270 187,75 |                             |  |                            |

**2. Сведения о частях границ уточняемого земельного участка с кадастровым номером** 31:11:1205007:81 :

| Обозначение части границ |       | Горизонтальное проложение (S), м | Описание прохождения части границ | Сведения о согласовании местоположения границ (согласовано/спорное) |
|--------------------------|-------|----------------------------------|-----------------------------------|---|
| от т.                    | до т. |                                  |                                   |   |
| 1                        | 2     | 3                                | 4                                 | 5   |
| 3954                     | 3957  | 4,67                             | —                                 | согласовано   |
| 3957                     | 3958  | 3,46                             |                                   |   |
| 3958                     | 3959  | 3,87                             |                                   |   |
| 3959                     | 3949  | 3,00                             |                                   |   |
| 3949                     | 3955  | 8,19                             |                                   |   |
| 3955                     | 3954  | 6,95                             |                                   |   |

**3. Сведения о характеристиках уточняемого земельного участка с кадастровым номером** 31:11:1205007:81 :

| № п/п | Наименование характеристики | Значение характеристики |
|-------|-----------------------------|-------------------------|
| 1     | 2                           | 3                       |
|       |                             |                         |

| 1   | 2  | 3   |
|---|--|---|
| 1.  | Адрес земельного участка   | —   |
| 1.1.  | Сведения о местоположении земельного участка (при отсутствии адреса) в структурированном в соответствии с федеральной информационной адресной системой виде      |   |
| 1.2.  | Дополнительные сведения о местоположении земельного участка  | Местоположение установлено относительно ориентира, расположенного в границах участка. Почтовый адрес ориентира: обл. Белгородская, р-н Ракитянский, п. Пролетарский, ул. Красноармейская, 80. |
| 2.  | Площадь земельного участка $\pm$ величина погрешности определения (вычисления) площади ( $P \pm \Delta P$ ), м <sup>2</sup>                                      | 56 $\pm$ 3,00   |
| 3.  | Формула, примененная для вычисления предельной погрешности определения площади земельного участка, с подставленными значениями и итоговые (вычисленные) значения | $3,5 * 0,10 * \sqrt{(56,00)} = 3$   |
| 4.  | Площадь земельного участка согласно сведениям Единого государственного реестра недвижимости (Ркад), м <sup>2</sup>   | 56,00   |
| 5.  | Оценка расхождения P и Ркад ( $P - P_{кад}$ ), м <sup>2</sup>  | 0   |
| 6.  | Предельный минимальный и максимальный размеры земельного участка (Рмин и Рмакс), м <sup>2</sup>  | Рмин = —<br>Рмакс = —   |
| 7.  | Кадастровый или иной государственный учетный номер (инвентарный) здания, сооружения, объекта незавершенного строительства, расположенного на земельном участке   | 31:11:1205001:2009  |
| 8.  | Вид (виды) разрешенного использования  | Под частное предпринимательство   |
| 8.1.  | Дополнительные сведения об использовании земельного участка  | —   |
| 9.  | Сведения о земельных участках (землях общего пользования, территории общего пользования), посредством которых обеспечивается доступ                              | —   |
| 10.   | Иные сведения  | —   |
| <b>4. Пояснения к сведениям об уточняемом земельном участке с кадастровым номером</b> |  | <b>31:11:1205007:81</b> :   |
| 1.  | —  | —   |

**1. Сведения о характерных точках границ уточняемого земельного участка с кадастровым номером** 31:11:1205007:82 :  
 Система координат МСК-31 Зона № 1

| Обозначение характерных точек границ | Координаты, м  |   |  |              | Метод определения координат | Формулы, примененные для расчета средней квадратической погрешности определения координат характерных точек границ (Mt), с подставленными в такие формулы значениями и итоговые (вычисленные) значения Mt, м | Описание закрепления точки |
|--------------------------------------|--|---|--|--------------|-----------------------------|--|----------------------------|
|                                      | содержатся в Едином государственном реестре недвижимости |   | определены в результате выполнения комплексных кадастровых работ |              |                             |  |                            |
|                                      | X  | Y | X  | Y            |                             |  |                            |
| 1                                    | 2  | 3 | 4  | 5            | 6                           | 7  | 8                          |
| 6097                                 | —  | — | 415 565,87   | 1 270 197,68 | —                           | —  | —                          |
| 6098                                 | —  | — | 415 564,72   | 1 270 188,16 |                             |  |                            |
| 6099                                 | —  | — | 415 573,92   | 1 270 187,02 |                             |  |                            |
| 6100                                 | —  | — | 415 574,91   | 1 270 196,50 |                             |  |                            |
| 6097                                 | —  | — | 415 565,87   | 1 270 197,68 |                             |  |                            |
| 6097                                 | —  | — | 415 565,87   | 1 270 197,68 |                             |  |                            |

Вырез 1 из 1

|      |   |   |            |              |   |   |   |
|------|---|---|------------|--------------|---|---|---|
| 6101 | — | — | 415 572,02 | 1 270 188,94 | — | — | — |
| 6102 | — | — | 415 566,92 | 1 270 189,72 |   |   |   |
| 6103 | — | — | 415 567,71 | 1 270 195,60 |   |   |   |
| 6104 | — | — | 415 572,70 | 1 270 194,72 |   |   |   |
| 6101 | — | — | 415 572,02 | 1 270 188,94 |   |   |   |

**2. Сведения о частях границ уточняемого земельного участка с кадастровым номером** 31:11:1205007:82 :

| Обозначение части границ |       | Горизонтальное проложение (S), м | Описание прохождения части границ | Сведения о согласовании местоположения границ (согласовано/спорное) |
|--------------------------|-------|----------------------------------|-----------------------------------|---|
| от т.                    | до т. |                                  |                                   |   |
| 1                        | 2     | 3                                | 4                                 | 5   |
| 6097                     | 6098  | 9,59                             | —                                 | согласовано   |
| 6098                     | 6099  | 9,27                             |                                   |   |
| 6099                     | 6100  | 9,53                             |                                   |   |
| 6100                     | 6097  | 9,12                             |                                   |   |

Вырез 1 из 1

|      |      |      |   |             |
|------|------|------|---|-------------|
| 6101 | 6102 | 5,16 | — | согласовано |
| 6102 | 6103 | 5,93 |   |             |
| 6103 | 6104 | 5,07 |   |             |

|      |      |      |   |             |
|------|------|------|---|-------------|
| 1    | 2    | 3    | 4 | 5           |
| 6104 | 6101 | 5,82 | — | согласовано |

**3. Сведения о характеристиках уточняемого земельного участка с кадастровым номером** 31:11:1205007:82 :

| № п/п | Наименование характеристики  | Значение характеристики  |
|-------|--|--|
| 1     | 2  | 3  |
| 1.    | Адрес земельного участка   | —  |
| 1.1.  | Сведения о местоположении земельного участка (при отсутствии адреса) в структурированном в соответствии с федеральной информационной адресной системой виде      |  |
| 1.2.  | Дополнительные сведения о местоположении земельного участка  | Местоположение установлено относительно ориентира, расположенного в границах участка. Почтовый адрес ориентира: обл. Белгородская, р-н Ракитянский, п. Пролетарский, ул. Ватутина, закрытая трансформаторная подстанция ЗТП-804 ПС-Готня.. |
| 2.    | Площадь земельного участка ± величина погрешности определения (вычисления) площади ( $P \pm \Delta P$ ), м <sup>2</sup>  | $58 \pm 3,00$  |
| 3.    | Формула, примененная для вычисления предельной погрешности определения площади земельного участка, с подставленными значениями и итоговые (вычисленные) значения | $3,5 * 0,10 * \sqrt{(58,00)} = 3$  |
| 4.    | Площадь земельного участка согласно сведениям Единого государственного реестра недвижимости (Ркад), м <sup>2</sup>   | 58,00  |
| 5.    | Оценка расхождения Р и Ркад ( $P - P_{кад}$ ), м <sup>2</sup>  | 0  |
| 6.    | Предельный минимальный и максимальный размеры земельного участка (Рмин и Рмакс), м <sup>2</sup>  | Рмин = —<br>Рмакс = —  |
| 7.    | Кадастровый или иной государственный учетный номер (инвентарный) здания, сооружения, объекта незавершенного строительства, расположенного на земельном участке   | 31:11:1205007:1547; 31:11:1205007:1569   |
| 8.    | Вид (виды) разрешенного использования  | Для нужд энергетики  |
| 8.1.  | Дополнительные сведения об использовании земельного участка  | —  |
| 9.    | Сведения о земельных участках (землях общего пользования, территории общего пользования), посредством которых обеспечивается доступ                              | —  |
| 10.   | Иные сведения  | —  |

**4. Пояснения к сведениям об уточняемом земельном участке с кадастровым номером** 31:11:1205007:82 :

|    |   |
|----|---|
| 1. | — |
|----|---|

**1. Сведения о характерных точках границ уточняемого земельного участка с кадастровым номером** 31:11:1205007:84 :  
 Система координат МСК-31 Зона № 1

| Обозначение характерных точек границ | Координаты, м  |   |  |              | Метод определения координат | Формулы, примененные для расчета средней квадратической погрешности определения координат характерных точек границ (Mt), с подставленными в такие формулы значениями и итоговые (вычисленные) значения Mt, м | Описание закрепления точки |
|--------------------------------------|--|---|--|--------------|-----------------------------|--|----------------------------|
|                                      | содержатся в Едином государственном реестре недвижимости |   | определены в результате выполнения комплексных кадастровых работ |              |                             |  |                            |
|                                      | X  | Y | X  | Y            |                             |  |                            |
| 1                                    | 2  | 3 | 4  | 5            | 6                           | 7  | 8                          |
| 5792                                 | —  | — | 415 632,59   | 1 270 345,27 | —                           | —  | —                          |
| 5782                                 | —  | — | 415 633,17   | 1 270 352,64 |                             |  |                            |
| 5781                                 | —  | — | 415 622,23   | 1 270 353,58 |                             |  |                            |
| 5793                                 | —  | — | 415 621,69   | 1 270 346,04 |                             |  |                            |
| 5792                                 | —  | — | 415 632,59   | 1 270 345,27 |                             |  |                            |

Вырез 1 из 1

|      |   |   |            |              |   |   |   |
|------|---|---|------------|--------------|---|---|---|
| 6105 | — | — | 415 630,44 | 1 270 347,91 | — | — | — |
| 6108 | — | — | 415 624,16 | 1 270 348,41 |   |   |   |
| 6107 | — | — | 415 624,50 | 1 270 352,69 |   |   |   |
| 6106 | — | — | 415 630,78 | 1 270 352,19 |   |   |   |
| 6105 | — | — | 415 630,44 | 1 270 347,91 |   |   |   |

**2. Сведения о частях границ уточняемого земельного участка с кадастровым номером** 31:11:1205007:84 :

| Обозначение части границ |       | Горизонтальное проложение (S), м | Описание прохождения части границ | Сведения о согласовании местоположения границ (согласовано/спорное) |
|--------------------------|-------|----------------------------------|-----------------------------------|---|
| от т.                    | до т. |                                  |                                   |   |
| 1                        | 2     | 3                                | 4                                 | 5   |
| 5792                     | 5782  | 7,39                             | —                                 | согласовано   |
| 5782                     | 5781  | 10,98                            |                                   |   |
| 5781                     | 5793  | 7,56                             |                                   |   |
| 5793                     | 5792  | 10,93                            |                                   |   |
| 6105                     | 6108  | 6,30                             |                                   |   |
| 6108                     | 6107  | 4,29                             | —                                 | согласовано   |
| 6107                     | 6106  | 6,30                             |                                   |   |

|      |      |      |   |             |
|------|------|------|---|-------------|
| 1    | 2    | 3    | 4 | 5           |
| 6106 | 6105 | 4,29 | — | согласовано |

**3. Сведения о характеристиках уточняемого земельного участка с кадастровым номером** 31:11:1205007:84 :

| № п/п | Наименование характеристики  | Значение характеристики  |
|-------|--|--|
| 1     | 2  | 3  |
| 1.    | Адрес земельного участка   | —  |
| 1.1.  | Сведения о местоположении земельного участка (при отсутствии адреса) в структурированном в соответствии с федеральной информационной адресной системой виде      |  |
| 1.2.  | Дополнительные сведения о местоположении земельного участка  | Местоположение установлено относительно ориентира, расположенного в границах участка. Почтовый адрес ориентира: обл. Белгородская, р-н Ракитянский, п. Пролетарский, ул. Ватутина, закрытая трансформаторная подстанция ЗТП-808 ПС-Готня (в районе садика).. |
| 2.    | Площадь земельного участка ± величина погрешности определения (вычисления) площади ( $P \pm \Delta P$ ), м <sup>2</sup>  | 55 ± 3,00  |
| 3.    | Формула, примененная для вычисления предельной погрешности определения площади земельного участка, с подставленными значениями и итоговые (вычисленные) значения | $3,5 * 0,10 * \sqrt{(55,00)} = 3$  |
| 4.    | Площадь земельного участка согласно сведениям Единого государственного реестра недвижимости (Ркад), м <sup>2</sup>   | 55,00  |
| 5.    | Оценка расхождения Р и Ркад ( $P - P_{кад}$ ), м <sup>2</sup>  | 0  |
| 6.    | Предельный минимальный и максимальный размеры земельного участка (Рмин и Рмакс), м <sup>2</sup>  | Рмин = —<br>Рмакс = —  |
| 7.    | Кадастровый или иной государственный учетный номер (инвентарный) здания, сооружения, объекта незавершенного строительства, расположенного на земельном участке   | —  |
| 8.    | Вид (виды) разрешенного использования  | Для нужд энергетики  |
| 8.1.  | Дополнительные сведения об использовании земельного участка  | —  |
| 9.    | Сведения о земельных участках (землях общего пользования, территории общего пользования), посредством которых обеспечивается доступ                              | —  |
| 10.   | Иные сведения  | —  |

**4. Пояснения к сведениям об уточняемом земельном участке с кадастровым номером** 31:11:1205007:84 :

|    |   |
|----|---|
| 1. | — |
|----|---|

**1. Сведения о характерных точках границ уточняемого земельного участка с кадастровым номером** 31:11:1205007:85 :  
 Система координат МСК-31 Зона № 1

| Обозначение характерных точек границ | Координаты, м  |   |  |              | Метод определения координат | Формулы, примененные для расчета средней квадратической погрешности определения координат характерных точек границ (Mt), с подставленными в такие формулы значениями и итоговые (вычисленные) значения Mt, м | Описание закрепления точки |
|--------------------------------------|--|---|--|--------------|-----------------------------|--|----------------------------|
|                                      | содержатся в Едином государственном реестре недвижимости |   | определены в результате выполнения комплексных кадастровых работ |              |                             |  |                            |
|                                      | X  | Y | X  | Y            |                             |  |                            |
| 1                                    | 2  | 3 | 4  | 5            | 6                           | 7  | 8                          |
| 5725                                 | —  | — | 416 207,82   | 1 270 274,92 | —                           | —  | —                          |
| 5726                                 | —  | — | 416 207,24   | 1 270 268,94 |                             |  |                            |
| 5727                                 | —  | — | 416 213,90   | 1 270 268,30 |                             |  |                            |
| 5728                                 | —  | — | 416 214,48   | 1 270 274,27 |                             |  |                            |
| 5725                                 | —  | — | 416 207,82   | 1 270 274,92 |                             |  |                            |

**2. Сведения о частях границ уточняемого земельного участка с кадастровым номером** 31:11:1205007:85 :

| Обозначение части границ |       | Горизонтальное проложение (S), м | Описание прохождения части границ | Сведения о согласовании местоположения границ (согласовано/спорное) |
|--------------------------|-------|----------------------------------|-----------------------------------|---|
| от т.                    | до т. |                                  |                                   |   |
| 1                        | 2     | 3                                | 4                                 | 5   |
| 5725                     | 5726  | 6,01                             | —                                 | согласовано   |
| 5726                     | 5727  | 6,69                             |                                   |   |
| 5727                     | 5728  | 6,00                             |                                   |   |
| 5728                     | 5725  | 6,69                             |                                   |   |

**3. Сведения о характеристиках уточняемого земельного участка с кадастровым номером** 31:11:1205007:85 :

| № п/п | Наименование характеристики   | Значение характеристики  |
|-------|---|--|
| 1     | 2   | 3  |
| 1.    | Адрес земельного участка  | —  |
| 1.1.  | Сведения о местоположении земельного участка (при отсутствии адреса) в структурированном в соответствии с федеральной информационной адресной системой виде |  |
| 1.2.  | Дополнительные сведения о местоположении земельного участка   | Местоположение установлено относительно ориентира, расположенного в границах участка. Почтовый адрес ориентира: обл. Белгородская, р-н Ракитянский, п. Пролетарский, пер. Школьный, закрытая трансформаторная подстанция ЗТП-612 ПС-Готня. |

| 1   | 2  | 3   |
|---|--|---|
| 2.  | Площадь земельного участка ± величина погрешности определения (вычисления) площади ( $P \pm \Delta P$ ), м <sup>2</sup>  | 40 ± 2,00   |
| 3.  | Формула, примененная для вычисления предельной погрешности определения площади земельного участка, с подставленными значениями и итоговые (вычисленные) значения | $3,5 * 0,10 * \sqrt{(40,00)} = 2$   |
| 4.  | Площадь земельного участка согласно сведениям Единого государственного реестра недвижимости (Ркад), м <sup>2</sup>   | 40,00   |
| 5.  | Оценка расхождения Р и Ркад ( $P - P_{кад}$ ), м <sup>2</sup>  | 0   |
| 6.  | Предельный минимальный и максимальный размеры земельного участка (Рмин и Рмакс), м <sup>2</sup>  | Рмин = —<br>Рмакс = —   |
| 7.  | Кадастровый или иной государственный учетный номер (инвентарный) здания, сооружения, объекта незавершенного строительства, расположенного на земельном участке   | 31:11:0101001:1346  |
| 8.  | Вид (виды) разрешенного использования  | Для нужд энергетики   |
| 8.1.  | Дополнительные сведения об использовании земельного участка  | —   |
| 9.  | Сведения о земельных участках (землях общего пользования, территории общего пользования), посредством которых обеспечивается доступ                              | —   |
| 10.   | Иные сведения  | Аренда (в том числе, субаренда). Обременение возникает на основании: Распоряжение Главы администрации Ракитянского района Белгородской области № 118. Договор аренды земельных участков № 4631001775. Дополнительное соглашение к договору аренды земельных участков от 09.02.2009 г. № б/н |
| <b>4. Пояснения к сведениям об уточняемом земельном участке с кадастровым номером</b> |  | <b>31:11:1205007:85</b> :   |
| 1.  | —  |   |



**1. Сведения о характерных точках границ уточняемого земельного участка с кадастровым номером** 31:11:1205007:86 :  
 Система координат МСК-31 Зона № 1

| Обозначение характерных точек границ | Координаты, м  |   |  |              | Метод определения координат | Формулы, примененные для расчета средней квадратической погрешности определения координат характерных точек границ (Mt), с подставленными в такие формулы значениями и итоговые (вычисленные) значения Mt, м | Описание закрепления точки |
|--------------------------------------|--|---|--|--------------|-----------------------------|--|----------------------------|
|                                      | содержатся в Едином государственном реестре недвижимости |   | определены в результате выполнения комплексных кадастровых работ |              |                             |  |                            |
|                                      | X  | Y | X  | Y            |                             |  |                            |
| 1                                    | 2  | 3 | 4  | 5            | 6                           | 7  | 8                          |
| 4197                                 | —  | — | 415 969,70   | 1 270 145,18 | —                           | —  | —                          |
| 4198                                 | —  | — | 415 966,33   | 1 270 117,89 |                             |  |                            |
| 3534                                 | —  | — | 416 011,62   | 1 270 114,62 |                             |  |                            |
| 3533                                 | —  | — | 416 014,48   | 1 270 141,54 |                             |  |                            |
| 4201                                 | —  | — | 416 012,49   | 1 270 141,70 |                             |  |                            |
| 4197                                 | —  | — | 415 969,70   | 1 270 145,18 |                             |  |                            |

**2. Сведения о частях границ уточняемого земельного участка с кадастровым номером** 31:11:1205007:86 :

| Обозначение части границ |       | Горизонтальное проложение (S), м | Описание прохождения части границ | Сведения о согласовании местоположения границ (согласовано/спорное) |
|--------------------------|-------|----------------------------------|-----------------------------------|---|
| от т.                    | до т. |                                  |                                   |   |
| 1                        | 2     | 3                                | 4                                 | 5   |
| 4197                     | 4198  | 27,50                            | —                                 | согласовано   |
| 4198                     | 3534  | 45,41                            |                                   |   |
| 3534                     | 3533  | 27,07                            |                                   |   |
| 3533                     | 4201  | 2,00                             |                                   |   |
| 4201                     | 4197  | 42,93                            |                                   |   |

**3. Сведения о характеристиках уточняемого земельного участка с кадастровым номером** 31:11:1205007:86 :

| № п/п | Наименование характеристики | Значение характеристики |
|-------|-----------------------------|-------------------------|
| 1     | 2                           | 3                       |
| 1     | 2                           | 3                       |

| 1   | 2  | 3  |
|---|--|--|
| 1.  | Адрес земельного участка   | —  |
| 1.1.  | Сведения о местоположении земельного участка (при отсутствии адреса) в структурированном в соответствии с федеральной информационной адресной системой виде      |  |
| 1.2.  | Дополнительные сведения о местоположении земельного участка  | Белгородская область, р-н Ракитянский, п. Пролетарский, ул. Ленина, 51 |
| 2.  | Площадь земельного участка ± величина погрешности определения (вычисления) площади ( $P \pm \Delta P$ ), м <sup>2</sup>  | 1 231 ± 12,00  |
| 3.  | Формула, примененная для вычисления предельной погрешности определения площади земельного участка, с подставленными значениями и итоговые (вычисленные) значения | $3,5 * 0,10 * \sqrt{(1\ 231,00)} = 12$                                 |
| 4.  | Площадь земельного участка согласно сведениям Единого государственного реестра недвижимости (Ркад), м <sup>2</sup>   | 1 231,00   |
| 5.  | Оценка расхождения P и Ркад ( $P - P_{кад}$ ), м <sup>2</sup>  | 0  |
| 6.  | Предельный минимальный и максимальный размеры земельного участка (Рмин и Рмакс), м <sup>2</sup>  | Рмин = —<br>Рмакс = —  |
| 7.  | Кадастровый или иной государственный учетный номер (инвентарный) здания, сооружения, объекта незавершенного строительства, расположенного на земельном участке   | 31:11:1205005:618  |
| 8.  | Вид (виды) разрешенного использования  | Для ведения личного подсобного хозяйства                               |
| 8.1.  | Дополнительные сведения об использовании земельного участка  | —  |
| 9.  | Сведения о земельных участках (землях общего пользования, территории общего пользования), посредством которых обеспечивается доступ                              | —  |
| 10.   | Иные сведения  | —  |
| <b>4. Пояснения к сведениям об уточняемом земельном участке с кадастровым номером</b> |  | <b>31:11:1205007:86</b> :  |
| 1.  | —  | —  |

**1. Сведения о характерных точках границ уточняемого земельного участка с кадастровым номером** 31:11:1205007:87 :  
 Система координат МСК-31 Зона № 1

| Обозначение характерных точек границ | Координаты, м  |   |  |              | Метод определения координат | Формулы, примененные для расчета средней квадратической погрешности определения координат характерных точек границ (Mt), с подставленными в такие формулы значениями и итоговые (вычисленные) значения Mt, м | Описание закрепления точки |
|--------------------------------------|--|---|--|--------------|-----------------------------|--|----------------------------|
|                                      | содержатся в Едином государственном реестре недвижимости |   | определены в результате выполнения комплексных кадастровых работ |              |                             |  |                            |
|                                      | X  | Y | X  | Y            |                             |  |                            |
| 1                                    | 2  | 3 | 4  | 5            | 6                           | 7  | 8                          |
| 5154                                 | —  | — | 416 066,75   | 1 269 698,41 | —                           | —  | —                          |
| 5159                                 | —  | — | 416 067,76   | 1 269 719,12 |                             |  |                            |
| 5160                                 | —  | — | 416 050,47   | 1 269 720,74 |                             |  |                            |
| 5161                                 | —  | — | 416 020,47   | 1 269 723,75 |                             |  |                            |
| 5155                                 | —  | — | 416 018,27   | 1 269 703,82 |                             |  |                            |
| 5154                                 | —  | — | 416 066,75   | 1 269 698,41 |                             |  |                            |

**2. Сведения о частях границ уточняемого земельного участка с кадастровым номером** 31:11:1205007:87 :

| Обозначение части границ |       | Горизонтальное проложение (S), м | Описание прохождения части границ | Сведения о согласовании местоположения границ (согласовано/спорное) |
|--------------------------|-------|----------------------------------|-----------------------------------|---|
| от т.                    | до т. |                                  |                                   |   |
| 1                        | 2     | 3                                | 4                                 | 5   |
| 5154                     | 5159  | 20,73                            | —                                 | согласовано   |
| 5159                     | 5160  | 17,37                            |                                   |   |
| 5160                     | 5161  | 30,15                            |                                   |   |
| 5161                     | 5155  | 20,05                            |                                   |   |
| 5155                     | 5154  | 48,78                            |                                   |   |

**3. Сведения о характеристиках уточняемого земельного участка с кадастровым номером** 31:11:1205007:87 :

| № п/п | Наименование характеристики | Значение характеристики |
|-------|-----------------------------|-------------------------|
| 1     | 2                           | 3                       |
| 1     | 2                           | 3                       |

| 1   | 2  | 3   |
|---|--|---|
| 1.  | Адрес земельного участка   | —   |
| 1.1.  | Сведения о местоположении земельного участка (при отсутствии адреса) в структурированном в соответствии с федеральной информационной адресной системой виде      |   |
| 1.2.  | Дополнительные сведения о местоположении земельного участка  | Белгородская область, р-н Ракитянский, п. Пролетарский, ул. Садовая, 94 |
| 2.  | Площадь земельного участка $\pm$ величина погрешности определения (вычисления) площади ( $P \pm \Delta P$ ), м <sup>2</sup>                                      | 979 $\pm$ 11,00   |
| 3.  | Формула, примененная для вычисления предельной погрешности определения площади земельного участка, с подставленными значениями и итоговые (вычисленные) значения | $3,5 * 0,10 * \sqrt{(979,00)} = 11$                                     |
| 4.  | Площадь земельного участка согласно сведениям Единого государственного реестра недвижимости (Ркад), м <sup>2</sup>   | 979,00  |
| 5.  | Оценка расхождения P и Ркад ( $P - P_{кад}$ ), м <sup>2</sup>  | 0   |
| 6.  | Предельный минимальный и максимальный размеры земельного участка (Рмин и Рмакс), м <sup>2</sup>  | Рмин = —<br>Рмакс = —   |
| 7.  | Кадастровый или иной государственный учетный номер (инвентарный) здания, сооружения, объекта незавершенного строительства, расположенного на земельном участке   | 31:11:1205001:1360  |
| 8.  | Вид (виды) разрешенного использования  | Для ведения личного подсобного хозяйства                                |
| 8.1.  | Дополнительные сведения об использовании земельного участка  | —   |
| 9.  | Сведения о земельных участках (землях общего пользования, территории общего пользования), посредством которых обеспечивается доступ                              | —   |
| 10.   | Иные сведения  | —   |
| <b>4. Пояснения к сведениям об уточняемом земельном участке с кадастровым номером</b> |  | <b>31:11:1205007:87</b> :   |
| 1.  | —  | —   |

**1. Сведения о характерных точках границ уточняемого земельного участка с кадастровым номером** 31:11:1205007:88 :  
 Система координат МСК-31 Зона № 1

| Обозначение характерных точек границ | Координаты, м  |   |  |              | Метод определения координат | Формулы, примененные для расчета средней квадратической погрешности определения координат характерных точек границ (Mt), с подставленными в такие формулы значениями и итоговые (вычисленные) значения Mt, м | Описание закрепления точки |
|--------------------------------------|--|---|--|--------------|-----------------------------|--|----------------------------|
|                                      | содержатся в Едином государственном реестре недвижимости |   | определены в результате выполнения комплексных кадастровых работ |              |                             |  |                            |
|                                      | X  | Y | X  | Y            |                             |  |                            |
| 1                                    | 2  | 3 | 4  | 5            | 6                           | 7  | 8                          |
| 3898                                 | —  | — | 415 717,17   | 1 270 308,08 | —                           | —  | —                          |
| 3899                                 | —  | — | 415 762,60   | 1 270 306,61 |                             |  |                            |
| 3894                                 | —  | — | 415 764,39   | 1 270 325,02 |                             |  |                            |
| 3897                                 | —  | — | 415 718,79   | 1 270 327,04 |                             |  |                            |
| 3898                                 | —  | — | 415 717,17   | 1 270 308,08 |                             |  |                            |

**2. Сведения о частях границ уточняемого земельного участка с кадастровым номером** 31:11:1205007:88 :

| Обозначение части границ |       | Горизонтальное проложение (S), м | Описание прохождения части границ | Сведения о согласовании местоположения границ (согласовано/спорное) |
|--------------------------|-------|----------------------------------|-----------------------------------|---|
| от т.                    | до т. |                                  |                                   |   |
| 1                        | 2     | 3                                | 4                                 | 5   |
| 3898                     | 3899  | 45,45                            | —                                 | согласовано   |
| 3899                     | 3894  | 18,50                            |                                   |   |
| 3894                     | 3897  | 45,64                            |                                   |   |
| 3897                     | 3898  | 19,03                            |                                   |   |

**3. Сведения о характеристиках уточняемого земельного участка с кадастровым номером** 31:11:1205007:88 :

| № п/п | Наименование характеристики   | Значение характеристики   |
|-------|---|---|
| 1     | 2   | 3   |
| 1.    | Адрес земельного участка  | —   |
| 1.1.  | Сведения о местоположении земельного участка (при отсутствии адреса) в структурированном в соответствии с федеральной информационной адресной системой виде |   |
| 1.2.  | Дополнительные сведения о местоположении земельного участка   | Белгородская область, р-н Ракитянский, п. Пролетарский, ул. Красноармейская, 66 |

| 1    | 2  | 3  |
|------|--|--|
| 2.   | Площадь земельного участка ± величина погрешности определения (вычисления) площади ( $P \pm \Delta P$ ), м <sup>2</sup>  | 853 ± 10,00                              |
| 3.   | Формула, примененная для вычисления предельной погрешности определения площади земельного участка, с подставленными значениями и итоговые (вычисленные) значения | $3,5*0,10*\sqrt{(853,00)} = 10$          |
| 4.   | Площадь земельного участка согласно сведениям Единого государственного реестра недвижимости (Ркад), м <sup>2</sup>   | 853,00                                   |
| 5.   | Оценка расхождения P и Ркад ( $P - P_{кад}$ ), м <sup>2</sup>  | 0  |
| 6.   | Предельный минимальный и максимальный размеры земельного участка (Рмин и Рмакс), м <sup>2</sup>  | Рмин = —<br>Рмакс = —                    |
| 7.   | Кадастровый или иной государственный учетный номер (инвентарный) здания, сооружения, объекта незавершенного строительства, расположенного на земельном участке   | 31:11:1205001:876                        |
| 8.   | Вид (виды) разрешенного использования  | Для ведения личного подсобного хозяйства |
| 8.1. | Дополнительные сведения об использовании земельного участка  | —  |
| 9.   | Сведения о земельных участках (землях общего пользования, территории общего пользования), посредством которых обеспечивается доступ                              | —  |
| 10.  | Иные сведения  | —  |

**4. Пояснения к сведениям об уточняемом земельном участке с кадастровым номером** 31:11:1205007:88 :

1. —

**1. Сведения о характерных точках границ уточняемого земельного участка с кадастровым номером** 31:11:1205007:90 :

Система координат МСК-31 Зона № 1

| Обозначение характерных точек границ | Координаты, м  |   |  |              | Метод определения координат | Формулы, примененные для расчета средней квадратической погрешности определения координат характерных точек границ (Mt), с подставленными в такие формулы значениями и итоговые (вычисленные) значения Mt, м | Описание закрепления точки |
|--------------------------------------|--|---|--|--------------|-----------------------------|--|----------------------------|
|                                      | содержатся в Едином государственном реестре недвижимости |   | определены в результате выполнения комплексных кадастровых работ |              |                             |  |                            |
|                                      | X  | Y | X  | Y            |                             |  |                            |
| 1                                    | 2  | 3 | 4  | 5            | 6                           | 7  | 8                          |
| 4548                                 | —  | — | 415 902,44   | 1 270 488,45 | —                           | —  | —                          |

| 1    | 2 | 3 | 4          | 5            | 6 | 7 | 8 |
|------|---|---|------------|--------------|---|---|---|
| 4556 | — | — | 415 900,88 | 1 270 470,16 | — | — | — |
| 4557 | — | — | 415 939,80 | 1 270 464,92 |   |   |   |
| 4347 | — | — | 415 940,57 | 1 270 464,81 |   |   |   |
| 4346 | — | — | 415 940,94 | 1 270 468,55 |   |   |   |
| 4357 | — | — | 415 942,38 | 1 270 483,03 |   |   |   |
| 4549 | — | — | 415 941,68 | 1 270 483,13 |   |   |   |
| 4548 | — | — | 415 902,44 | 1 270 488,45 |   |   |   |

**2. Сведения о частях границ уточняемого земельного участка с кадастровым номером** 31:11:1205007:90 :

| Обозначение части границ |       | Горизонтальное проложение (S), м | Описание прохождения части границ | Сведения о согласовании местоположения границ (согласовано/спорное) |
|--------------------------|-------|----------------------------------|-----------------------------------|---|
| от т.                    | до т. |                                  |                                   |   |
| 1                        | 2     | 3                                | 4                                 | 5   |
| 4548                     | 4556  | 18,36                            | —                                 | согласовано   |
| 4556                     | 4557  | 39,27                            |                                   |   |
| 4557                     | 4347  | 0,78                             |                                   |   |
| 4347                     | 4346  | 3,76                             |                                   |   |
| 4346                     | 4357  | 14,55                            |                                   |   |
| 4357                     | 4549  | 0,71                             |                                   |   |
| 4549                     | 4548  | 39,60                            |                                   |   |

**3. Сведения о характеристиках уточняемого земельного участка с кадастровым номером** 31:11:1205007:90 :

| № п/п | Наименование характеристики  | Значение характеристики  |
|-------|--|--|
| 1     | 2  | 3  |
| 1.    | Адрес земельного участка   | —  |
| 1.1.  | Сведения о местоположении земельного участка (при отсутствии адреса) в структурированном в соответствии с федеральной информационной адресной системой виде      |  |
| 1.2.  | Дополнительные сведения о местоположении земельного участка  | Белгородская область, р-н Ракитянский, п. Пролетарский, ул. Победа, 27 |
| 2.    | Площадь земельного участка ± величина погрешности определения (вычисления) площади ( $P \pm \Delta P$ ), м <sup>2</sup>  | 736 ± 9,00   |
| 3.    | Формула, примененная для вычисления предельной погрешности определения площади земельного участка, с подставленными значениями и итоговые (вычисленные) значения | $3,5 * 0,10 * \sqrt{(736,00)} = 9$                                     |

| 1    | 2  | 3  |
|------|--|--|
| 4.   | Площадь земельного участка согласно сведениям Единого государственного реестра недвижимости (Ркад), м <sup>2</sup>   | 736,00                                   |
| 5.   | Оценка расхождения Р и Ркад (Р - Ркад), м <sup>2</sup>   | 0  |
| 6.   | Предельный минимальный и максимальный размеры земельного участка (Рмин и Рмакс), м <sup>2</sup>  | Рмин = —<br>Рмакс = —                    |
| 7.   | Кадастровый или иной государственный учетный номер (инвентарный) здания, сооружения, объекта незавершенного строительства, расположенного на земельном участке | 31:11:1205001:2281                       |
| 8.   | Вид (виды) разрешенного использования  | Для ведения личного подсобного хозяйства |
| 8.1. | Дополнительные сведения об использовании земельного участка  | —  |
| 9.   | Сведения о земельных участках (землях общего пользования, территории общего пользования), посредством которых обеспечивается доступ                            | —  |
| 10.  | Иные сведения  | —  |

**4. Пояснения к сведениям об уточняемом земельном участке с кадастровым номером** 31:11:1205007:90 :

|    |   |
|----|---|
| 1. | — |
|----|---|

**1. Сведения о характерных точках границ уточняемого земельного участка с кадастровым номером** 31:11:1205007:91 :  
Система координат МСК-31 Зона № 1

| Обозначение характерных точек границ | Координаты, м  |   |  |              | Метод определения координат | Формулы, примененные для расчета средней квадратической погрешности определения координат характерных точек границ (Mt), с подставленными в такие формулы значениями и итоговые (вычисленные) значения Mt, м | Описание закрепления точки |
|--------------------------------------|--|---|--|--------------|-----------------------------|--|----------------------------|
|                                      | содержатся в Едином государственном реестре недвижимости |   | определены в результате выполнения комплексных кадастровых работ |              |                             |  |                            |
|                                      | X  | Y | X  | Y            |                             |  |                            |
| 1                                    | 2  | 3 | 4  | 5            | 6                           | 7  | 8                          |
| 5145                                 | —  | — | 416 072,10   | 1 269 805,82 | —                           | —  | —                          |
| 5146                                 | —  | — | 416 072,42   | 1 269 819,44 |                             |  |                            |
| 5147                                 | —  | — | 416 028,35   | 1 269 822,93 |                             |  |                            |
| 5148                                 | —  | — | 416 027,79   | 1 269 822,97 |                             |  |                            |
| 5149                                 | —  | — | 416 027,00   | 1 269 813,05 |                             |  |                            |
| 5150                                 | —  | — | 416 053,24   | 1 269 810,51 |                             |  |                            |
| 5151                                 | —  | — | 416 052,97   | 1 269 807,44 |                             |  |                            |



| 1    | 2 | 3 | 4          | 5            | 6 | 7 | 8 |
|------|---|---|------------|--------------|---|---|---|
| 5152 | — | — | 416 062,26 | 1 269 806,28 | — | — | — |
| 5153 | — | — | 416 069,34 | 1 269 805,92 |   |   |   |
| 5145 | — | — | 416 072,10 | 1 269 805,82 |   |   |   |

**2. Сведения о частях границ уточняемого земельного участка с кадастровым номером** 31:11:1205007:91 :

| Обозначение части границ |       | Горизонтальное проложение (S), м | Описание прохождения части границ | Сведения о согласовании местоположения границ (согласовано/спорное) |
|--------------------------|-------|----------------------------------|-----------------------------------|---|
| от т.                    | до т. |                                  |                                   |   |
| 1                        | 2     | 3                                | 4                                 | 5   |
| 5145                     | 5146  | 13,62                            | —                                 | согласовано   |
| 5146                     | 5147  | 44,21                            |                                   |   |
| 5147                     | 5148  | 0,56                             |                                   |   |
| 5148                     | 5149  | 9,95                             |                                   |   |
| 5149                     | 5150  | 26,36                            |                                   |   |
| 5150                     | 5151  | 3,08                             |                                   |   |
| 5151                     | 5152  | 9,36                             |                                   |   |
| 5152                     | 5153  | 7,09                             |                                   |   |
| 5153                     | 5145  | 2,76                             |                                   |   |

**3. Сведения о характеристиках уточняемого земельного участка с кадастровым номером** 31:11:1205007:91 :

| № п/п | Наименование характеристики  | Значение характеристики   |
|-------|--|---|
| 1     | 2  | 3   |
| 1.    | Адрес земельного участка   | —   |
| 1.1.  | Сведения о местоположении земельного участка (при отсутствии адреса) в структурированном в соответствии с федеральной информационной адресной системой виде      |   |
| 1.2.  | Дополнительные сведения о местоположении земельного участка  | Белгородская область, р-н Ракитянский, п. Пролетарский, ул. Садовая, 84 |
| 2.    | Площадь земельного участка ± величина погрешности определения (вычисления) площади ( $P \pm \Delta P$ ), м <sup>2</sup>  | 527 ± 8,00  |
| 3.    | Формула, примененная для вычисления предельной погрешности определения площади земельного участка, с подставленными значениями и итоговые (вычисленные) значения | $3,5 * 0,10 * \sqrt{(527,00)} = 8$                                      |
| 4.    | Площадь земельного участка согласно сведениям Единого государственного реестра недвижимости (Ркад), м <sup>2</sup>   | 527,00  |
| 5.    | Оценка расхождения P и Ркад ( $P - P_{кад}$ ), м <sup>2</sup>  | 0   |

| 1   | 2  |   |  |              | 3  |  |                            |
|---|--|---|--|--------------|--|--|----------------------------|
| 6.  | Предельный минимальный и максимальный размеры земельного участка (Р <sub>мин</sub> и Р <sub>макс</sub> ), м <sup>2</sup>                                       |   |  |              | Р <sub>мин</sub> = —<br>Р <sub>макс</sub> = —                                    |  |                            |
| 7.  | Кадастровый или иной государственный учетный номер (инвентарный) здания, сооружения, объекта незавершенного строительства, расположенного на земельном участке |   |  |              | 31:11:1205001:961  |  |                            |
| 8.  | Вид (виды) разрешенного использования  |   |  |              | Для ведения личного подсобного хозяйства   |  |                            |
| 8.1.  | Дополнительные сведения об использовании земельного участка  |   |  |              | —  |  |                            |
| 9.  | Сведения о земельных участках (землях общего пользования, территории общего пользования), посредством которых обеспечивается доступ                            |   |  |              | —  |  |                            |
| 10.   | Иные сведения  |   |  |              | Ипотека в силу закона. Обременение возникает на основании: Договор купли-продажи |  |                            |
| <b>4. Пояснения к сведениям об уточняемом земельном участке с кадастровым номером</b>               |  |   |  |              | 31:11:1205007:91 :   |  |                            |
| 1.  | —  |   |  |              |  |  |                            |
| <b>1. Сведения о характерных точках границ уточняемого земельного участка с кадастровым номером</b> |  |   |  |              | 31:11:1205007:92 :   |  |                            |
| Система координат МСК-31  |  |   |  |              | Зона № 1   |  |                            |
| Обозначение характерных точек границ  | Координаты, м  |   |  |              | Метод определения координат  | Формулы, примененные для расчета средней квадратической погрешности определения координат характерных точек границ (Mt), с подставленными в такие формулы значениями и итоговые (вычисленные) значения Mt, м | Описание закрепления точки |
|   | содержатся в Едином государственном реестре недвижимости   |   | определены в результате выполнения комплексных кадастровых работ |              |  |  |                            |
|   | X  | Y | X  | Y            |  |  |                            |
| 1   | 2  | 3 | 4  | 5            | 6  | 7  | 8                          |
| 3615  | —  | — | 415 973,20   | 1 269 611,34 | —  | —  | —                          |
| 3616  | —  | — | 416 001,33   | 1 269 609,40 |  |  |                            |
| 3617  | —  | — | 416 002,64   | 1 269 631,21 |  |  |                            |
| 3618  | —  | — | 415 974,54   | 1 269 636,21 |  |  |                            |
| 3619  | —  | — | 415 973,50   | 1 269 630,51 |  |  |                            |
| 3620  | —  | — | 415 975,62   | 1 269 630,18 |  |  |                            |
| 3615  | —  | — | 415 973,20   | 1 269 611,34 |  |  |                            |

**2. Сведения о частях границ уточняемого земельного участка с кадастровым номером** 31:11:1205007:92 :

| Обозначение части границ |       | Горизонтальное проложение (S), м | Описание прохождения части границ | Сведения о согласовании местоположения границ (согласовано/спорное) |
|--------------------------|-------|----------------------------------|-----------------------------------|---|
| от т.                    | до т. |                                  |                                   |   |
| 1                        | 2     | 3                                | 4                                 | 5   |
| 3615                     | 3616  | 28,20                            | —                                 | согласовано   |
| 3616                     | 3617  | 21,85                            |                                   |   |
| 3617                     | 3618  | 28,54                            |                                   |   |
| 3618                     | 3619  | 5,79                             |                                   |   |
| 3619                     | 3620  | 2,15                             |                                   |   |
| 3620                     | 3615  | 18,99                            |                                   |   |

**3. Сведения о характеристиках уточняемого земельного участка с кадастровым номером** 31:11:1205007:92 :

| № п/п | Наименование характеристики  | Значение характеристики  |
|-------|--|--|
| 1     | 2  | 3  |
| 1.    | Адрес земельного участка   | —  |
| 1.1.  | Сведения о местоположении земельного участка (при отсутствии адреса) в структурированном в соответствии с федеральной информационной адресной системой виде      |  |
| 1.2.  | Дополнительные сведения о местоположении земельного участка  | Белгородская область, р-н Ракитянский, п. Пролетарский, ул. Гагарина, 26 |
| 2.    | Площадь земельного участка ± величина погрешности определения (вычисления) площади ( $P \pm \Delta P$ ), м <sup>2</sup>  | $650 \pm 9,00$   |
| 3.    | Формула, примененная для вычисления предельной погрешности определения площади земельного участка, с подставленными значениями и итоговые (вычисленные) значения | $3,5*0,10*\sqrt{(650,00)} = 9$   |
| 4.    | Площадь земельного участка согласно сведениям Единого государственного реестра недвижимости (Ркад), м <sup>2</sup>   | 649,00   |
| 5.    | Оценка расхождения Р и Ркад ( $P - P_{кад}$ ), м <sup>2</sup>  | 1  |
| 6.    | Предельный минимальный и максимальный размеры земельного участка (Рмин и Рмакс), м <sup>2</sup>  | Рмин = —<br>Рмакс = —  |
| 7.    | Кадастровый или иной государственный учетный номер (инвентарный) здания, сооружения, объекта незавершенного строительства, расположенного на земельном участке   | 31:11:1205001:1385   |
| 8.    | Вид (виды) разрешенного использования  | Для ведения личного подсобного хозяйства                                 |
| 8.1.  | Дополнительные сведения об использовании земельного участка  | —  |

|     |   |   |
|-----|---|---|
| 1   | 2   | 3 |
| 9.  | Сведения о земельных участках (землях общего пользования, территории общего пользования), посредством которых обеспечивается доступ | — |
| 10. | Иные сведения   | — |

**4. Пояснения к сведениям об уточняемом земельном участке с кадастровым номером** 31:11:1205007:92 :

|    |   |
|----|---|
| 1. | — |
|----|---|

**1. Сведения о характерных точках границ уточняемого земельного участка с кадастровым номером** 31:11:1205007:93 :

Система координат МСК-31 Зона № 1

| Обозначение характерных точек границ | Координаты, м  |   |  |              | Метод определения координат | Формулы, примененные для расчета средней квадратической погрешности определения координат характерных точек границ (Mt), с подставленными в такие формулы значениями и итоговые (вычисленные) значения Mt, м | Описание закрепления точки |
|--------------------------------------|--|---|--|--------------|-----------------------------|--|----------------------------|
|                                      | содержатся в Едином государственном реестре недвижимости |   | определены в результате выполнения комплексных кадастровых работ |              |                             |  |                            |
|                                      | X  | Y | X  | Y            |                             |  |                            |
| 1                                    | 2  | 3 | 4  | 5            | 6                           | 7  | 8                          |
| 5453                                 | —  | — | 416 105,46   | 1 269 231,59 | —                           | —  | —                          |
| 5463                                 | —  | — | 416 121,43   | 1 269 215,70 |                             |  |                            |
| 5464                                 | —  | — | 416 155,87   | 1 269 242,94 |                             |  |                            |
| 5454                                 | —  | — | 416 139,57   | 1 269 261,58 |                             |  |                            |
| 5453                                 | —  | — | 416 105,46   | 1 269 231,59 |                             |  |                            |

**2. Сведения о частях границ уточняемого земельного участка с кадастровым номером** 31:11:1205007:93 :

| Обозначение части границ |       | Горизонтальное проложение (S), м | Описание прохождения части границ | Сведения о согласовании местоположения границ (согласовано/спорное) |
|--------------------------|-------|----------------------------------|-----------------------------------|---|
| от т.                    | до т. |                                  |                                   |   |
| 1                        | 2     | 3                                | 4                                 | 5   |
| 5453                     | 5463  | 22,53                            | —                                 | согласовано   |
| 5463                     | 5464  | 43,91                            |                                   |   |
| 5464                     | 5454  | 24,76                            |                                   |   |
| 5454                     | 5453  | 45,42                            |                                   |   |

**3. Сведения о характеристиках уточняемого земельного участка с кадастровым номером** 31:11:1205007:93 :

| № п/п | Наименование характеристики | Значение характеристики |
|-------|-----------------------------|-------------------------|
| 1     | 2                           | 3                       |

| 1   | 2  | 3  |
|---|--|--|
| 1.  | Адрес земельного участка   | —  |
| 1.1.  | Сведения о местоположении земельного участка (при отсутствии адреса) в структурированном в соответствии с федеральной информационной адресной системой виде      |  |
| 1.2.  | Дополнительные сведения о местоположении земельного участка  | Белгородская область, р-н Ракитянский, п. Пролетарский, ул. Садовая, 139 |
| 2.  | Площадь земельного участка $\pm$ величина погрешности определения (вычисления) площади ( $P \pm \Delta P$ ), м <sup>2</sup>                                      | 1 053 $\pm$ 11,00  |
| 3.  | Формула, примененная для вычисления предельной погрешности определения площади земельного участка, с подставленными значениями и итоговые (вычисленные) значения | $3,5*0,10*\sqrt{(1\ 053,00)} = 11$                                       |
| 4.  | Площадь земельного участка согласно сведениям Единого государственного реестра недвижимости (Ркад), м <sup>2</sup>   | 1 053,00   |
| 5.  | Оценка расхождения P и Ркад ( $P - P_{кад}$ ), м <sup>2</sup>  | 0  |
| 6.  | Предельный минимальный и максимальный размеры земельного участка (Рмин и Рмакс), м <sup>2</sup>  | Рмин = —<br>Рмакс = —  |
| 7.  | Кадастровый или иной государственный учетный номер (инвентарный) здания, сооружения, объекта незавершенного строительства, расположенного на земельном участке   | 31:11:1205001:1491   |
| 8.  | Вид (виды) разрешенного использования  | Для ведения личного подсобного хозяйства                                 |
| 8.1.  | Дополнительные сведения об использовании земельного участка  | —  |
| 9.  | Сведения о земельных участках (землях общего пользования, территории общего пользования), посредством которых обеспечивается доступ                              | —  |
| 10.   | Иные сведения  | —  |
| <b>4. Пояснения к сведениям об уточняемом земельном участке с кадастровым номером</b> |  | <b>31:11:1205007:93</b> :  |
| 1.  | —  | —  |

**1. Сведения о характерных точках границ уточняемого земельного участка с кадастровым номером** 31:11:1205007:707 :  
 Система координат МСК-31 Зона № 1

| Обозначение характерных точек границ | Координаты, м  |   |  |              | Метод определения координат | Формулы, примененные для расчета средней квадратической погрешности определения координат характерных точек границ (Mt), с подставленными в такие формулы значениями и итоговые (вычисленные) значения Mt, м | Описание закрепления точки |
|--------------------------------------|--|---|--|--------------|-----------------------------|--|----------------------------|
|                                      | содержатся в Едином государственном реестре недвижимости |   | определены в результате выполнения комплексных кадастровых работ |              |                             |  |                            |
|                                      | X  | Y | X  | Y            |                             |  |                            |
| 1                                    | 2  | 3 | 4  | 5            | 6                           | 7  | 8                          |
| 6414                                 | —  | — | 415 481,14   | 1 270 434,45 | —                           | —  | —                          |
| 6412                                 | —  | — | 415 481,27   | 1 270 439,03 |                             |  |                            |
| 6411                                 | —  | — | 415 475,07   | 1 270 439,21 |                             |  |                            |
| 6417                                 | —  | — | 415 474,93   | 1 270 434,63 |                             |  |                            |
| 6414                                 | —  | — | 415 481,14   | 1 270 434,45 |                             |  |                            |

**2. Сведения о частях границ уточняемого земельного участка с кадастровым номером** 31:11:1205007:707 :

| Обозначение части границ |       | Горизонтальное проложение (S), м | Описание прохождения части границ | Сведения о согласовании местоположения границ (согласовано/спорное) |
|--------------------------|-------|----------------------------------|-----------------------------------|---|
| от т.                    | до т. |                                  |                                   |   |
| 1                        | 2     | 3                                | 4                                 | 5   |
| 6414                     | 6412  | 4,58                             | —                                 | согласовано   |
| 6412                     | 6411  | 6,20                             |                                   |   |
| 6411                     | 6417  | 4,58                             |                                   |   |
| 6417                     | 6414  | 6,21                             |                                   |   |

**3. Сведения о характеристиках уточняемого земельного участка с кадастровым номером** 31:11:1205007:707 :

| № п/п | Наименование характеристики   | Значение характеристики  |
|-------|---|--|
| 1     | 2   | 3  |
| 1.    | Адрес земельного участка  | —  |
| 1.1.  | Сведения о местоположении земельного участка (при отсутствии адреса) в структурированном в соответствии с федеральной информационной адресной системой виде |  |
| 1.2.  | Дополнительные сведения о местоположении земельного участка   | Местоположение установлено относительно ориентира, расположенного в границах участка. Почтовый адрес ориентира: обл. Белгородская, р-н Ракитянский, п. Пролетарский, ул. Ватутина. |

| 1    | 2  | 3                             |
|------|--|-------------------------------|
| 2.   | Площадь земельного участка ± величина погрешности определения (вычисления) площади ( $P \pm \Delta P$ ), м <sup>2</sup>  | 28 ± 2,00                     |
| 3.   | Формула, примененная для вычисления предельной погрешности определения площади земельного участка, с подставленными значениями и итоговые (вычисленные) значения | $3,5*0,10*\sqrt{(28,00)} = 2$ |
| 4.   | Площадь земельного участка согласно сведениям Единого государственного реестра недвижимости (Ркад), м <sup>2</sup>   | 28,00                         |
| 5.   | Оценка расхождения Р и Ркад ( $P - P_{кад}$ ), м <sup>2</sup>  | 0                             |
| 6.   | Предельный минимальный и максимальный размеры земельного участка (Рмин и Рмакс), м <sup>2</sup>  | Рмин = —<br>Рмакс = —         |
| 7.   | Кадастровый или иной государственный учетный номер (инвентарный) здания, сооружения, объекта незавершенного строительства, расположенного на земельном участке   | 31:11:1205007:1871            |
| 8.   | Вид (виды) разрешенного использования  | Для строительства гаража      |
| 8.1. | Дополнительные сведения об использовании земельного участка  | —                             |
| 9.   | Сведения о земельных участках (землях общего пользования, территории общего пользования), посредством которых обеспечивается доступ                              | —                             |
| 10.  | Иные сведения  | —                             |

**4. Пояснения к сведениям об уточняемом земельном участке с кадастровым номером** 31:11:1205007:707 :

1. —

**1. Сведения о характерных точках границ уточняемого земельного участка с кадастровым номером** 31:11:1205007:718 :

Система координат МСК-31 Зона № 1

| Обозначение характерных точек границ | Координаты, м  |   |  |              | Метод определения координат | Формулы, примененные для расчета средней квадратической погрешности определения координат характерных точек границ (Mt), с подставленными в такие формулы значениями и итоговые (вычисленные) значения Mt, м | Описание закрепления точки |
|--------------------------------------|--|---|--|--------------|-----------------------------|--|----------------------------|
|                                      | содержатся в Едином государственном реестре недвижимости |   | определены в результате выполнения комплексных кадастровых работ |              |                             |  |                            |
|                                      | X  | Y | X  | Y            |                             |  |                            |
| 1                                    | 2  | 3 | 4  | 5            | 6                           | 7  | 8                          |
| 6382                                 | —  | — | 415 481,18   | 1 270 484,68 | —                           | —  | —                          |

| 1    | 2 | 3 | 4          | 5            | 6 | 7 | 8 |
|------|---|---|------------|--------------|---|---|---|
| 6383 | — | — | 415 481,21 | 1 270 488,19 | — | — | — |
| 6384 | — | — | 415 479,27 | 1 270 488,20 |   |   |   |
| 6385 | — | — | 415 475,19 | 1 270 488,21 |   |   |   |
| 6386 | — | — | 415 475,18 | 1 270 484,70 |   |   |   |
| 6382 | — | — | 415 481,18 | 1 270 484,68 |   |   |   |

**2. Сведения о частях границ уточняемого земельного участка с кадастровым номером** 31:11:1205007:718 :

| Обозначение части границ |       | Горизонтальное проложение (S), м | Описание прохождения части границ | Сведения о согласовании местоположения границ (согласовано/спорное) |
|--------------------------|-------|----------------------------------|-----------------------------------|---|
| от т.                    | до т. |                                  |                                   |   |
| 1                        | 2     | 3                                | 4                                 | 5   |
| 6382                     | 6383  | 3,51                             | —                                 | согласовано   |
| 6383                     | 6384  | 1,94                             |                                   |   |
| 6384                     | 6385  | 4,08                             |                                   |   |
| 6385                     | 6386  | 3,51                             |                                   |   |
| 6386                     | 6382  | 6,00                             |                                   |   |

**3. Сведения о характеристиках уточняемого земельного участка с кадастровым номером** 31:11:1205007:718 :

| № п/п | Наименование характеристики  | Значение характеристики  |
|-------|--|--|
| 1     | 2  | 3  |
| 1.    | Адрес земельного участка   | —  |
| 1.1.  | Сведения о местоположении земельного участка (при отсутствии адреса) в структурированном в соответствии с федеральной информационной адресной системой виде      |  |
| 1.2.  | Дополнительные сведения о местоположении земельного участка  | Белгородская область, р-н Ракитянский, п. Пролетарский, ул. Ватутина |
| 2.    | Площадь земельного участка ± величина погрешности определения (вычисления) площади ( $P \pm \Delta P$ ), м <sup>2</sup>  | $21 \pm 2,00$  |
| 3.    | Формула, примененная для вычисления предельной погрешности определения площади земельного участка, с подставленными значениями и итоговые (вычисленные) значения | $3,5 * 0,10 * \sqrt{(21,00)} = 2$                                    |
| 4.    | Площадь земельного участка согласно сведениям Единого государственного реестра недвижимости ( $R_{кад}$ ), м <sup>2</sup>  | 21,00  |
| 5.    | Оценка расхождения $P$ и $R_{кад}$ ( $P - R_{кад}$ ), м <sup>2</sup>   | 0  |
| 6.    | Предельный минимальный и максимальный размеры земельного участка ( $R_{мин}$ и $R_{макс}$ ), м <sup>2</sup>  | $R_{мин} = —$<br>$R_{макс} = —$                                      |



| 1    | 2  | 3                        |
|------|--|--------------------------|
| 7.   | Кадастровый или иной государственный учетный номер (инвентарный) здания, сооружения, объекта незавершенного строительства, расположенного на земельном участке | 31:11:1205007:1805       |
| 8.   | Вид (виды) разрешенного использования  | Для строительства гаража |
| 8.1. | Дополнительные сведения об использовании земельного участка  | —                        |
| 9.   | Сведения о земельных участках (землях общего пользования, территории общего пользования), посредством которых обеспечивается доступ                            | —                        |
| 10.  | Иные сведения  | —                        |

**4. Пояснения к сведениям об уточняемом земельном участке с кадастровым номером** 31:11:1205007:718 :

|    |   |
|----|---|
| 1. | — |
|----|---|

**1. Сведения о характерных точках границ уточняемого земельного участка с кадастровым номером** 31:11:1205007:721 :  
Система координат МСК-31 Зона № 1

| Обозначение характерных точек границ | Координаты, м  |   |  |              | Метод определения координат | Формулы, примененные для расчета средней квадратической погрешности определения координат характерных точек границ (Mt), с подставленными в такие формулы значениями и итоговые (вычисленные) значения Mt, м | Описание закрепления точки |
|--------------------------------------|--|---|--|--------------|-----------------------------|--|----------------------------|
|                                      | содержатся в Едином государственном реестре недвижимости |   | определены в результате выполнения комплексных кадастровых работ |              |                             |  |                            |
|                                      | X  | Y | X  | Y            |                             |  |                            |
| 1                                    | 2  | 3 | 4  | 5            | 6                           | 7  | 8                          |
| 6862                                 | —  | — | 415 455,93   | 1 270 274,61 | —                           | —  | —                          |
| 6861                                 | —  | — | 415 455,74   | 1 270 278,67 |                             |  |                            |
| 6860                                 | —  | — | 415 449,74   | 1 270 278,41 |                             |  |                            |
| 6865                                 | —  | — | 415 449,92   | 1 270 274,35 |                             |  |                            |
| 6862                                 | —  | — | 415 455,93   | 1 270 274,61 |                             |  |                            |

**2. Сведения о частях границ уточняемого земельного участка с кадастровым номером** 31:11:1205007:721 :

| Обозначение части границ |       | Горизонтальное проложение (S), м | Описание прохождения части границ | Сведения о согласовании местоположения границ (согласовано/спорное) |
|--------------------------|-------|----------------------------------|-----------------------------------|---|
| от т.                    | до т. |                                  |                                   |   |
| 1                        | 2     | 3                                | 4                                 | 5   |
| 6862                     | 6861  | 4,06                             | —                                 | согласовано   |
| 6861                     | 6860  | 6,01                             |                                   |   |

| 1    | 2    | 3    | 4 | 5           |
|------|------|------|---|-------------|
| 6860 | 6865 | 4,06 | — | согласовано |
| 6865 | 6862 | 6,02 |   |             |

**3. Сведения о характеристиках уточняемого земельного участка с кадастровым номером** 31:11:1205007:721 :

| № п/п | Наименование характеристики  | Значение характеристики  |
|-------|--|--|
| 1     | 2  | 3  |
| 1.    | Адрес земельного участка   | —  |
| 1.1.  | Сведения о местоположении земельного участка (при отсутствии адреса) в структурированном в соответствии с федеральной информационной адресной системой виде      |  |
| 1.2.  | Дополнительные сведения о местоположении земельного участка  | Местоположение установлено относительно ориентира, расположенного в границах участка. Почтовый адрес ориентира: обл. Белгородская, р-н Ракитянский, п. Пролетарский, ул. Ватутина. |
| 2.    | Площадь земельного участка ± величина погрешности определения (вычисления) площади ( $P \pm \Delta P$ ), м <sup>2</sup>  | $24 \pm 2,00$  |
| 3.    | Формула, примененная для вычисления предельной погрешности определения площади земельного участка, с подставленными значениями и итоговые (вычисленные) значения | $3,5 * 0,10 * \sqrt{(24,00)} = 2$  |
| 4.    | Площадь земельного участка согласно сведениям Единого государственного реестра недвижимости (Ркад), м <sup>2</sup>   | 24,00  |
| 5.    | Оценка расхождения Р и Ркад ( $P - P_{кад}$ ), м <sup>2</sup>  | 0  |
| 6.    | Предельный минимальный и максимальный размеры земельного участка (Рмин и Рмакс), м <sup>2</sup>  | Рмин = —<br>Рмакс = —  |
| 7.    | Кадастровый или иной государственный учетный номер (инвентарный) здания, сооружения, объекта незавершенного строительства, расположенного на земельном участке   | 31:11:1205007:1528   |
| 8.    | Вид (виды) разрешенного использования  | Для строительства гаража   |
| 8.1.  | Дополнительные сведения об использовании земельного участка  | —  |
| 9.    | Сведения о земельных участках (землях общего пользования, территории общего пользования), посредством которых обеспечивается доступ                              | —  |
| 10.   | Иные сведения  | —  |

**4. Пояснения к сведениям об уточняемом земельном участке с кадастровым номером** 31:11:1205007:721 :

|    |   |
|----|---|
| 1. | — |
|----|---|

**1. Сведения о характерных точках границ уточняемого земельного участка с кадастровым номером** 31:11:1205007:746 :  
 Система координат МСК-31 Зона № 1

| Обозначение характерных точек границ | Координаты, м  |   |  |              | Метод определения координат | Формулы, примененные для расчета средней квадратической погрешности определения координат характерных точек границ (Mt), с подставленными в такие формулы значениями и итоговые (вычисленные) значения Mt, м | Описание закрепления точки |
|--------------------------------------|--|---|--|--------------|-----------------------------|--|----------------------------|
|                                      | содержатся в Едином государственном реестре недвижимости |   | определены в результате выполнения комплексных кадастровых работ |              |                             |  |                            |
|                                      | X  | Y | X  | Y            |                             |  |                            |
| 1                                    | 2  | 3 | 4  | 5            | 6                           | 7  | 8                          |
| 6574                                 | —  | — | 415 462,29   | 1 270 358,42 | —                           | —  | —                          |
| 6575                                 | —  | — | 415 468,40   | 1 270 358,30 |                             |  |                            |
| 6576                                 | —  | — | 415 468,49   | 1 270 362,80 |                             |  |                            |
| 6577                                 | —  | — | 415 462,70   | 1 270 362,91 |                             |  |                            |
| 6578                                 | —  | — | 415 462,37   | 1 270 362,92 |                             |  |                            |
| 6574                                 | —  | — | 415 462,29   | 1 270 358,42 |                             |  |                            |

**2. Сведения о частях границ уточняемого земельного участка с кадастровым номером** 31:11:1205007:746 :

| Обозначение части границ |       | Горизонтальное проложение (S), м | Описание прохождения части границ | Сведения о согласовании местоположения границ (согласовано/спорное) |
|--------------------------|-------|----------------------------------|-----------------------------------|---|
| от т.                    | до т. |                                  |                                   |   |
| 1                        | 2     | 3                                | 4                                 | 5   |
| 6574                     | 6575  | 6,11                             | —                                 | согласовано   |
| 6575                     | 6576  | 4,50                             |                                   |   |
| 6576                     | 6577  | 5,79                             |                                   |   |
| 6577                     | 6578  | 0,33                             |                                   |   |
| 6578                     | 6574  | 4,50                             |                                   |   |

**3. Сведения о характеристиках уточняемого земельного участка с кадастровым номером** 31:11:1205007:746 :

| № п/п | Наименование характеристики | Значение характеристики |
|-------|-----------------------------|-------------------------|
| 1     | 2                           | 3                       |
| 1     | 2                           | 3                       |

| 1   | 2  | 3   |
|---|--|---|
| 1.  | Адрес земельного участка   | —   |
| 1.1.  | Сведения о местоположении земельного участка (при отсутствии адреса) в структурированном в соответствии с федеральной информационной адресной системой виде      |   |
| 1.2.  | Дополнительные сведения о местоположении земельного участка  | обл. Белгородская, р-н Ракитянский, п. Пролетарский, ул. Ватутина |
| 2.  | Площадь земельного участка $\pm$ величина погрешности определения (вычисления) площади ( $P \pm \Delta P$ ), м <sup>2</sup>                                      | $28 \pm 2,00$   |
| 3.  | Формула, примененная для вычисления предельной погрешности определения площади земельного участка, с подставленными значениями и итоговые (вычисленные) значения | $3,5*0,10*\sqrt{(28,00)} = 2$                                     |
| 4.  | Площадь земельного участка согласно сведениям Единого государственного реестра недвижимости (Ркад), м <sup>2</sup>   | 28,00   |
| 5.  | Оценка расхождения $P$ и $R_{кад}$ ( $P - R_{кад}$ ), м <sup>2</sup>   | 0   |
| 6.  | Предельный минимальный и максимальный размеры земельного участка ( $R_{мин}$ и $R_{макс}$ ), м <sup>2</sup>  | $R_{мин} = \text{—}$<br>$R_{макс} = \text{—}$                     |
| 7.  | Кадастровый или иной государственный учетный номер (инвентарный) здания, сооружения, объекта незавершенного строительства, расположенного на земельном участке   | —   |
| 8.  | Вид (виды) разрешенного использования  | Для строительства гаража  |
| 8.1.  | Дополнительные сведения об использовании земельного участка  | —   |
| 9.  | Сведения о земельных участках (землях общего пользования, территории общего пользования), посредством которых обеспечивается доступ                              | —   |
| 10.   | Иные сведения  | —   |
| <b>4. Пояснения к сведениям об уточняемом земельном участке с кадастровым номером</b> |  | <b>31:11:1205007:746</b> :  |
| 1.  | —  | —   |

**1. Сведения о характерных точках границ уточняемого земельного участка с кадастровым номером** 31:11:1205007:749 :  
 Система координат МСК-31 Зона № 1

| Обозначение характерных точек границ | Координаты, м  |   |  |              | Метод определения координат | Формулы, примененные для расчета средней квадратической погрешности определения координат характерных точек границ (Mt), с подставленными в такие формулы значениями и итоговые (вычисленные) значения Mt, м | Описание закрепления точки |
|--------------------------------------|--|---|--|--------------|-----------------------------|--|----------------------------|
|                                      | содержатся в Едином государственном реестре недвижимости |   | определены в результате выполнения комплексных кадастровых работ |              |                             |  |                            |
|                                      | X  | Y | X  | Y            |                             |  |                            |
| 1                                    | 2  | 3 | 4  | 5            | 6                           | 7  | 8                          |
| 6503                                 | —  | — | 415 464,92   | 1 270 470,75 | —                           | —  | —                          |
| 6495                                 | —  | — | 415 464,89   | 1 270 475,05 |                             |  |                            |
| 6498                                 | —  | — | 415 458,69   | 1 270 475,00 |                             |  |                            |
| 6506                                 | —  | — | 415 458,72   | 1 270 470,70 |                             |  |                            |
| 6507                                 | —  | — | 415 458,92   | 1 270 470,71 |                             |  |                            |
| 6503                                 | —  | — | 415 464,92   | 1 270 470,75 |                             |  |                            |

**2. Сведения о частях границ уточняемого земельного участка с кадастровым номером** 31:11:1205007:749 :

| Обозначение части границ |       | Горизонтальное проложение (S), м | Описание прохождения части границ | Сведения о согласовании местоположения границ (согласовано/спорное) |
|--------------------------|-------|----------------------------------|-----------------------------------|---|
| от т.                    | до т. |                                  |                                   |   |
| 1                        | 2     | 3                                | 4                                 | 5   |
| 6503                     | 6495  | 4,30                             | —                                 | согласовано   |
| 6495                     | 6498  | 6,20                             |                                   |   |
| 6498                     | 6506  | 4,30                             |                                   |   |
| 6506                     | 6507  | 0,20                             |                                   |   |
| 6507                     | 6503  | 6,00                             |                                   |   |

**3. Сведения о характеристиках уточняемого земельного участка с кадастровым номером** 31:11:1205007:749 :

| № п/п | Наименование характеристики | Значение характеристики |
|-------|-----------------------------|-------------------------|
| 1     | 2                           | 3                       |
| 1     | 2                           | 3                       |

| 1   | 2  | 3  |
|---|--|--|
| 1.  | Адрес земельного участка   | —  |
| 1.1.  | Сведения о местоположении земельного участка (при отсутствии адреса) в структурированном в соответствии с федеральной информационной адресной системой виде      |  |
| 1.2.  | Дополнительные сведения о местоположении земельного участка  | Местоположение установлено относительно ориентира, расположенного в границах участка. Почтовый адрес ориентира: обл. Белгородская, р-н Ракитянский, п. Пролетарский, ул. Ватутина. |
| 2.  | Площадь земельного участка $\pm$ величина погрешности определения (вычисления) площади ( $P \pm \Delta P$ ), м <sup>2</sup>                                      | $27 \pm 2,00$  |
| 3.  | Формула, примененная для вычисления предельной погрешности определения площади земельного участка, с подставленными значениями и итоговые (вычисленные) значения | $3,5 * 0,10 * \sqrt{(27,00)} = 2$  |
| 4.  | Площадь земельного участка согласно сведениям Единого государственного реестра недвижимости (Ркад), м <sup>2</sup>   | 27,00  |
| 5.  | Оценка расхождения $P$ и $P_{кад}$ ( $P - P_{кад}$ ), м <sup>2</sup>   | 0  |
| 6.  | Предельный минимальный и максимальный размеры земельного участка ( $P_{мин}$ и $P_{макс}$ ), м <sup>2</sup>  | $P_{мин} = —$<br>$P_{макс} = —$  |
| 7.  | Кадастровый или иной государственный учетный номер (инвентарный) здания, сооружения, объекта незавершенного строительства, расположенного на земельном участке   | 31:11:1205007:1801   |
| 8.  | Вид (виды) разрешенного использования  | Для строительства гаража   |
| 8.1.  | Дополнительные сведения об использовании земельного участка  | —  |
| 9.  | Сведения о земельных участках (землях общего пользования, территории общего пользования), посредством которых обеспечивается доступ                              | —  |
| 10.   | Иные сведения  | —  |
| <b>4. Пояснения к сведениям об уточняемом земельном участке с кадастровым номером</b> |  | <b>31:11:1205007:749</b> :   |
| 1.  | —  | —  |

**1. Сведения о характерных точках границ уточняемого земельного участка с кадастровым номером** 31:11:1205007:750 :  
 Система координат МСК-31 Зона № 1

| Обозначение характерных точек границ | Координаты, м  |   |  |              | Метод определения координат | Формулы, примененные для расчета средней квадратической погрешности определения координат характерных точек границ (Mt), с подставленными в такие формулы значениями и итоговые (вычисленные) значения Mt, м | Описание закрепления точки |
|--------------------------------------|--|---|--|--------------|-----------------------------|--|----------------------------|
|                                      | содержатся в Едином государственном реестре недвижимости |   | определены в результате выполнения комплексных кадастровых работ |              |                             |  |                            |
|                                      | X  | Y | X  | Y            |                             |  |                            |
| 1                                    | 2  | 3 | 4  | 5            | 6                           | 7  | 8                          |
| 7179                                 | —  | — | 415 442,96   | 1 270 205,75 | —                           | —  | —                          |
| 7180                                 | —  | — | 415 448,96   | 1 270 205,77 |                             |  |                            |
| 7181                                 | —  | — | 415 448,94   | 1 270 209,77 |                             |  |                            |
| 7182                                 | —  | — | 415 442,94   | 1 270 209,75 |                             |  |                            |
| 7179                                 | —  | — | 415 442,96   | 1 270 205,75 |                             |  |                            |
| 7179                                 | —  | — | 415 442,96   | 1 270 205,75 |                             |  |                            |

**2. Сведения о частях границ уточняемого земельного участка с кадастровым номером** 31:11:1205007:750 :

| Обозначение части границ |       | Горизонтальное проложение (S), м | Описание прохождения части границ | Сведения о согласовании местоположения границ (согласовано/спорное) |
|--------------------------|-------|----------------------------------|-----------------------------------|---|
| от т.                    | до т. |                                  |                                   |   |
| 1                        | 2     | 3                                | 4                                 | 5   |
| 7179                     | 7180  | 6,00                             | —                                 | согласовано   |
| 7180                     | 7181  | 4,00                             |                                   |   |
| 7181                     | 7182  | 6,00                             |                                   |   |
| 7182                     | 7179  | 4,00                             |                                   |   |

**3. Сведения о характеристиках уточняемого земельного участка с кадастровым номером** 31:11:1205007:750 :

| № п/п | Наименование характеристики   | Значение характеристики  |
|-------|---|--|
| 1     | 2   | 3  |
| 1.    | Адрес земельного участка  | —  |
| 1.1.  | Сведения о местоположении земельного участка (при отсутствии адреса) в структурированном в соответствии с федеральной информационной адресной системой виде |  |
| 1.2.  | Дополнительные сведения о местоположении земельного участка   | Местоположение установлено относительно ориентира, расположенного в границах участка. Почтовый адрес ориентира: обл. Белгородская, р-н Ракитянский, п. Пролетарский, ул. Ватутина. |

| 1    | 2  | 3                             |
|------|--|-------------------------------|
| 2.   | Площадь земельного участка ± величина погрешности определения (вычисления) площади ( $P \pm \Delta P$ ), м <sup>2</sup>  | 24 ± 2,00                     |
| 3.   | Формула, примененная для вычисления предельной погрешности определения площади земельного участка, с подставленными значениями и итоговые (вычисленные) значения | $3,5*0,10*\sqrt{(24,00)} = 2$ |
| 4.   | Площадь земельного участка согласно сведениям Единого государственного реестра недвижимости (Ркад), м <sup>2</sup>   | 24,00                         |
| 5.   | Оценка расхождения Р и Ркад ( $P - P_{кад}$ ), м <sup>2</sup>  | 0                             |
| 6.   | Предельный минимальный и максимальный размеры земельного участка (Рмин и Рмакс), м <sup>2</sup>  | Рмин = —<br>Рмакс = —         |
| 7.   | Кадастровый или иной государственный учетный номер (инвентарный) здания, сооружения, объекта незавершенного строительства, расположенного на земельном участке   | 31:11:1205007:2182            |
| 8.   | Вид (виды) разрешенного использования  | Для строительства гаража      |
| 8.1. | Дополнительные сведения об использовании земельного участка  | —                             |
| 9.   | Сведения о земельных участках (землях общего пользования, территории общего пользования), посредством которых обеспечивается доступ                              | —                             |
| 10.  | Иные сведения  | —                             |

**4. Пояснения к сведениям об уточняемом земельном участке с кадастровым номером** 31:11:1205007:750 :

|    |   |
|----|---|
| 1. | — |
|----|---|

**1. Сведения о характерных точках границ уточняемого земельного участка с кадастровым номером** 31:11:1205007:753 :

Система координат МСК-31 Зона № 1

| Обозначение характерных точек границ | Координаты, м  |   |  |              | Метод определения координат | Формулы, примененные для расчета средней квадратической погрешности определения координат характерных точек границ (Mt), с подставленными в такие формулы значениями и итоговые (вычисленные) значения Mt, м | Описание закрепления точки |
|--------------------------------------|--|---|--|--------------|-----------------------------|--|----------------------------|
|                                      | содержатся в Едином государственном реестре недвижимости |   | определены в результате выполнения комплексных кадастровых работ |              |                             |  |                            |
|                                      | X  | Y | X  | Y            |                             |  |                            |
| 1                                    | 2  | 3 | 4  | 5            | 6                           | 7  | 8                          |
| 6450                                 | —  | — | 415 461,41   | 1 270 543,21 | —                           | —  | —                          |



| 1    | 2 | 3 | 4          | 5            | 6 | 7 | 8 |
|------|---|---|------------|--------------|---|---|---|
| 6446 | — | — | 415 461,13 | 1 270 543,20 | — | — | — |
| 6449 | — | — | 415 455,13 | 1 270 542,98 |   |   |   |
| 6453 | — | — | 415 455,30 | 1 270 538,28 |   |   |   |
| 6454 | — | — | 415 461,58 | 1 270 538,51 |   |   |   |
| 6450 | — | — | 415 461,41 | 1 270 543,21 |   |   |   |

**2. Сведения о частях границ уточняемого земельного участка с кадастровым номером** 31:11:1205007:753 :

| Обозначение части границ |       | Горизонтальное проложение (S), м | Описание прохождения части границ | Сведения о согласовании местоположения границ (согласовано/спорное) |
|--------------------------|-------|----------------------------------|-----------------------------------|---|
| от т.                    | до т. |                                  |                                   |   |
| 1                        | 2     | 3                                | 4                                 | 5   |
| 6450                     | 6446  | 0,28                             | —                                 | согласовано   |
| 6446                     | 6449  | 6,00                             |                                   |   |
| 6449                     | 6453  | 4,70                             |                                   |   |
| 6453                     | 6454  | 6,28                             |                                   |   |
| 6454                     | 6450  | 4,70                             |                                   |   |

**3. Сведения о характеристиках уточняемого земельного участка с кадастровым номером** 31:11:1205007:753 :

| № п/п | Наименование характеристики  | Значение характеристики  |
|-------|--|--|
| 1     | 2  | 3  |
| 1.    | Адрес земельного участка   | —  |
| 1.1.  | Сведения о местоположении земельного участка (при отсутствии адреса) в структурированном в соответствии с федеральной информационной адресной системой виде      |  |
| 1.2.  | Дополнительные сведения о местоположении земельного участка  | Местоположение установлено относительно ориентира, расположенного в границах участка. Почтовый адрес ориентира: обл. Белгородская, р-н Ракитянский, п. Пролетарский, ул. Ватутина. |
| 2.    | Площадь земельного участка ± величина погрешности определения (вычисления) площади ( $P \pm \Delta P$ ), м <sup>2</sup>  | $30 \pm 2,00$  |
| 3.    | Формула, примененная для вычисления предельной погрешности определения площади земельного участка, с подставленными значениями и итоговые (вычисленные) значения | $3,5 * 0,10 * \sqrt{(30,00)} = 2$  |
| 4.    | Площадь земельного участка согласно сведениям Единого государственного реестра недвижимости (Ркад), м <sup>2</sup>   | 30,00  |
| 5.    | Оценка расхождения P и Ркад ( $P - P_{кад}$ ), м <sup>2</sup>  | 0  |

| 1    | 2  | 3   |
|------|--|---|
| 6.   | Предельный минимальный и максимальный размеры земельного участка (Р <sub>мин</sub> и Р <sub>макс</sub> ), м <sup>2</sup>                                       | Р <sub>мин</sub> = —<br>Р <sub>макс</sub> = — |
| 7.   | Кадастровый или иной государственный учетный номер (инвентарный) здания, сооружения, объекта незавершенного строительства, расположенного на земельном участке | 31:11:1205007:1478                            |
| 8.   | Вид (виды) разрешенного использования  | Для строительства гаража                      |
| 8.1. | Дополнительные сведения об использовании земельного участка  | —   |
| 9.   | Сведения о земельных участках (землях общего пользования, территории общего пользования), посредством которых обеспечивается доступ                            | —   |
| 10.  | Иные сведения  | —   |

**4. Пояснения к сведениям об уточняемом земельном участке с кадастровым номером** 31:11:1205007:753 :

|    |   |
|----|---|
| 1. | — |
|----|---|

**1. Сведения о характерных точках границ уточняемого земельного участка с кадастровым номером** 31:11:1205007:754 :

Система координат МСК-31 Зона № 1

| Обозначение характерных точек границ | Координаты, м  |   |  |              | Метод определения координат | Формулы, примененные для расчета средней квадратической погрешности определения координат характерных точек границ (Mt), с подставленными в такие формулы значениями и итоговые (вычисленные) значения Mt, м | Описание закрепления точки |
|--------------------------------------|--|---|--|--------------|-----------------------------|--|----------------------------|
|                                      | содержатся в Едином государственном реестре недвижимости |   | определены в результате выполнения комплексных кадастровых работ |              |                             |  |                            |
|                                      | X  | Y | X  | Y            |                             |  |                            |
| 1                                    | 2  | 3 | 4  | 5            | 6                           | 7  | 8                          |
| 7168                                 | —  | — | 415 444,26   | 1 270 216,41 | —                           | —  | —                          |
| 7169                                 | —  | — | 415 449,12   | 1 270 216,44 |                             |  |                            |
| 7170                                 | —  | — | 415 450,51   | 1 270 216,45 |                             |  |                            |
| 7171                                 | —  | — | 415 450,46   | 1 270 220,79 |                             |  |                            |
| 7166                                 | —  | — | 415 450,08   | 1 270 220,79 |                             |  |                            |
| 7165                                 | —  | — | 415 444,08   | 1 270 220,71 |                             |  |                            |
| 7168                                 | —  | — | 415 444,26   | 1 270 216,41 |                             |  |                            |

**2. Сведения о частях границ уточняемого земельного участка с кадастровым номером** 31:11:1205007:754 :

| Обозначение части границ |       | Горизонтальное проложение (S), м | Описание прохождения части границ | Сведения о согласовании местоположения границ (согласовано/спорное) |
|--------------------------|-------|----------------------------------|-----------------------------------|---|
| от т.                    | до т. |                                  |                                   |   |
| 1                        | 2     | 3                                | 4                                 | 5   |
| 7168                     | 7169  | 4,86                             | —                                 | согласовано   |
| 7169                     | 7170  | 1,39                             |                                   |   |
| 7170                     | 7171  | 4,34                             |                                   |   |
| 7171                     | 7166  | 0,38                             |                                   |   |
| 7166                     | 7165  | 6,00                             |                                   |   |
| 7165                     | 7168  | 4,30                             |                                   |   |

**3. Сведения о характеристиках уточняемого земельного участка с кадастровым номером** 31:11:1205007:754 :

| № п/п | Наименование характеристики  | Значение характеристики  |
|-------|--|--|
| 1     | 2  | 3  |
| 1.    | Адрес земельного участка   | —  |
| 1.1.  | Сведения о местоположении земельного участка (при отсутствии адреса) в структурированном в соответствии с федеральной информационной адресной системой виде      |  |
| 1.2.  | Дополнительные сведения о местоположении земельного участка  | Местоположение установлено относительно ориентира, расположенного в границах участка. Почтовый адрес ориентира: обл. Белгородская, р-н Ракитянский, п. Пролетарский, ул. Ватутина. |
| 2.    | Площадь земельного участка ± величина погрешности определения (вычисления) площади ( $P \pm \Delta P$ ), м <sup>2</sup>  | $27 \pm 2,00$  |
| 3.    | Формула, примененная для вычисления предельной погрешности определения площади земельного участка, с подставленными значениями и итоговые (вычисленные) значения | $3,5 * 0,10 * \sqrt{(27,00)} = 2$  |
| 4.    | Площадь земельного участка согласно сведениям Единого государственного реестра недвижимости (Ркад), м <sup>2</sup>   | 24,00  |
| 5.    | Оценка расхождения Р и Ркад ( $P - P_{кад}$ ), м <sup>2</sup>  | 3  |
| 6.    | Предельный минимальный и максимальный размеры земельного участка (Рмин и Рмакс), м <sup>2</sup>  | Рмин = —<br>Рмакс = —  |
| 7.    | Кадастровый или иной государственный учетный номер (инвентарный) здания, сооружения, объекта незавершенного строительства, расположенного на земельном участке   | 31:11:1205007:1504   |
| 8.    | Вид (виды) разрешенного использования  | Для строительства гаража   |

|      |   |   |
|------|---|---|
| 1    | 2   | 3 |
| 8.1. | Дополнительные сведения об использовании земельного участка   | — |
| 9.   | Сведения о земельных участках (землях общего пользования, территории общего пользования), посредством которых обеспечивается доступ | — |
| 10.  | Иные сведения   | — |

**4. Пояснения к сведениям об уточняемом земельном участке с кадастровым номером** 31:11:1205007:754 :

|    |   |
|----|---|
| 1. | — |
|----|---|

**1. Сведения о характерных точках границ уточняемого земельного участка с кадастровым номером** 31:11:1205007:756 :

Система координат МСК-31 Зона № 1

| Обозначение характерных точек границ | Координаты, м  |   |  |              | Метод определения координат | Формулы, примененные для расчета средней квадратической погрешности определения координат характерных точек границ (Mt), с подставленными в такие формулы значениями и итоговые (вычисленные) значения Mt, м | Описание закрепления точки |
|--------------------------------------|--|---|--|--------------|-----------------------------|--|----------------------------|
|                                      | содержатся в Едином государственном реестре недвижимости |   | определены в результате выполнения комплексных кадастровых работ |              |                             |  |                            |
|                                      | X  | Y | X  | Y            |                             |  |                            |
| 1                                    | 2  | 3 | 4  | 5            | 6                           | 7  | 8                          |
| 6175                                 | —  | — | 415 482,87   | 1 270 531,42 | —                           | —  | —                          |
| 6176                                 | —  | — | 415 482,89   | 1 270 525,77 |                             |  |                            |
| 6166                                 | —  | — | 415 486,99   | 1 270 525,80 |                             |  |                            |
| 6165                                 | —  | — | 415 486,97   | 1 270 531,45 |                             |  |                            |
| 6175                                 | —  | — | 415 482,87   | 1 270 531,42 |                             |  |                            |

**2. Сведения о частях границ уточняемого земельного участка с кадастровым номером** 31:11:1205007:756 :

| Обозначение части границ |       | Горизонтальное проложение (S), м | Описание прохождения части границ | Сведения о согласовании местоположения границ (согласовано/спорное) |
|--------------------------|-------|----------------------------------|-----------------------------------|---|
| от т.                    | до т. |                                  |                                   |   |
| 1                        | 2     | 3                                | 4                                 | 5   |
| 6175                     | 6176  | 5,65                             | —                                 | согласовано   |
| 6176                     | 6166  | 4,10                             |                                   |   |
| 6166                     | 6165  | 5,65                             |                                   |   |
| 6165                     | 6175  | 4,10                             |                                   |   |

**3. Сведения о характеристиках уточняемого земельного участка с кадастровым номером** 31:11:1205007:756 :

| № п/п | Наименование характеристики | Значение характеристики |
|-------|-----------------------------|-------------------------|
|-------|-----------------------------|-------------------------|

| 1   | 2  | 3  |
|---|--|--|
| 1.  | Адрес земельного участка   | —  |
| 1.1.  | Сведения о местоположении земельного участка (при отсутствии адреса) в структурированном в соответствии с федеральной информационной адресной системой виде      |  |
| 1.2.  | Дополнительные сведения о местоположении земельного участка  | Местоположение установлено относительно ориентира, расположенного в границах участка. Почтовый адрес ориентира: обл. Белгородская, р-н Ракитянский, п. Пролетарский, ул. Ватутина. |
| 2.  | Площадь земельного участка $\pm$ величина погрешности определения (вычисления) площади ( $P \pm \Delta P$ ), м <sup>2</sup>                                      | 23 $\pm$ 2,00  |
| 3.  | Формула, примененная для вычисления предельной погрешности определения площади земельного участка, с подставленными значениями и итоговые (вычисленные) значения | $3,5 * 0,10 * \sqrt{(23,00)} = 2$  |
| 4.  | Площадь земельного участка согласно сведениям Единого государственного реестра недвижимости (Ркад), м <sup>2</sup>   | 24,00  |
| 5.  | Оценка расхождения P и Ркад ( $P - P_{кад}$ ), м <sup>2</sup>  | 1  |
| 6.  | Предельный минимальный и максимальный размеры земельного участка (Рмин и Рмакс), м <sup>2</sup>  | Рмин = —<br>Рмакс = —  |
| 7.  | Кадастровый или иной государственный учетный номер (инвентарный) здания, сооружения, объекта незавершенного строительства, расположенного на земельном участке   | —  |
| 8.  | Вид (виды) разрешенного использования  | Для строительства гаража   |
| 8.1.  | Дополнительные сведения об использовании земельного участка  | —  |
| 9.  | Сведения о земельных участках (землях общего пользования, территории общего пользования), посредством которых обеспечивается доступ                              | —  |
| 10.   | Иные сведения  | —  |
| <b>4. Пояснения к сведениям об уточняемом земельном участке с кадастровым номером</b> |  | <b>31:11:1205007:756</b> :   |
| 1.  | —  | —  |

**1. Сведения о характерных точках границ уточняемого земельного участка с кадастровым номером** 31:11:1205007:757 :  
 Система координат МСК-31 Зона № 1

| Обозначение характерных точек границ | Координаты, м  |   |  |              | Метод определения координат | Формулы, примененные для расчета средней квадратической погрешности определения координат характерных точек границ (Mt), с подставленными в такие формулы значениями и итоговые (вычисленные) значения Mt, м | Описание закрепления точки |
|--------------------------------------|--|---|--|--------------|-----------------------------|--|----------------------------|
|                                      | содержатся в Едином государственном реестре недвижимости |   | определены в результате выполнения комплексных кадастровых работ |              |                             |  |                            |
|                                      | X  | Y | X  | Y            |                             |  |                            |
| 1                                    | 2  | 3 | 4  | 5            | 6                           | 7  | 8                          |
| 6579                                 | —  | — | 415 462,67   | 1 270 371,47 | —                           | —  | —                          |
| 6580                                 | —  | — | 415 462,58   | 1 270 367,28 |                             |  |                            |
| 6581                                 | —  | — | 415 462,79   | 1 270 367,27 |                             |  |                            |
| 6582                                 | —  | — | 415 468,58   | 1 270 367,16 |                             |  |                            |
| 6583                                 | —  | — | 415 468,66   | 1 270 371,35 |                             |  |                            |
| 6579                                 | —  | — | 415 462,67   | 1 270 371,47 |                             |  |                            |

**2. Сведения о частях границ уточняемого земельного участка с кадастровым номером** 31:11:1205007:757 :

| Обозначение части границ |       | Горизонтальное проложение (S), м | Описание прохождения части границ | Сведения о согласовании местоположения границ (согласовано/спорное) |
|--------------------------|-------|----------------------------------|-----------------------------------|---|
| от т.                    | до т. |                                  |                                   |   |
| 1                        | 2     | 3                                | 4                                 | 5   |
| 6579                     | 6580  | 4,19                             | —                                 | согласовано   |
| 6580                     | 6581  | 0,21                             |                                   |   |
| 6581                     | 6582  | 5,79                             |                                   |   |
| 6582                     | 6583  | 4,19                             |                                   |   |
| 6583                     | 6579  | 5,99                             |                                   |   |

**3. Сведения о характеристиках уточняемого земельного участка с кадастровым номером** 31:11:1205007:757 :

| № п/п | Наименование характеристики | Значение характеристики |
|-------|-----------------------------|-------------------------|
| 1     | 2                           | 3                       |
|       |                             |                         |

| 1    | 2  | 3  |
|------|--|--|
| 1.   | Адрес земельного участка   | —  |
| 1.1. | Сведения о местоположении земельного участка (при отсутствии адреса) в структурированном в соответствии с федеральной информационной адресной системой виде      |  |
| 1.2. | Дополнительные сведения о местоположении земельного участка  | Местоположение установлено относительно ориентира, расположенного в границах участка. Почтовый адрес ориентира: обл. Белгородская, р-н Ракитянский, п. Пролетарский, ул. Ватутина.   |
| 2.   | Площадь земельного участка $\pm$ величина погрешности определения (вычисления) площади ( $P \pm \Delta P$ ), м <sup>2</sup>                                      | 25 $\pm$ 2,00  |
| 3.   | Формула, примененная для вычисления предельной погрешности определения площади земельного участка, с подставленными значениями и итоговые (вычисленные) значения | $3,5 * 0,10 * \sqrt{(25,00)} = 2$  |
| 4.   | Площадь земельного участка согласно сведениям Единого государственного реестра недвижимости (Ркад), м <sup>2</sup>   | 25,00  |
| 5.   | Оценка расхождения P и Ркад ( $P - P_{кад}$ ), м <sup>2</sup>  | 0  |
| 6.   | Предельный минимальный и максимальный размеры земельного участка ( $P_{мин}$ и $P_{макс}$ ), м <sup>2</sup>  | $P_{мин} = —$<br>$P_{макс} = —$  |
| 7.   | Кадастровый или иной государственный учетный номер (инвентарный) здания, сооружения, объекта незавершенного строительства, расположенного на земельном участке   | 31:11:0101001:567  |
| 8.   | Вид (виды) разрешенного использования  | Для строительства гаража   |
| 8.1. | Дополнительные сведения об использовании земельного участка  | —  |
| 9.   | Сведения о земельных участках (землях общего пользования, территории общего пользования), посредством которых обеспечивается доступ                              | —  |
| 10.  | Иные сведения  | - Учётный номер зоны 31.11.2.25. Обременение возникает на основании: Постановление Правительства Российской Федерации "О порядке установления охранных зон объектов электросетевого хозяйства и особых условий использования земельных участков, расположенных в границах таких зон" № 160, документ выдан Правительство Российской Федерации<br>- Учётный номер зоны 31.00.2.90. Обременение возникает на основании: Постановление Правительства Российской Федерации "О порядке установления охранных зон объектов электросетевого хозяйства и особых условий использования земельных участков, расположенных в границах таких зон" № 160, документ выдан Правительство Российской Федерации |

**4. Пояснения к сведениям об уточняемом земельном участке с кадастровым номером** 31:11:1205007:757 :

1. —

**1. Сведения о характерных точках границ уточняемого земельного участка с кадастровым номером** 31:11:1205007:763 :

Система координат МСК-31 Зона № 1

| Обозначение характерных точек границ | Координаты, м  |   |  |              | Метод определения координат | Формулы, примененные для расчета средней квадратической погрешности определения координат характерных точек границ (Mt), с подставленными в такие формулы значениями и итоговые (вычисленные) значения Mt, м | Описание закрепления точки |
|--------------------------------------|--|---|--|--------------|-----------------------------|--|----------------------------|
|                                      | содержатся в Едином государственном реестре недвижимости |   | определены в результате выполнения комплексных кадастровых работ |              |                             |  |                            |
|                                      | X  | Y | X  | Y            |                             |  |                            |
| 1                                    | 2  | 3 | 4  | 5            | 6                           | 7  | 8                          |
| 6713                                 | —  | — | 415 451,29   | 1 270 373,72 | —                           | —  | —                          |
| 6709                                 | —  | — | 415 451,06   | 1 270 378,00 |                             |  |                            |
| 6712                                 | —  | — | 415 444,96   | 1 270 377,67 |                             |  |                            |
| 6716                                 | —  | — | 415 444,76   | 1 270 377,65 |                             |  |                            |
| 6717                                 | —  | — | 415 444,99   | 1 270 373,38 |                             |  |                            |
| 6713                                 | —  | — | 415 451,29   | 1 270 373,72 |                             |  |                            |

**2. Сведения о частях границ уточняемого земельного участка с кадастровым номером** 31:11:1205007:763 :

| Обозначение части границ |       | Горизонтальное проложение (S), м | Описание прохождения части границ | Сведения о согласовании местоположения границ (согласовано/спорное) |
|--------------------------|-------|----------------------------------|-----------------------------------|---|
| от т.                    | до т. |                                  |                                   |   |
| 1                        | 2     | 3                                | 4                                 | 5   |
| 6713                     | 6709  | 4,29                             | —                                 | согласовано   |
| 6709                     | 6712  | 6,11                             |                                   |   |
| 6712                     | 6716  | 0,20                             |                                   |   |
| 6716                     | 6717  | 4,28                             |                                   |   |
| 6717                     | 6713  | 6,31                             |                                   |   |

**3. Сведения о характеристиках уточняемого земельного участка с кадастровым номером** 31:11:1205007:763 :

| № п/п | Наименование характеристики | Значение характеристики |
|-------|-----------------------------|-------------------------|
| 1     | 2                           | 3                       |
| 1     | 2                           | 3                       |



| 1   | 2  | 3   |
|---|--|---|
| 1.  | Адрес земельного участка   | —   |
| 1.1.  | Сведения о местоположении земельного участка (при отсутствии адреса) в структурированном в соответствии с федеральной информационной адресной системой виде      |   |
| 1.2.  | Дополнительные сведения о местоположении земельного участка  | Местоположение установлено относительно ориентира, расположенного в границах участка. Почтовый адрес ориентира: обл. Белгородская, р-н Ракитянский, п. Пролетарский, ул. Ватутина.  |
| 2.  | Площадь земельного участка $\pm$ величина погрешности определения (вычисления) площади ( $P \pm \Delta P$ ), м <sup>2</sup>                                      | 27 $\pm$ 2,00   |
| 3.  | Формула, примененная для вычисления предельной погрешности определения площади земельного участка, с подставленными значениями и итоговые (вычисленные) значения | $3,5 * 0,10 * \sqrt{(27,00)} = 2$   |
| 4.  | Площадь земельного участка согласно сведениям Единого государственного реестра недвижимости (Ркад), м <sup>2</sup>   | 27,00   |
| 5.  | Оценка расхождения P и Ркад ( $P - P_{кад}$ ), м <sup>2</sup>  | 0   |
| 6.  | Предельный минимальный и максимальный размеры земельного участка ( $P_{мин}$ и $P_{макс}$ ), м <sup>2</sup>  | $P_{мин} = —$<br>$P_{макс} = —$   |
| 7.  | Кадастровый или иной государственный учетный номер (инвентарный) здания, сооружения, объекта незавершенного строительства, расположенного на земельном участке   | 31:11:1205007:1817  |
| 8.  | Вид (виды) разрешенного использования  | Для строительства гаража  |
| 8.1.  | Дополнительные сведения об использовании земельного участка  | —   |
| 9.  | Сведения о земельных участках (землях общего пользования, территории общего пользования), посредством которых обеспечивается доступ                              | —   |
| 10.   | Иные сведения  | - Учётный номер зоны 31.00.2.90. Обременение возникает на основании: Постановление Правительства Российской Федерации "О порядке установления охранных зон объектов электросетевого хозяйства и особых условий использования земельных участков, расположенных в границах таких зон" № 160, документ выдан Правительство Российской Федерации |
| <b>4. Пояснения к сведениям об уточняемом земельном участке с кадастровым номером</b> |  | <b>31:11:1205007:763</b> :  |
| 1.  |  | —   |

**1. Сведения о характерных точках границ уточняемого земельного участка с кадастровым номером** 31:11:1205007:769 :  
 Система координат МСК-31 Зона № 1

| Обозначение характерных точек границ | Координаты, м  |   |  |              | Метод определения координат | Формулы, примененные для расчета средней квадратической погрешности определения координат характерных точек границ (Mt), с подставленными в такие формулы значениями и итоговые (вычисленные) значения Mt, м | Описание закрепления точки |
|--------------------------------------|--|---|--|--------------|-----------------------------|--|----------------------------|
|                                      | содержатся в Едином государственном реестре недвижимости |   | определены в результате выполнения комплексных кадастровых работ |              |                             |  |                            |
|                                      | X  | Y | X  | Y            |                             |  |                            |
| 1                                    | 2  | 3 | 4  | 5            | 6                           | 7  | 8                          |
| 6821                                 | —  | — | 415 453,92   | 1 270 321,74 | —                           | —  | —                          |
| 6822                                 | —  | — | 415 453,77   | 1 270 325,98 |                             |  |                            |
| 6823                                 | —  | — | 415 447,55   | 1 270 325,75 |                             |  |                            |
| 6824                                 | —  | — | 415 447,71   | 1 270 321,51 |                             |  |                            |
| 6821                                 | —  | — | 415 453,92   | 1 270 321,74 |                             |  |                            |

**2. Сведения о частях границ уточняемого земельного участка с кадастровым номером** 31:11:1205007:769 :

| Обозначение части границ |       | Горизонтальное проложение (S), м | Описание прохождения части границ | Сведения о согласовании местоположения границ (согласовано/спорное) |
|--------------------------|-------|----------------------------------|-----------------------------------|---|
| от т.                    | до т. |                                  |                                   |   |
| 1                        | 2     | 3                                | 4                                 | 5   |
| 6821                     | 6822  | 4,24                             | —                                 | согласовано   |
| 6822                     | 6823  | 6,22                             |                                   |   |
| 6823                     | 6824  | 4,24                             |                                   |   |
| 6824                     | 6821  | 6,21                             |                                   |   |

**3. Сведения о характеристиках уточняемого земельного участка с кадастровым номером** 31:11:1205007:769 :

| № п/п | Наименование характеристики   | Значение характеристики  |
|-------|---|--|
| 1     | 2   | 3  |
| 1.    | Адрес земельного участка  | —  |
| 1.1.  | Сведения о местоположении земельного участка (при отсутствии адреса) в структурированном в соответствии с федеральной информационной адресной системой виде |  |
| 1.2.  | Дополнительные сведения о местоположении земельного участка   | Белгородская обл., р-н Ракитянский, п. Пролетарский, ул. Ватутина, №59 |

| 1    | 2  | 3                             |
|------|--|-------------------------------|
| 2.   | Площадь земельного участка ± величина погрешности определения (вычисления) площади ( $P \pm \Delta P$ ), м <sup>2</sup>  | 26 ± 2,00                     |
| 3.   | Формула, примененная для вычисления предельной погрешности определения площади земельного участка, с подставленными значениями и итоговые (вычисленные) значения | $3,5*0,10*\sqrt{(26,00)} = 2$ |
| 4.   | Площадь земельного участка согласно сведениям Единого государственного реестра недвижимости (Ркад), м <sup>2</sup>   | 26,00                         |
| 5.   | Оценка расхождения Р и Ркад ( $P - P_{кад}$ ), м <sup>2</sup>  | 0                             |
| 6.   | Предельный минимальный и максимальный размеры земельного участка (Рмин и Рмакс), м <sup>2</sup>  | Рмин = —<br>Рмакс = —         |
| 7.   | Кадастровый или иной государственный учетный номер (инвентарный) здания, сооружения, объекта незавершенного строительства, расположенного на земельном участке   | 31:11:0101001:552             |
| 8.   | Вид (виды) разрешенного использования  | Для строительства гаража      |
| 8.1. | Дополнительные сведения об использовании земельного участка  | —                             |
| 9.   | Сведения о земельных участках (землях общего пользования, территории общего пользования), посредством которых обеспечивается доступ                              | —                             |
| 10.  | Иные сведения  | —                             |

**4. Пояснения к сведениям об уточняемом земельном участке с кадастровым номером** 31:11:1205007:769 :

1. —

**1. Сведения о характерных точках границ уточняемого земельного участка с кадастровым номером** 31:11:1205007:815 :

Система координат МСК-31 Зона № 1

| Обозначение характерных точек границ | Координаты, м  |   |  |              | Метод определения координат | Формулы, примененные для расчета средней квадратической погрешности определения координат характерных точек границ (Mt), с подставленными в такие формулы значениями и итоговые (вычисленные) значения Mt, м | Описание закрепления точки |
|--------------------------------------|--|---|--|--------------|-----------------------------|--|----------------------------|
|                                      | содержатся в Едином государственном реестре недвижимости |   | определены в результате выполнения комплексных кадастровых работ |              |                             |  |                            |
|                                      | X  | Y | X  | Y            |                             |  |                            |
| 1                                    | 2  | 3 | 4  | 5            | 6                           | 7  | 8                          |
| 4105                                 | —  | — | 415 704,25   | 1 269 652,40 | —                           | —  | —                          |

| 1    | 2 | 3 | 4          | 5            | 6 | 7 | 8 |
|------|---|---|------------|--------------|---|---|---|
| 4106 | — | — | 415 658,39 | 1 269 653,38 | — | — | — |
| 4107 | — | — | 415 658,12 | 1 269 635,10 |   |   |   |
| 4108 | — | — | 415 660,03 | 1 269 635,08 |   |   |   |
| 4109 | — | — | 415 703,96 | 1 269 634,71 |   |   |   |
| 4105 | — | — | 415 704,25 | 1 269 652,40 |   |   |   |

**2. Сведения о частях границ уточняемого земельного участка с кадастровым номером** 31:11:1205007:815 :

| Обозначение части границ |       | Горизонтальное проложение (S), м | Описание прохождения части границ | Сведения о согласовании местоположения границ (согласовано/спорное) |
|--------------------------|-------|----------------------------------|-----------------------------------|---|
| от т.                    | до т. |                                  |                                   |   |
| 1                        | 2     | 3                                | 4                                 | 5   |
| 4105                     | 4106  | 45,87                            | —                                 | согласовано   |
| 4106                     | 4107  | 18,28                            |                                   |   |
| 4107                     | 4108  | 1,91                             |                                   |   |
| 4108                     | 4109  | 43,93                            |                                   |   |
| 4109                     | 4105  | 17,69                            |                                   |   |

**3. Сведения о характеристиках уточняемого земельного участка с кадастровым номером** 31:11:1205007:815 :

| № п/п | Наименование характеристики  | Значение характеристики  |
|-------|--|--|
| 1     | 2  | 3  |
| 1.    | Адрес земельного участка   | —  |
| 1.1.  | Сведения о местоположении земельного участка (при отсутствии адреса) в структурированном в соответствии с федеральной информационной адресной системой виде      |  |
| 1.2.  | Дополнительные сведения о местоположении земельного участка  | Белгородская область, р-н Ракитянский, п. Пролетарский, ул. Красноармейская, 136 |
| 2.    | Площадь земельного участка ± величина погрешности определения (вычисления) площади ( $P \pm \Delta P$ ), м <sup>2</sup>  | 825 ± 10,00  |
| 3.    | Формула, примененная для вычисления предельной погрешности определения площади земельного участка, с подставленными значениями и итоговые (вычисленные) значения | $3,5*0,10*\sqrt{(825,00)} = 10$  |
| 4.    | Площадь земельного участка согласно сведениям Единого государственного реестра недвижимости (Ркад), м <sup>2</sup>   | 825,00   |
| 5.    | Оценка расхождения Р и Ркад ( $P - P_{кад}$ ), м <sup>2</sup>  | 0  |
| 6.    | Предельный минимальный и максимальный размеры земельного участка (Рмин и Рмакс), м <sup>2</sup>  | Рмин = —<br>Рмакс = —  |

| 1    | 2  | 3  |
|------|--|--|
| 7.   | Кадастровый или иной государственный учетный номер (инвентарный) здания, сооружения, объекта незавершенного строительства, расположенного на земельном участке | —  |
| 8.   | Вид (виды) разрешенного использования  | Для ведения личного подсобного хозяйства |
| 8.1. | Дополнительные сведения об использовании земельного участка  | —  |
| 9.   | Сведения о земельных участках (землях общего пользования, территории общего пользования), посредством которых обеспечивается доступ                            | —  |
| 10.  | Иные сведения  | —  |

**4. Пояснения к сведениям об уточняемом земельном участке с кадастровым номером** 31:11:1205007:815 :

1. —

**1. Сведения о характерных точках границ уточняемого земельного участка с кадастровым номером** 31:11:1205007:857 :

Система координат МСК-31 Зона № 1

| Обозначение характерных точек границ | Координаты, м  |   |  |              | Метод определения координат | Формулы, примененные для расчета средней квадратической погрешности определения координат характерных точек границ (Mt), с подставленными в такие формулы значениями и итоговые (вычисленные) значения Mt, м | Описание закрепления точки |
|--------------------------------------|--|---|--|--------------|-----------------------------|--|----------------------------|
|                                      | содержатся в Едином государственном реестре недвижимости |   | определены в результате выполнения комплексных кадастровых работ |              |                             |  |                            |
|                                      | X  | Y | X  | Y            |                             |  |                            |
| 1                                    | 2  | 3 | 4  | 5            | 6                           | 7  | 8                          |
| 6723                                 | —  | — | 415 450,20   | 1 270 394,85 | —                           | —  | —                          |
| 6724                                 | —  | — | 415 444,20   | 1 270 394,54 |                             |  |                            |
| 6720                                 | —  | — | 415 444,40   | 1 270 390,35 |                             |  |                            |
| 6719                                 | —  | — | 415 450,38   | 1 270 390,65 |                             |  |                            |
| 6723                                 | —  | — | 415 450,20   | 1 270 394,85 |                             |  |                            |

**2. Сведения о частях границ уточняемого земельного участка с кадастровым номером** 31:11:1205007:857 :

| Обозначение части границ |       | Горизонтальное проложение (S), м | Описание прохождения части границ | Сведения о согласовании местоположения границ (согласовано/спорное) |
|--------------------------|-------|----------------------------------|-----------------------------------|---|
| от т.                    | до т. |                                  |                                   |   |
| 1                        | 2     | 3                                | 4                                 | 5   |
| 6723                     | 6724  | 6,01                             | —                                 | согласовано   |
| 6724                     | 6720  | 4,19                             |                                   |   |

|      |      |      |   |             |
|------|------|------|---|-------------|
| 1    | 2    | 3    | 4 | 5           |
| 6720 | 6719 | 5,99 | — | согласовано |
| 6719 | 6723 | 4,20 | — |             |

**3. Сведения о характеристиках уточняемого земельного участка с кадастровым номером** 31:11:1205007:857 :

| № п/п | Наименование характеристики  | Значение характеристики  |
|-------|--|--|
| 1     | 2  | 3  |
| 1.    | Адрес земельного участка   | —  |
| 1.1.  | Сведения о местоположении земельного участка (при отсутствии адреса) в структурированном в соответствии с федеральной информационной адресной системой виде      |  |
| 1.2.  | Дополнительные сведения о местоположении земельного участка  | Местоположение установлено относительно ориентира, расположенного в границах участка. Почтовый адрес ориентира: обл. Белгородская, р-н Ракитянский, п. Пролетарский, ул. Ватутина. |
| 2.    | Площадь земельного участка ± величина погрешности определения (вычисления) площади ( $P \pm \Delta P$ ), м <sup>2</sup>  | $25 \pm 2,00$  |
| 3.    | Формула, примененная для вычисления предельной погрешности определения площади земельного участка, с подставленными значениями и итоговые (вычисленные) значения | $3,5 * 0,10 * \sqrt{(25,00)} = 2$  |
| 4.    | Площадь земельного участка согласно сведениям Единого государственного реестра недвижимости (Ркад), м <sup>2</sup>   | 25,00  |
| 5.    | Оценка расхождения Р и Ркад ( $P - P_{кад}$ ), м <sup>2</sup>  | 0  |
| 6.    | Предельный минимальный и максимальный размеры земельного участка (Рмин и Рмакс), м <sup>2</sup>  | Рмин = —<br>Рмакс = —  |
| 7.    | Кадастровый или иной государственный учетный номер (инвентарный) здания, сооружения, объекта незавершенного строительства, расположенного на земельном участке   | 31:11:0101001:560  |
| 8.    | Вид (виды) разрешенного использования  | Под гаражом  |
| 8.1.  | Дополнительные сведения об использовании земельного участка  | —  |
| 9.    | Сведения о земельных участках (землях общего пользования, территории общего пользования), посредством которых обеспечивается доступ                              | —  |
| 10.   | Иные сведения  | —  |

**4. Пояснения к сведениям об уточняемом земельном участке с кадастровым номером** 31:11:1205007:857 :

|    |   |
|----|---|
| 1. | — |
|----|---|

**1. Сведения о характерных точках границ уточняемого земельного участка с кадастровым номером** 31:11:1205007:864 :  
 Система координат МСК-31 Зона № 1

| Обозначение характерных точек границ | Координаты, м  |   |  |              | Метод определения координат | Формулы, примененные для расчета средней квадратической погрешности определения координат характерных точек границ (Mt), с подставленными в такие формулы значениями и итоговые (вычисленные) значения Mt, м | Описание закрепления точки |
|--------------------------------------|--|---|--|--------------|-----------------------------|--|----------------------------|
|                                      | содержатся в Едином государственном реестре недвижимости |   | определены в результате выполнения комплексных кадастровых работ |              |                             |  |                            |
|                                      | X  | Y | X  | Y            |                             |  |                            |
| 1                                    | 2  | 3 | 4  | 5            | 6                           | 7  | 8                          |
| 5748                                 | —  | — | 415 646,26   | 1 270 497,51 | —                           | —  | —                          |
| 5749                                 | —  | — | 415 647,75   | 1 270 506,08 |                             |  |                            |
| 5750                                 | —  | — | 415 636,29   | 1 270 508,07 |                             |  |                            |
| 5751                                 | —  | — | 415 634,82   | 1 270 499,68 |                             |  |                            |
| 5748                                 | —  | — | 415 646,26   | 1 270 497,51 |                             |  |                            |

**2. Сведения о частях границ уточняемого земельного участка с кадастровым номером** 31:11:1205007:864 :

| Обозначение части границ |       | Горизонтальное проложение (S), м | Описание прохождения части границ | Сведения о согласовании местоположения границ (согласовано/спорное) |
|--------------------------|-------|----------------------------------|-----------------------------------|---|
| от т.                    | до т. |                                  |                                   |   |
| 1                        | 2     | 3                                | 4                                 | 5   |
| 5748                     | 5749  | 8,70                             | —                                 | согласовано   |
| 5749                     | 5750  | 11,63                            |                                   |   |
| 5750                     | 5751  | 8,52                             |                                   |   |
| 5751                     | 5748  | 11,64                            |                                   |   |

**3. Сведения о характеристиках уточняемого земельного участка с кадастровым номером** 31:11:1205007:864 :

| № п/п | Наименование характеристики   | Значение характеристики   |
|-------|---|---|
| 1     | 2   | 3   |
| 1.    | Адрес земельного участка  | —   |
| 1.1.  | Сведения о местоположении земельного участка (при отсутствии адреса) в структурированном в соответствии с федеральной информационной адресной системой виде |   |
| 1.2.  | Дополнительные сведения о местоположении земельного участка   | Российская Федерация, Белгородская область, м.р-н Ракитянский, г.п. "Поселок Пролетарский", п. Пролетарский, ул. Ватутина, 1"Б" |





| 1    | 2 | 3 | 4          | 5            | 6 | 7 | 8 |
|------|---|---|------------|--------------|---|---|---|
| 6940 | — | — | 415 458,35 | 1 270 164,19 | — | — | — |
| 6948 | — | — | 415 458,41 | 1 270 168,17 |   |   |   |
| 6949 | — | — | 415 452,27 | 1 270 168,26 |   |   |   |
| 6941 | — | — | 415 452,23 | 1 270 164,35 |   |   |   |
| 6940 | — | — | 415 458,35 | 1 270 164,19 |   |   |   |

**2. Сведения о частях границ уточняемого земельного участка с кадастровым номером** 31:11:1205007:865 :

| Обозначение части границ |       | Горизонтальное проложение (S), м | Описание прохождения части границ | Сведения о согласовании местоположения границ (согласовано/спорное) |
|--------------------------|-------|----------------------------------|-----------------------------------|---|
| от т.                    | до т. |                                  |                                   |   |
| 1                        | 2     | 3                                | 4                                 | 5   |
| 6940                     | 6948  | 3,98                             | —                                 | согласовано   |
| 6948                     | 6949  | 6,14                             |                                   |   |
| 6949                     | 6941  | 3,91                             |                                   |   |
| 6941                     | 6940  | 6,12                             |                                   |   |

**3. Сведения о характеристиках уточняемого земельного участка с кадастровым номером** 31:11:1205007:865 :

| № п/п | Наименование характеристики  | Значение характеристики  |
|-------|--|--|
| 1     | 2  | 3  |
| 1.    | Адрес земельного участка   | —  |
| 1.1.  | Сведения о местоположении земельного участка (при отсутствии адреса) в структурированном в соответствии с федеральной информационной адресной системой виде      |  |
| 1.2.  | Дополнительные сведения о местоположении земельного участка  | Местоположение установлено относительно ориентира, расположенного в границах участка. Почтовый адрес ориентира: обл. Белгородская, р-н Ракитянский, п. Пролетарский, ул. Ватутина. |
| 2.    | Площадь земельного участка ± величина погрешности определения (вычисления) площади ( $P \pm \Delta P$ ), м <sup>2</sup>  | 24 ± 2,00  |
| 3.    | Формула, примененная для вычисления предельной погрешности определения площади земельного участка, с подставленными значениями и итоговые (вычисленные) значения | $3,5 * 0,10 * \sqrt{(24,00)} = 2$  |
| 4.    | Площадь земельного участка согласно сведениям Единого государственного реестра недвижимости (Ркад), м <sup>2</sup>   | 24,00  |
| 5.    | Оценка расхождения P и Ркад ( $P - P_{кад}$ ), м <sup>2</sup>  | 0  |
| 6.    | Предельный минимальный и максимальный размеры земельного участка (P <sub>мин</sub> и P <sub>макс</sub> ), м <sup>2</sup>   | P <sub>мин</sub> = —<br>P <sub>макс</sub> = —  |

| 1    | 2  | 3                                      |
|------|--|--|
| 7.   | Кадастровый или иной государственный учетный номер (инвентарный) здания, сооружения, объекта незавершенного строительства, расположенного на земельном участке | 31:11:1205007:1799; 31:11:1205007:1804 |
| 8.   | Вид (виды) разрешенного использования  | Для строительства гаража               |
| 8.1. | Дополнительные сведения об использовании земельного участка  | —                                      |
| 9.   | Сведения о земельных участках (землях общего пользования, территории общего пользования), посредством которых обеспечивается доступ                            | —                                      |
| 10.  | Иные сведения  | —                                      |

**4. Пояснения к сведениям об уточняемом земельном участке с кадастровым номером** 31:11:1205007:865 :

1. —

**1. Сведения о характерных точках границ уточняемого земельного участка с кадастровым номером** 31:11:1205007:874 :

Система координат МСК-31 Зона № 1

| Обозначение характерных точек границ | Координаты, м  |   |  |              | Метод определения координат | Формулы, примененные для расчета средней квадратической погрешности определения координат характерных точек границ (Mt), с подставленными в такие формулы значениями и итоговые (вычисленные) значения Mt, м | Описание закрепления точки |
|--------------------------------------|--|---|--|--------------|-----------------------------|--|----------------------------|
|                                      | содержатся в Едином государственном реестре недвижимости |   | определены в результате выполнения комплексных кадастровых работ |              |                             |  |                            |
|                                      | X  | Y | X  | Y            |                             |  |                            |
| 1                                    | 2  | 3 | 4  | 5            | 6                           | 7  | 8                          |
| 6613                                 | —  | — | 415 467,93   | 1 270 310,22 | —                           | —  | —                          |
| 6618                                 | —  | — | 415 468,00   | 1 270 314,91 |                             |  |                            |
| 6619                                 | —  | — | 415 462,06   | 1 270 314,98 |                             |  |                            |
| 6620                                 | —  | — | 415 461,07   | 1 270 315,00 |                             |  |                            |
| 6621                                 | —  | — | 415 461,01   | 1 270 310,32 |                             |  |                            |
| 6614                                 | —  | — | 415 461,96   | 1 270 310,31 |                             |  |                            |
| 6613                                 | —  | — | 415 467,93   | 1 270 310,22 |                             |  |                            |

**2. Сведения о частях границ уточняемого земельного участка с кадастровым номером** 31:11:1205007:874 :

| Обозначение части границ |       | Горизонтальное проложение (S), м | Описание прохождения части границ | Сведения о согласовании местоположения границ (согласовано/спорное) |
|--------------------------|-------|----------------------------------|-----------------------------------|---|
| от т.                    | до т. |                                  |                                   |   |
| 1                        | 2     | 3                                | 4                                 | 5   |
|                          |       |                                  |                                   |   |

| 1    | 2    | 3    | 4 | 5           |
|------|------|------|---|-------------|
| 6613 | 6618 | 4,69 | — | согласовано |
| 6618 | 6619 | 5,94 |   |             |
| 6619 | 6620 | 0,99 |   |             |
| 6620 | 6621 | 4,68 |   |             |
| 6621 | 6614 | 0,95 |   |             |
| 6614 | 6613 | 5,97 |   |             |

**3. Сведения о характеристиках уточняемого земельного участка с кадастровым номером** 31:11:1205007:874 :

| № п/п | Наименование характеристики  | Значение характеристики  |
|-------|--|--|
| 1     | 2  | 3  |
| 1.    | Адрес земельного участка   | —  |
| 1.1.  | Сведения о местоположении земельного участка (при отсутствии адреса) в структурированном в соответствии с федеральной информационной адресной системой виде      |  |
| 1.2.  | Дополнительные сведения о местоположении земельного участка  | Местоположение установлено относительно ориентира, расположенного в границах участка. Почтовый адрес ориентира: обл. Белгородская, р-н Ракитянский, п. Пролетарский, ул. Ватутина. |
| 2.    | Площадь земельного участка ± величина погрешности определения (вычисления) площади ( $P \pm \Delta P$ ), м <sup>2</sup>  | $32 \pm 2,00$  |
| 3.    | Формула, примененная для вычисления предельной погрешности определения площади земельного участка, с подставленными значениями и итоговые (вычисленные) значения | $3,5 * 0,10 * \sqrt{(32,00)} = 2$  |
| 4.    | Площадь земельного участка согласно сведениям Единого государственного реестра недвижимости ( $R_{\text{кад}}$ ), м <sup>2</sup>                                 | 32,00  |
| 5.    | Оценка расхождения $P$ и $R_{\text{кад}}$ ( $P - R_{\text{кад}}$ ), м <sup>2</sup>   | 0  |
| 6.    | Предельный минимальный и максимальный размеры земельного участка ( $R_{\text{мин}}$ и $R_{\text{макс}}$ ), м <sup>2</sup>  | $R_{\text{мин}} = \text{—}$<br>$R_{\text{макс}} = \text{—}$  |
| 7.    | Кадастровый или иной государственный учетный номер (инвентарный) здания, сооружения, объекта незавершенного строительства, расположенного на земельном участке   | 31:11:0101001:565  |
| 8.    | Вид (виды) разрешенного использования  | Под гаражом  |
| 8.1.  | Дополнительные сведения об использовании земельного участка  | —  |
| 9.    | Сведения о земельных участках (землях общего пользования, территории общего пользования), посредством которых обеспечивается доступ                              | —  |

|   |  |                                  |  |                         |                             |  |                            |
|---|--|----------------------------------|--|-------------------------|-----------------------------|--|----------------------------|
| 1   | 2  |                                  |  | 3                       |                             |  |                            |
| 10.   | Иные сведения  |                                  |  | —                       |                             |  |                            |
| <b>4. Пояснения к сведениям об уточняемом земельном участке с кадастровым номером</b>               |  |                                  |  |                         |                             |  | 31:11:1205007:874          |
| 1.  | —  |                                  |  |                         |                             |  |                            |
| <b>1. Сведения о характерных точках границ уточняемого земельного участка с кадастровым номером</b> |  |                                  |  |                         |                             |  | 31:11:1205007:877          |
| Система координат МСК-31  |  |                                  |  | Зона № 1                |                             |  |                            |
| Обозначение характерных точек границ  | Координаты, м  |                                  |  |                         | Метод определения координат | Формулы, примененные для расчета средней квадратической погрешности определения координат характерных точек границ (Mt), с подставленными в такие формулы значениями и итоговые (вычисленные) значения Mt, м | Описание закрепления точки |
|   | содержатся в Едином государственном реестре недвижимости |                                  | определены в результате выполнения комплексных кадастровых работ |                         |                             |  |                            |
|   | X  | Y                                | X  | Y                       |                             |  |                            |
| 1   | 2  | 3                                | 4  | 5                       | 6                           | 7  | 8                          |
| 6727  | —  | —                                | 415 449,74   | 1 270 403,25            | —                           | —  | —                          |
| 6728  | —  | —                                | 415 443,74   | 1 270 402,92            |                             |  |                            |
| 6729  | —  | —                                | 415 443,97   | 1 270 398,71            |                             |  |                            |
| 6730  | —  | —                                | 415 449,96   | 1 270 399,04            |                             |  |                            |
| 6727  | —  | —                                | 415 449,74   | 1 270 403,25            |                             |  |                            |
| <b>2. Сведения о частях границ уточняемого земельного участка с кадастровым номером</b>             |  |                                  |  |                         |                             |  | 31:11:1205007:877          |
| Обозначение части границ  |  | Горизонтальное проложение (S), м | Описание прохождения части границ                                |                         |                             | Сведения о согласовании местоположения границ (согласовано/спорное)  |                            |
| от т.   | до т.  |                                  |  |                         |                             |  |                            |
| 1   | 2  | 3                                | 4  |                         |                             | 5  |                            |
| 6727  | 6728   | 6,01                             | —  |                         |                             | согласовано  |                            |
| 6728  | 6729   | 4,22                             |  |                         |                             |  |                            |
| 6729  | 6730   | 6,00                             |  |                         |                             |  |                            |
| 6730  | 6727   | 4,22                             |  |                         |                             |  |                            |
| <b>3. Сведения о характеристиках уточняемого земельного участка с кадастровым номером</b>           |  |                                  |  |                         |                             |  | 31:11:1205007:877          |
| № п/п   | Наименование характеристики                              |                                  |  | Значение характеристики |                             |  |                            |
| 1   | 2  |                                  |  | 3                       |                             |  |                            |

| 1   | 2  | 3   |
|---|--|---|
| 1.  | Адрес земельного участка   | —   |
| 1.1.  | Сведения о местоположении земельного участка (при отсутствии адреса) в структурированном в соответствии с федеральной информационной адресной системой виде      |   |
| 1.2.  | Дополнительные сведения о местоположении земельного участка  | Белгородская область, р-н Ракитянский, п. Пролетарский, мкр. Ватутина |
| 2.  | Площадь земельного участка $\pm$ величина погрешности определения (вычисления) площади ( $P \pm \Delta P$ ), м <sup>2</sup>                                      | 25 $\pm$ 2,00   |
| 3.  | Формула, примененная для вычисления предельной погрешности определения площади земельного участка, с подставленными значениями и итоговые (вычисленные) значения | $3,5 * 0,10 * \sqrt{(25,00)} = 2$                                     |
| 4.  | Площадь земельного участка согласно сведениям Единого государственного реестра недвижимости (Ркад), м <sup>2</sup>   | 25,00   |
| 5.  | Оценка расхождения P и Ркад (P - Ркад), м <sup>2</sup>   | 0   |
| 6.  | Предельный минимальный и максимальный размеры земельного участка (Рмин и Рмакс), м <sup>2</sup>  | Рмин = —<br>Рмакс = —   |
| 7.  | Кадастровый или иной государственный учетный номер (инвентарный) здания, сооружения, объекта незавершенного строительства, расположенного на земельном участке   | 31:11:1205007:1517  |
| 8.  | Вид (виды) разрешенного использования  | Под строительство гаражей   |
| 8.1.  | Дополнительные сведения об использовании земельного участка  | —   |
| 9.  | Сведения о земельных участках (землях общего пользования, территории общего пользования), посредством которых обеспечивается доступ                              | —   |
| 10.   | Иные сведения  | —   |
| <b>4. Пояснения к сведениям об уточняемом земельном участке с кадастровым номером</b> |  | <b>31:11:1205007:877</b> :  |
| 1.  | —  | —   |

**1. Сведения о характерных точках границ уточняемого земельного участка с кадастровым номером** 31:11:1205007:879 :  
 Система координат МСК-31 Зона № 1

| Обозначение характерных точек границ | Координаты, м  |   |  |              | Метод определения координат | Формулы, примененные для расчета средней квадратической погрешности определения координат характерных точек границ (Mt), с подставленными в такие формулы значениями и итоговые (вычисленные) значения Mt, м | Описание закрепления точки |
|--------------------------------------|--|---|--|--------------|-----------------------------|--|----------------------------|
|                                      | содержатся в Едином государственном реестре недвижимости |   | определены в результате выполнения комплексных кадастровых работ |              |                             |  |                            |
|                                      | X  | Y | X  | Y            |                             |  |                            |
| 1                                    | 2  | 3 | 4  | 5            | 6                           | 7  | 8                          |
| 6904                                 | —  | — | 415 459,31   | 1 270 216,89 | —                           | —  | —                          |
| 6905                                 | —  | — | 415 459,08   | 1 270 222,24 |                             |  |                            |
| 6906                                 | —  | — | 415 452,79   | 1 270 221,98 |                             |  |                            |
| 6907                                 | —  | — | 415 453,01   | 1 270 216,63 |                             |  |                            |
| 6904                                 | —  | — | 415 459,31   | 1 270 216,89 |                             |  |                            |

**2. Сведения о частях границ уточняемого земельного участка с кадастровым номером** 31:11:1205007:879 :

| Обозначение части границ |       | Горизонтальное проложение (S), м | Описание прохождения части границ | Сведения о согласовании местоположения границ (согласовано/спорное) |
|--------------------------|-------|----------------------------------|-----------------------------------|---|
| от т.                    | до т. |                                  |                                   |   |
| 1                        | 2     | 3                                | 4                                 | 5   |
| 6904                     | 6905  | 5,35                             | —                                 | согласовано   |
| 6905                     | 6906  | 6,30                             |                                   |   |
| 6906                     | 6907  | 5,35                             |                                   |   |
| 6907                     | 6904  | 6,31                             |                                   |   |

**3. Сведения о характеристиках уточняемого земельного участка с кадастровым номером** 31:11:1205007:879 :

| № п/п | Наименование характеристики   | Значение характеристики  |
|-------|---|--|
| 1     | 2   | 3  |
| 1.    | Адрес земельного участка  | —  |
| 1.1.  | Сведения о местоположении земельного участка (при отсутствии адреса) в структурированном в соответствии с федеральной информационной адресной системой виде |  |
| 1.2.  | Дополнительные сведения о местоположении земельного участка   | Местоположение установлено относительно ориентира, расположенного в границах участка. Почтовый адрес ориентира: обл. Белгородская, р-н Ракитянский, п. Пролетарский, ул. Ватутина. |

| 1   | 2  | 3   |
|---|--|---|
| 2.  | Площадь земельного участка ± величина погрешности определения (вычисления) площади ( $P \pm \Delta P$ ), м <sup>2</sup>  | 34 ± 2,00   |
| 3.  | Формула, примененная для вычисления предельной погрешности определения площади земельного участка, с подставленными значениями и итоговые (вычисленные) значения | $3,5 * 0,10 * \sqrt{(34,00)} = 2$   |
| 4.  | Площадь земельного участка согласно сведениям Единого государственного реестра недвижимости (Ркад), м <sup>2</sup>   | 34,00   |
| 5.  | Оценка расхождения Р и Ркад ( $P - P_{кад}$ ), м <sup>2</sup>  | 0   |
| 6.  | Предельный минимальный и максимальный размеры земельного участка (Рмин и Рмакс), м <sup>2</sup>  | Рмин = —<br>Рмакс = —   |
| 7.  | Кадастровый или иной государственный учетный номер (инвентарный) здания, сооружения, объекта незавершенного строительства, расположенного на земельном участке   | 31:11:1205007:1471  |
| 8.  | Вид (виды) разрешенного использования  | Под гаражом   |
| 8.1.  | Дополнительные сведения об использовании земельного участка  | —   |
| 9.  | Сведения о земельных участках (землях общего пользования, территории общего пользования), посредством которых обеспечивается доступ                              | —   |
| 10.   | Иные сведения  | - Учётный номер зоны 31.11.2.25. Обременение возникает на основании: Постановление Правительства Российской Федерации "О порядке установления охранных зон объектов электросетевого хозяйства и особых условий использования земельных участков, расположенных в границах таких зон" № 160, документ выдан Правительство Российской Федерации |
| <b>4. Пояснения к сведениям об уточняемом земельном участке с кадастровым номером</b> |  | <b>31:11:1205007:879</b> :  |
| 1.  | —  |   |

**1. Сведения о характерных точках границ уточняемого земельного участка с кадастровым номером** 31:11:1205007:888 :  
 Система координат МСК-31 Зона № 1

| Обозначение характерных точек границ | Координаты, м  |   |  |              | Метод определения координат | Формулы, примененные для расчета средней квадратической погрешности определения координат характерных точек границ (Mt), с подставленными в такие формулы значениями и итоговые (вычисленные) значения Mt, м | Описание закрепления точки |
|--------------------------------------|--|---|--|--------------|-----------------------------|--|----------------------------|
|                                      | содержатся в Едином государственном реестре недвижимости |   | определены в результате выполнения комплексных кадастровых работ |              |                             |  |                            |
|                                      | X  | Y | X  | Y            |                             |  |                            |
| 1                                    | 2  | 3 | 4  | 5            | 6                           | 7  | 8                          |
| 6886                                 | —  | — | 415 465,96   | 1 270 122,28 | —                           | —  | —                          |
| 6882                                 | —  | — | 415 465,93   | 1 270 117,30 |                             |  |                            |
| 6885                                 | —  | — | 415 471,93   | 1 270 117,27 |                             |  |                            |
| 6887                                 | —  | — | 415 471,96   | 1 270 122,27 |                             |  |                            |
| 6886                                 | —  | — | 415 465,96   | 1 270 122,28 |                             |  |                            |
| 6886                                 | —  | — | 415 465,96   | 1 270 122,28 |                             |  |                            |

**2. Сведения о частях границ уточняемого земельного участка с кадастровым номером** 31:11:1205007:888 :

| Обозначение части границ |       | Горизонтальное проложение (S), м | Описание прохождения части границ | Сведения о согласовании местоположения границ (согласовано/спорное) |
|--------------------------|-------|----------------------------------|-----------------------------------|---|
| от т.                    | до т. |                                  |                                   |   |
| 1                        | 2     | 3                                | 4                                 | 5   |
| 6886                     | 6882  | 4,98                             | —                                 | согласовано   |
| 6882                     | 6885  | 6,00                             |                                   |   |
| 6885                     | 6887  | 5,00                             |                                   |   |
| 6887                     | 6886  | 6,00                             |                                   |   |

**3. Сведения о характеристиках уточняемого земельного участка с кадастровым номером** 31:11:1205007:888 :

| № п/п | Наименование характеристики   | Значение характеристики  |
|-------|---|--|
| 1     | 2   | 3  |
| 1.    | Адрес земельного участка  | —  |
| 1.1.  | Сведения о местоположении земельного участка (при отсутствии адреса) в структурированном в соответствии с федеральной информационной адресной системой виде |  |
| 1.2.  | Дополнительные сведения о местоположении земельного участка   | Местоположение установлено относительно ориентира, расположенного в границах участка. Почтовый адрес ориентира: обл. Белгородская, р-н Ракитянский, п. Пролетарский, ул. Ватутина. |



| 1    | 2  | 3                             |
|------|--|-------------------------------|
| 2.   | Площадь земельного участка ± величина погрешности определения (вычисления) площади ( $P \pm \Delta P$ ), м <sup>2</sup>  | 30 ± 2,00                     |
| 3.   | Формула, примененная для вычисления предельной погрешности определения площади земельного участка, с подставленными значениями и итоговые (вычисленные) значения | $3,5*0,10*\sqrt{(30,00)} = 2$ |
| 4.   | Площадь земельного участка согласно сведениям Единого государственного реестра недвижимости (Ркад), м <sup>2</sup>   | 30,00                         |
| 5.   | Оценка расхождения Р и Ркад ( $P - P_{кад}$ ), м <sup>2</sup>  | 0                             |
| 6.   | Предельный минимальный и максимальный размеры земельного участка (Рмин и Рмакс), м <sup>2</sup>  | Рмин = —<br>Рмакс = —         |
| 7.   | Кадастровый или иной государственный учетный номер (инвентарный) здания, сооружения, объекта незавершенного строительства, расположенного на земельном участке   | 31:11:1205007:2166            |
| 8.   | Вид (виды) разрешенного использования  | Для размещения гаража         |
| 8.1. | Дополнительные сведения об использовании земельного участка  | —                             |
| 9.   | Сведения о земельных участках (землях общего пользования, территории общего пользования), посредством которых обеспечивается доступ                              | —                             |
| 10.  | Иные сведения  | —                             |

**4. Пояснения к сведениям об уточняемом земельном участке с кадастровым номером** 31:11:1205007:888 :

1. —

**1. Сведения о характерных точках границ уточняемого земельного участка с кадастровым номером** 31:11:1205007:890 :

Система координат МСК-31 Зона № 1

| Обозначение характерных точек границ | Координаты, м  |   |  |              | Метод определения координат | Формулы, примененные для расчета средней квадратической погрешности определения координат характерных точек границ (Mt), с подставленными в такие формулы значениями и итоговые (вычисленные) значения Mt, м | Описание закрепления точки |
|--------------------------------------|--|---|--|--------------|-----------------------------|--|----------------------------|
|                                      | содержатся в Едином государственном реестре недвижимости |   | определены в результате выполнения комплексных кадастровых работ |              |                             |  |                            |
|                                      | X  | Y | X  | Y            |                             |  |                            |
| 1                                    | 2  | 3 | 4  | 5            | 6                           | 7  | 8                          |
| 6878                                 | —  | — | 415 466,16   | 1 270 174,20 | —                           | —  | —                          |

| 1    | 2 | 3 | 4          | 5            | 6 | 7 | 8 |
|------|---|---|------------|--------------|---|---|---|
| 6879 | — | — | 415 466,21 | 1 270 170,20 | — | — | — |
| 6880 | — | — | 415 472,21 | 1 270 170,26 |   |   |   |
| 6881 | — | — | 415 472,16 | 1 270 174,26 |   |   |   |
| 6878 | — | — | 415 466,16 | 1 270 174,20 |   |   |   |

**2. Сведения о частях границ уточняемого земельного участка с кадастровым номером** 31:11:1205007:890 :

| Обозначение части границ |       | Горизонтальное проложение (S), м | Описание прохождения части границ | Сведения о согласовании местоположения границ (согласовано/спорное) |
|--------------------------|-------|----------------------------------|-----------------------------------|---|
| от т.                    | до т. |                                  |                                   |   |
| 1                        | 2     | 3                                | 4                                 | 5   |
| 6878                     | 6879  | 4,00                             | —                                 | согласовано   |
| 6879                     | 6880  | 6,00                             |                                   |   |
| 6880                     | 6881  | 4,00                             |                                   |   |
| 6881                     | 6878  | 6,00                             |                                   |   |

**3. Сведения о характеристиках уточняемого земельного участка с кадастровым номером** 31:11:1205007:890 :

| № п/п | Наименование характеристики  | Значение характеристики   |
|-------|--|---|
| 1     | 2  | 3   |
| 1.    | Адрес земельного участка   | —   |
| 1.1.  | Сведения о местоположении земельного участка (при отсутствии адреса) в структурированном в соответствии с федеральной информационной адресной системой виде      |   |
| 1.2.  | Дополнительные сведения о местоположении земельного участка  | Белгородская область, р-н Ракитянский, п. Пролетарский, мкр. Ватутина |
| 2.    | Площадь земельного участка ± величина погрешности определения (вычисления) площади ( $P \pm \Delta P$ ), м <sup>2</sup>  | $24 \pm 2,00$   |
| 3.    | Формула, примененная для вычисления предельной погрешности определения площади земельного участка, с подставленными значениями и итоговые (вычисленные) значения | $3,5*0,10*\sqrt{(24,00)} = 2$   |
| 4.    | Площадь земельного участка согласно сведениям Единого государственного реестра недвижимости ( $P_{\text{кад}}$ ), м <sup>2</sup>                                 | 24,00   |
| 5.    | Оценка расхождения $P$ и $P_{\text{кад}}$ ( $P - P_{\text{кад}}$ ), м <sup>2</sup>   | 0   |
| 6.    | Предельный минимальный и максимальный размеры земельного участка ( $P_{\text{мин}}$ и $P_{\text{макс}}$ ), м <sup>2</sup>  | $P_{\text{мин}} = \text{—}$<br>$P_{\text{макс}} = \text{—}$           |

| 1    | 2  | 3                        |
|------|--|--------------------------|
| 7.   | Кадастровый или иной государственный учетный номер (инвентарный) здания, сооружения, объекта незавершенного строительства, расположенного на земельном участке | 31:11:1205007:1842       |
| 8.   | Вид (виды) разрешенного использования  | под строительство гаража |
| 8.1. | Дополнительные сведения об использовании земельного участка  | —                        |
| 9.   | Сведения о земельных участках (землях общего пользования, территории общего пользования), посредством которых обеспечивается доступ                            | —                        |
| 10.  | Иные сведения  | —                        |

**4. Пояснения к сведениям об уточняемом земельном участке с кадастровым номером** 31:11:1205007:890 :

|    |   |
|----|---|
| 1. | — |
|----|---|

**1. Сведения о характерных точках границ уточняемого земельного участка с кадастровым номером** 31:11:1205007:893 :

Система координат МСК-31 Зона № 1

| Обозначение характерных точек границ | Координаты, м  |   |  |              | Метод определения координат | Формулы, примененные для расчета средней квадратической погрешности определения координат характерных точек границ (Mt), с подставленными в такие формулы значениями и итоговые (вычисленные) значения Mt, м | Описание закрепления точки |
|--------------------------------------|--|---|--|--------------|-----------------------------|--|----------------------------|
|                                      | содержатся в Едином государственном реестре недвижимости |   | определены в результате выполнения комплексных кадастровых работ |              |                             |  |                            |
|                                      | X  | Y | X  | Y            |                             |  |                            |
| 1                                    | 2  | 3 | 4  | 5            | 6                           | 7  | 8                          |
| 6882                                 | —  | — | 415 465,93   | 1 270 117,30 | —                           | —  | —                          |
| 6883                                 | —  | — | 415 465,93   | 1 270 113,27 |                             |  |                            |
| 6884                                 | —  | — | 415 471,93   | 1 270 113,26 |                             |  |                            |
| 6885                                 | —  | — | 415 471,93   | 1 270 117,27 |                             |  |                            |
| 6882                                 | —  | — | 415 465,93   | 1 270 117,30 |                             |  |                            |

**2. Сведения о частях границ уточняемого земельного участка с кадастровым номером** 31:11:1205007:893 :

| Обозначение части границ |       | Горизонтальное проложение (S), м | Описание прохождения части границ | Сведения о согласовании местоположения границ (согласовано/спорное) |
|--------------------------|-------|----------------------------------|-----------------------------------|---|
| от т.                    | до т. |                                  |                                   |   |
| 1                        | 2     | 3                                | 4                                 | 5   |
| 6882                     | 6883  | 4,03                             | —                                 | согласовано   |
| 6883                     | 6884  | 6,00                             |                                   |   |

| 1    | 2    | 3    | 4 | 5           |
|------|------|------|---|-------------|
| 6884 | 6885 | 4,01 | — | согласовано |
| 6885 | 6882 | 6,00 |   |             |

**3. Сведения о характеристиках уточняемого земельного участка с кадастровым номером** 31:11:1205007:893 :

| № п/п | Наименование характеристики  | Значение характеристики   |
|-------|--|---|
| 1     | 2  | 3   |
| 1.    | Адрес земельного участка   | —   |
| 1.1.  | Сведения о местоположении земельного участка (при отсутствии адреса) в структурированном в соответствии с федеральной информационной адресной системой виде      |   |
| 1.2.  | Дополнительные сведения о местоположении земельного участка  | Местоположение установлено относительно ориентира, расположенного в границах участка. Почтовый адрес ориентира: обл. Белгородская, р-н Ракитянский, п. Пролетарский, ул. Ватутина, возле КНС № 304. |
| 2.    | Площадь земельного участка ± величина погрешности определения (вычисления) площади ( $P \pm \Delta P$ ), м <sup>2</sup>  | $24 \pm 2,00$   |
| 3.    | Формула, примененная для вычисления предельной погрешности определения площади земельного участка, с подставленными значениями и итоговые (вычисленные) значения | $3,5 * 0,10 * \sqrt{(24,00)} = 2$   |
| 4.    | Площадь земельного участка согласно сведениям Единого государственного реестра недвижимости (Ркад), м <sup>2</sup>   | 24,00   |
| 5.    | Оценка расхождения Р и Ркад ( $P - P_{кад}$ ), м <sup>2</sup>  | 0   |
| 6.    | Предельный минимальный и максимальный размеры земельного участка (Рмин и Рмакс), м <sup>2</sup>  | Рмин = —<br>Рмакс = —   |
| 7.    | Кадастровый или иной государственный учетный номер (инвентарный) здания, сооружения, объекта незавершенного строительства, расположенного на земельном участке   | —   |
| 8.    | Вид (виды) разрешенного использования  | Для строительства индивидуального гаража  |
| 8.1.  | Дополнительные сведения об использовании земельного участка  | —   |
| 9.    | Сведения о земельных участках (землях общего пользования, территории общего пользования), посредством которых обеспечивается доступ                              | —   |
| 10.   | Иные сведения  | —   |

**4. Пояснения к сведениям об уточняемом земельном участке с кадастровым номером** 31:11:1205007:893 :

|    |   |
|----|---|
| 1. | — |
|----|---|

**1. Сведения о характерных точках границ уточняемого земельного участка с кадастровым номером** 31:11:1205007:898 :  
 Система координат МСК-31 Зона № 1

| Обозначение характерных точек границ | Координаты, м  |   |  |              | Метод определения координат | Формулы, примененные для расчета средней квадратической погрешности определения координат характерных точек границ (Mt), с подставленными в такие формулы значениями и итоговые (вычисленные) значения Mt, м | Описание закрепления точки |
|--------------------------------------|--|---|--|--------------|-----------------------------|--|----------------------------|
|                                      | содержатся в Едином государственном реестре недвижимости |   | определены в результате выполнения комплексных кадастровых работ |              |                             |  |                            |
|                                      | X  | Y | X  | Y            |                             |  |                            |
| 1                                    | 2  | 3 | 4  | 5            | 6                           | 7  | 8                          |
| 6121                                 | —  | — | 415 538,54   | 1 270 551,24 | —                           | —  | —                          |
| 6122                                 | —  | — | 415 540,95   | 1 270 566,65 |                             |  |                            |
| 6123                                 | —  | — | 415 525,77   | 1 270 569,03 |                             |  |                            |
| 6124                                 | —  | — | 415 523,35   | 1 270 553,62 |                             |  |                            |
| 6121                                 | —  | — | 415 538,54   | 1 270 551,24 |                             |  |                            |

**2. Сведения о частях границ уточняемого земельного участка с кадастровым номером** 31:11:1205007:898 :

| Обозначение части границ |       | Горизонтальное проложение (S), м | Описание прохождения части границ | Сведения о согласовании местоположения границ (согласовано/спорное) |
|--------------------------|-------|----------------------------------|-----------------------------------|---|
| от т.                    | до т. |                                  |                                   |   |
| 1                        | 2     | 3                                | 4                                 | 5   |
| 6121                     | 6122  | 15,60                            | —                                 | согласовано   |
| 6122                     | 6123  | 15,37                            |                                   |   |
| 6123                     | 6124  | 15,60                            |                                   |   |
| 6124                     | 6121  | 15,38                            |                                   |   |

**3. Сведения о характеристиках уточняемого земельного участка с кадастровым номером** 31:11:1205007:898 :

| № п/п | Наименование характеристики   | Значение характеристики  |
|-------|---|--|
| 1     | 2   | 3  |
| 1.    | Адрес земельного участка  | —  |
| 1.1.  | Сведения о местоположении земельного участка (при отсутствии адреса) в структурированном в соответствии с федеральной информационной адресной системой виде |  |
| 1.2.  | Дополнительные сведения о местоположении земельного участка   | Местоположение установлено относительно ориентира, расположенного в границах участка. Почтовый адрес ориентира: обл. Белгородская, р-н Ракитянский, п. Пролетарский, ул. Ватутина. |

| 1    | 2  | 3  |
|------|--|--|
| 2.   | Площадь земельного участка ± величина погрешности определения (вычисления) площади ( $P \pm \Delta P$ ), м <sup>2</sup>  | 240 ± 5,00                               |
| 3.   | Формула, примененная для вычисления предельной погрешности определения площади земельного участка, с подставленными значениями и итоговые (вычисленные) значения | $3,5 * 0,10 * \sqrt{(240,00)} = 5$       |
| 4.   | Площадь земельного участка согласно сведениям Единого государственного реестра недвижимости (Ркад), м <sup>2</sup>   | 240,00                                   |
| 5.   | Оценка расхождения P и Ркад ( $P - P_{кад}$ ), м <sup>2</sup>  | 0  |
| 6.   | Предельный минимальный и максимальный размеры земельного участка (Рмин и Рмакс), м <sup>2</sup>  | Рмин = —<br>Рмакс = —                    |
| 7.   | Кадастровый или иной государственный учетный номер (инвентарный) здания, сооружения, объекта незавершенного строительства, расположенного на земельном участке   | 31:11:0000000:548; 31:11:0101001:555     |
| 8.   | Вид (виды) разрешенного использования  | Под канализационной насосной станцией №1 |
| 8.1. | Дополнительные сведения об использовании земельного участка  | —  |
| 9.   | Сведения о земельных участках (землях общего пользования, территории общего пользования), посредством которых обеспечивается доступ                              | —  |
| 10.  | Иные сведения  | —  |

**4. Пояснения к сведениям об уточняемом земельном участке с кадастровым номером** 31:11:1205007:898 :

1. —

**1. Сведения о характерных точках границ уточняемого земельного участка с кадастровым номером** 31:11:1205007:901 :

Система координат МСК-31 Зона № 1

| Обозначение характерных точек границ | Координаты, м  |   |  |              | Метод определения координат | Формулы, примененные для расчета средней квадратической погрешности определения координат характерных точек границ (Mt), с подставленными в такие формулы значениями и итоговые (вычисленные) значения Mt, м | Описание закрепления точки |
|--------------------------------------|--|---|--|--------------|-----------------------------|--|----------------------------|
|                                      | содержатся в Едином государственном реестре недвижимости |   | определены в результате выполнения комплексных кадастровых работ |              |                             |  |                            |
|                                      | X  | Y | X  | Y            |                             |  |                            |
| 1                                    | 2  | 3 | 4  | 5            | 6                           | 7  | 8                          |
| 5457                                 | —  | — | 416 158,47   | 1 269 244,99 | —                           | —  | —                          |

| 1    | 2 | 3 | 4          | 5            | 6 | 7 | 8 |
|------|---|---|------------|--------------|---|---|---|
| 5458 | — | — | 416 180,33 | 1 269 263,65 | — | — | — |
| 5459 | — | — | 416 162,41 | 1 269 281,59 |   |   |   |
| 5456 | — | — | 416 161,13 | 1 269 280,53 |   |   |   |
| 5455 | — | — | 416 143,01 | 1 269 264,61 |   |   |   |
| 5457 | — | — | 416 158,47 | 1 269 244,99 |   |   |   |

**2. Сведения о частях границ уточняемого земельного участка с кадастровым номером** 31:11:1205007:901 :

| Обозначение части границ |       | Горизонтальное проложение (S), м | Описание прохождения части границ | Сведения о согласовании местоположения границ (согласовано/спорное) |
|--------------------------|-------|----------------------------------|-----------------------------------|---|
| от т.                    | до т. |                                  |                                   |   |
| 1                        | 2     | 3                                | 4                                 | 5   |
| 5457                     | 5458  | 28,74                            | —                                 | согласовано   |
| 5458                     | 5459  | 25,36                            |                                   |   |
| 5459                     | 5456  | 1,66                             |                                   |   |
| 5456                     | 5455  | 24,12                            |                                   |   |
| 5455                     | 5457  | 24,98                            |                                   |   |

**3. Сведения о характеристиках уточняемого земельного участка с кадастровым номером** 31:11:1205007:901 :

| № п/п | Наименование характеристики  | Значение характеристики  |
|-------|--|--|
| 1     | 2  | 3  |
| 1.    | Адрес земельного участка   | —  |
| 1.1.  | Сведения о местоположении земельного участка (при отсутствии адреса) в структурированном в соответствии с федеральной информационной адресной системой виде      |  |
| 1.2.  | Дополнительные сведения о местоположении земельного участка  | Местоположение установлено относительно ориентира, расположенного в границах участка. Почтовый адрес ориентира: обл. Белгородская, р-н Ракитянский, п. Пролетарский, ул. Садовая, 139 "а". |
| 2.    | Площадь земельного участка ± величина погрешности определения (вычисления) площади ( $P \pm \Delta P$ ), м <sup>2</sup>  | 685 ± 9,00   |
| 3.    | Формула, примененная для вычисления предельной погрешности определения площади земельного участка, с подставленными значениями и итоговые (вычисленные) значения | $3,5 * 0,10 * \sqrt{(685,00)} = 9$   |
| 4.    | Площадь земельного участка согласно сведениям Единого государственного реестра недвижимости (Ркад), м <sup>2</sup>   | 713,00   |
| 5.    | Оценка расхождения P и Ркад (P - Ркад), м <sup>2</sup>   | 28   |

| 1    | 2  | 3   |
|------|--|---|
| 6.   | Предельный минимальный и максимальный размеры земельного участка (Р <sub>мин</sub> и Р <sub>макс</sub> ), м <sup>2</sup>                                       | Р <sub>мин</sub> = —<br>Р <sub>макс</sub> = — |
| 7.   | Кадастровый или иной государственный учетный номер (инвентарный) здания, сооружения, объекта незавершенного строительства, расположенного на земельном участке | 31:11:1205001:1854                            |
| 8.   | Вид (виды) разрешенного использования  | Для ведения личного подсобного хозяйства      |
| 8.1. | Дополнительные сведения об использовании земельного участка  | —   |
| 9.   | Сведения о земельных участках (землях общего пользования, территории общего пользования), посредством которых обеспечивается доступ                            | —   |
| 10.  | Иные сведения  | —   |

**4. Пояснения к сведениям об уточняемом земельном участке с кадастровым номером** 31:11:1205007:901 :

|    |   |
|----|---|
| 1. | — |
|----|---|

**1. Сведения о характерных точках границ уточняемого земельного участка с кадастровым номером** 31:11:1205007:908 :

Система координат МСК-31 Зона № 1

| Обозначение характерных точек границ | Координаты, м  |   |  |              | Метод определения координат | Формулы, примененные для расчета средней квадратической погрешности определения координат характерных точек границ (Mt), с подставленными в такие формулы значениями и итоговые (вычисленные) значения Mt, м | Описание закрепления точки |
|--------------------------------------|--|---|--|--------------|-----------------------------|--|----------------------------|
|                                      | содержатся в Едином государственном реестре недвижимости |   | определены в результате выполнения комплексных кадастровых работ |              |                             |  |                            |
|                                      | X  | Y | X  | Y            |                             |  |                            |
| 1                                    | 2  | 3 | 4  | 5            | 6                           | 7  | 8                          |
| 4162                                 | —  | — | 415 999,62   | 1 270 348,27 | —                           | —  | —                          |
| 4168                                 | —  | — | 416 000,91   | 1 270 359,19 |                             |  |                            |
| 4169                                 | —  | — | 415 992,37   | 1 270 360,20 |                             |  |                            |
| 4163                                 | —  | — | 415 991,07   | 1 270 349,28 |                             |  |                            |
| 4162                                 | —  | — | 415 999,62   | 1 270 348,27 |                             |  |                            |

**2. Сведения о частях границ уточняемого земельного участка с кадастровым номером** 31:11:1205007:908 :

| Обозначение части границ |       | Горизонтальное проложение (S), м | Описание прохождения части границ | Сведения о согласовании местоположения границ (согласовано/спорное) |
|--------------------------|-------|----------------------------------|-----------------------------------|---|
| от т.                    | до т. |                                  |                                   |   |
| 1                        | 2     | 3                                | 4                                 | 5   |
|                          |       |                                  |                                   |   |



| 1    | 2    | 3     | 4 | 5           |
|------|------|-------|---|-------------|
| 4162 | 4168 | 11,00 | — | согласовано |
| 4168 | 4169 | 8,60  |   |             |
| 4169 | 4163 | 11,00 |   |             |
| 4163 | 4162 | 8,61  |   |             |

**3. Сведения о характеристиках уточняемого земельного участка с кадастровым номером** 31:11:1205007:908 :

| № п/п | Наименование характеристики  | Значение характеристики  |
|-------|--|--|
| 1     | 2  | 3  |
| 1.    | Адрес земельного участка   | —  |
| 1.1.  | Сведения о местоположении земельного участка (при отсутствии адреса) в структурированном в соответствии с федеральной информационной адресной системой виде      |  |
| 1.2.  | Дополнительные сведения о местоположении земельного участка  | Российская Федерация, Белгородская обл., Ракитянский м.р-н, г.п. "Посёлок Пролетарский", п. Пролетарский, ул. Ленина, 35 В |
| 2.    | Площадь земельного участка ± величина погрешности определения (вычисления) площади ( $P \pm \Delta P$ ), м <sup>2</sup>  | 95 ± 3,00  |
| 3.    | Формула, примененная для вычисления предельной погрешности определения площади земельного участка, с подставленными значениями и итоговые (вычисленные) значения | $3,5 * 0,10 * \sqrt{(95,00)} = 3$  |
| 4.    | Площадь земельного участка согласно сведениям Единого государственного реестра недвижимости (Ркад), м <sup>2</sup>   | 95,00  |
| 5.    | Оценка расхождения Р и Ркад ( $P - P_{кад}$ ), м <sup>2</sup>  | 0  |
| 6.    | Предельный минимальный и максимальный размеры земельного участка (Рмин и Рмакс), м <sup>2</sup>  | Рмин = —<br>Рмакс = —  |
| 7.    | Кадастровый или иной государственный учетный номер (инвентарный) здания, сооружения, объекта незавершенного строительства, расположенного на земельном участке   | 31:11:0101001:1574; 31:11:1205005:533  |
| 8.    | Вид (виды) разрешенного использования  | Для размещения объекта торговли  |
| 8.1.  | Дополнительные сведения об использовании земельного участка  | —  |
| 9.    | Сведения о земельных участках (землях общего пользования, территории общего пользования), посредством которых обеспечивается доступ                              | —  |
| 10.   | Иные сведения  | —  |

**4. Пояснения к сведениям об уточняемом земельном участке с кадастровым номером** 31:11:1205007:908 :

|    |   |
|----|---|
| 1. | — |
|----|---|

**1. Сведения о характерных точках границ уточняемого земельного участка с кадастровым номером** 31:11:1205007:909 :  
 Система координат МСК-31 Зона № 1

| Обозначение характерных точек границ | Координаты, м  |   |  |              | Метод определения координат | Формулы, примененные для расчета средней квадратической погрешности определения координат характерных точек границ (Mt), с подставленными в такие формулы значениями и итоговые (вычисленные) значения Mt, м | Описание закрепления точки |
|--------------------------------------|--|---|--|--------------|-----------------------------|--|----------------------------|
|                                      | содержатся в Едином государственном реестре недвижимости |   | определены в результате выполнения комплексных кадастровых работ |              |                             |  |                            |
|                                      | X  | Y | X  | Y            |                             |  |                            |
| 1                                    | 2  | 3 | 4  | 5            | 6                           | 7  | 8                          |
| 7168                                 | —  | — | 415 444,26   | 1 270 216,41 | —                           | —  | —                          |
| 7175                                 | —  | — | 415 443,11   | 1 270 216,40 |                             |  |                            |
| 7176                                 | —  | — | 415 443,14   | 1 270 212,40 |                             |  |                            |
| 7177                                 | —  | — | 415 449,14   | 1 270 212,42 |                             |  |                            |
| 7169                                 | —  | — | 415 449,12   | 1 270 216,44 |                             |  |                            |
| 7168                                 | —  | — | 415 444,26   | 1 270 216,41 |                             |  |                            |

**2. Сведения о частях границ уточняемого земельного участка с кадастровым номером** 31:11:1205007:909 :

| Обозначение части границ |       | Горизонтальное проложение (S), м | Описание прохождения части границ | Сведения о согласовании местоположения границ (согласовано/спорное) |
|--------------------------|-------|----------------------------------|-----------------------------------|---|
| от т.                    | до т. |                                  |                                   |   |
| 1                        | 2     | 3                                | 4                                 | 5   |
| 7168                     | 7175  | 1,15                             | —                                 | согласовано   |
| 7175                     | 7176  | 4,00                             |                                   |   |
| 7176                     | 7177  | 6,00                             |                                   |   |
| 7177                     | 7169  | 4,02                             |                                   |   |
| 7169                     | 7168  | 4,86                             |                                   |   |

**3. Сведения о характеристиках уточняемого земельного участка с кадастровым номером** 31:11:1205007:909 :

| № п/п | Наименование характеристики | Значение характеристики |
|-------|-----------------------------|-------------------------|
| 1     | 2                           | 3                       |
| 1     | 2                           | 3                       |

| 1   | 2  | 3  |
|---|--|--|
| 1.  | Адрес земельного участка   | —  |
| 1.1.  | Сведения о местоположении земельного участка (при отсутствии адреса) в структурированном в соответствии с федеральной информационной адресной системой виде      |  |
| 1.2.  | Дополнительные сведения о местоположении земельного участка  | Местоположение установлено относительно ориентира, расположенного в границах участка. Почтовый адрес ориентира: обл. Белгородская, р-н Ракитянский, п. Пролетарский, ул. Ватутина. |
| 2.  | Площадь земельного участка $\pm$ величина погрешности определения (вычисления) площади ( $P \pm \Delta P$ ), м <sup>2</sup>                                      | 24 $\pm$ 2,00  |
| 3.  | Формула, примененная для вычисления предельной погрешности определения площади земельного участка, с подставленными значениями и итоговые (вычисленные) значения | $3,5 * 0,10 * \sqrt{(24,00)} = 2$  |
| 4.  | Площадь земельного участка согласно сведениям Единого государственного реестра недвижимости (Ркад), м <sup>2</sup>   | 24,00  |
| 5.  | Оценка расхождения P и Ркад ( $P - P_{кад}$ ), м <sup>2</sup>  | 0  |
| 6.  | Предельный минимальный и максимальный размеры земельного участка (Рмин и Рмакс), м <sup>2</sup>  | Рмин = —<br>Рмакс = —  |
| 7.  | Кадастровый или иной государственный учетный номер (инвентарный) здания, сооружения, объекта незавершенного строительства, расположенного на земельном участке   | 31:11:1205007:1846   |
| 8.  | Вид (виды) разрешенного использования  | для строительства гаража   |
| 8.1.  | Дополнительные сведения об использовании земельного участка  | —  |
| 9.  | Сведения о земельных участках (землях общего пользования, территории общего пользования), посредством которых обеспечивается доступ                              | —  |
| 10.   | Иные сведения  | —  |
| <b>4. Пояснения к сведениям об уточняемом земельном участке с кадастровым номером</b> |  | <b>31:11:1205007:909</b> :   |
| 1.  |  | —  |

**1. Сведения о характерных точках границ уточняемого земельного участка с кадастровым номером** 31:11:1205007:911 :  
 Система координат МСК-31 Зона № 1

| Обозначение характерных точек границ | Координаты, м  |   |  |              | Метод определения координат | Формулы, примененные для расчета средней квадратической погрешности определения координат характерных точек границ (Mt), с подставленными в такие формулы значениями и итоговые (вычисленные) значения Mt, м | Описание закрепления точки |
|--------------------------------------|--|---|--|--------------|-----------------------------|--|----------------------------|
|                                      | содержатся в Едином государственном реестре недвижимости |   | определены в результате выполнения комплексных кадастровых работ |              |                             |  |                            |
|                                      | X  | Y | X  | Y            |                             |  |                            |
| 1                                    | 2  | 3 | 4  | 5            | 6                           | 7  | 8                          |
| 5940                                 | —  | — | 415 667,68   | 1 270 010,31 | —                           | —  | —                          |
| 5937                                 | —  | — | 415 669,50   | 1 270 026,31 |                             |  |                            |
| 5936                                 | —  | — | 415 668,89   | 1 270 026,38 |                             |  |                            |
| 5903                                 | —  | — | 415 665,55   | 1 270 026,74 |                             |  |                            |
| 5944                                 | —  | — | 415 664,55   | 1 270 026,85 |                             |  |                            |
| 5902                                 | —  | — | 415 659,44   | 1 270 027,31 |                             |  |                            |
| 5946                                 | —  | — | 415 658,31   | 1 270 015,61 |                             |  |                            |
| 5947                                 | —  | — | 415 648,89   | 1 270 016,77 |                             |  |                            |
| 5948                                 | —  | — | 415 647,59   | 1 270 016,93 |                             |  |                            |
| 5949                                 | —  | — | 415 646,86   | 1 270 010,98 |                             |  |                            |
| 5950                                 | —  | — | 415 661,70   | 1 270 009,42 |                             |  |                            |
| 5951                                 | —  | — | 415 661,45   | 1 270 007,15 |                             |  |                            |
| 5952                                 | —  | — | 415 664,47   | 1 270 006,79 |                             |  |                            |
| 5953                                 | —  | — | 415 664,89   | 1 270 010,62 |                             |  |                            |
| 5940                                 | —  | — | 415 667,68   | 1 270 010,31 |                             |  |                            |

**2. Сведения о частях границ уточняемого земельного участка с кадастровым номером** 31:11:1205007:911 :

| Обозначение части границ |       | Горизонтальное проложение (S), м | Описание прохождения части границ | Сведения о согласовании местоположения границ (согласовано/спорное) |
|--------------------------|-------|----------------------------------|-----------------------------------|---|
| от т.                    | до т. |                                  |                                   |   |
| 1                        | 2     | 3                                | 4                                 | 5   |
| 5940                     | 5937  | 16,10                            | —                                 | согласовано   |
| 5937                     | 5936  | 0,61                             |                                   |   |
| 5936                     | 5903  | 3,36                             |                                   |   |
| 5903                     | 5944  | 1,01                             |                                   |   |

| 1    | 2    | 3     | 4 | 5           |
|------|------|-------|---|-------------|
| 5944 | 5902 | 5,13  | — | согласовано |
| 5902 | 5946 | 11,75 |   |             |
| 5946 | 5947 | 9,49  |   |             |
| 5947 | 5948 | 1,31  |   |             |
| 5948 | 5949 | 5,99  |   |             |
| 5949 | 5950 | 14,92 |   |             |
| 5950 | 5951 | 2,28  |   |             |
| 5951 | 5952 | 3,04  |   |             |
| 5952 | 5953 | 3,85  |   |             |
| 5953 | 5940 | 2,81  |   |             |

**3. Сведения о характеристиках уточняемого земельного участка с кадастровым номером** 31:11:1205007:911 :

| № п/п | Наименование характеристики  | Значение характеристики   |
|-------|--|---|
| 1     | 2  | 3   |
| 1.    | Адрес земельного участка   | —   |
| 1.1.  | Сведения о местоположении земельного участка (при отсутствии адреса) в структурированном в соответствии с федеральной информационной адресной системой виде      |   |
| 1.2.  | Дополнительные сведения о местоположении земельного участка  | Местоположение установлено относительно ориентира, расположенного в границах участка. Почтовый адрес ориентира: обл. Белгородская, р-н Ракитянский, п. Пролетарский, ул. Ватутина, 8 "а". |
| 2.    | Площадь земельного участка ± величина погрешности определения (вычисления) площади ( $P \pm \Delta P$ ), м <sup>2</sup>  | 242 ± 5,00  |
| 3.    | Формула, примененная для вычисления предельной погрешности определения площади земельного участка, с подставленными значениями и итоговые (вычисленные) значения | $3,5 * 0,10 * \sqrt{(242,00)} = 5$  |
| 4.    | Площадь земельного участка согласно сведениям Единого государственного реестра недвижимости (Ркад), м <sup>2</sup>   | 231,00  |
| 5.    | Оценка расхождения Р и Ркад ( $P - P_{кад}$ ), м <sup>2</sup>  | 11  |
| 6.    | Предельный минимальный и максимальный размеры земельного участка (Рмин и Рмакс), м <sup>2</sup>  | Рмин = —<br>Рмакс = —   |
| 7.    | Кадастровый или иной государственный учетный номер (инвентарный) здания, сооружения, объекта незавершенного строительства, расположенного на земельном участке   | 31:11:1205007:1581  |
| 8.    | Вид (виды) разрешенного использования  | Под частью нежилого дома  |

|      |   |   |
|------|---|---|
| 1    | 2   | 3 |
| 8.1. | Дополнительные сведения об использовании земельного участка   | — |
| 9.   | Сведения о земельных участках (землях общего пользования, территории общего пользования), посредством которых обеспечивается доступ | — |
| 10.  | Иные сведения   | — |

**4. Пояснения к сведениям об уточняемом земельном участке с кадастровым номером** 31:11:1205007:911 :

|    |   |
|----|---|
| 1. | — |
|----|---|

**1. Сведения о характерных точках границ уточняемого земельного участка с кадастровым номером** \_\_\_\_\_ :

Система координат \_\_\_\_\_ Зона № \_\_\_\_\_

| Обозначение характерных точек границ | Координаты, м  |   |  |   | Метод определения координат | Формулы, примененные для расчета средней квадратической погрешности определения координат характерных точек границ (Mt), с подставленными в такие формулы значениями и итоговые (вычисленные) значения Mt, м | Описание закрепления точки |
|--------------------------------------|--|---|--|---|-----------------------------|--|----------------------------|
|                                      | содержатся в Едином государственном реестре недвижимости |   | определены в результате выполнения комплексных кадастровых работ |   |                             |  |                            |
|                                      | X  | Y | X  | Y |                             |  |                            |
| 1                                    | 2  | 3 | 4  | 5 | 6                           | 7  | 8                          |

**2. Сведения о частях границ уточняемого земельного участка с кадастровым номером** \_\_\_\_\_ :

| Обозначение части границ |       | Горизонтальное проложение (S), м | Описание прохождения части границ | Сведения о согласовании местоположения границ (согласовано/спорное) |
|--------------------------|-------|----------------------------------|-----------------------------------|---|
| от т.                    | до т. |                                  |                                   |   |
| 1                        | 2     | 3                                | 4                                 | 5   |

**3. Сведения о характеристиках уточняемого земельного участка с кадастровым номером** 31:11:1205007:933 :

| № п/п | Наименование характеристики   | Значение характеристики  |
|-------|---|--|
| 1     | 2   | 3  |
| 1.    | Адрес земельного участка  | —  |
| 1.1.  | Сведения о местоположении земельного участка (при отсутствии адреса) в структурированном в соответствии с федеральной информационной адресной системой виде |  |
| 1.2.  | Дополнительные сведения о местоположении земельного участка   | Местоположение установлено относительно ориентира, расположенного в границах участка. Почтовый адрес ориентира: обл. Белгородская, р-н Ракитянский, п. Пролетарский, ул. Ватутина, (в районе дома № 11 "а"). |

| 1   | 2  | 3   |
|---|--|---|
| 2.  | Площадь земельного участка ± величина погрешности определения (вычисления) площади ( $P \pm \Delta P$ ), м <sup>2</sup>  | $0 \pm 0,00$  |
| 3.  | Формула, примененная для вычисления предельной погрешности определения площади земельного участка, с подставленными значениями и итоговые (вычисленные) значения | $3,5 * 0,10 * \sqrt{(0,00)} = 0$  |
| 4.  | Площадь земельного участка согласно сведениям Единого государственного реестра недвижимости (Ркад), м <sup>2</sup>   | 24,00   |
| 5.  | Оценка расхождения P и Ркад ( $P - P_{кад}$ ), м <sup>2</sup>  | 24  |
| 6.  | Предельный минимальный и максимальный размеры земельного участка (Рмин и Рмакс), м <sup>2</sup>  | Рмин = —<br>Рмакс = —   |
| 7.  | Кадастровый или иной государственный учетный номер (инвентарный) здания, сооружения, объекта незавершенного строительства, расположенного на земельном участке   | 31:11:1205007:1877  |
| 8.  | Вид (виды) разрешенного использования  | Под строительство гаража  |
| 8.1.  | Дополнительные сведения об использовании земельного участка  | —   |
| 9.  | Сведения о земельных участках (землях общего пользования, территории общего пользования), посредством которых обеспечивается доступ                              | —   |
| 10.   | Иные сведения  | - Учётный номер зоны 31.11.2.25. Обременение возникает на основании: Постановление Правительства Российской Федерации "О порядке установления охранных зон объектов электросетевого хозяйства и особых условий использования земельных участков, расположенных в границах таких зон" № 160, документ выдан Правительство Российской Федерации |
| <b>4. Пояснения к сведениям об уточняемом земельном участке с кадастровым номером</b> |  | <b>31:11:1205007:933</b> :  |
| 1.  | —  |   |

**1. Сведения о характерных точках границ уточняемого земельного участка с кадастровым номером** 31:11:1205007:934 :  
 Система координат МСК-31 Зона № 1

| Обозначение характерных точек границ | Координаты, м  |   |  |              | Метод определения координат | Формулы, примененные для расчета средней квадратической погрешности определения координат характерных точек границ (Mt), с подставленными в такие формулы значениями и итоговые (вычисленные) значения Mt, м | Описание закрепления точки |
|--------------------------------------|--|---|--|--------------|-----------------------------|--|----------------------------|
|                                      | содержатся в Едином государственном реестре недвижимости |   | определены в результате выполнения комплексных кадастровых работ |              |                             |  |                            |
|                                      | X  | Y | X  | Y            |                             |  |                            |
| 1                                    | 2  | 3 | 4  | 5            | 6                           | 7  | 8                          |
| 6068                                 | —  | — | 415 594,50   | 1 270 387,70 | —                           | —  | —                          |
| 6075                                 | —  | — | 415 598,48   | 1 270 387,29 |                             |  |                            |
| 6076                                 | —  | — | 415 598,95   | 1 270 391,77 |                             |  |                            |
| 6069                                 | —  | — | 415 594,97   | 1 270 392,18 |                             |  |                            |
| 6068                                 | —  | — | 415 594,50   | 1 270 387,70 |                             |  |                            |

**2. Сведения о частях границ уточняемого земельного участка с кадастровым номером** 31:11:1205007:934 :

| Обозначение части границ |       | Горизонтальное проложение (S), м | Описание прохождения части границ | Сведения о согласовании местоположения границ (согласовано/спорное) |
|--------------------------|-------|----------------------------------|-----------------------------------|---|
| от т.                    | до т. |                                  |                                   |   |
| 1                        | 2     | 3                                | 4                                 | 5   |
| 6068                     | 6075  | 4,00                             | —                                 | согласовано   |
| 6075                     | 6076  | 4,50                             |                                   |   |
| 6076                     | 6069  | 4,00                             |                                   |   |
| 6069                     | 6068  | 4,50                             |                                   |   |

**3. Сведения о характеристиках уточняемого земельного участка с кадастровым номером** 31:11:1205007:934 :

| № п/п | Наименование характеристики   | Значение характеристики  |
|-------|---|--|
| 1     | 2   | 3  |
| 1.    | Адрес земельного участка  | —  |
| 1.1.  | Сведения о местоположении земельного участка (при отсутствии адреса) в структурированном в соответствии с федеральной информационной адресной системой виде |  |
| 1.2.  | Дополнительные сведения о местоположении земельного участка   | Местоположение установлено относительно ориентира, расположенного в границах участка. Почтовый адрес ориентира: обл. Белгородская, р-н Ракитянский, п. Пролетарский, ул. Ватутина. |



| 1    | 2  | 3                                    |
|------|--|--------------------------------------|
| 2.   | Площадь земельного участка ± величина погрешности определения (вычисления) площади ( $P \pm \Delta P$ ), м <sup>2</sup>  | 18 ± 1,00                            |
| 3.   | Формула, примененная для вычисления предельной погрешности определения площади земельного участка, с подставленными значениями и итоговые (вычисленные) значения | $3,5*0,10*\sqrt{(18,00)} = 1$        |
| 4.   | Площадь земельного участка согласно сведениям Единого государственного реестра недвижимости (Ркад), м <sup>2</sup>   | 18,00                                |
| 5.   | Оценка расхождения Р и Ркад ( $P - P_{кад}$ ), м <sup>2</sup>  | 0                                    |
| 6.   | Предельный минимальный и максимальный размеры земельного участка (Рмин и Рмакс), м <sup>2</sup>  | Рмин = —<br>Рмакс = —                |
| 7.   | Кадастровый или иной государственный учетный номер (инвентарный) здания, сооружения, объекта незавершенного строительства, расположенного на земельном участке   | —                                    |
| 8.   | Вид (виды) разрешенного использования  | Для предпринимательской деятельности |
| 8.1. | Дополнительные сведения об использовании земельного участка  | —                                    |
| 9.   | Сведения о земельных участках (землях общего пользования, территории общего пользования), посредством которых обеспечивается доступ                              | —                                    |
| 10.  | Иные сведения  | —                                    |

**4. Пояснения к сведениям об уточняемом земельном участке с кадастровым номером** 31:11:1205007:934 :

1. —

**1. Сведения о характерных точках границ уточняемого земельного участка с кадастровым номером** 31:11:1205007:937 :

Система координат МСК-31 Зона № 1

| Обозначение характерных точек границ | Координаты, м  |   |  |              | Метод определения координат | Формулы, примененные для расчета средней квадратической погрешности определения координат характерных точек границ (Mt), с подставленными в такие формулы значениями и итоговые (вычисленные) значения Mt, м | Описание закрепления точки |
|--------------------------------------|--|---|--|--------------|-----------------------------|--|----------------------------|
|                                      | содержатся в Едином государственном реестре недвижимости |   | определены в результате выполнения комплексных кадастровых работ |              |                             |  |                            |
|                                      | X  | Y | X  | Y            |                             |  |                            |
| 1                                    | 2  | 3 | 4  | 5            | 6                           | 7  | 8                          |
| 6894                                 | —  | — | 415 472,01   | 1 270 184,23 | —                           | —  | —                          |

| 1    | 2 | 3 | 4          | 5            | 6 | 7 | 8 |
|------|---|---|------------|--------------|---|---|---|
| 6895 | — | — | 415 472,03 | 1 270 188,23 | — | — | — |
| 6896 | — | — | 415 466,02 | 1 270 188,24 |   |   |   |
| 6897 | — | — | 415 466,02 | 1 270 184,24 |   |   |   |
| 6894 | — | — | 415 472,01 | 1 270 184,23 |   |   |   |

**2. Сведения о частях границ уточняемого земельного участка с кадастровым номером** 31:11:1205007:937 :

| Обозначение части границ |       | Горизонтальное проложение (S), м | Описание прохождения части границ | Сведения о согласовании местоположения границ (согласовано/спорное) |
|--------------------------|-------|----------------------------------|-----------------------------------|---|
| от т.                    | до т. |                                  |                                   |   |
| 1                        | 2     | 3                                | 4                                 | 5   |
| 6894                     | 6895  | 4,00                             | —                                 | согласовано   |
| 6895                     | 6896  | 6,01                             |                                   |   |
| 6896                     | 6897  | 4,00                             |                                   |   |
| 6897                     | 6894  | 5,99                             |                                   |   |

**3. Сведения о характеристиках уточняемого земельного участка с кадастровым номером** 31:11:1205007:937 :

| № п/п | Наименование характеристики  | Значение характеристики  |
|-------|--|--|
| 1     | 2  | 3  |
| 1.    | Адрес земельного участка   | —  |
| 1.1.  | Сведения о местоположении земельного участка (при отсутствии адреса) в структурированном в соответствии с федеральной информационной адресной системой виде      |  |
| 1.2.  | Дополнительные сведения о местоположении земельного участка  | Местоположение установлено относительно ориентира, расположенного в границах участка. Почтовый адрес ориентира: обл. Белгородская, р-н Ракитянский, п. Пролетарский, ул. Ватутина. |
| 2.    | Площадь земельного участка ± величина погрешности определения (вычисления) площади ( $P \pm \Delta P$ ), м <sup>2</sup>  | 24 ± 2,00  |
| 3.    | Формула, примененная для вычисления предельной погрешности определения площади земельного участка, с подставленными значениями и итоговые (вычисленные) значения | $3,5*0,10*\sqrt{(24,00)} = 2$  |
| 4.    | Площадь земельного участка согласно сведениям Единого государственного реестра недвижимости (Ркад), м <sup>2</sup>   | 24,00  |
| 5.    | Оценка расхождения Р и Ркад ( $P - P_{кад}$ ), м <sup>2</sup>  | 0  |
| 6.    | Предельный минимальный и максимальный размеры земельного участка (Рмин и Рмакс), м <sup>2</sup>  | Рмин = —<br>Рмакс = —  |

| 1    | 2  | 3                        |
|------|--|--------------------------|
| 7.   | Кадастровый или иной государственный учетный номер (инвентарный) здания, сооружения, объекта незавершенного строительства, расположенного на земельном участке | 31:11:0101001:553        |
| 8.   | Вид (виды) разрешенного использования  | под строительство гаража |
| 8.1. | Дополнительные сведения об использовании земельного участка  | —                        |
| 9.   | Сведения о земельных участках (землях общего пользования, территории общего пользования), посредством которых обеспечивается доступ                            | —                        |
| 10.  | Иные сведения  | —                        |

**4. Пояснения к сведениям об уточняемом земельном участке с кадастровым номером** 31:11:1205007:937 :

1. —

**1. Сведения о характерных точках границ уточняемого земельного участка с кадастровым номером** 31:11:1205007:939 :

Система координат МСК-31 Зона № 1

| Обозначение характерных точек границ | Координаты, м  |   |  |              | Метод определения координат | Формулы, примененные для расчета средней квадратической погрешности определения координат характерных точек границ (Mt), с подставленными в такие формулы значениями и итоговые (вычисленные) значения Mt, м | Описание закрепления точки |
|--------------------------------------|--|---|--|--------------|-----------------------------|--|----------------------------|
|                                      | содержатся в Едином государственном реестре недвижимости |   | определены в результате выполнения комплексных кадастровых работ |              |                             |  |                            |
|                                      | X  | Y | X  | Y            |                             |  |                            |
| 1                                    | 2  | 3 | 4  | 5            | 6                           | 7  | 8                          |
| 6718                                 | —  | — | 415 450,57   | 1 270 386,55 | —                           | —  | —                          |
| 6719                                 | —  | — | 415 450,38   | 1 270 390,65 |                             |  |                            |
| 6720                                 | —  | — | 415 444,40   | 1 270 390,35 |                             |  |                            |
| 6721                                 | —  | — | 415 444,28   | 1 270 390,35 |                             |  |                            |
| 6722                                 | —  | — | 415 444,48   | 1 270 386,25 |                             |  |                            |
| 6718                                 | —  | — | 415 450,57   | 1 270 386,55 |                             |  |                            |

**2. Сведения о частях границ уточняемого земельного участка с кадастровым номером** 31:11:1205007:939 :

| Обозначение части границ |       | Горизонтальное проложение (S), м | Описание прохождения части границ | Сведения о согласовании местоположения границ (согласовано/спорное) |
|--------------------------|-------|----------------------------------|-----------------------------------|---|
| от т.                    | до т. |                                  |                                   |   |
| 1                        | 2     | 3                                | 4                                 | 5   |
| 6718                     | 6719  | 4,10                             | —                                 | согласовано   |

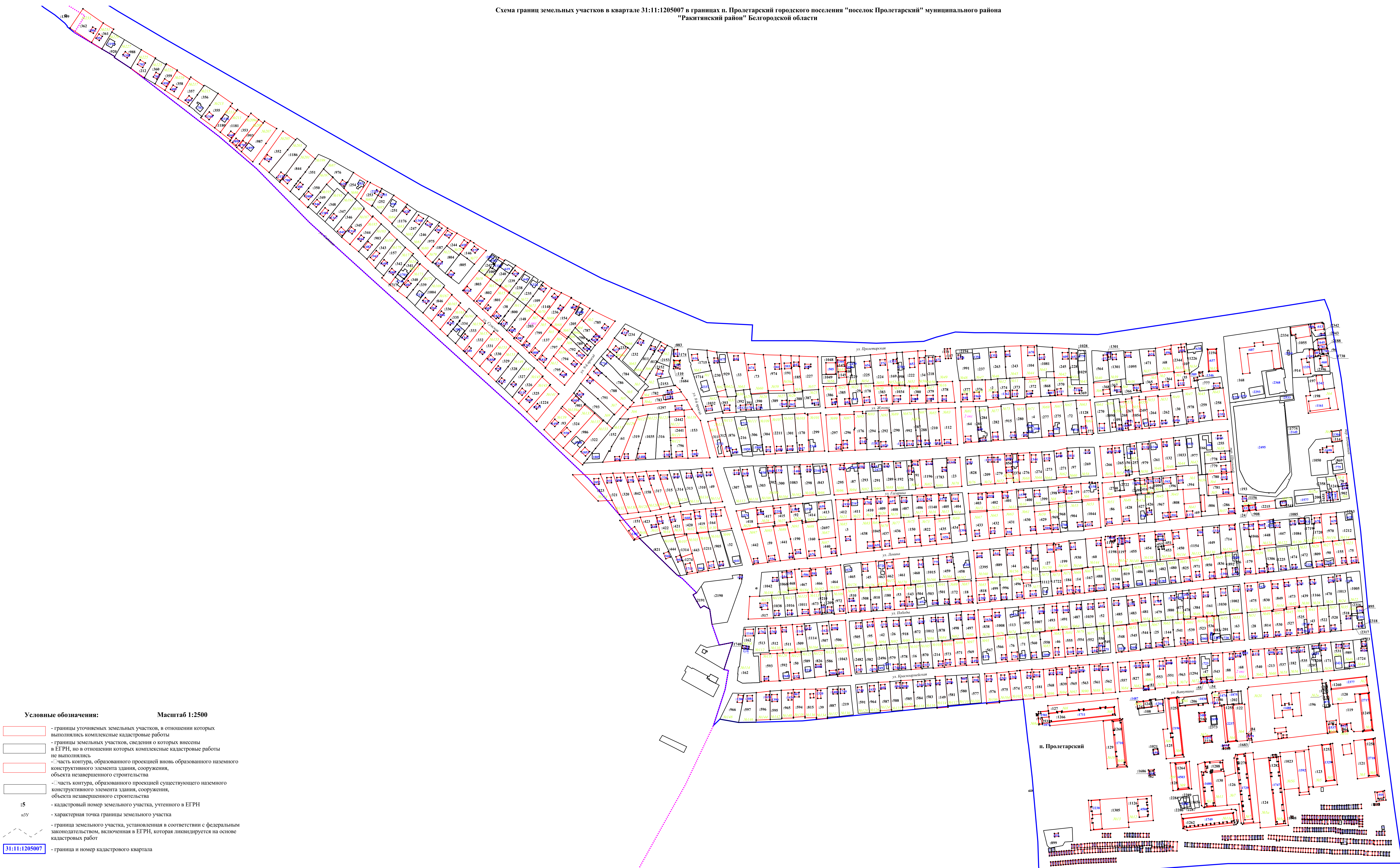

| 1    | 2    | 3    | 4 | 5           |
|------|------|------|---|-------------|
| 6719 | 6720 | 5,99 | — | согласовано |
| 6720 | 6721 | 0,12 |   |             |
| 6721 | 6722 | 4,10 |   |             |
| 6722 | 6718 | 6,10 |   |             |

**3. Сведения о характеристиках уточняемого земельного участка с кадастровым номером** 31:11:1205007:939 :

| № п/п | Наименование характеристики  | Значение характеристики  |
|-------|--|--|
| 1     | 2  | 3  |
| 1.    | Адрес земельного участка   | —  |
| 1.1.  | Сведения о местоположении земельного участка (при отсутствии адреса) в структурированном в соответствии с федеральной информационной адресной системой виде      |  |
| 1.2.  | Дополнительные сведения о местоположении земельного участка  | Белгородская область, р-н Ракитянский, п. Пролетарский, ул. Ватутина |
| 2.    | Площадь земельного участка ± величина погрешности определения (вычисления) площади ( $P \pm \Delta P$ ), м <sup>2</sup>  | $25 \pm 2,00$  |
| 3.    | Формула, примененная для вычисления предельной погрешности определения площади земельного участка, с подставленными значениями и итоговые (вычисленные) значения | $3,5 * 0,10 * \sqrt{(25,00)} = 2$                                    |
| 4.    | Площадь земельного участка согласно сведениям Единого государственного реестра недвижимости ( $P_{\text{кад}}$ ), м <sup>2</sup>                                 | 25,00  |
| 5.    | Оценка расхождения $P$ и $P_{\text{кад}}$ ( $P - P_{\text{кад}}$ ), м <sup>2</sup>   | 0  |
| 6.    | Предельный минимальный и максимальный размеры земельного участка ( $P_{\text{мин}}$ и $P_{\text{макс}}$ ), м <sup>2</sup>  | $P_{\text{мин}} = \text{—}$<br>$P_{\text{макс}} = \text{—}$          |
| 7.    | Кадастровый или иной государственный учетный номер (инвентарный) здания, сооружения, объекта незавершенного строительства, расположенного на земельном участке   | 31:11:1205007:2494   |
| 8.    | Вид (виды) разрешенного использования  | под гараж  |
| 8.1.  | Дополнительные сведения об использовании земельного участка  | —  |
| 9.    | Сведения о земельных участках (землях общего пользования, территории общего пользования), посредством которых обеспечивается доступ                              | —  |

| 1   | 2             | 3   |
|---|---------------|---|
| 10.   | Иные сведения | <p>- . Учётный номер зоны 31.00.2.90. Обременение возникает на основании: Постановление Правительства Российской Федерации "О порядке установления охранных зон объектов электросетевого хозяйства и особых условий использования земельных участков, расположенных в границах таких зон" № 160, документ выдан Правительство Российской Федерации</p> <p>- . Учётный номер зоны 31.11.2.25. Обременение возникает на основании: Постановление Правительства Российской Федерации "О порядке установления охранных зон объектов электросетевого хозяйства и особых условий использования земельных участков, расположенных в границах таких зон" № 160, документ выдан Правительство Российской Федерации</p> |
| <b>4. Пояснения к сведениям об уточняемом земельном участке с кадастровым номером</b> |               | 31:11:1205007:939 :   |
| 1.  | —             |   |

Схема границ земельных участков в квартале 31:11:1205007 в границах п. Пролетарский городского поселения "поселок Пролетарский" муниципального района "Раковский район" Белгородской области



Условные обозначения: Масштаб 1:2500

- границы уточняемых земельных участков, в отношении которых выполнялись комплексные кадастровые работы
- границы земельных участков, сведения о которых внесены в ЕГРН, но в отношении которых комплексные кадастровые работы не выполнялись
- часть контура, образованного проекцией вновь образованного наземного конструктивного элемента здания, сооружения, объекта незавершенного строительства
- часть контура, образованного проекцией существующего наземного конструктивного элемента здания, сооружения, объекта незавершенного строительства
- :5 - кадастровый номер земельного участка, учтенного в ЕГРН
- :250 - характерная точка границы земельного участка
- граница земельного участка, установленная в соответствии с федеральным законодательством, включенная в ЕГРН, которая ликвидируется на основе кадастровых работ
- 31:11:1205007 - граница и номер кадастрового квартала



**РАСПОРЯЖЕНИЕ  
АДМИНИСТРАЦИИ РАКИТЯНСКОГО РАЙОНА  
БЕЛГОРОДСКОЙ ОБЛАСТИ**

Ракитное

«17» сентября 2024 г.

№ 9

**О проведении комплексных  
кадастровых работ на территории  
Ракитянского района**

В соответствии с Бюджетным кодексом Российской Федерации, Федеральным законом от 24 июля 2007 года № 221-ФЗ «О кадастровой деятельности», Федеральным законом от 5 апреля 2013 года № 44-ФЗ «О контрактной системе в сфере закупок товаров, работ, услуг для обеспечения государственных и муниципальных нужд», постановлением Правительства Белгородской области от 19 декабря 2016 года № 457-пп «Об утверждении порядка распределения и предоставления субсидий бюджетам муниципальных районов и городских округов Белгородской области на проведение комплексных кадастровых работ», в рамках реализации мероприятия 8.2 ««Организация и проведение комплексных кадастровых работ, в том числе подготовка проектов межевания территорий и иной проектной и землеустроительной документации, необходимой для их выполнения» подпрограммы 8 «Управление земельными ресурсами и имуществом области государственной программы Белгородской области «Развитие экономического потенциала и формирование благоприятного предпринимательского климата в Белгородской области», утвержденной постановлением Правительства Белгородской области от 16.12.2013г. № 522-пп:

1. Провести комплексные кадастровые работы на территории Ракитянского района Белгородской области в границах кадастровых кварталов согласно приложению.

2. Определить администрацию Ракитянского района Белгородской области заказчиком и уполномоченным органом по проведению комплексных кадастровых работ.


3. Управлению муниципальной собственности и земельных ресурсов администрации Ракитянского района (Н.И. Стрижак) обеспечить

информирование граждан и юридических лиц о начале выполнения комплексных кадастровых работ в течение десяти рабочих дней со дня заключения контракта на выполнение комплексных кадастровых работ.

4. Управления финансов и бюджетной политики администрации Ракитянского района (Н.А. Кутоманова) обеспечить финансирование комплексных кадастровых работ, предусмотренных в рамках бюджетных ассигнований на 2024 год.

5. Контроль за исполнением настоящего распоряжения возложить на первого заместителя главы администрации района по строительству, транспорту и ЖКХ В.В. Кутоманова.

**Первый заместитель главы  
администрации района по  
строительству, транспорту и ЖКХ**



**В.В. Кутоманов**



**Приложение**  
**к распоряжению администрации**  
**Ракитянского района**  
от « 17 » 01 **2024 г.**  
№ 9

**Перечень кадастровых кварталов, в отношении которых планируется  
проведение комплексных кадастровых работ**

| №<br>п/п | Номер<br>кадастрового<br>квартала | Количество объектов<br>недвижимости,<br>расположенных на<br>территориях<br>кадастровых кварталов,<br>в отношении которых<br>планируется проведение<br>комплексных<br>кадастровых работ, ед. | Местоположение кадастрового<br>квартала |
|----------|-----------------------------------|---|---|
| 1        | 2                                 | 3   | 4                                       |
| 1        | 31:11:0703007                     | 520   | п. Ракитное                             |
| 2        | 31:11:0703009                     | 800   | п. Ракитное                             |
| 3        | 31:11:0503006                     | 77  | с. Бобрава                              |
| 4        | 31:11:0503001                     | 139   | с. Бобрава                              |
| 5        | 31:11:0503005                     | 123   | с. Бобрава                              |
| 6        | 31:11:0703010                     | 500   | п. Ракитное                             |
| 7        | 31:11:0301004                     | 140   | с. Венгеровка                           |
| 8        | 31:11:0301005                     | 110   | с. Венгеровка                           |
| 9        | 31:11:0705003                     | 300   | с. Криничное                            |
| 10       | 31:11:0404001                     | 125   | с. Зинаидино                            |
| 11       | 31:11:0404002                     | 253   | с. Зинаидино                            |
| 12       | 31:11:0902001                     | 175   | х. Кривая Роща                          |
| 13       | 31:11:1205007                     | 1220  | п. Пролетарский                         |
| 14       | 31:11:1403003                     | 90  | с. Новая Березовка                      |
| 15       | 31:11:0607002                     | 43  | с. Святославка                          |



**МУНИЦИПАЛЬНОЕ КАЗЕНОЕ  
УЧРЕЖДЕНИЕ «УПРАВЛЕНИЕ  
СТРОИТЕЛЬСТВА И ЖКХ  
РАКИТЯНСКОГО РАЙОНА»**

ул. Советская, 5, п. Ракитное,  
Ракитянский район,  
Белгородская обл. 309310  
тел./ факс: (47245) 57-3-96,  
e-mail: A0880075@yandex.ru  
29.03.2024 № 209-04-01-10-54

На \_\_\_\_\_ от \_\_\_\_\_ г.

**Выписка  
из информационной системы обеспечения градостроительной деятельности**

Согласно Правилам землепользования и застройки городского поселения «поселок Пролетарский», утвержденным распоряжением департамента строительства и транспорта Белгородской области от 30.05.2018 года №453 земельные участки с кадастровым кварталом находятся в следующих территориальных зонах:

**31:11:1205007**

**Ж-1 - Зона застройки индивидуальными жилыми домами и малоэтажными жилыми домами блокированной застройки**

**1. Основные виды разрешенного использования земельных участков, предельные размеры земельных участков и предельные параметры разрешенного строительства, реконструкции**

| ВИДЫ ИСПОЛЬЗОВАНИЯ  | ПРЕДЕЛЬНЫЕ РАЗМЕРЫ ЗЕМЕЛЬНЫХ УЧАСТКОВ И ПРЕДЕЛЬНЫЕ ПАРАМЕТРЫ РАЗРЕШЕННОГО СТРОИТЕЛЬСТВА, РЕКОНСТРУКЦИИ   |
|---|--|
| 1   | 2  |
| <p><b>Для индивидуального жилищного строительства (2.1):</b></p> <p>Размещение жилого дома (отдельно стоящего здания количеством надземных этажей не более чем три, высотой не более двадцати метров, которое состоит из комнат и помещений вспомогательного использования, предназначенных для удовлетворения гражданами бытовых и иных нужд, связанных с их проживанием в таком здании, не предназначенного для раздела на самостоятельные объекты недвижимости);</p> <p>Выращивание сельскохозяйственных культур;</p> <p>размещение индивидуальных гаражей и хозяйственных построек;</p> | <p><b>1.</b> Предельные (минимальные и (или) максимальные) размеры земельного участка:</p> <p>Минимальная площадь земельного участка – 800 кв.м;</p> <p>Максимальная площадь земельного участка – 3000 кв.м;</p> <p>Длина и ширина – не подлежат установлению.</p> <p>Минимальная площадь формируемых по решению органов местного самоуправления земельных участков в целях реализации федеральных, региональных и муниципальных программ жилищного строительства – 700 кв.м;</p> <p><b>2.</b> Минимальные отступы от границ земельного участка – 3м;</p> <p>Минимальный отступ от границ земельного участка со стороны красной линии – 5м;</p> <p><b>3.</b> Предельное количество этажей (надземных) – 3;</p> <p><b>4.</b> Максимальный процент застройки – 20%.</p> <p><b>Иные предельные параметры разрешенного строительства:</b></p> <p><u>Индивидуальный гараж и хозяйственные постройки:</u></p> <p>Минимальные отступы от границ земельного участка – 1м.</p> <p>Минимальный отступ от границ земельного участка со стороны красной линии – 5м.</p> <p>Минимальный отступ от жилого дома на смежном земельном участке до надворного туалета (выгребная яма) – 12м.</p> <p>Максимальное количество этажей – 1эт.</p> <p>Максимальное количество машиномест – 2шт.</p> |
| <p><b>Предоставление коммунальных услуг (3.1.1):</b></p> <p>Размещение зданий и сооружений,</p>   | <p><b>1.</b> Предельные (минимальные и (или) максимальные) размеры земельного участка, в том числе площадь – не подлежат установлению;</p>   |

|   |  |
|---|--|
| <p>обеспечивающих поставку воды, тепла, электричества, газа, отвод канализационных стоков, очистку и уборку объектов недвижимости (котельных, водозаборов, очистных сооружений, насосных станций, водопроводов, линий электропередач, трансформаторных подстанций, газопроводов, линий связи, телефонных станций, канализаций, стоянок, гаражей и мастерских для обслуживания уборочной и аварийной техники, сооружений, необходимых для сбора и плавки снега)</p>  | <p>2. Минимальные отступы от границ земельного участка – не подлежат установлению;<br/>3. Предельное количество этажей или предельная высота зданий, строений, сооружений – не подлежат установлению;<br/>4. Максимальный процент застройки – 90%;</p>   |
| <p><b>Амбулаторно-поликлиническое обслуживание (3.4.1):</b><br/>Размещение объектов капитального строительства, предназначенных для оказания гражданам амбулаторно-поликлинической медицинской помощи (поликлиники, фельдшерские пункты, пункты здравоохранения, центры матери и ребенка, диагностические центры, молочные кухни, станции донорства крови, клинические лаборатории)</p>   | <p>1. Предельные (минимальные и (или) максимальные) размеры земельного участка:<br/>Минимальная площадь земельного участка – 1500 кв.м;<br/>Максимальная площадь земельного участка – не подлежит установлению;<br/>Длина и ширина – не подлежат установлению.<br/>2. Минимальный отступ от границ земельного участка – 1м;<br/>3. Предельное количество этажей – 3;<br/>4. Максимальный процент застройки – 70%;<br/><b>Иные предельные параметры разрешенного строительства:</b><br/>Минимальный процент озеленения- 20%</p>   |
| <p><b>Дошкольное, начальное и среднее общее образование (3.5.1):</b><br/>Размещение объектов капитального строительства, предназначенных для просвещения, дошкольного, начального и среднего общего образования (детские ясли, детские сады, школы, лицеи, гимназии, художественные, музыкальные школы, образовательные кружки и иные организации, осуществляющие деятельность по воспитанию, образованию и просвещению), в том числе зданий, спортивных сооружений, предназначенных для занятия обучающихся физической культурой и спортом</p> | <p>1. Предельные (минимальные и (или) максимальные) размеры земельного участка:<br/>Минимальная площадь земельного участка – 3200 кв.м;<br/>Максимальная площадь земельного участка – не подлежит установлению;<br/>Длина и ширина – не подлежат установлению.<br/>2. Минимальный отступ от границ земельного участка – 3м;<br/>Минимальный отступ от границы земельного участка со стороны красной линии – 5м;<br/>3. Предельное количество этажей – 4;<br/>4. Максимальный процент застройки – 60%.<br/><b>Иные предельные параметры разрешенного строительства:</b><br/>Минимальный процент озеленения – 30%.</p>   |
| <p><b>Площадки для занятий спортом (5.1.3):</b><br/>Размещение площадок для занятия спортом и физкультурой на открытом воздухе (физкультурные площадки, беговые дорожки, поля для спортивной игры)</p>  | <p>1. Предельные (минимальные и (или) максимальные) размеры земельного участка, в том числе площадь – не подлежат установлению;<br/>2. Минимальные отступы от границ земельного участка – 1м;<br/>3. Предельное количество этажей или предельная высота зданий, строений, сооружений – не подлежат установлению;<br/>4. Максимальный процент застройки – 70%;<br/><b>Иные предельные параметры разрешенного строительства:</b><br/><u>Ограждение спортивных площадок</u> применяется сетчатое, высотой 3м, а в местах примыкания спортивных площадок друг к другу - высотой не менее 1,2м.<br/><u>Минимальный процент озеленения земельных участков:</u> детских площадок не менее 25 % (с учетом инсоляции не менее 2,5ч на 50% территории детских площадок).</p> |
| <p><b>Земельные участки (территории) общего пользования (12.0):</b><br/>Земельные участки общего пользования.<br/>Содержание данного вида разрешенного использования включает в себя содержание видов разрешенного использования с кодами 12.0.1 - 12.0.2</p>   | <p><b>Иные предельные параметры разрешенного строительства:</b><br/><u>Ограждение спортивных площадок</u> применяется сетчатое, высотой 3м, а в местах примыкания спортивных площадок друг к другу - высотой не менее 1,2м.<br/><u>Минимальный процент озеленения земельных участков:</u> детских площадок не менее 25 % (с учетом инсоляции не менее 2,5ч на 50% территории детских площадок).</p>  |

**2. Вспомогательные виды разрешенного использования земельных участков, предельные размеры земельных участков и предельные параметры разрешенного строительства, реконструкции**

| ВИДЫ ИСПОЛЬЗОВАНИЯ | ПРЕДЕЛЬНЫЕ РАЗМЕРЫ ЗЕМЕЛЬНЫХ УЧАСТКОВ И ПРЕДЕЛЬНЫЕ ПАРАМЕТРЫ РАЗРЕШЕННОГО СТРОИТЕЛЬСТВА, РЕКОНСТРУКЦИИ |
|--------------------|--|
| 1                  | 2  |

|  |  |
|--|--|
| <p><b>Благоустройство территории (12.0.2):</b></p> <p>Размещение декоративных, технических, планировочных, конструктивных устройств, элементов озеленения, различных видов оборудования и оформления, малых архитектурных форм, некапитальных нестационарных строений и сооружений, информационных щитов и указателей, применяемых как составные части благоустройства территории, общественных туалетов</p> | <ol style="list-style-type: none"> <li>1. Предельные (минимальные и (или) максимальные) размеры земельных участков, в том числе их площадь – определяются основным видом разрешенного использования;</li> <li>2. Минимальный отступ от границ земельного участка – 1м;</li> <li>3. Предельное количество этажей – 1;<br/>Предельная высота строений, сооружений – 6 м;</li> <li>4. Максимальный процент застройки – определяется основным видом разрешенного использования</li> </ol> <p><b>Иные предельные параметры разрешенного строительства:</b></p> <p><u>Минимальный процент озеленения земельных участков:</u><br/>детских площадок не менее 25 % (с учетом инсоляции не менее 2,5ч на 50% территории детских площадок).</p> |
|--|--|

### 3. Условно разрешённые виды разрешенного использования земельных участков, предельные размеры земельных участков и предельные параметры разрешенного строительства, реконструкции

| ВИДЫ ИСПОЛЬЗОВАНИЯ  | ПРЕДЕЛЬНЫЕ РАЗМЕРЫ ЗЕМЕЛЬНЫХ УЧАСТКОВ И ПРЕДЕЛЬНЫЕ ПАРАМЕТРЫ РАЗРЕШЕННОГО СТРОИТЕЛЬСТВА, РЕКОНСТРУКЦИИ  |
|---|---|
| 1   | 2   |
| <p><b>Для ведения личного подсобного хозяйства (приусадебный земельный участок) (2.2)</b></p> <p>Размещение жилого дома, указанного в описании вида разрешенного использования с кодом 2.1;<br/>производство сельскохозяйственной продукции;<br/>размещение гаража и иных вспомогательных сооружений;<br/>содержание сельскохозяйственных животных</p>  | <ol style="list-style-type: none"> <li>1. Предельные (минимальные и (или) максимальные) размеры земельного участка:<br/>Минимальная площадь земельного участка – 800 кв.м;<br/>Максимальная площадь земельного участка – 3000 кв.м;<br/>Длина и ширина – не подлежат установлению.<br/>Минимальная площадь формируемых по решению органов местного самоуправления земельных участков в целях реализации федеральных, региональных и муниципальных программ жилищного строительства – 700 кв.м;</li> <li>2. Минимальные отступы от границ земельного участка – 3м;<br/>Минимальный отступ от границ земельного участка со стороны красной линии – 5м;</li> <li>3. Предельное количество этажей (надземных)–3;</li> <li>4. Максимальный процент застройки – 20%;</li> </ol> <p><b>Иные предельные параметры разрешенного строительства:</b></p> <p><u>Объекты для содержания сельскохозяйственных животных:</u><br/>Минимальные отступы от границ земельного участка - 4м.<br/>Минимальный отступ от границ земельного участка со стороны красной линии – 5м.<br/>Минимальный отступ от окон жилого дома на смежном земельном участке – 15м.<br/>Максимальное количество этажей – 1эт.</p> <p><u>Гараж и иные вспомогательные сооружения:</u><br/>Минимальные отступы от границ земельного участка – 1м.<br/>Минимальный отступ от границ земельного участка со стороны красной линии – 5м.<br/>Минимальный отступ от жилого дома на смежном земельном участке до надворного туалета (выгребная яма) – 12м.<br/>Максимальное количество этажей – 1эт.<br/>Максимальное количество машиномест – 2.</p> |
| <p><b>Малоэтажная многоквартирная жилая застройка (2.1.1):</b></p> <p>Размещение малоэтажных многоквартирных домов (многоквартирные дома высотой до 4 этажей, включая мансардный);<br/>обустройство спортивных и детских площадок, площадок для отдыха;<br/>размещение объектов обслуживания жилой застройки во встроенных, пристроенных и встроенно-пристроенных помещениях малоэтажного многоквартирного дома, если общая</p> | <ol style="list-style-type: none"> <li>1. Предельные (минимальные и (или) максимальные) размеры земельного участка:<br/>Минимальная площадь земельного участка – 1000 кв.м;<br/>Максимальная площадь земельного участка – не подлежит установлению;<br/>Длина и ширина – не подлежат установлению.</li> <li>2. Минимальный отступ от границ земельного участка – 3м;<br/>Минимальный отступ от границы земельного участка со стороны красной линии – 5м;</li> <li>3. Предельное количество надземных этажей (включая мансардный) – 4;<br/>Предельная высота до конька скатной кровли – 18 м;<br/>Предельная высота до верха парапета плоской кровли – 12</li> </ol>   |

|   |  |
|---|--|
| <p>площадь таких помещений в малоэтажном многоквартирном доме не составляет более 15% общей площади помещений дома</p>  | <p>м;<br/> <b>4. Максимальный процент застройки– 40%</b><br/> <b>Иные предельные параметры разрешенного строительства:</b><br/> Минимальный процент озеленения – 25 %.</p>   |
| <p><b>Блокированная жилая застройка (2.3):</b><br/> Размещение жилого дома, имеющего одну или несколько общих стен с соседними жилыми домами (количеством этажей не более чем три, при общем количестве совмещенных домов не более десяти и каждый из которых предназначен для проживания одной семьи, имеет общую стену (общие стены) без проемов с соседним домом или соседними домами, расположен на отдельном земельном участке и имеет выход на территорию общего пользования (жилые дома блокированной застройки); разведение декоративных и плодовых деревьев, овощных и ягодных культур; размещение индивидуальных гаражей и иных вспомогательных сооружений; обустройство спортивных и детских площадок, площадок для отдыха</p> | <p><b>1. Предельные (минимальные и (или) максимальные) размеры земельного участка:</b><br/> Минимальная площадь земельного участка – 100 кв.м;<br/> Максимальная площадь земельного участка – не подлежит установлению;<br/> Длина и ширина – не подлежат установлению.<br/> <b>2. Минимальный отступ от границ земельного участка – 3м;</b><br/> Минимальный отступ от границ земельного участка со стороны общей стены с соседним блоком – 0м;<br/> Минимальный отступ от границы земельного участка со стороны красной линии – 5м;<br/> <b>3. Предельное количество этажей (надземных) – 3;</b><br/> Предельная высота до конька скатной кровли –15м;<br/> Предельная высота до верха парапета плоской кровли –12м;<br/> <b>4. Максимальный процент застройки– 30%</b><br/> <b>Иные предельные параметры разрешенного строительства:</b><br/> Минимальный процент озеленения – 25 %.<br/> <u>Для гаражей и иных вспомогательных сооружений:</u><br/> Минимальный отступ от границ земельного участка – 1м.<br/> Минимальный отступ от границы земельного участка со стороны красной линии – 5м.<br/> Максимальное количество этажей – 1эт.<br/> Максимальное количество машиномест – 2шт.</p> |
| <p><b>Обслуживание жилой застройки (2.7)</b><br/> Размещение объектов капитального строительства, размещение которых предусмотрено видами разрешенного использования с кодами 3.1, 3.2, 3.3, 3.4, 3.4.1, 3.5.1, 3.6, 3.7, 3.10.1, 4.1, 4.3, 4.4, 4.6, 5.1.2, 5.1.3, если их размещение необходимо для обслуживания жилой застройки, а также связано с проживанием граждан, не причиняет вреда окружающей среде и санитарному благополучию, не нарушает права жителей, не требует установления санитарной зоны</p>   | <p><b>1. Предельные (минимальные и (или) максимальные) размеры земельного участка:</b><br/> Минимальная площадь земельного участка – 100кв.м;<br/> Максимальная площадь земельного участка – не подлежит установлению;<br/> Длина и ширина – не подлежат установлению.<br/> <b>2. Минимальный отступ от границ земельного участка – 3м.</b><br/> Минимальный отступ от границы земельного участка со стороны красной линии – 5м.<br/> <b>3. Предельное количество этажей - 2;</b><br/> <b>4. Максимальный процент застройки земельного участка -60%</b><br/> <b>Иные предельные параметры разрешенного строительства:</b><br/> Минимальный процент озеленения - 30%.</p>   |
| <p><b>Хранение автотранспорта (2.7.1):</b><br/> Размещение отдельно стоящих и пристроенных гаражей, в том числе подземных, предназначенных для хранения автотранспорта, в том числе с разделением на машино-места, за исключением гаражей, размещение которых предусмотрено содержанием вида разрешенного использования с кодом 4.9</p>   | <p><b>1. Предельные (минимальные и (или) максимальные) размеры земельного участка:</b><br/> Минимальная площадь земельного участка – 20кв.м;<br/> Максимальная площадь земельного участка – 60кв.м;<br/> Длина и ширина – не подлежат установлению.<br/> <b>2. Минимальный отступ от границ земельного участка – не подлежит установлению;</b><br/> <b>3. Предельное количество этажей – 1;</b><br/> <b>4. Максимальный процент застройки– 100%.</b></p>   |
| <p><b>Административные здания организаций, обеспечивающих предоставление коммунальных услуг (3.1.2)</b><br/> Размещение зданий, предназначенных для приема физических и юридических лиц в связи с предоставлением им коммунальных услуг</p>   | <p><b>1. Предельные (минимальные и (или) максимальные) размеры земельного участка:</b><br/> Минимальная площадь земельного участка – 100кв.м<br/> Максимальная площадь земельного участка – 1500кв.м;<br/> Длина и ширина – не подлежат установлению.<br/> <b>2. Минимальный отступ от границ земельного участка – 3м.</b><br/> Минимальный отступ от границы земельного участка со стороны красной линии – 5м.<br/> <b>3. Предельное количество этажей - 2;</b><br/> <b>4. Максимальный процент застройки земельного участка -60%</b><br/> <b>Иные предельные параметры разрешенного строительства:</b></p>   |
| <p><b>Оказание социальной помощи населению (3.2.2)</b></p>  | <p><b>Иные предельные параметры разрешенного строительства:</b></p>  |

|   |   |
|---|---|
| <p>Размещение зданий, предназначенных для служб психологической и бесплатной юридической помощи, социальных, пенсионных и иных служб (службы занятости населения, пункты питания малоимущих граждан), в которых осуществляется прием граждан по вопросам оказания социальной помощи и назначения социальных или пенсионных выплат, а также для размещения общественных некоммерческих организаций:</p> <p>некоммерческих фондов, благотворительных организаций, клубов по интересам</p> | <p>Минимальный процент озеленения - 30%.</p>  |
| <p><b>Оказание услуг связи (3.2.3)</b></p> <p>Размещение зданий, предназначенных для размещения пунктов оказания услуг почтовой, телеграфной, междугородней и международной телефонной связи</p>  | <p><b>1.</b> Предельные (минимальные и (или) максимальные) размеры земельного участка:<br/> Минимальная площадь земельного участка – 100кв.м<br/> Максимальная площадь земельного участка – 1500кв.м;<br/> Длина и ширина – не подлежат установлению.</p> <p><b>2.</b> Минимальный отступ от границ земельного участка – 3м.<br/> Минимальный отступ от границы земельного участка со стороны красной линии – 5м.</p> <p><b>3.</b> Предельное количество этажей - 2;</p> <p><b>4.</b> Максимальный процент застройки земельного участка -60%</p> <p><b>Иные предельные параметры разрешенного строительства:</b><br/> Минимальный процент озеленения - 30%.</p>                 |
| <p><b>Бытовое обслуживание (3.3):</b></p> <p>Размещение объектов капитального строительства, предназначенных для оказания населению или организациям бытовых услуг (мастерские мелкого ремонта, ателье, бани, парикмахерские, прачечные, химчистки, похоронные бюро)</p>  |   |
| <p><b>Объекты культурно-досуговой деятельности (3.6.1):</b></p> <p>Размещение зданий, предназначенных для размещения музеев, выставочных залов, художественных галерей, домов культуры, библиотек, кинотеатров и кинозалов, театров, филармоний, концертных залов, планетариев</p>  | <p><b>1.</b> Предельные (минимальные и (или) максимальные) размеры земельного участка:<br/> Минимальная площадь земельного участка – 500 кв.м<br/> Максимальная площадь земельного участка – не подлежит установлению;<br/> Длина и ширина – не подлежат установлению.</p> <p><b>2.</b> Минимальный отступ от границ земельного участка – 3м.<br/> Минимальный отступ от границы земельного участка со стороны красной линии – 5м.</p> <p><b>3.</b> Предельное количество этажей – 2;</p> <p><b>4.</b> Максимальный процент застройки земельного участка -60%</p> <p><b>Иные предельные параметры разрешенного строительства:</b><br/> Минимальный процент озеленения - 30%</p> |
| <p><b>Государственное управление (3.8.1):</b></p> <p>Размещение зданий, предназначенных для размещения государственных органов, государственного пенсионного фонда, органов местного самоуправления, судов, а также организаций, непосредственно обеспечивающих их деятельность или оказывающих государственные и (или) муниципальные услуги</p>  | <p><b>1.</b> Предельные (минимальные и (или) максимальные) размеры земельного участка:<br/> Минимальная площадь земельного участка – 100 кв.м;<br/> Максимальная площадь земельного участка – 1500 кв.м;<br/> Длина и ширина – не подлежат установлению.</p> <p><b>2.</b> Минимальные отступы от границ земельного участка – 3 м;</p> <p><b>3.</b> Предельное количество этажей – 2;</p> <p><b>4.</b> Максимальный процент застройки в границах земельного участка – 60%.</p> <p><b>Иные предельные параметры разрешенного строительства:</b><br/> Минимальный процент озеленения – 30%.</p>  |
| <p><b>Магазины (4.4):</b></p> <p>Размещение объектов капитального строительства, предназначенных для продажи товаров, торговая площадь которых составляет до 5000 кв. м</p>   |   |
| <p><b>Банковская и страховая деятельность (4.5):</b></p> <p>Размещение объектов капитального строительства, предназначенных для размещения организаций, оказывающих банковские и страховые услуги</p>   | <p><b>1.</b> Предельные (минимальные и (или) максимальные) размеры земельного участка:<br/> Минимальная площадь земельного участка – 100кв.м;<br/> Максимальная площадь земельного участка – 1500кв.м;<br/> Длина и ширина – не подлежат установлению.</p> <p><b>2.</b> Минимальный отступ от границ земельного участка – 3м.<br/> Минимальный отступ от границы земельного участка со</p>  |

|  |   |
|--|---|
| <p><b>Общественное питание (4.6):</b><br/>Размещение объектов капитального строительства в целях устройства мест общественного питания (рестораны, кафе, столовые, закусочные, бары)</p>   | <p>стороны красной линии – 5м.<br/>3. Предельное количество этажей - 2;<br/>4. Максимальный процент застройки земельного участка -60%<br/><b>Иные предельные параметры разрешенного строительства:</b><br/>Минимальный процент озеленения - 30%.</p>  |
| <p><b>Обеспечение занятий спортом в помещениях (5.1.2):</b><br/>Размещение спортивных клубов, спортивных залов, бассейнов, физкультурно-оздоровительных комплексов в зданиях и сооружениях</p>   | <p>1. Предельные (минимальные и (или) максимальные) размеры земельных участков, в том числе их площадь - не подлежат установлению;<br/>2. Минимальный отступ от границ земельного участка – 1м;<br/>3. Предельное количество этажей – 3;<br/>4. Максимальный процент застройки– 70%;<br/><b>Иные предельные параметры разрешенного строительства:</b><br/><u>Ограждение спортивных площадок</u> применяется сетчатое, высотой 3м, а в местах примыкания спортивных площадок друг к другу - высотой 1,2м.<br/><u>Минимальный процент озеленения земельных участков - 20%</u></p>                                     |
| <p><b>Связь (6.8):</b><br/>Размещение объектов связи, радиовещания, телевидения, включая воздушные радиорелейные, надземные и подземные кабельные линии связи, линии радиофикации, антенные поля, усилительные пункты на кабельных линиях связи, инфраструктуру спутниковой связи и телерадиовещания, за исключением объектов связи, размещение которых предусмотрено содержанием видов разрешенного использования с кодами 3.1.1, 3.2.3</p> | <p>1. Предельные (минимальные и (или) максимальные) размеры земельного участка, в том числе площадь - не подлежат установлению;<br/>2. Минимальный отступ от границ земельного участка – 1м;<br/>3. Предельное количество этажей или высота зданий, строений, сооружений - не подлежат установлению;<br/>4. Максимальный процент застройки - 95% .</p>  |
| <p><b>Обеспечение внутреннего правопорядка (8.3):</b><br/>Размещение объектов капитального строительства, необходимых для подготовки и поддержания в готовности органов внутренних дел, Росгвардии и спасательных служб, в которых существует военизированная служба;<br/>размещение объектов гражданской обороны, за исключением объектов гражданской обороны, являющихся частями производственных зданий</p>                               | <p>1. Предельные (минимальные и (или) максимальные) размеры земельного участка:<br/>Минимальная площадь земельного участка – 100кв.м;<br/>Максимальная площадь земельного участка – 5000кв.м;<br/>Длина и ширина – не подлежат установлению.<br/>2. Минимальный отступ от границ земельного участка – 3м.<br/>Минимальный отступ от границы земельного участка со стороны красной линии – 5м.<br/>3. Предельное количество этажей - 2;<br/>4. Максимальный процент застройки земельного участка -60%<br/><b>Иные предельные параметры разрешенного строительства:</b><br/>Минимальный процент озеленения - 30%.</p> |
| <p><b>Ведение огородничества (13.1)</b><br/>Осуществление отдыха и (или) выращивания гражданами для собственных нужд сельскохозяйственных культур; размещение хозяйственных построек, не являющихся объектами недвижимости, предназначенных для хранения инвентаря и урожая сельскохозяйственных культур</p>   | <p>1. Предельные (минимальные и (или) максимальные) размеры земельных участков:<br/>Минимальная площадь земельного участка – 500 кв.м;<br/>Максимальная площадь земельного участка – 50000кв.м;<br/>Длина и ширина – не подлежат установлению.<br/>2. Минимальный отступ от границ земельного участка – 1 м;<br/>3. Предельное количество этажей – не подлежит установлению;<br/>4. Максимальный процент застройки земельного участка – 20%.</p>  |
| <p><b>Ведение садоводства (13.2)</b><br/>Осуществление отдыха и (или) выращивания гражданами для собственных нужд сельскохозяйственных культур; размещение для собственных нужд садового дома, жилого дома,</p>  | <p>1. Предельные (минимальные и (или) максимальные) размеры земельных участков:<br/>Минимальная площадь земельного участка – 500 кв.м;<br/>Максимальная площадь земельного участка – не подлежит установлению;<br/>Длина и ширина – не подлежат установлению.<br/>2. Минимальный отступ от границ земельного участка – 3 м;</p>   |

|   |  |
|---|--|
| указанного в описании вида разрешенного использования с кодом 2.1, хозяйственных построек и гаражей | <p>3. Предельное количество этажей (надземных) – 3;<br/> 4. Максимальный процент застройки земельного участка – 40%.</p> <p><b>Иные предельные параметры разрешенного строительства:</b><br/> <u>Индивидуальный гараж и хозяйственные постройки:</u><br/> Минимальные отступы от границ земельного участка – 1м.<br/> Минимальный отступ от границы земельного участка со стороны красной линии – 3м.<br/> Минимальный отступ от жилого дома на смежном земельном участке до надворного туалета (выгребная яма) – 12м.<br/> Максимальное количество этажей – 1эт.<br/> Максимальное количество машиномест – 2шт.</p> |
|---|--|

**4. Ограничения использования земельных участков и объектов капитального строительства, устанавливаемые в соответствии с законодательством Российской Федерации.**

**Ж-2 - Зона застройки малоэтажными жилыми домами**

**1. Основные виды разрешенного использования земельных участков, предельные размеры земельных участков и предельные параметры разрешенного строительства, реконструкции**

| ВИДЫ ИСПОЛЬЗОВАНИЯ  | ПРЕДЕЛЬНЫЕ РАЗМЕРЫ ЗЕМЕЛЬНЫХ УЧАСТКОВ И ПРЕДЕЛЬНЫЕ ПАРАМЕТРЫ РАЗРЕШЕННОГО СТРОИТЕЛЬСТВА, РЕКОНСТРУКЦИИ   |
|---|--|
| 1   | 2  |
| <p><b>Малоэтажная многоквартирная жилая застройка (2.1.1):</b><br/> Размещение малоэтажных многоквартирных домов (многоквартирные дома высотой до 4 этажей, включая мансардный); обустройство спортивных и детских площадок, площадок для отдыха; размещение объектов обслуживания жилой застройки во встроенных, пристроенных и встроенно-пристроенных помещениях малоэтажного многоквартирного дома, если общая площадь таких помещений в малоэтажном многоквартирном доме не составляет более 15% общей площади помещений дома</p>   | <p>1. Предельные (минимальные и (или) максимальные) размеры земельного участка:<br/> Минимальная площадь земельного участка – 1000 кв.м;<br/> Максимальная площадь земельного участка – не подлежит установлению;<br/> Длина и ширина – не подлежат установлению.<br/> 2. Минимальный отступ от границ земельного участка – 3м;<br/> Минимальный отступ от границы земельного участка со стороны красной линии – 5м;<br/> 3. Предельное количество этажей (включая мансардный)– 4;<br/> Предельная высота до конька скатной кровли – 18 м;<br/> Предельная высота до верха парапета плоской кровли – 12м;<br/> 4. Максимальный процент застройки– 40%</p> <p><b>Иные предельные параметры разрешенного строительства:</b><br/> Минимальный процент озеленения – 25 %.</p>  |
| <p><b>Блокированная жилая застройка (2.3):</b><br/> Размещение жилого дома, имеющего одну или несколько общих стен с соседними жилыми домами (количеством этажей не более чем три, при общем количестве совмещенных домов не более десяти и каждый из которых предназначен для проживания одной семьи, имеет общую стену (общие стены) без проемов с соседним домом или соседними домами, расположен на отдельном земельном участке и имеет выход на территорию общего пользования (жилые дома блокированной застройки); разведение декоративных и плодовых деревьев, овощных и ягодных культур; размещение индивидуальных гаражей и иных вспомогательных сооружений; обустройство спортивных и детских</p> | <p>1. Предельные (минимальные и (или) максимальные) размеры земельного участка:<br/> Минимальная площадь земельного участка – 100 кв.м;<br/> Максимальная площадь земельного участка – не подлежит установлению;<br/> Длина и ширина – не подлежат установлению.<br/> 2. Минимальный отступ от границ земельного участка – 3м;<br/> Минимальный отступ от границ земельного участка со стороны общей стены с соседним блоком – 0м;<br/> Минимальный отступ от границы земельного участка со стороны красной линии – 5 м;<br/> 3. Предельное количество этажей (надземных) – 3;<br/> Предельная высота до конька скатной кровли –15 м;<br/> Предельная высота до верха парапета плоской кровли –12 м;<br/> 4. Максимальный процент застройки– 30%</p> <p><b>Иные предельные параметры разрешенного строительства:</b><br/> Минимальный процент озеленения – 25 %.</p> |



|   |  |
|---|--|
| площадок, площадок для отдыха   | <p><u>Для гаражей и иных вспомогательных сооружений:</u><br/> Минимальный отступ от границ земельного участка – 1м.<br/> Минимальный отступ от границы земельного участка со стороны красной линии – 5м.<br/> Максимальное количество этажей – 1эт.<br/> Максимальное количество машиномест – 2шт.</p>   |
| <p><b>Предоставление коммунальных услуг (3.1.1):</b><br/> Размещение зданий и сооружений, обеспечивающих поставку воды, тепла, электричества, газа, отвод канализационных стоков, очистку и уборку объектов недвижимости (котельных, водозаборов, очистных сооружений, насосных станций, водопроводов, линий электропередач, трансформаторных подстанций, газопроводов, линий связи, телефонных станций, канализаций, стоянок, гаражей и мастерских для обслуживания уборочной и аварийной техники, сооружений, необходимых для сбора и плавки снега)</p> | <ol style="list-style-type: none"> <li>1. Предельные (минимальные и (или) максимальные) размеры земельного участка, в том числе площадь – не подлежат установлению;</li> <li>2. Минимальные отступы от границ земельного участка – не подлежат установлению;</li> <li>3. Предельное количество этажей – 2;</li> <li>4. Максимальный процент застройки в границах земельного участка – 90%.</li> </ol>  |
| <p><b>Амбулаторно-поликлиническое обслуживание (3.4.1):</b><br/> Размещение объектов капитального строительства, предназначенных для оказания гражданам амбулаторно-поликлинической медицинской помощи (поликлиники, фельдшерские пункты, пункты здравоохранения, центры матери и ребенка, диагностические центры, молочные кухни, станции донорства крови, клинические лаборатории)</p>  | <ol style="list-style-type: none"> <li>1. Предельные (минимальные и (или) максимальные) размеры земельного участка:<br/> Минимальная площадь земельного участка – 1500 кв.м;<br/> Максимальная площадь земельного участка – не подлежит установлению;<br/> Длина и ширина – не подлежат установлению.</li> <li>2. Минимальный отступ от границ земельного участка – 1м;</li> <li>3. Предельное количество этажей – 3;</li> <li>4. Максимальный процент застройки – 70%;</li> </ol> <p><b>Иные предельные параметры разрешенного строительства:</b><br/> Минимальный процент озеленения- 20%</p>  |
| <p><b>Дошкольное, начальное и среднее общее образование (3.5.1):</b><br/> Размещение объектов капитального строительства, предназначенных для просвещения, дошкольного, начального и среднего общего образования (детские ясли, детские сады, школы, лицеи, гимназии, художественные, музыкальные школы, образовательные кружки и иные организации, осуществляющие деятельность по воспитанию, образованию и просвещению), в том числе зданий, спортивных сооружений, предназначенных для занятия обучающихся физической культурой и спортом</p>          | <ol style="list-style-type: none"> <li>1. Предельные (минимальные и (или) максимальные) размеры земельного участка:<br/> Минимальная площадь земельного участка – 3200 кв.м;<br/> Максимальная площадь земельного участка – не подлежит установлению;<br/> Длина и ширина – не подлежат установлению.</li> <li>2. Минимальный отступ от границ земельного участка – 3м;<br/> Минимальный отступ от границы земельного участка со стороны красной линии – 5м;</li> <li>3. Предельное количество этажей – 4;</li> <li>4. Максимальный процент застройки – 60%.</li> </ol> <p><b>Иные предельные параметры разрешенного строительства:</b><br/> Минимальный процент озеленения – 30%.</p> |
| <p><b>Государственное управление (3.8.1):</b><br/> Размещение зданий, предназначенных для размещения государственных органов, государственного пенсионного фонда, органов местного самоуправления, судов, а также организаций, непосредственно обеспечивающих их деятельность или оказывающих государственные и (или) муниципальные услуги</p>  | <ol style="list-style-type: none"> <li>1. Предельные (минимальные и (или) максимальные) размеры земельного участка:<br/> Минимальная площадь земельного участка – 100 кв.м;<br/> Максимальная площадь земельного участка – 1500 кв.м;<br/> Длина и ширина – не подлежат установлению.</li> <li>2. Минимальные отступы от границ земельного участка – 3 м;</li> <li>3. Предельное количество этажей – 2;</li> <li>4. Максимальный процент застройки в границах земельного участка – 60%.</li> </ol> <p><b>Иные предельные параметры разрешенного строительства:</b><br/> Минимальный процент озеленения – 30%.</p>  |
| <p><b>Площадки для занятий спортом (5.1.3):</b><br/> Размещение площадок для занятия спортом и физкультурой на открытом воздухе (физкультурные площадки, беговые</p>  | <ol style="list-style-type: none"> <li>1. Предельные (минимальные и (или) максимальные) размеры земельного участка, в том числе площадь – не подлежат установлению;</li> <li>2. Минимальные отступы от границ земельного участка –</li> </ol>  |

|  |  |
|--|--|
| дорожки, поля для спортивной игры)   | 1м;  |
| <b>Земельные участки (территории) общего пользования (12.0):</b><br>Земельные участки общего пользования.<br>Содержание данного вида разрешенного использования включает в себя содержание видов разрешенного использования с кодами 12.0.1 - 12.0.2 | 3. Предельное количество этажей или предельная высота зданий, строений, сооружений – не подлежат установлению;<br>4. Максимальный процент застройки – 70%;<br><b>Иные предельные параметры разрешенного строительства:</b><br><u>Ограждение спортивных площадок</u> применяется сетчатое, высотой 3м, а в местах примыкания спортивных площадок друг к другу - высотой не менее 1,2м.<br><u>Минимальный процент озеленения земельных участков:</u> детских площадок не менее 25 % (с учетом инсоляции не менее 2,5ч на 50% территории детских площадок). |

## 2. Вспомогательные виды разрешенного использования земельных участков, предельные размеры земельных участков и предельные параметры разрешенного строительства, реконструкции

| ВИДЫ ИСПОЛЬЗОВАНИЯ  | ПРЕДЕЛЬНЫЕ РАЗМЕРЫ ЗЕМЕЛЬНЫХ УЧАСТКОВ И ПРЕДЕЛЬНЫЕ ПАРАМЕТРЫ РАЗРЕШЕННОГО СТРОИТЕЛЬСТВА, РЕКОНСТРУКЦИИ   |
|---|--|
| 1   | 2  |
| <b>Благоустройство территории (12.0.2):</b><br>Размещение декоративных, технических, планировочных, конструктивных устройств, элементов озеленения, различных видов оборудования и оформления, малых архитектурных форм, некапитальных нестационарных строений и сооружений, информационных щитов и указателей, применяемых как составные части благоустройства территории, общественных туалетов | 1. Предельные (минимальные и (или) максимальные) размеры земельных участков, в том числе их площадь – определяются основным видом разрешенного использования;<br>2. Минимальный отступ от границ земельного участка – 1м;<br>Минимальный отступ от границ земельного участка со стороны красной линии – 1м;<br>3. Предельное количество этажей – 1;<br>Предельная высота строений, сооружений – 6 м;<br>4. Максимальный процент застройки – определяется основным видом разрешенного использования.<br><b>Иные предельные параметры разрешенного строительства:</b><br><u>Минимальный процент озеленения земельных участков:</u> детских площадок не менее 25 % (с учетом инсоляции не менее 2,5ч на 50% территории детских площадок). |

## 3. Условно разрешённые виды разрешенного использования земельных участков, предельные размеры земельных участков и предельные параметры разрешенного строительства, реконструкции

| ВИДЫ ИСПОЛЬЗОВАНИЯ   | ПРЕДЕЛЬНЫЕ РАЗМЕРЫ ЗЕМЕЛЬНЫХ УЧАСТКОВ И ПРЕДЕЛЬНЫЕ ПАРАМЕТРЫ РАЗРЕШЕННОГО СТРОИТЕЛЬСТВА, РЕКОНСТРУКЦИИ   |
|--|--|
| 1  | 2  |
| <b>Для индивидуального жилищного строительства (2.1):</b><br>Размещение жилого дома (отдельно стоящего здания количеством надземных этажей не более чем три, высотой не более двадцати метров, которое состоит из комнат и помещений вспомогательного использования, предназначенных для удовлетворения гражданами бытовых и иных нужд, связанных с их проживанием в таком здании, не предназначенного для раздела на самостоятельные объекты недвижимости);<br>выращивание сельскохозяйственных культур;<br>размещение индивидуальных гаражей и хозяйственных построек; | 1. Предельные (минимальные и (или) максимальные) размеры земельного участка:<br>Минимальная площадь земельного участка – 800 кв.м;<br>Максимальная площадь земельного участка – 3000 кв.м;<br>Длина и ширина – не подлежат установлению.<br>Минимальная площадь формируемых по решению органов местного самоуправления земельных участков в целях реализации федеральных, региональных и муниципальных программ жилищного строительства – 700 кв.м;<br>2. Минимальные отступы от границ земельного участка – 3м;<br>Минимальный отступ от границы земельного участка со стороны красной линии – 5м;<br>3. Предельное количество этажей (надземных) – 3;<br>4. Максимальный процент застройки – 20%.<br><b>Иные предельные параметры разрешенного строительства:</b><br><u>Индивидуальный гараж и хозяйственные постройки:</u><br>Минимальные отступы от границ земельного участка – 1м.<br>Минимальный отступ от границы земельного участка со |

|  |   |
|--|---|
|  | <p>стороны красной линии – 5м.<br/> Минимальный отступ от жилого дома на смежном земельном участке до надворного туалета (выгребная яма) – 12м.<br/> Максимальное количество этажей – 1эт.<br/> Максимальное количество машиномест – 2шт.</p>   |
| <p><b>Среднеэтажная жилая застройка (2.5):</b><br/> Размещение многоквартирных домов этажностью не выше восьми этажей; благоустройство и озеленение; размещение подземных гаражей и автостоянок;<br/> обустройство спортивных и детских площадок, площадок для отдыха; размещение объектов обслуживания жилой застройки во встроенных, пристроенных и встроенно-пристроенных помещениях многоквартирного дома, если общая площадь таких помещений в многоквартирном доме не составляет более 20% общей площади помещений дома.</p> | <p>1. Предельные (минимальные и (или) максимальные) размеры земельного участка:<br/> Минимальная площадь земельного участка – 1000кв.м;<br/> Максимальная площадь земельного участка – не подлежит установлению;<br/> Длина и ширина – не подлежат установлению.<br/> 2. Минимальный отступ от границ земельного участка – 1м;<br/> 3. Предельное количество этажей (надземных) – 8;<br/> 4. Максимальный процент застройки – 40%<br/> <b>Иные предельные параметры разрешенного строительства:</b><br/> Минимальный процент озеленения 25 %.</p>   |
| <p><b>Обслуживание жилой застройки (2.7)</b><br/> Размещение объектов капитального строительства, размещение которых предусмотрено видами разрешенного использования с кодами 3.1, 3.2, 3.3, 3.4, 3.4.1, 3.5.1, 3.6, 3.7, 3.10.1, 4.1, 4.3, 4.4, 4.6, 5.1.2, 5.1.3, если их размещение необходимо для обслуживания жилой застройки, а также связано с проживанием граждан, не причиняет вреда окружающей среде и санитарному благополучию, не нарушает права жителей, не требует установления санитарной зоны</p>                  | <p>1. Предельные (минимальные и (или) максимальные) размеры земельного участка:<br/> Минимальная площадь земельного участка – 100кв.м;<br/> Максимальная площадь земельного участка – не подлежит установлению;<br/> Длина и ширина – не подлежат установлению.<br/> 2. Минимальный отступ от границ земельного участка – 3м.<br/> Минимальный отступ от границы земельного участка со стороны красной линии – 5м.<br/> 3. Предельное количество этажей - 2;<br/> 4. Максимальный процент застройки земельного участка - 60%<br/> <b>Иные предельные параметры разрешенного строительства:</b><br/> Минимальный процент озеленения - 30%.</p> |
| <p><b>Хранение автотранспорта (2.7.1):</b><br/> Размещение отдельно стоящих и пристроенных гаражей, в том числе подземных, предназначенных для хранения автотранспорта, в том числе с разделением на машино-места, за исключением гаражей, размещение которых предусмотрено содержанием вида разрешенного использования с кодом 4.9</p>  | <p>1. Предельные (минимальные и (или) максимальные) размеры земельного участка:<br/> Минимальная площадь земельного участка – 20 кв.м;<br/> Максимальная площадь земельного участка – не подлежит установлению;<br/> Длина и ширина – не подлежат установлению.<br/> 2. Минимальный отступ от границ земельного участка – не подлежит установлению;<br/> 3. Предельное количество этажей – 1;<br/> 4. Максимальный процент застройки – 100%.</p>  |
| <p><b>Административные здания организаций, обеспечивающих предоставление коммунальных услуг (3.1.2)</b><br/> Размещение зданий, предназначенных для приема физических и юридических лиц в связи с предоставлением им коммунальных услуг</p>  | <p>1. Предельные (минимальные и (или) максимальные) размеры земельного участка:<br/> Минимальная площадь земельного участка – 100кв.м<br/> Максимальная площадь земельного участка – 1500кв.м;<br/> Длина и ширина – не подлежат установлению.<br/> 2. Минимальный отступ от границ земельного участка – 3м.<br/> Минимальный отступ от границы земельного участка со стороны красной линии – 5м.<br/> 3. Предельное количество этажей - 2;<br/> 4. Максимальный процент застройки земельного участка - 60%<br/> <b>Иные предельные параметры разрешенного строительства:</b><br/> Минимальный процент озеленения - 30%.</p>                  |
| <p><b>Оказание социальной помощи населению (3.2.2)</b><br/> Размещение зданий, предназначенных для служб психологической и бесплатной юридической помощи, социальных, пенсионных и иных служб (службы занятости населения, пункты питания малоимущих граждан), в которых осуществляется прием граждан по вопросам оказания социальной помощи и назначения социальных или пенсионных выплат, а также для размещения общественных</p>  | <p>1. Предельные (минимальные и (или) максимальные) размеры земельного участка:<br/> Минимальная площадь земельного участка – 100кв.м<br/> Максимальная площадь земельного участка – 1500кв.м;<br/> Длина и ширина – не подлежат установлению.<br/> 2. Минимальный отступ от границ земельного участка – 3м.<br/> Минимальный отступ от границы земельного участка со стороны красной линии – 5м.<br/> 3. Предельное количество этажей - 2;<br/> 4. Максимальный процент застройки земельного участка - 60%<br/> <b>Иные предельные параметры разрешенного строительства:</b><br/> Минимальный процент озеленения - 30%.</p>                  |

|   |  |
|---|--|
| <p>некоммерческих организаций:<br/>некоммерческих фондов, благотворительных организаций, клубов по интересам</p>  |  |
| <p><b>Общежития (3.2.4):</b><br/>Размещение зданий, предназначенных для размещения общежитий, предназначенных для проживания граждан на время их работы, службы или обучения, за исключением зданий, размещение которых предусмотрено содержанием вида разрешенного использования с кодом 4.7</p> | <p>1. Предельные (минимальные и (или) максимальные) размеры земельного участка:<br/>Минимальная площадь земельного участка – 100 кв.м;<br/>Максимальная площадь земельного участка – 1500 кв.м;<br/>Длина и ширина – не подлежат установлению.<br/>2. Минимальные отступы от границ земельного участка – 3м;<br/>3. Предельное количество этажей – 5;<br/>4. Максимальный процент застройки в границах земельного участка – 60%.<br/><b>Иные предельные параметры разрешенного строительства:</b><br/>Минимальный процент озеленения – 30%.</p>                                  |
| <p><b>Оказание услуг связи (3.2.3)</b><br/>Размещение зданий, предназначенных для размещения пунктов оказания услуг почтовой, телеграфной, междугородней и международной телефонной связи</p>   | <p>1. Предельные (минимальные и (или) максимальные) размеры земельного участка:<br/>Минимальная площадь земельного участка – 100 кв.м<br/>Максимальная площадь земельного участка – 1500 кв.м;<br/>Длина и ширина – не подлежат установлению.<br/>2. Минимальный отступ от границ земельного участка – 3м.<br/>Минимальный отступ от границы земельного участка со стороны красной линии – 5м.<br/>3. Предельное количество этажей – 2;<br/>4. Максимальный процент застройки земельного участка – 60%.</p>  |
| <p><b>Бытовое обслуживание (3.3):</b><br/>Размещение объектов капитального строительства, предназначенных для оказания населению или организациям бытовых услуг (мастерские мелкого ремонта, ателье, бани, парикмахерские, прачечные, химчистки, похоронные бюро)</p>                             | <p>3. Предельное количество этажей – 2;<br/>4. Максимальный процент застройки земельного участка – 60%<br/><b>Иные предельные параметры разрешенного строительства:</b><br/>Минимальный процент озеленения – 30%</p>   |
| <p><b>Магазины (4.4):</b><br/>Размещение объектов капитального строительства, предназначенных для продажи товаров, торговая площадь которых составляет до 5000 кв. м</p>  | <p>1. Предельные (минимальные и (или) максимальные) размеры земельного участка:<br/>Минимальная площадь земельного участка – 100 кв.м<br/>Максимальная площадь земельного участка – 1500 кв.м;<br/>Длина и ширина – не подлежат установлению.<br/>2. Минимальный отступ от границ земельного участка – 3м.<br/>Минимальный отступ от границы земельного участка со стороны красной линии – 5м.</p>   |
| <p><b>Банковская и страховая деятельность (4.5):</b><br/>Размещение объектов капитального строительства, предназначенных для размещения организаций, оказывающих банковские и страховые услуги</p>  | <p>3. Предельное количество этажей – 2;<br/>4. Максимальный процент застройки земельного участка – 60%<br/><b>Иные предельные параметры разрешенного строительства:</b><br/>Минимальный процент озеленения – 30%.</p>  |
| <p><b>Общественное питание (4.6):</b><br/>Размещение объектов капитального строительства в целях устройства мест общественного питания (рестораны, кафе, столовые, закусочные, бары)</p>  |  |
| <p><b>Обеспечение занятий спортом в помещениях (5.1.2):</b><br/>Размещение спортивных клубов, спортивных залов, бассейнов, физкультурно-оздоровительных комплексов в зданиях и сооружениях</p>  | <p>1. Предельные (минимальные и (или) максимальные) размеры земельных участков, в том числе их площадь – не подлежат установлению;<br/>2. Минимальный отступ от границ земельного участка – 1м;<br/>3. Предельное количество этажей – 3;<br/>4. Максимальный процент застройки – 70%;<br/><b>Иные предельные параметры разрешенного строительства:</b><br/><u>Ограждение спортивных площадок</u> применяется сетчатое, высотой 3м, а в местах примыкания спортивных площадок друг к другу – высотой 1,2м.<br/><u>Минимальный процент озеленения земельных участков – 20%</u></p> |
| <p><b>Связь (6.8):</b><br/>Размещение объектов связи, радиовещания, телевидения, включая воздушные радиорелейные, надземные и подземные кабельные линии связи, линии радиодиффузии, антенные поля,</p>  | <p>1. Предельные (минимальные и (или) максимальные) размеры земельного участка, в том числе площадь – не подлежат установлению;<br/>2. Минимальный отступ от границ земельного участка – 1м;<br/>3. Предельное количество этажей или высота зданий, сооружений, сооружений – не подлежат установлению;</p>   |

|  |  |
|--|--|
| <p>усилительные пункты на кабельных линиях связи, инфраструктуру спутниковой связи и телерадиовещания, за исключением объектов связи, размещение которых предусмотрено содержанием видов разрешенного использования с кодами 3.1.1, 3.2.3</p>  | <p>4. Максимальный процент застройки - 95% .</p>   |
| <p><b>Обеспечение внутреннего правопорядка (8.3):</b></p> <p>Размещение объектов капитального строительства, необходимых для подготовки и поддержания в готовности органов внутренних дел, Росгвардии и спасательных служб, в которых существует военизированная служба;</p> <p>размещение объектов гражданской обороны, за исключением объектов гражданской обороны, являющихся частями производственных зданий</p> | <p>1. Предельные (минимальные и (или) максимальные) размеры земельного участка:<br/> Минимальная площадь земельного участка – 100кв.м<br/> Максимальная площадь земельного участка – 5000кв.м;<br/> Длина и ширина – не подлежат установлению.</p> <p>2. Минимальный отступ от границ земельного участка – 3м.<br/> Минимальный отступ от границы земельного участка со стороны красной линии – 5м.</p> <p>3. Предельное количество этажей - 2;</p> <p>4. Максимальный процент застройки земельного участка - 60%</p> <p><b>Иные предельные параметры разрешенного строительства:</b><br/> Минимальный процент озеленения - 30%.</p> |

**4. Ограничения использования земельных участков и объектов капитального строительства, устанавливаемые в соответствии с законодательством Российской Федерации.**

**Ж-3 - Зона застройки среднеэтажными жилыми домами блокированной застройки и многоквартирными домами**

**1. Основные виды разрешенного использования земельных участков, предельные размеры земельных участков и предельные параметры разрешенного строительства, реконструкции.**

| ВИДЫ ИСПОЛЬЗОВАНИЯ  | ПРЕДЕЛЬНЫЕ РАЗМЕРЫ ЗЕМЕЛЬНЫХ УЧАСТКОВ И ПРЕДЕЛЬНЫЕ ПАРАМЕТРЫ РАЗРЕШЕННОГО СТРОИТЕЛЬСТВА, РЕКОНСТРУКЦИИ   |
|---|--|
| 1   | 2  |
| <p><b>Среднеэтажная жилая застройка (2.5):</b><br/> Размещение многоквартирных домов этажностью не выше восьми этажей; благоустройство и озеленение; размещение подземных гаражей и автостоянок; обустройство спортивных и детских площадок, площадок для отдыха; размещение объектов обслуживания жилой застройки во встроенных, пристроенных и встроенно-пристроенных помещениях многоквартирного дома, если общая площадь таких помещений в многоквартирном доме не составляет более 20% общей площади помещений дома.</p> | <p>1. Предельные (минимальные и (или) максимальные) размеры земельного участка:<br/> Минимальная площадь земельного участка – 1000кв.м;<br/> Максимальная площадь земельного участка – не подлежит установлению;<br/> Длина и ширина – не подлежат установлению.</p> <p>2. Минимальный отступ от границ земельного участка – 1м;</p> <p>3. Предельное количество этажей (надземных) –8;</p> <p>4. Максимальный процент застройки – 40%</p> <p><b>Иные предельные параметры разрешенного строительства:</b><br/> Минимальный процент озеленения 25 %.</p> |
| <p><b>Коммунальное обслуживание (3.1):</b><br/> Размещение зданий и сооружений в целях обеспечения физических и юридических лиц коммунальными услугами. Содержание данного вида разрешенного использования включает в себя содержание видов разрешенного использования с кодами 3.1.1-3.1.2</p>   | <p>1. Предельные (минимальные и (или) максимальные) размеры земельного участка, в том числе площадь – не подлежат установлению;</p> <p>2. Минимальные отступы от границ земельного участка – не подлежат установлению;</p> <p>3. Предельное количество этажей – 2;<br/> Предельная высота зданий, строений, сооружений – не подлежит установлению;</p> <p>4. Максимальный процент застройки в границах земельного участка – 90%.</p>   |
| <p><b>Амбулаторно-поликлиническое</b></p>   | <p>1. Предельные (минимальные и (или) максимальные)</p>  |

|  |  |
|--|--|
| <p><b>обслуживание (3.4.1):</b></p> <p>Размещение объектов капитального строительства, предназначенных для оказания гражданам амбулаторно-поликлинической медицинской помощи (поликлиники, фельдшерские пункты, пункты здравоохранения, центры матери и ребенка, диагностические центры, молочные кухни, станции донорства крови, клинические лаборатории)</p>   | <p>размеры земельного участка:</p> <p>Минимальная площадь земельного участка – 1500 кв.м;<br/> Максимальная площадь земельного участка – не подлежит установлению;<br/> Длина и ширина – не подлежат установлению.</p> <p>2. Минимальный отступ от границ земельного участка – 1м;<br/> 3. Предельное количество этажей – 3;<br/> 4. Максимальный процент застройки – 70%;</p> <p><b>Иные предельные параметры разрешенного строительства:</b><br/> Минимальный процент озеленения- 20%</p>  |
| <p><b>Дошкольное, начальное и среднее общее образование (3.5.1):</b></p> <p>Размещение объектов капитального строительства, предназначенных для просвещения, дошкольного, начального и среднего общего образования (детские ясли, детские сады, школы, лицеи, гимназии, художественные, музыкальные школы, образовательные кружки и иные организации, осуществляющие деятельность по воспитанию, образованию и просвещению), в том числе зданий, спортивных сооружений, предназначенных для занятия обучающихся физической культурой и спортом</p> | <p>1. Предельные (минимальные и (или) максимальные) размеры земельного участка:</p> <p>Минимальная площадь земельного участка – 3200 кв.м;<br/> Максимальная площадь земельного участка – не подлежит установлению;<br/> Длина и ширина – не подлежат установлению.</p> <p>2. Минимальный отступ от границ земельного участка – 3м;<br/> Минимальный отступ от границы земельного участка со стороны красной линии – 5м;<br/> 3. Предельное количество этажей – 4;<br/> 4. Максимальный процент застройки – 60%.</p> <p><b>Иные предельные параметры разрешенного строительства:</b><br/> Минимальный процент озеленения – 30%.</p>  |
| <p><b>Государственное управление (3.8.1):</b></p> <p>Размещение зданий, предназначенных для размещения государственных органов, государственного пенсионного фонда, органов местного самоуправления, судов, а также организаций, непосредственно обеспечивающих их деятельность или оказывающих государственные и (или) муниципальные услуги</p>   | <p>1. Предельные (минимальные и (или) максимальные) размеры земельного участка:</p> <p>Минимальная площадь земельного участка – 100 кв.м;<br/> Максимальная площадь земельного участка – 1500 кв.м;<br/> Длина и ширина – не подлежат установлению.</p> <p>2. Минимальные отступы от границ земельного участка – 3 м;<br/> 3. Предельное количество этажей – 2;<br/> 4. Максимальный процент застройки в границах земельного участка – 60%.</p> <p><b>Иные предельные параметры разрешенного строительства:</b><br/> Минимальный процент озеленения – 30%.</p>   |
| <p><b>Площадки для занятий спортом (5.1.3):</b></p> <p>Размещение площадок для занятия спортом и физкультурой на открытом воздухе (физкультурные площадки, беговые дорожки, поля для спортивной игры)</p>  | <p>1. Предельные (минимальные и (или) максимальные) размеры земельного участка, в том числе площадь – не подлежат установлению;<br/> 2. Минимальные отступы от границ земельного участка – 1м;<br/> 3. Предельное количество этажей или предельная высота зданий, строений, сооружений – не подлежат установлению;<br/> 4. Максимальный процент застройки – 70%;</p> <p><b>Иные предельные параметры разрешенного строительства:</b><br/> Ограждение спортивных площадок применяется сетчатое, высотой 3м, а в местах примыкания спортивных площадок друг к другу - высотой не менее 1,2м.<br/> Минимальный процент озеленения земельных участков: детских площадок не менее 25 % (с учетом инсоляции не менее 2,5ч на 50% территории детских площадок).</p> |
| <p><b>Земельные участки (территории) общего пользования (12.0):</b></p> <p>Земельные участки общего пользования.</p> <p>Содержание данного вида разрешенного использования включает в себя содержание видов разрешенного использования с кодами 12.0.1 - 12.0.2</p>  | <p>1. Предельные (минимальные и (или) максимальные) размеры земельного участка, в том числе их площадь – определяются</p>  |

**2 Вспомогательные виды разрешенного использования земельных участков, предельные размеры земельных участков и предельные параметры разрешенного строительства, реконструкции**

| ВИДЫ ИСПОЛЬЗОВАНИЯ  | ПРЕДЕЛЬНЫЕ РАЗМЕРЫ ЗЕМЕЛЬНЫХ УЧАСТКОВ И ПРЕДЕЛЬНЫЕ ПАРАМЕТРЫ РАЗРЕШЕННОГО СТРОИТЕЛЬСТВА, РЕКОНСТРУКЦИИ                    |
|---|---|
| 1   | 2   |
| <p><b>Благоустройство территории (12.0.2):</b><br/> Размещение декоративных, технических,</p> | <p>1. Предельные (минимальные и (или) максимальные) размеры земельных участков, в том числе их площадь – определяются</p> |

|   |  |
|---|--|
| <p>планировочных, конструктивных устройств, элементов озеленения, различных видов оборудования и оформления, малых архитектурных форм, некапитальных нестационарных строений и сооружений, информационных щитов и указателей, применяемых как составные части благоустройства территории, общественных туалетов</p> | <p>основным видом разрешенного использования;</p> <ol style="list-style-type: none"> <li>Минимальный отступ от границ земельного участка – 1м; Минимальный отступ от границы земельного участка со стороны красной линии – 1м;</li> <li>Предельное количество этажей – 1; Предельная высота строений, сооружений – 6 м;</li> <li>Максимальный процент застройки – определяется основным видом разрешенного использования.</li> </ol> <p><b>Иные предельные параметры разрешенного строительства:</b><br/> <u>Минимальный процент озеленения земельных участков:</u><br/> детских площадок не менее 25 % (с учетом инсоляции не менее 2,5ч на 50% территории детских площадок).</p> |
|---|--|

### 3. Условно разрешённые виды разрешенного использования земельных участков, предельные размеры земельных участков и предельные параметры разрешенного строительства, реконструкции

| ВИДЫ ИСПОЛЬЗОВАНИЯ  | ПРЕДЕЛЬНЫЕ РАЗМЕРЫ ЗЕМЕЛЬНЫХ УЧАСТКОВ И ПРЕДЕЛЬНЫЕ ПАРАМЕТРЫ РАЗРЕШЕННОГО СТРОИТЕЛЬСТВА, РЕКОНСТРУКЦИИ  |
|---|---|
| 1   | 2   |
| <p><b>Малозэтажная многоквартирная жилая застройка (2.1.1):</b></p> <p>Размещение малозэтажных многоквартирных домов (многоквартирные дома высотой до 4 этажей, включая мансардный); обустройство спортивных и детских площадок, площадок для отдыха; размещение объектов обслуживания жилой застройки во встроенных, пристроенных и встроено-пристроенных помещениях малозэтажного многоквартирного дома, если общая площадь таких помещений в малозэтажном многоквартирном доме не составляет более 15% общей площади помещений дома</p>  | <ol style="list-style-type: none"> <li>Предельные (минимальные и (или) максимальные) размеры земельного участка:<br/> Минимальная площадь земельного участка – 1000 кв.м;<br/> Максимальная площадь земельного участка – не подлежит установлению;<br/> Длина и ширина – не подлежат установлению.</li> <li>Минимальный отступ от границ земельного участка – 3м;<br/> Минимальный отступ от границы земельного участка со стороны красной линии – 5м;</li> <li>Предельное количество надземных этажей (включая мансардный)– 4;<br/> Предельная высота до конька скатной кровли – 18м;<br/> Предельная высота до верха парапета плоской кровли – 12м;</li> <li>Максимальный процент застройки– 40%</li> </ol> <p><b>Иные предельные параметры разрешенного строительства:</b><br/> Минимальный процент озеленения – 25 %.</p>   |
| <p><b>Блокированная жилая застройка (2.3):</b></p> <p>Размещение жилого дома, имеющего одну или несколько общих стен с соседними жилыми домами (количеством этажей не более чем три, при общем количестве совмещенных домов не более десяти и каждый из которых предназначен для проживания одной семьи, имеет общую стену (общие стены) без проемов с соседним домом или соседними домами, расположен на отдельном земельном участке и имеет выход на территорию общего пользования (жилые дома блокированной застройки); разведение декоративных и плодовых деревьев, овощных и ягодных культур; размещение индивидуальных гаражей и иных вспомогательных сооружений; обустройство спортивных и детских площадок, площадок для отдыха</p> | <ol style="list-style-type: none"> <li>Предельные (минимальные и (или) максимальные) размеры земельного участка:<br/> Минимальная площадь земельного участка – 100 кв.м;<br/> Максимальная площадь земельного участка – не подлежит установлению;<br/> Длина и ширина – не подлежат установлению.</li> <li>Минимальный отступ от границ земельного участка – 3м;<br/> Минимальный отступ от границ земельного участка со стороны общей стены с соседним блоком – 0м;<br/> Минимальный отступ от границы земельного участка со стороны красной линии – 5м;</li> <li>Предельное количество этажей (надземных) – 3;<br/> Предельная высота до конька скатной кровли – 15м;<br/> Предельная высота до верха парапета плоской кровли – 12м;</li> <li>Максимальный процент застройки– 60%</li> </ol> <p><b>Иные предельные параметры разрешенного строительства:</b><br/> Минимальный процент озеленения – 25 %.</p> <p><u>Для гаражей и иных вспомогательных сооружений:</u><br/> Минимальный отступ от границ земельного участка – 1м.<br/> Минимальный отступ от границы земельного участка со стороны красной линии – 5м.<br/> Максимальное количество этажей – 1эт.<br/> Максимальное количество машиномест – 2шт.</p> |

|   |   |
|---|---|
| <p><b>Многоэтажная жилая застройка (высотная застройка) (2.6):</b><br/> Размещение многоквартирных домов этажностью девять этажей и выше; благоустройство и озеленение придомовых территорий; обустройство спортивных и детских площадок, хозяйственных площадок и площадок для отдыха; размещение подземных гаражей и автостоянок, размещение объектов обслуживания жилой застройки во встроенных, пристроенных и встроенно-пристроенных помещениях многоквартирного дома в отдельных помещениях дома, если площадь таких помещений в многоквартирном доме не составляет более 15% от общей площади дома</p> | <p><b>1.</b> Предельные (минимальные и (или) максимальные) размеры земельного участка:<br/> Минимальная площадь земельного участка – 2000 кв.м;<br/> Максимальная площадь земельного участка – не подлежит установлению;<br/> Длина и ширина – не подлежат установлению.</p> <p><b>2.</b> Минимальный отступ от границ земельного участка – 2 м;</p> <p><b>3.</b> Предельное количество этажей (надземных) – 9;</p> <p><b>4.</b> Максимальный процент застройки – 40%</p> <p><b>Иные предельные параметры разрешенного строительства:</b><br/> Минимальный процент озеленения 25 %.</p>   |
| <p><b>Обслуживание жилой застройки (2.7)</b><br/> Размещение объектов капитального строительства, размещение которых предусмотрено видами разрешенного использования с кодами 3.1, 3.2, 3.3, 3.4, 3.4.1, 3.5.1, 3.6, 3.7, 3.10.1, 4.1, 4.3, 4.4, 4.6, 5.1.2, 5.1.3, если их размещение необходимо для обслуживания жилой застройки, а также связано с проживанием граждан, не причиняет вреда окружающей среде и санитарному благополучию, не нарушает права жителей, не требует установления санитарной зоны</p>   | <p><b>1.</b> Предельные (минимальные и (или) максимальные) размеры земельного участка:<br/> Минимальная площадь земельного участка – 100 кв.м<br/> Максимальная площадь земельного участка – не подлежит установлению;<br/> Длина и ширина – не подлежат установлению.</p> <p><b>2.</b> Минимальный отступ от границ земельного участка – 3 м.<br/> Минимальный отступ от границы земельного участка со стороны красной линии – 5 м.</p> <p><b>3.</b> Предельное количество этажей - 2;</p> <p><b>4.</b> Максимальный процент застройки земельного участка - 60%</p> <p><b>Иные предельные параметры разрешенного строительства:</b><br/> Минимальный процент озеленения - 30%.</p> |
| <p><b>Хранение автотранспорта (2.7.1):</b><br/> Размещение отдельно стоящих и пристроенных гаражей, в том числе подземных, предназначенных для хранения автотранспорта, в том числе с разделением на машино-места, за исключением гаражей, размещение которых предусмотрено содержанием вида разрешенного использования с кодом 4.9</p>   | <p><b>1.</b> Предельные (минимальные и (или) максимальные) размеры земельного участка:<br/> Минимальная площадь земельного участка – 20 кв.м;<br/> Максимальная площадь земельного участка – не подлежит установлению;<br/> Длина и ширина – не подлежат установлению.</p> <p><b>2.</b> Минимальный отступ от границ земельного участка – не подлежит установлению;</p> <p><b>3.</b> Предельное количество этажей – 1;</p> <p><b>4.</b> Максимальный процент застройки – 100%.</p>  |
| <p><b>Оказание социальной помощи населению (3.2.2)</b><br/> Размещение зданий, предназначенных для служб психологической и бесплатной юридической помощи, социальных, пенсионных и иных служб (службы занятости населения, пункты питания малоимущих граждан), в которых осуществляется прием граждан по вопросам оказания социальной помощи и назначения социальных или пенсионных выплат, а также для размещения общественных некоммерческих организаций:<br/><br/> некоммерческих фондов, благотворительных организаций, клубов по интересам</p>   | <p><b>1.</b> Предельные (минимальные и (или) максимальные) размеры земельного участка:<br/> Минимальная площадь земельного участка – 100 кв.м<br/> Максимальная площадь земельного участка – 1500 кв.м;<br/> Длина и ширина – не подлежат установлению.</p> <p><b>2.</b> Минимальный отступ от границ земельного участка – 3 м.<br/> Минимальный отступ от границы земельного участка со стороны красной линии – 5 м.</p> <p><b>3.</b> Предельное количество этажей - 2;</p> <p><b>4.</b> Максимальный процент застройки земельного участка - 60%</p> <p><b>Иные предельные параметры разрешенного строительства:</b><br/> Минимальный процент озеленения - 30%.</p>                |
| <p><b>Общезития (3.2.4):</b><br/> Размещение зданий, предназначенных для размещения общежитий, предназначенных для проживания</p>   | <p><b>1.</b> Предельные (минимальные и (или) максимальные) размеры земельного участка:<br/> Минимальная площадь земельного участка – 100 кв.м;<br/> Максимальная площадь земельного участка – 1500 кв.м;<br/> Длина и ширина – не подлежат установлению.</p>  |



|  |   |
|--|---|
| <p>граждан на время их работы, службы или обучения, за исключением зданий, размещение которых предусмотрено содержанием вида разрешенного использования с кодом 4.7</p>  | <p>2. Минимальные отступы от границ земельного участка – 3 м;<br/> 3. Предельное количество этажей – 5;<br/> 4. Максимальный процент застройки в границах земельного участка – 60%.<br/> <b>Иные предельные параметры разрешенного строительства:</b><br/> Минимальный процент озеленения – 30%.</p>  |
| <p><b>Оказание услуг связи (3.2.3)</b><br/> Размещение зданий, предназначенных для размещения пунктов оказания услуг почтовой, телеграфной, междугородней и международной телефонной связи</p>   |   |
| <p><b>Бытовое обслуживание (3.3):</b><br/> Размещение объектов капитального строительства, предназначенных для оказания населению или организациям бытовых услуг (мастерские мелкого ремонта, ателье, бани, парикмахерские, прачечные, химчистки, похоронные бюро)</p> | <p>1. Предельные (минимальные и (или) максимальные) размеры земельного участка:<br/> Минимальная площадь земельного участка – 100кв.м<br/> Максимальная площадь земельного участка – 1500кв.м;<br/> Длина и ширина – не подлежат установлению.<br/> 2. Минимальный отступ от границ земельного участка – 3м.<br/> Минимальный отступ от границы земельного участка со стороны красной линии – 5м.</p>   |
| <p><b>Магазины (4.4):</b><br/> Размещение объектов капитального строительства, предназначенных для продажи товаров, торговая площадь которых составляет до 5000 кв. м</p>  | <p>3. Предельное количество этажей – 2;<br/> 4. Максимальный процент застройки земельного участка – 60%<br/> <b>Иные предельные параметры разрешенного строительства:</b><br/> Минимальный процент озеленения - 30%</p>   |
| <p><b>Банковская и страховая деятельность (4.5):</b><br/> Размещение объектов капитального строительства, предназначенных для размещения организаций, оказывающих банковские и страховые услуги</p>  |   |
| <p><b>Общественное питание (4.6):</b><br/> Размещение объектов капитального строительства в целях устройства мест общественного питания (рестораны, кафе, столовые, закусочные, бары)</p>  | <p>1. Предельные (минимальные и (или) максимальные) размеры земельного участка:<br/> Минимальная площадь земельного участка – 100кв.м<br/> Максимальная площадь земельного участка – 1500кв.м;<br/> Длина и ширина – не подлежат установлению.<br/> 2. Минимальный отступ от границ земельного участка – 3м.<br/> Минимальный отступ от границы земельного участка со стороны красной линии – 5м.<br/> 3. Предельное количество этажей – 2;<br/> 4. Максимальный процент застройки земельного участка – 60%<br/> <b>Иные предельные параметры разрешенного строительства:</b><br/> Минимальный процент озеленения - 30%</p> |
| <p><b>Гостиничное обслуживание (4.7):</b><br/> Размещение гостиниц, а также иных зданий, используемых с целью извлечения предпринимательской выгоды из предоставления жилого помещения для временного проживания в них</p>   | <p>1. Предельные (минимальные и (или) максимальные) размеры земельного участка:<br/> Минимальная площадь земельного участка – 100 кв.м;<br/> Максимальная площадь земельного участка – 1500 кв.м;<br/> Длина и ширина – не подлежат установлению.<br/> 2. Минимальные отступы от границ земельного участка – 3 м;<br/> 3. Предельное количество этажей – 3;<br/> 4. Максимальный процент застройки в границах земельного участка – 60%.<br/> <b>Иные предельные параметры разрешенного строительства:</b><br/> Минимальный процент озеленения – 30%.</p>  |
| <p><b>Обеспечение занятий спортом в помещениях (5.1.2):</b><br/> Размещение спортивных клубов, спортивных залов, бассейнов, физкультурно-оздоровительных комплексов в зданиях и сооружениях</p>  | <p>1. Предельные (минимальные и (или) максимальные) размеры земельных участков, в том числе их площадь - не подлежат установлению;<br/> 2. Минимальный отступ от границ земельного участка – 1м;<br/> 3. Предельное количество этажей – 3;<br/> 4. Максимальный процент застройки – 70%;<br/> <b>Иные предельные параметры разрешенного строительства:</b><br/> Ограждение спортивных площадок применяется сетчатое, высотой 3м, а в местах примыкания спортивных площадок</p>  |

|  |   |
|--|---|
|  | друг к другу - высотой 1,2м.<br>Минимальный процент озеленения земельных участков -20%  |
| <b>Связь (6.8):</b><br>Размещение объектов связи, радиовещания, телевидения, включая воздушные радиорелейные, надземные и подземные кабельные линии связи, линии радиофикации, антенные поля, усилительные пункты на кабельных линиях связи, инфраструктуру спутниковой связи и телерадиовещания, за исключением объектов связи, размещение которых предусмотрено содержанием видов разрешенного использования с кодами 3.1.1, 3.2.3 | <ol style="list-style-type: none"> <li>1. Предельные (минимальные и (или) максимальные) размеры земельного участка, в том числе площадь - не подлежат установлению;</li> <li>2. Минимальный отступ от границ земельного участка – 1м;</li> <li>3. Предельное количество этажей или предельная высота зданий, строений, сооружений - не подлежат установлению;</li> <li>4. Максимальный процент застройки - 95% .</li> </ol>   |
| <b>Обеспечение внутреннего правопорядка (8.3):</b><br>Размещение объектов капитального строительства, необходимых для подготовки и поддержания в готовности органов внутренних дел, Росгвардии и спасательных служб, в которых существует военизированная служба;<br><br>размещение объектов гражданской обороны, за исключением объектов гражданской обороны, являющихся частями производственных зданий                            | <ol style="list-style-type: none"> <li>1. Предельные (минимальные и (или) максимальные) размеры земельного участка:<br/>Минимальная площадь земельного участка – 100кв.м<br/>Максимальная площадь земельного участка – 5000кв.м;<br/>Длина и ширина – не подлежат установлению.</li> <li>2. Минимальный отступ от границ земельного участка – 3м.<br/>Минимальный отступ от границы земельного участка со стороны красной линии – 5м.</li> <li>3. Предельное количество этажей - 2;</li> <li>4. Максимальный процент застройки земельного участка -60%</li> </ol> <b>Иные предельные параметры разрешенного строительства:</b><br>Минимальный процент озеленения - 30%. |

**4. Ограничения использования земельных участков и объектов капитального строительства, устанавливаемые в соответствии с законодательством Российской Федерации.**

**ОД-1 – Зона делового, общественного и коммерческого назначения**

**1. Основные виды разрешенного использования земельных участков, предельные размеры земельных участков и предельные параметры разрешенного строительства, реконструкции**

| ВИДЫ ИСПОЛЬЗОВАНИЯ  | ПРЕДЕЛЬНЫЕ РАЗМЕРЫ ЗЕМЕЛЬНЫХ УЧАСТКОВ И ПРЕДЕЛЬНЫЕ ПАРАМЕТРЫ РАЗРЕШЕННОГО СТРОИТЕЛЬСТВА, РЕКОНСТРУКЦИИ   |
|---|--|
| 1   | 2  |
| <b>Коммунальное обслуживание (3.1):</b><br>Размещение зданий и сооружений в целях обеспечения физических и юридических лиц коммунальными услугами.<br>Содержание данного вида разрешенного использования включает в себя содержание видов разрешенного использования с кодами 3.1.1-3.1.2 | <ol style="list-style-type: none"> <li>1. Предельные (минимальные и (или) максимальные) размеры земельного участка, в том числе площадь – не подлежат установлению;</li> <li>2. Минимальные отступы от границ земельного участка – не подлежат установлению;</li> <li>3. Предельное количество этажей – 2;<br/>Предельная высота зданий, строений, сооружений – не подлежит установлению;</li> <li>4. Максимальный процент застройки в границах земельного участка – 90%.</li> </ol> |

|  |   |
|--|---|
| <p><b>Бытовое обслуживание (3.3):</b><br/>Размещение объектов капитального строительства, предназначенных для оказания населению или организациям бытовых услуг (мастерские мелкого ремонта, ателье, бани, парикмахерские, прачечные, химчистки, похоронные бюро)</p>  | <p><b>1.</b> Предельные (минимальные и (или) максимальные) размеры земельного участка:<br/>Минимальная площадь земельного участка – 100 кв.м;<br/>Максимальная площадь земельного участка – не подлежит установлению;<br/>Длина и ширина – не подлежат установлению.</p> <p><b>2.</b> Минимальные отступы от границ земельного участка – 3 м;</p> <p><b>3.</b> Предельное количество этажей – 3;</p> <p><b>4.</b> Максимальный процент застройки в границах земельного участка – 60%.</p>   |
| <p><b>Государственное управление (3.8.1):</b><br/>Размещение зданий, предназначенных для размещения государственных органов, государственного пенсионного фонда, органов местного самоуправления, судов, а также организаций, непосредственно обеспечивающих их деятельность или оказывающих государственные и (или) муниципальные услуги</p>  | <p><b>Иные предельные параметры разрешенного строительства:</b><br/>Минимальный процент озеленения – 30%.</p>   |
| <p><b>Деловое управление (4.1):</b><br/>Размещение объектов капитального строительства с целью: размещения объектов управленческой деятельности, не связанной с государственным или муниципальным управлением и оказанием услуг, а также с целью обеспечения совершения сделок, не требующих передачи товара в момент их совершения между организациями, в том числе биржевая деятельность (за исключением банковской и страховой деятельности)</p>                                      |   |
| <p><b>Объекты торговли (торговые центры, торгово-развлекательные центры (комплексы) (4.2):</b><br/>Размещение объектов капитального строительства, общей площадью свыше 5000 кв. м с целью размещения одной или нескольких организаций, осуществляющих продажу товаров, и (или) оказание услуг в соответствии с содержанием видов разрешенного использования с кодами 4.5 - 4.8.2;<br/>размещение гаражей и (или) стоянок для автомобилей сотрудников и посетителей торгового центра</p> | <p><b>1.</b> Предельные (минимальные и (или) максимальные) размеры земельных участков:<br/>Минимальная площадь земельного участка- 5000кв.м.;<br/>Максимальная площадь земельного участка – не подлежит установлению.<br/>Длина и ширина – не подлежат установлению.</p> <p><b>2.</b> Минимальный отступ от границ земельного участка – 3м;</p> <p><b>3.</b> Предельное количество этажей – 3;</p> <p><b>4.</b> Максимальный процент застройки – 60%.</p> <p><b>Иные предельные параметры разрешенного строительства:</b><br/>Минимальный процент озеленения – 30%.</p> |
| <p><b>Магазины (4.4):</b><br/>Размещение объектов капитального строительства, предназначенных для продажи товаров, торговая площадь которых составляет до 5000 кв. м</p>   | <p><b>1.</b> Предельные (минимальные и (или) максимальные) размеры земельного участка:<br/>Минимальная площадь земельного участка – 100кв.м<br/>Максимальная площадь земельного участка – не подлежит установлению;<br/>Длина и ширина – не подлежат установлению.</p> <p><b>2.</b> Минимальный отступ от границ земельного участка – 3м.<br/>Минимальный отступ от границы земельного участка со стороны красной линии – 5м.</p> <p><b>3.</b> Предельное количество этажей – 3;</p> <p><b>4.</b> Максимальный процент застройки земельного участка -60%</p>            |
| <p><b>Банковская и страховая деятельность (4.5)</b><br/>Размещение объектов капитального строительства, предназначенных для размещения организаций, оказывающих банковские и страховые услуги</p>  |   |

|  |   |
|--|---|
| <p><b>Общественное питание (4.6):</b><br/>Размещение объектов капитального строительства в целях устройства мест общественного питания (рестораны, кафе, столовые, закусочные, бары)</p>   | <p><b>Иные предельные параметры разрешенного строительства:</b><br/>Минимальный процент озеленения - 30%</p>  |
| <p><b>Гостиничное обслуживание (4.7):</b><br/>Размещение гостиниц, а также иных зданий, используемых с целью извлечения предпринимательской выгоды из предоставления жилого помещения для временного проживания в них</p>  | <p><b>1.</b> Предельные (минимальные и (или) максимальные) размеры земельного участка:<br/>Минимальная площадь земельного участка – 100 кв.м;<br/>Максимальная площадь земельного участка – не подлежит установлению;<br/>Длина и ширина – не подлежат установлению.</p>  |
| <p><b>Развлекательные мероприятия (4.8.1):</b><br/>Размещение зданий и сооружений, предназначенных для организации развлекательных мероприятий, путешествий, для размещения дискотек и танцевальных площадок, ночных клубов, аквапарков, боулинга, аттракционов и т. п., игровых автоматов (кроме игрового оборудования, используемого для проведения азартных игр), игровых площадок</p>                  | <p><b>2.</b> Минимальные отступы от границ земельного участка – 3 м;<br/><b>3.</b> Предельное количество этажей – 5;<br/><b>4.</b> Максимальный процент застройки в границах земельного участка – 60%.</p> <p><b>Иные предельные параметры разрешенного строительства:</b><br/>Минимальный процент озеленения – 30%.</p>  |
| <p><b>Выставочно-ярмарочная деятельность (4.10):</b><br/>Размещение объектов капитального строительства, сооружений, предназначенных для осуществления выставочно-ярмарочной и конгрессной деятельности, включая деятельность, необходимую для обслуживания указанных мероприятий (застройка экспозиционной площади, организация питания участников мероприятий)</p>                                       | <p><b>1.</b> Предельные (минимальные и (или) максимальные) размеры земельного участка, в том числе площадь - не подлежат установлению;<br/><b>2.</b> Минимальные отступы от границ земельного участка – 1 м;<br/><b>3.</b> Предельное количество этажей – 2;<br/><b>4.</b> Максимальный процент застройки - 70%</p> <p><b>Иные предельные параметры разрешенного строительства:</b><br/>Минимальный процент озеленения 25%</p>  |
| <p><b>Обеспечение внутреннего правопорядка (8.3):</b><br/>Размещение объектов капитального строительства, необходимых для подготовки и поддержания в готовности органов внутренних дел, Росгвардии и спасательных служб, в которых существует военизированная служба; размещение объектов гражданской обороны, за исключением объектов гражданской обороны, являющихся частями производственных зданий</p> | <p><b>1.</b> Предельные (минимальные и (или) максимальные) размеры земельного участка, в том числе площадь – не подлежат установлению;<br/><b>2.</b> Минимальные отступы от границ земельного участка – 1м;<br/><b>3.</b> Предельное количество этажей - 3;<br/><b>4.</b> Максимальный процент застройки – 90%.</p>   |
| <p><b>Земельные участки (территории) общего пользования (12.0):</b><br/>Земельные участки общего пользования.<br/>Содержание данного вида разрешенного использования включает в себя содержание видов разрешенного использования с кодами 12.0.1 - 12.0.2</p>  | <p><b>1.</b> Предельные (минимальные и (или) максимальные) размеры земельного участка, в том числе площадь – не подлежат установлению;<br/><b>2.</b> Минимальные отступы от границ земельного участка – 1м;<br/><b>3.</b> Предельное количество этажей или предельная высота зданий, строений, сооружений – не подлежат установлению;<br/><b>4.</b> Максимальный процент застройки – 70%;</p> <p><b>Иные предельные параметры разрешенного строительства:</b><br/><u>Ограждение спортивных площадок</u> применяется сетчатое, высотой 3м, а в местах примыкания спортивных площадок друг к другу - высотой не менее 1,2м.<br/><u>Минимальный процент озеленения земельных участков:</u><br/>детских и спортивных площадок не менее 20 % (с учетом инсоляции не менее 2,5ч на 50% территории детских и спортивных площадок).</p> |

**2 Вспомогательные виды разрешенного использования земельных участков, предельные размеры земельных участков и предельные параметры разрешенного строительства, реконструкции**

| ВИДЫ ИСПОЛЬЗОВАНИЯ  | ПРЕДЕЛЬНЫЕ РАЗМЕРЫ ЗЕМЕЛЬНЫХ УЧАСТКОВ И<br>ПРЕДЕЛЬНЫЕ ПАРАМЕТРЫ РАЗРЕШЕННОГО<br>СТРОИТЕЛЬСТВА, РЕКОНСТРУКЦИИ  |
|---|---|
| 1   | 2   |
| <p><b>Благоустройство территории (12.0.2):</b><br/>Размещение декоративных, технических, планировочных, конструктивных устройств, элементов озеленения, различных видов оборудования и оформления, малых архитектурных форм, некапитальных нестационарных строений и сооружений, информационных щитов и указателей, применяемых как составные части благоустройства территории, общественных туалетов</p> | <p>1. Предельные (минимальные и (или) максимальные) размеры земельных участков, в том числе их площадь – определяются основным видом разрешенного использования;</p> <p>2. Минимальный отступ от границ земельного участка – 1м;<br/>Минимальный отступ от границы земельного участка со стороны красной линии – 1м;</p> <p>3. Предельное количество этажей – 1;<br/>Предельная высота строений, сооружений – 6 м;</p> <p>4. Максимальный процент застройки – определяется основным видом разрешенного использования;</p> <p><b>Иные предельные параметры разрешенного строительства:</b><br/><u>Минимальный процент озеленения земельных участков:</u><br/>детских и спортивных площадок не менее 20 % (с учетом инсоляции не менее 2,5ч на 50% территории детских и спортивных площадок).</p> |

**3. Условно разрешённые виды разрешенного использования земельных участков, предельные размеры земельных участков и предельные параметры разрешенного строительства, реконструкции**

| ВИДЫ ИСПОЛЬЗОВАНИЯ   | ПРЕДЕЛЬНЫЕ РАЗМЕРЫ ЗЕМЕЛЬНЫХ УЧАСТКОВ И<br>ПРЕДЕЛЬНЫЕ ПАРАМЕТРЫ РАЗРЕШЕННОГО<br>СТРОИТЕЛЬСТВА, РЕКОНСТРУКЦИИ   |
|--|--|
| 1  | 2  |
| <p><b>Среднеэтажная жилая застройка (2.5):</b><br/>Размещение многоквартирных домов этажностью не выше восьми этажей; благоустройство и озеленение; размещение подземных гаражей и автостоянок;<br/>обустройство спортивных и детских площадок, площадок для отдыха; размещение объектов обслуживания жилой застройки во встроенных, пристроенных и встроенно-пристроенных помещениях многоквартирного дома, если общая площадь таких помещений в многоквартирном доме не составляет более 20% общей площади помещений дома.</p>   | <p>1. Предельные (минимальные и (или) максимальные) размеры земельного участка:<br/>Минимальная площадь земельного участка – 1000кв.м;<br/>Максимальная площадь земельного участка – не подлежит установлению;<br/>Длина и ширина – не подлежат установлению.</p> <p>2. Минимальный отступ от границ земельного участка – 2м;</p> <p>3. Предельное количество этажей (надземных) – 8;</p> <p>4. Максимальный процент застройки – 40%</p> <p><b>Иные предельные параметры разрешенного строительства:</b><br/><u>Минимальный процент озеленения</u> 25 %.</p> |
| <p><b>Многоэтажная жилая застройка (высотная застройка) (2.6):</b><br/>Размещение многоквартирных домов этажностью девять этажей и выше; благоустройство и озеленение придомовых территорий;<br/>обустройство спортивных и детских площадок, хозяйственных площадок и площадок для отдыха;<br/>размещение подземных гаражей и автостоянок, размещение объектов обслуживания жилой застройки во встроенных, пристроенных и встроенно-пристроенных помещениях многоквартирного дома в отдельных помещениях дома, если площадь таких помещений в многоквартирном доме не составляет более 15% от общей площади дома</p> | <p>1. Предельные (минимальные и (или) максимальные) размеры земельного участка:<br/>Минимальная площадь земельного участка – 2000кв.м;<br/>Максимальная площадь земельного участка – не подлежит установлению;<br/>Длина и ширина – не подлежат установлению.</p> <p>2. Минимальный отступ от границ земельного участка – 2м;</p> <p>3. Предельное количество этажей (надземных) – 9;</p> <p>4. Максимальный процент застройки – 40%</p> <p><b>Иные предельные параметры разрешенного строительства:</b><br/><u>Минимальный процент озеленения</u> 25 %.</p> |

|  |  |
|--|--|
| <p><b>Хранение автотранспорта (2.7.1):</b><br/>Размещение отдельно стоящих и пристроенных гаражей, в том числе подземных, предназначенных для хранения автотранспорта, в том числе с разделением на машино-места, за исключением гаражей, размещение которых предусмотрено содержанием вида разрешенного использования с кодом 4.9</p> | <ol style="list-style-type: none"> <li>1. Предельные (минимальные и (или) максимальные) размеры земельного участка:<br/>Минимальная площадь земельного участка – 20 кв.м;<br/>Максимальная площадь земельного участка – не подлежит установлению;<br/>Длина и ширина – не подлежат установлению.</li> <li>2. Минимальный отступ от границ земельного участка – не подлежит установлению;</li> <li>3. Предельное количество этажей – 1;</li> <li>4. Максимальный процент застройки – 100%.</li> </ol>   |
| <p><b>Социальное обслуживание (3.2):</b><br/>Размещение зданий, предназначенных для оказания гражданам социальной помощи. Содержание данного вида разрешенного использования включает в себя содержание видов разрешенного использования с кодами 3.2.1 - 3.2.4</p>  | <ol style="list-style-type: none"> <li>1. Предельные (минимальные и (или) максимальные) размеры земельного участка:<br/>Минимальная площадь земельного участка – 100 кв.м;<br/>Максимальная площадь земельного участка – не подлежит установлению;<br/>Длина и ширина – не подлежат установлению.</li> <li>2. Минимальные отступы от границ земельного участка – 3 м;</li> <li>3. Предельное количество этажей – 4;</li> <li>4. Максимальный процент застройки в границах земельного участка – 60%.</li> </ol>   |
| <p><b>Общжития (3.2.4):</b><br/>Размещение зданий, предназначенных для размещения общежитий, предназначенных для проживания граждан на время их работы, службы или обучения, за исключением зданий, размещение которых предусмотрено содержанием вида разрешенного использования с кодом 4.7</p>                                       | <ol style="list-style-type: none"> <li>1. Предельные (минимальные и (или) максимальные) размеры земельного участка:<br/>Минимальная площадь земельного участка – 100 кв.м;<br/>Максимальная площадь земельного участка – не подлежит установлению;<br/>Длина и ширина – не подлежат установлению.</li> <li>2. Минимальные отступы от границ земельного участка – 3 м;</li> <li>3. Предельное количество этажей – 5;</li> <li>4. Максимальный процент застройки в границах земельного участка – 60%.</li> </ol> <p><b>Иные предельные параметры разрешенного строительства:</b><br/>Минимальный процент озеленения – 30%.</p>   |
| <p><b>Здравоохранение (3.4):</b><br/>Размещение объектов капитального строительства, предназначенных для оказания гражданам медицинской помощи. Содержание данного вида разрешенного использования включает в себя содержание видов разрешенного использования с кодами 3.4.1 - 3.4.2</p>  | <ol style="list-style-type: none"> <li>1. Предельные (минимальные и (или) максимальные) размеры земельных участков, в том числе их площадь - не подлежат установлению.</li> <li>2. Минимальный отступ от границ земельного участка – не подлежит установлению;</li> <li>3. Предельное количество этажей – 4;</li> <li>4. Максимальный процент застройки – 70%;</li> </ol> <p><b>Иные предельные параметры разрешенного строительства:</b><br/>Минимальный процент озеленения - 20%.</p>  |
| <p><b>Образование и просвещение (3.5):</b><br/>Размещение объектов капитального строительства, предназначенных для воспитания, образования и просвещения. Содержание данного вида разрешенного использования включает в себя содержание видов разрешенного использования с кодами 3.5.1 - 3.5.2;</p>                                   | <ol style="list-style-type: none"> <li>1. Предельные (минимальные и (или) максимальные) размеры земельного участка:<br/>Минимальная площадь земельного участка – 500 кв.м;<br/>Максимальная площадь земельного участка – не подлежит установлению;<br/>Длина и ширина – не подлежат установлению.</li> <li>2. Минимальный отступ от границ земельного участка – 3м;<br/>Минимальный отступ от границы земельного участка со стороны красной линии – 5м;</li> <li>3. Предельное количество этажей – 4;</li> <li>4. Максимальный процент застройки – 60%.</li> </ol> <p><b>Иные предельные параметры разрешенного строительства:</b><br/>Минимальный процент озеленения – 30%.</p> |
| <p><b>Культурное развитие (3.6)</b><br/>Размещение зданий и сооружений, предназначенных для размещения объектов культуры. Содержание данного вида разрешенного использования включает в себя содержание видов разрешенного использования с кодами 3.6.1-3.6.3</p>  | <ol style="list-style-type: none"> <li>1. Предельные (минимальные и (или) максимальные) размеры земельного участка:<br/>Минимальная площадь земельного участка – 100 кв.м;<br/>Максимальная площадь земельного участка – не подлежит установлению;<br/>Длина и ширина – не подлежат установлению.</li> <li>2. Минимальный отступ от границ земельного участка – 3м.<br/>Минимальный отступ от границы земельного участка со стороны красной линии – 5м.</li> <li>3. Предельное количество этажей – 3;</li> <li>4. Максимальный процент застройки земельного участка -60%</li> </ol> <p><b>Иные предельные параметры разрешенного строительства:</b></p>                          |

|  |  |
|--|--|
|  | Минимальный процент озеленения - 30%   |
| <b>Религиозное использование (3.7):</b><br>Размещение зданий и сооружений религиозного использования.<br>Содержание данного вида разрешенного использования включает в себя содержание видов разрешенного использования с кодами 3.7.1 - 3.7.2;  | <ol style="list-style-type: none"> <li>1. Предельные (минимальные и (или) максимальные) размеры земельного участка:<br/>Минимальная площадь земельного участка – 100 кв.м;<br/>Максимальная площадь земельного участка – не подлежит установлению;<br/>Длина и ширина – не подлежат установлению.</li> <li>2. Минимальный отступ от границ земельного участка – 3м;</li> <li>3. Предельное количество этажей – 4.</li> <li>4. Максимальный процент застройки– 60%.</li> </ol> <p><b>Иные предельные параметры разрешенного строительства:</b><br/>Минимальный процент озеленения – 30%.</p>  |
| <b>Рынки (4.3):</b><br>Размещение объектов капитального строительства, сооружений, предназначенных для организации постоянной или временной торговли (ярмарка, рынок, базар), с учетом того, что каждое из торговых мест не располагает торговой площадью более 200 кв. м;<br>размещение гаражей и (или) стоянок для автомобилей сотрудников и посетителей рынка   | <ol style="list-style-type: none"> <li>1. Предельные (минимальные и (или) максимальные) размеры земельных участков:<br/>Минимальная площадь земельного участка- 1500кв.м.<br/>Максимальная площадь земельного участка – не подлежит установлению;<br/>Длина и ширина – не подлежат установлению.</li> <li>2. Минимальный отступ от границ земельного участка – 3м;</li> <li>3. Предельное количество этажей – 2;</li> <li>4. Максимальный процент застройки – 70%.</li> </ol>  |
| <b>Служебные гаражи (4.9):</b><br>Размещение постоянных или временных гаражей, стоянок для хранения служебного автотранспорта, используемого в целях осуществления видов деятельности, предусмотренных видами разрешенного использования с кодами 3.0, 4.0, а также для стоянки и хранения транспортных средств общего пользования, в том числе в депо   | <ol style="list-style-type: none"> <li>1. Предельные (минимальные и (или) максимальные) размеры земельного участка:<br/>Минимальная площадь земельного участка – 25кв.м;<br/>Максимальная площадь земельного участка – не подлежит установлению;<br/>Длина и ширина – не подлежат установлению.</li> <li>2. Минимальный отступ от границ земельного участка – 1 м;<br/>Минимальный отступ от границы земельного участка со стороны красной линии – 5 м;</li> <li>3. Предельное количество этажей – 1;</li> <li>4. Максимальный процент застройки– 90%.</li> </ol>  |
| <b>Спорт (5.1):</b><br>Размещение зданий и сооружений для занятия спортом. Содержание данного вида разрешенного использования включает в себя содержание видов разрешенного использования с кодами 5.1.1 – 5.1.7   | <ol style="list-style-type: none"> <li>1. Предельные (минимальные и (или) максимальные) размеры земельных участков, в том числе их площадь – не подлежат установлению;</li> <li>2. Минимальный отступ от границ земельного участка – 1м;</li> <li>3. Предельное количество этажей – 3;</li> <li>4. Максимальный процент застройки– 70%;</li> </ol> <p><b>Иные предельные параметры разрешенного строительства:</b><br/><u>Ограждение спортивных площадок</u> применяется сетчатое, высотой 3м, а в местах примыкания спортивных площадок друг к другу – высотой 1,2м.<br/>Минимальный процент озеленения земельных участков -20%</p> |
| <b>Связь (6.8):</b><br>Размещение объектов связи, радиовещания, телевидения, включая воздушные радиорелейные, надземные и подземные кабельные линии связи, линии радиофикации, антенные поля, усилительные пункты на кабельных линиях связи, инфраструктуру спутниковой связи и телерадиовещания, за исключением объектов связи, размещение которых предусмотрено содержанием видов разрешенного использования с кодами 3.1.1, 3.2.3 | <ol style="list-style-type: none"> <li>1. Предельные (минимальные и (или) максимальные) размеры земельного участка, в том числе площадь – не подлежат установлению;</li> <li>2. Минимальный отступ от границ земельного участка – 1м;</li> <li>3. Предельное количество этажей или предельная высота зданий, строений, сооружений – не подлежат установлению;</li> <li>4. Максимальный процент застройки – 95% .</li> </ol>  |
| <b>Склады (6.9):</b>   | 1. Предельные (минимальные и (или) максимальные) размеры   |

|   |   |
|---|---|
| <p>Размещение сооружений, имеющих назначение по временному хранению, распределению и перевалке грузов (за исключением хранения стратегических запасов), не являющихся частями производственных комплексов, на которых был создан груз: промышленные базы, склады, погрузочные терминалы и доки, нефтехранилища и нефтеналивные станции, газовые хранилища и обслуживающие их газоконденсатные и газоперекачивающие станции, элеваторы и продовольственные склады, за исключением железнодорожных перевалочных складов</p> | <p>земельных участков:<br/> Минимальная площадь земельного участка – 100кв.м;<br/> Максимальная площадь земельного участка – не подлежит установлению;<br/> Длина и ширина – не подлежат установлению.<br/> <b>2.</b> Минимальные отступы от границ земельного участка – 1 метр;<br/> <b>3.</b> Предельное количество этажей или предельная высота зданий, строений, сооружений – не подлежат установлению;<br/> <b>4.</b> Максимальный процент застройки земельного участка – 80%;</p> |
|---|---|

**4. Ограничения использования земельных участков и объектов капитального строительства, устанавливаемые в соответствии с законодательством Российской Федерации.**

**ОД-2 – Зона размещения объектов социального и коммунально-бытового назначения**

**1. Основные виды разрешенного использования земельных участков, предельные размеры земельных участков и предельные параметры разрешенного строительства, реконструкции**

| ВИДЫ ИСПОЛЬЗОВАНИЯ   | ПРЕДЕЛЬНЫЕ РАЗМЕРЫ ЗЕМЕЛЬНЫХ УЧАСТКОВ И ПРЕДЕЛЬНЫЕ ПАРАМЕТРЫ РАЗРЕШЕННОГО СТРОИТЕЛЬСТВА, РЕКОНСТРУКЦИИ   |
|--|--|
| 1  | 2  |
| <p><b>Коммунальное обслуживание (3.1):</b><br/> Размещение зданий и сооружений в целях обеспечения физических и юридических лиц коммунальными услугами.<br/> Содержание данного вида разрешенного использования включает в себя содержание видов разрешенного использования с кодами 3.1.1-3.1.2</p>   | <p><b>1.</b> Предельные (минимальные и (или) максимальные) размеры земельного участка, в том числе площадь – не подлежат установлению;<br/> <b>2.</b> Минимальные отступы от границ земельного участка – не подлежат установлению;<br/> <b>3.</b> Предельное количество этажей – 2;<br/> <b>4.</b> Максимальный процент застройки в границах земельного участка – 90%.</p>   |
| <p><b>Социальное обслуживание (3.2):</b><br/> Размещение зданий, предназначенных для оказания гражданам социальной помощи. Содержание данного вида разрешенного использования включает в себя содержание видов разрешенного использования с кодами 3.2.1 – 3.2.4</p>   | <p><b>1.</b> Предельные (минимальные и (или) максимальные) размеры земельных участков, в том числе их площадь – не подлежат установлению.<br/> <b>2.</b> Минимальный отступ от границ земельного участка – 1м.<br/> <b>3.</b> Предельное количество этажей – 4;<br/> <b>4.</b> Максимальный процент застройки – 75%<br/> <b>Иные предельные параметры разрешенного строительства:</b><br/> Минимальный процент озеленения – 25%.</p>   |
| <p><b>Амбулаторно-поликлиническое обслуживание (3.4.1):</b><br/> Размещение объектов капитального строительства, предназначенных для оказания гражданам амбулаторно-поликлинической медицинской помощи (поликлиники, фельдшерские пункты, пункты здравоохранения, центры матери и ребенка, диагностические центры, молочные кухни, станции донорства крови, клинические лаборатории)</p> | <p><b>1.</b> Предельные (минимальные и (или) максимальные) размеры земельного участка:<br/> Минимальная площадь земельного участка – 1500 кв.м;<br/> Максимальная площадь земельного участка – не подлежит установлению;<br/> Длина и ширина – не подлежат установлению.<br/> <b>2.</b> Минимальный отступ от границ земельного участка – не подлежит установлению;<br/> <b>3.</b> Предельное количество этажей – 4;<br/> <b>4.</b> Максимальный процент застройки – 70%;<br/> <b>Иные предельные параметры разрешенного строительства:</b><br/> Минимальный процент озеленения- 20%</p> |



|   |  |
|---|--|
| <p><b>Стационарное медицинское обслуживание (3.4.2)</b><br/>Размещение объектов капитального строительства, предназначенных для оказания гражданам медицинской помощи в стационарах (больницы, родильные дома, диспансеры, научно-медицинские учреждения и прочие объекты, обеспечивающие оказание услуги по лечению в стационаре); размещение станций скорой помощи; размещение площадок санитарной авиации</p>  | <p><b>1.</b> Предельные (минимальные и (или) максимальные) размеры земельных участков:<br/>Минимальная площадь земельного участка – 3000 кв.м;<br/>Максимальная площадь земельного участка – не подлежит установлению;<br/>Длина и ширина – не подлежат установлению.</p> <p><b>2.</b> Минимальный отступ от границ земельного участка – 3м;<br/>Минимальный отступ от границы земельного участка со стороны красной линии – 5м;</p> <p><b>3.</b> Предельное количество этажей – 4;</p> <p><b>4.</b> Максимальный процент застройки – 30%.</p> <p><b>Иные предельные параметры разрешенного строительства:</b><br/>Минимальный процент озеленения – 30%.</p>               |
| <p><b>Дошкольное, начальное и среднее общее образование (3.5.1):</b><br/>Размещение объектов капитального строительства, предназначенных для просвещения, дошкольного, начального и среднего общего образования (детские ясли, детские сады, школы, лицеи, гимназии, художественные, музыкальные школы, образовательные кружки и иные организации, осуществляющие деятельность по воспитанию, образованию и просвещению), в том числе зданий, спортивных сооружений, предназначенных для занятия обучающихся физической культурой и спортом</p>   | <p><b>1.</b> Предельные (минимальные и (или) максимальные) размеры земельного участка:<br/>Минимальная площадь земельного участка – 3200 кв.м;<br/>Максимальная площадь земельного участка – не подлежит установлению;<br/>Длина и ширина – не подлежат установлению.</p> <p><b>2.</b> Минимальный отступ от границ земельного участка – 3м;<br/>Минимальный отступ от границы земельного участка со стороны красной линии – 5м;</p> <p><b>3.</b> Предельное количество этажей – 4;</p> <p><b>4.</b> Максимальный процент застройки – 60%.</p> <p><b>Иные предельные параметры разрешенного строительства:</b><br/>Минимальный процент озеленения – 30%.</p>               |
| <p><b>Среднее и высшее профессиональное образование (3.5.2):</b><br/>Размещение объектов капитального строительства, предназначенных для профессионального образования и просвещения (профессиональные технические училища, колледжи, художественные, музыкальные училища, общества знаний, институты, университеты, организации по переподготовке и повышению квалификации специалистов и иные организации, осуществляющие деятельность по образованию и просвещению), в том числе зданий, спортивных сооружений, предназначенных для занятия обучающихся физической культурой и спортом</p> |  |
| <p><b>Культурное развитие (3.6)</b><br/>Размещение зданий и сооружений, предназначенных для размещения объектов культуры. Содержание данного вида разрешенного использования включает в себя содержание видов разрешенного использования с кодами 3.6.1-3.6.3</p>   | <p><b>1.</b> Предельные (минимальные и (или) максимальные) размеры земельного участка:<br/>Минимальная площадь земельного участка – 100 кв.м<br/>Максимальная площадь земельного участка – не подлежит установлению;<br/>Длина и ширина – не подлежат установлению.</p> <p><b>2.</b> Минимальный отступ от границ земельного участка – 3м.<br/>Минимальный отступ от границы земельного участка со стороны красной линии – 5м.</p> <p><b>3.</b> Предельное количество этажей – 3;</p> <p><b>4.</b> Максимальный процент застройки земельного участка -60%</p> <p><b>Иные предельные параметры разрешенного строительства:</b><br/>Минимальный процент озеленения – 30%</p> |
| <p><b>Религиозное использование (3.7):</b><br/>Размещение зданий и сооружений религиозного использования.<br/>Содержание данного вида разрешенного</p>  | <p><b>1.</b> Предельные (минимальные и (или) максимальные) размеры земельного участка:<br/>Минимальная площадь земельного участка – 100 кв.м;<br/>Максимальная площадь земельного участка – не подлежит</p>  |

|   |  |
|---|--|
| использования включает в себя содержание видов разрешенного использования с кодами 3.7.1-3.7.2  | установлению;<br>Длина и ширина – не подлежат установлению.<br><b>2.</b> Минимальный отступ от границ земельного участка – 3м;<br><b>3.</b> Предельное количество этажей – 4;<br><b>4.</b> Максимальный процент застройки– 60%.<br><b>Иные предельные параметры разрешенного строительства:</b><br>Минимальный процент озеленения – 30%.   |
| <b>Спорт (5.1):</b><br>Размещение зданий и сооружений для занятия спортом. Содержание данного вида разрешенного использования включает в себя содержание видов разрешенного использования с кодами 5.1.1 – 5.1.7  | <b>1.</b> Предельные (минимальные и (или) максимальные) размеры земельных участков, в том числе их площадь – не подлежат установлению;<br><b>2.</b> Минимальный отступ от границ земельного участка – 1м;<br><b>3.</b> Предельное количество этажей – 3;<br><b>4.</b> Максимальный процент застройки– 70%;<br><b>Иные предельные параметры разрешенного строительства:</b><br><u>Ограждение спортивных площадок</u> применяется сетчатое, высотой – 3м, а в местах примыкания спортивных площадок друг к другу – высотой 1,2м.<br><u>Минимальный процент озеленения земельных участков -20%</u>  |
| <b>Историко-культурная деятельность (9.3):</b><br>Сохранение и изучение объектов культурного наследия народов Российской Федерации (памятников истории и культуры), в том числе: объектов археологического наследия, достопримечательных мест, мест бытования исторических промыслов, производств и ремесел, исторических поселений, недействующих военных и гражданских захоронений, объектов культурного наследия, хозяйственная деятельность, являющаяся историческим промыслом или ремеслом, а также хозяйственная деятельность, обеспечивающая познавательный туризм | <b>1.</b> Предельные (минимальные и (или) максимальные) размеры земельного участка, в том числе площадь – не подлежат установлению;<br><b>2.</b> Минимальный отступ от границы земельного участка при возведении объектов капитального строительства – 1 м;<br><b>3.</b> Предельное количество этажей или предельная высота зданий, строений, сооружений – не подлежат установлению;<br><b>4.</b> Максимальный процент застройки – не подлежит установлению.   |
| <b>Земельные участки (территории) общего пользования (12.0):</b><br>Земельные участки общего пользования.<br>Содержание данного вида разрешенного использования включает в себя содержание видов разрешенного использования с кодами 12.0.1 – 12.0.2  | <b>1.</b> Предельные (минимальные и (или) максимальные) размеры земельного участка, в том числе площадь – не подлежат установлению;<br><b>2.</b> Минимальные отступы от границ земельного участка – 1м;<br><b>3.</b> Предельное количество этажей или предельная высота зданий, строений, сооружений – не подлежат установлению;<br><b>4.</b> Максимальный процент застройки – 70%;<br><b>Иные предельные параметры разрешенного строительства:</b><br><u>Ограждение спортивных площадок</u> применяется сетчатое, высотой 3м, а в местах примыкания спортивных площадок друг к другу – высотой не менее 1,2м.<br><u>Минимальный процент озеленения земельных участков:</u><br>детских и спортивных площадок не менее 20 % (с учетом инсоляции не менее 2,5ч на 50% территории детских и спортивных площадок). |

**2. Вспомогательные виды разрешенного использования земельных участков, предельные размеры земельных участков и предельные параметры разрешенного строительства, реконструкции**

| ВИДЫ ИСПОЛЬЗОВАНИЯ   | ПРЕДЕЛЬНЫЕ РАЗМЕРЫ ЗЕМЕЛЬНЫХ УЧАСТКОВ И ПРЕДЕЛЬНЫЕ ПАРАМЕТРЫ РАЗРЕШЕННОГО СТРОИТЕЛЬСТВА, РЕКОНСТРУКЦИИ   |
|--|--|
| 1  | 2  |
| <b>Благоустройство территории (12.0.2):</b><br>Размещение декоративных, технических, планировочных, конструктивных устройств, элементов озеленения, различных видов оборудования и | <b>1.</b> Предельные (минимальные и (или) максимальные) размеры земельных участков, в том числе их площадь – определяются основным видом разрешенного использования;<br><b>2.</b> Минимальный отступ от границ земельного участка – 1м;<br>Минимальный отступ от границы земельного участка со |

|  |   |
|--|---|
| оформления, малых архитектурных форм, некапитальных нестационарных строений и сооружений, информационных щитов и указателей, применяемых как составные части благоустройства территории, общественных туалетов | <p>стороны красной линии – 1 м;</p> <p><b>3.</b> Предельное количество этажей – 1;</p> <p>Предельная высота строений, сооружений – 6 м;</p> <p><b>4.</b> Максимальный процент застройки – определяется основным видом разрешенного использования.</p> <p><b>Иные предельные параметры разрешенного строительства:</b><br/> <u>Минимальный процент озеленения земельных участков:</u><br/> детских и спортивных площадок не менее 20 % (с учетом инсоляции не менее 2,5ч на 50% территории детских и спортивных площадок).</p> |
|--|---|

### 3. Условно разрешённые виды разрешенного использования земельных участков, предельные размеры земельных участков и предельные параметры разрешенного строительства, реконструкции

| ВИДЫ ИСПОЛЬЗОВАНИЯ  | ПРЕДЕЛЬНЫЕ РАЗМЕРЫ ЗЕМЕЛЬНЫХ УЧАСТКОВ И ПРЕДЕЛЬНЫЕ ПАРАМЕТРЫ РАЗРЕШЕННОГО СТРОИТЕЛЬСТВА, РЕКОНСТРУКЦИИ   |
|---|--|
| 1   | 2  |
| <p><b>Среднеэтажная жилая застройка (2.5):</b><br/> Размещение многоквартирных домов этажностью не выше восьми этажей; благоустройство и озеленение; размещение подземных гаражей и автостоянок;<br/> обустройство спортивных и детских площадок, площадок для отдыха; размещение объектов обслуживания жилой застройки во встроенных, пристроенных и встроено-пристроенных помещениях многоквартирного дома, если общая площадь таких помещений в многоквартирном доме не составляет более 20% общей площади помещений дома.</p>   | <p><b>1.</b> Предельные (минимальные и (или) максимальные) размеры земельного участка:<br/> Минимальная площадь земельного участка – 1000 кв.м;<br/> Максимальная площадь земельного участка – не подлежит установлению;<br/> Длина и ширина – не подлежат установлению.</p> <p><b>2.</b> Минимальный отступ от границ земельного участка – 2 м;</p> <p><b>3.</b> Предельное количество этажей (надземных) – 8;</p> <p><b>4.</b> Максимальный процент застройки – 40%</p> <p><b>Иные предельные параметры разрешенного строительства:</b><br/> <u>Минимальный процент озеленения</u> 25 %.</p> |
| <p><b>Многэтажная жилая застройка (высотная застройка) (2.6):</b><br/> Размещение многоквартирных домов этажностью девять этажей и выше; благоустройство и озеленение придомовых территорий;<br/> обустройство спортивных и детских площадок, хозяйственных площадок и площадок для отдыха;<br/> размещение подземных гаражей и автостоянок, размещение объектов обслуживания жилой застройки во встроенных, пристроенных и встроено-пристроенных помещениях многоквартирного дома в отдельных помещениях дома, если площадь таких помещений в многоквартирном доме не составляет более 15% от общей площади дома</p> | <p><b>1.</b> Предельные (минимальные и (или) максимальные) размеры земельного участка:<br/> Минимальная площадь земельного участка – 2000 кв.м;<br/> Максимальная площадь земельного участка – не подлежит установлению.<br/> Длина и ширина – не подлежат установлению.</p> <p><b>2.</b> Минимальный отступ от границ земельного участка – 2 м;</p> <p><b>3.</b> Предельное количество этажей (надземных) – 9;</p> <p><b>4.</b> Максимальный процент застройки – 40%</p> <p><b>Иные предельные параметры разрешенного строительства:</b><br/> <u>Минимальный процент озеленения</u> 25 %.</p> |
| <p><b>Общезития (3.2.4):</b><br/> Размещение зданий, предназначенных для размещения общежитий, предназначенных для проживания граждан на время их работы, службы или обучения, за исключением зданий, размещение которых предусмотрено содержанием вида разрешенного использования с кодом 4.7</p>  | <p><b>1.</b> Предельные (минимальные и (или) максимальные) размеры земельного участка;<br/> Минимальная площадь земельного участка – 100 кв.м;<br/> Максимальная площадь земельного участка – не подлежит установлению;<br/> Длина и ширина – не подлежат установлению.</p> <p><b>2.</b> Минимальные отступы от границ земельного участка – 3 м;</p> <p><b>3.</b> Предельное количество этажей – 5;</p> <p><b>4.</b> Максимальный процент застройки в границах земельного участка – 60%.</p>   |

|   |   |
|---|---|
|   | <p><b>Иные предельные параметры разрешенного строительства:</b><br/>Минимальный процент озеленения – 30%.</p>   |
| <p><b>Бытовое обслуживание (3.3):</b><br/>Размещение объектов капитального строительства, предназначенных для оказания населению или организациям бытовых услуг (мастерские мелкого ремонта, ателье, бани, парикмахерские, прачечные, химчистки, похоронные бюро)</p>   | <p>1. Предельные (минимальные и (или) максимальные) размеры земельного участка:<br/>Минимальная площадь земельного участка – 100 кв.м<br/>Максимальная площадь земельного участка – не подлежит установлению;<br/>Длина и ширина – не подлежат установлению.</p> <p>2. Минимальный отступ от границ земельного участка – 3м.<br/>Минимальный отступ от границы земельного участка со стороны красной линии – 5м.</p> <p>3. Предельное количество этажей – 3;</p> <p>4. Максимальный процент застройки земельного участка -60%</p> <p><b>Иные предельные параметры разрешенного строительства:</b><br/>Минимальный процент озеленения – 30%</p>  |
| <p><b>Государственное управление (3.8.1):</b><br/>Размещение зданий, предназначенных для размещения государственных органов, государственного пенсионного фонда, органов местного самоуправления, судов, а также организаций, непосредственно обеспечивающих их деятельность или оказывающих государственные и (или) муниципальные услуги</p>   | <p>1. Предельные (минимальные и (или) максимальные) размеры земельного участка:<br/>Минимальная площадь земельного участка – 100 кв.м;<br/>Максимальная площадь земельного участка – не подлежит установлению;<br/>Длина и ширина – не подлежат установлению.</p> <p>2. Минимальные отступы от границ земельного участка – 3 м;</p> <p>3. Предельное количество этажей – 3;</p> <p>4. Максимальный процент застройки в границах земельного участка – 60%.</p>   |
| <p><b>Ветеринарное обслуживание (3.10):</b><br/>Размещение объектов капитального строительства, предназначенных для оказания ветеринарных услуг, содержания или разведения животных, не являющихся сельскохозяйственными, под надзором человека. Содержание данного вида разрешенного использования включает в себя содержание видов разрешенного использования с кодами 3.10.1 – 3.10.2</p>  | <p><b>Иные предельные параметры разрешенного строительства:</b><br/>Минимальный процент озеленения – 30%.</p>   |
| <p><b>Деловое управление (4.1):</b><br/>Размещение объектов капитального строительства с целью: размещения объектов управленческой деятельности, не связанной с государственным или муниципальным управлением и оказанием услуг, а также с целью обеспечения совершения сделок, не требующих передачи товара в момент их совершения между организациями, в том числе биржевая деятельность (за исключением банковской и страховой деятельности)</p> |   |
| <p><b>Магазины (4.4):</b><br/>Размещение объектов капитального строительства, предназначенных для продажи товаров, торговая площадь которых составляет до 5000 кв. м</p>  | <p>1. Предельные (минимальные и (или) максимальные) размеры земельного участка:<br/>Минимальная площадь земельного участка – 100 кв.м;<br/>Максимальная площадь земельного участка – не подлежит установлению;<br/>Длина и ширина – не подлежат установлению.</p> <p>2. Минимальный отступ от границ земельного участка – 3м.<br/>Минимальный отступ от границы земельного участка со стороны красной линии – 5м.</p> <p>3. Предельное количество этажей – 3;</p> <p>4. Максимальный процент застройки земельного участка -60%</p> <p><b>Иные предельные параметры разрешенного строительства:</b><br/>Минимальный процент озеленения – 30%</p> |
| <p><b>Банковская и страховая деятельность (4.5)</b><br/>Размещение объектов капитального строительства, предназначенных для размещения организаций, оказывающих банковские и страховые услуги</p>   |   |
| <p><b>Общественное питание (4.6):</b><br/>Размещение объектов капитального строительства в целях устройства мест общественного питания (рестораны, кафе, столовые, закусочные, бары)</p>  |   |

|  |  |
|--|--|
| <p><b>Гостиничное обслуживание (4.7):</b><br/>Размещение гостиниц, а также иных зданий, используемых с целью извлечения предпринимательской выгоды из предоставления жилого помещения для временного проживания в них</p>  | <p><b>1.</b> Предельные (минимальные и (или) максимальные) размеры земельного участка:<br/>Минимальная площадь земельного участка – 100 кв.м;<br/>Максимальная площадь земельного участка – не подлежит установлению;<br/>Длина и ширина – не подлежат установлению.</p> <p><b>2.</b> Минимальные отступы от границ земельного участка – 3 м;</p> <p><b>3.</b> Предельное количество этажей – 5;</p> <p><b>4.</b> Максимальный процент застройки в границах земельного участка – 60%.</p> <p><b>Иные предельные параметры разрешенного строительства:</b><br/>Минимальный процент озеленения – 30%.</p>  |
| <p><b>Служебные гаражи (4.9):</b><br/>Размещение постоянных или временных гаражей, стоянок для хранения служебного автотранспорта, используемого в целях осуществления видов деятельности, предусмотренных видами разрешенного использования с кодами 3.0, 4.0, а также для стоянки и хранения транспортных средств общего пользования, в том числе в депо</p>   | <p><b>1.</b> Предельные (минимальные и (или) максимальные) размеры земельного участка:<br/>Минимальная площадь земельного участка – 25 кв.м;<br/>Максимальная площадь земельного участка – не подлежит установлению;<br/>Длина и ширина – не подлежат установлению.</p> <p><b>2.</b> Минимальный отступ от границ земельного участка – 1 м;<br/>Минимальный отступ от границы земельного участка со стороны красной линии – 5 м;</p> <p><b>3.</b> Предельное количество этажей – 1;</p> <p><b>4.</b> Максимальный процент застройки – 90%.</p>   |
| <p><b>Связь (6.8):</b><br/>Размещение объектов связи, радиовещания, телевидения, включая воздушные радиорелейные, надземные и подземные кабельные линии связи, линии радиофикации, антенные поля, усилительные пункты на кабельных линиях связи, инфраструктуру спутниковой связи и телерадиовещания, за исключением объектов связи, размещение которых предусмотрено содержанием видов разрешенного использования с кодами 3.1.1, 3.2.3</p> | <p><b>1.</b> Предельные (минимальные и (или) максимальные) размеры земельного участка, в том числе площадь – не подлежат установлению;</p> <p><b>2.</b> Минимальный отступ от границ земельного участка – 1м;</p> <p><b>3.</b> Предельное количество этажей или предельная высота зданий, строений, сооружений – не подлежат установлению;</p> <p><b>4.</b> Максимальный процент застройки – 95%</p>   |
| <p><b>Обеспечение внутреннего правопорядка (8.3):</b><br/>Размещение объектов капитального строительства, необходимых для подготовки и поддержания в готовности органов внутренних дел, Росгвардии и спасательных служб, в которых существует военизированная служба;<br/><br/>размещение объектов гражданской обороны, за исключением объектов гражданской обороны, являющихся частями производственных зданий</p>                          | <p><b>1.</b> Предельные (минимальные и (или) максимальные) размеры земельного участка:<br/>Минимальная площадь земельного участка – 100кв.м<br/>Максимальная площадь земельного участка – не подлежит установлению;<br/>Длина и ширина – не подлежат установлению.</p> <p><b>2.</b> Минимальный отступ от границ земельного участка – 3м.<br/>Минимальный отступ от границы земельного участка со стороны красной линии – 5м.</p> <p><b>3.</b> Предельное количество этажей – 3;</p> <p><b>4.</b> Максимальный процент застройки земельного участка -60%</p> <p><b>Иные предельные параметры разрешенного строительства:</b><br/>Минимальный процент озеленения – 30%.</p> |

**4. Ограничения использования земельных участков и объектов капитального строительства, устанавливаемые в соответствии с законодательством Российской Федерации.**

## К – Зона размещения коммунальных и складских объектов

### 1. Основные виды разрешенного использования земельных участков, предельные размеры земельных участков и предельные параметры разрешенного строительства, реконструкции

| ВИДЫ ИСПОЛЬЗОВАНИЯ  | ПРЕДЕЛЬНЫЕ РАЗМЕРЫ ЗЕМЕЛЬНЫХ УЧАСТКОВ И<br>ПРЕДЕЛЬНЫЕ ПАРАМЕТРЫ РАЗРЕШЕННОГО<br>СТРОИТЕЛЬСТВА, РЕКОНСТРУКЦИИ   |
|---|--|
| 1   | 2  |
| <p><b>Хранение автотранспорта (2.7.1):</b><br/>Размещение отдельно стоящих и пристроенных гаражей, в том числе подземных, предназначенных для хранения автотранспорта, в том числе с разделением на машино-места, за исключением гаражей, размещение которых предусмотрено содержанием вида разрешенного использования с кодом 4.9</p>  | <p>1. Предельные (минимальные и (или) максимальные) размеры земельного участка:<br/>Минимальная площадь земельного участка – 20кв.м;<br/>Максимальная площадь земельного участка – не подлежит установлению;<br/>Длина и ширина – не подлежат установлению.</p> <p>2. Минимальный отступ от границ земельного участка – не подлежит установлению;</p> <p>3. Предельное количество этажей – 1;</p> <p>4. Максимальный процент застройки – 100%.</p>   |
| <p><b>Коммунальное обслуживание (3.1):</b><br/>Размещение зданий и сооружений в целях обеспечения физических и юридических лиц коммунальными услугами. Содержание данного вида разрешенного использования включает в себя содержание видов разрешенного использования с кодами 3.1.1-3.1.2</p>  | <p>1. Предельные (минимальные и (или) максимальные) размеры земельного участка, в том числе площадь – не подлежат установлению;</p> <p>2. Минимальные отступы от границ земельного участка – не подлежат установлению;</p> <p>3. Предельное количество этажей – 2;</p> <p>Предельная высота зданий, строений, сооружений – не подлежит установлению;</p> <p>4. Максимальный процент застройки в границах земельного участка – 90%.</p>   |
| <p><b>Служебные гаражи (4.9):</b><br/>Размещение постоянных или временных гаражей, стоянок для хранения служебного автотранспорта, используемого в целях осуществления видов деятельности, предусмотренных видами разрешенного использования с кодами 3.0, 4.0, а также для стоянки и хранения транспортных средств общего пользования, в том числе в депо.</p>   | <p>1. Предельные (минимальные и (или) максимальные) размеры земельного участка, в том числе площадь – не подлежат установлению;</p> <p>2. Минимальные отступы от границ земельного участка – не подлежат установлению;</p> <p>3. Предельное количество этажей или предельная высота зданий, строений, сооружений – не подлежат установлению;</p> <p>4. Максимальный процент застройки в границах земельного участка – 90%.</p>   |
| <p><b>Объекты дорожного сервиса (4.9.1):</b><br/>Размещение зданий и сооружений дорожного сервиса. Содержание данного вида разрешенного использования включает в себя содержание видов разрешенного использования с кодами 4.9.1.1 – 4.9.1.4</p>  | <p>1. Предельные (минимальные и (или) максимальные) размеры земельного участка:<br/>Минимальная площадь земельного участка – 100кв.м;<br/>Максимальная площадь земельного участка – не подлежит установлению;<br/>Длина и ширина – не подлежат установлению.</p> <p>2. Минимальный отступ от границ земельного участка – 1м;</p> <p>3. Предельное количество этажей или предельная высота зданий, строений, сооружений – не подлежат установлению;</p> <p>4. Максимальный процент застройки – 90%.</p> |
| <p><b>Связь (6.8):</b><br/>Размещение объектов связи, радиовещания, телевидения, включая воздушные радиорелейные, надземные и подземные кабельные линии связи, линии радиофикации, антенные поля, усилительные пункты на кабельных линиях связи, инфраструктуру спутниковой связи и телерадиовещания, за исключением объектов связи, размещение которых предусмотрено содержанием видов разрешенного использования с кодами</p> | <p>1. Предельные (минимальные и (или) максимальные) размеры земельного участка, в том числе площадь – не подлежат установлению;</p> <p>2. Минимальный отступ от границ земельного участка – 1м;</p> <p>3. Предельное количество этажей или предельная высота зданий, строений, сооружений – не подлежат установлению;</p> <p>4. Максимальный процент застройки – 95% .</p>   |

|  |  |
|--|--|
| 3.1.1, 3.2.3   |  |
| <p><b>Склады (6.9):</b><br/>Размещение сооружений, имеющих назначение по временному хранению, распределению и перевалке грузов (за исключением хранения стратегических запасов), не являющихся частями производственных комплексов, на которых был создан груз: промышленные базы, склады, погрузочные терминалы и доки, нефтехранилища и нефтеналивные станции, газовые хранилища и обслуживающие их газоконденсатные и газоперекачивающие станции, элеваторы и продовольственные склады, за исключением железнодорожных перевалочных складов</p> | <ol style="list-style-type: none"> <li>1. Предельные (минимальные и (или) максимальные) размеры земельных участков:<br/>Минимальная площадь земельного участка – 100 кв. м;<br/>Максимальная площадь земельного участка – не подлежит установлению;<br/>Длина и ширина – не подлежат установлению.</li> <li>2. Минимальные отступы от границ земельного участка – 1 метр;</li> <li>3. Предельное количество этажей или предельная высота зданий, строений, сооружений – не подлежат установлению;</li> <li>4. Максимальный процент застройки земельного участка – 80 %.</li> </ol> |
| <p><b>Складские площадки (6.9.1):</b><br/>Временное хранение, распределение и перевалка грузов (за исключением хранения стратегических запасов) на открытом воздухе</p>  | <ol style="list-style-type: none"> <li>1. Предельные (минимальные и (или) максимальные) размеры земельного участка, в том числе площадь – не подлежат установлению;</li> <li>2. Минимальные отступы от границ земельного участка – не подлежат установлению;</li> <li>3. Предельное количество этажей или предельная высота зданий, строений, сооружений – не подлежат установлению;</li> <li>4. Максимальный процент застройки в границах земельного участка – 90%.</li> </ol>  |
| <p><b>Автомобильный транспорт (7.2):</b><br/>Размещение зданий и сооружений автомобильного транспорта.<br/>Содержание данного вида разрешенного использования включает в себя содержание видов разрешенного использования с кодами 7.2.1 – 7.2.3</p>   | <ol style="list-style-type: none"> <li>1. Предельные (минимальные и (или) максимальные) размеры земельного участка, в том числе площадь – не подлежат установлению;</li> <li>2. Минимальный отступ от границ земельного участка – 1 м;</li> <li>3. Предельное количество этажей или предельная высота зданий, строений, сооружений – не подлежат установлению;</li> <li>4. Максимальный процент застройки – 90%.</li> </ol>  |
| <p><b>Трубопроводный транспорт (7.5):</b><br/>Размещение нефтепроводов, водопроводов, газопроводов и иных трубопроводов, а также иных зданий и сооружений, необходимых для эксплуатации названных трубопроводов</p>  | <ol style="list-style-type: none"> <li>1. Предельные (минимальные и (или) максимальные) размеры земельного участка, в том числе площадь – не подлежат установлению;</li> <li>2. Минимальный отступ от границ земельного участка – 1 м;</li> <li>3. Предельное количество этажей или предельная высота зданий, строений, сооружений – не подлежат установлению;</li> <li>4. Максимальный процент застройки – 95% .</li> </ol>   |
| <p><b>Обеспечение внутреннего правопорядка (8.3)</b><br/>Размещение объектов капитального строительства, необходимых для подготовки и поддержания в готовности органов внутренних дел, Росгвардии и спасательных служб, в которых существует военизированная служба;<br/>размещение объектов гражданской обороны, за исключением объектов гражданской обороны, являющихся частями производственных зданий</p>  | <ol style="list-style-type: none"> <li>1. Предельные (минимальные и (или) максимальные) размеры земельного участка, в том числе площадь – не подлежат установлению;</li> <li>2. Минимальные отступы от границ земельного участка – 1 м;</li> <li>3. Предельное количество этажей – 3;</li> <li>4. Максимальный процент застройки – 90%.</li> </ol>   |
| <p><b>Улично-дорожная сеть (12.0.1):</b><br/>Размещение объектов улично-дорожной сети: автомобильных дорог, трамвайных путей и пешеходных тротуаров в границах населенных пунктов, пешеходных переходов, бульваров, площадей, проездов, велодорожек и объектов велотранспортной и инженерной инфраструктуры;<br/>размещение придорожных стоянок (парковок) транспортных средств в границах городских улиц и дорог, за исключением предусмотренных видами разрешенного</p>  | <ol style="list-style-type: none"> <li>1. Предельные (минимальные и (или) максимальные) размеры земельных участков, в том числе их площадь – не подлежат установлению;</li> <li>2. Минимальный отступ от границ земельного участка – не подлежит установлению;</li> <li>3. Предельное количество этажей – 1;<br/>Предельная высота строений, сооружений – 6 м;</li> <li>4. Максимальный процент застройки – 40%</li> </ol>   |

|   |  |
|---|--|
| использования с кодами 2.7.1, 4.9, 7.2.3, а также некапитальных сооружений, предназначенных для охраны транспортных средств |  |
|---|--|

## 2. Вспомогательные виды разрешенного использования земельных участков, предельные размеры земельных участков и предельные параметры разрешенного строительства, реконструкции

| ВИДЫ ИСПОЛЬЗОВАНИЯ  | ПРЕДЕЛЬНЫЕ РАЗМЕРЫ ЗЕМЕЛЬНЫХ УЧАСТКОВ И ПРЕДЕЛЬНЫЕ ПАРАМЕТРЫ РАЗРЕШЕННОГО СТРОИТЕЛЬСТВА, РЕКОНСТРУКЦИИ   |
|---|--|
| 1   | 2  |
| <b>Благоустройство территории (12.0.2):</b><br>Размещение декоративных, технических, планировочных, конструктивных устройств, элементов озеленения, различных видов оборудования и оформления, малых архитектурных форм, некапитальных нестационарных строений и сооружений, информационных щитов и указателей, применяемых как составные части благоустройства территории, общественных туалетов | <ol style="list-style-type: none"> <li>1. Предельные (минимальные и (или) максимальные) размеры земельных участков, в том числе их площадь – определяются основным видом разрешенного использования;</li> <li>2. Минимальный отступ от границ земельного участка – 1 м; Минимальный отступ от границы земельного участка со стороны красной линии – 1 м;</li> <li>3. Предельное количество этажей – 1;</li> <li>4. Предельная высота строений, сооружений – 6 м;</li> <li>5. Максимальный процент застройки – определяется основным видом разрешенного использования.</li> </ol> |

## 3. Условно разрешенные виды разрешенного использования

| ВИДЫ ИСПОЛЬЗОВАНИЯ  | ПРЕДЕЛЬНЫЕ РАЗМЕРЫ ЗЕМЕЛЬНЫХ УЧАСТКОВ И ПРЕДЕЛЬНЫЕ ПАРАМЕТРЫ РАЗРЕШЕННОГО СТРОИТЕЛЬСТВА, РЕКОНСТРУКЦИИ  |
|---|---|
| 1   | 2   |
| <b>Общежития (3.2.4):</b><br>Размещение зданий, предназначенных для размещения общежитий, предназначенных для проживания граждан на время их работы, службы или обучения, за исключением зданий, размещение которых предусмотрено содержанием вида разрешенного использования с кодом 4.7 | <ol style="list-style-type: none"> <li>1. Предельные (минимальные и (или) максимальные) размеры земельного участка:<br/>             Минимальная площадь земельного участка – 100 кв.м;<br/>             Максимальная площадь земельного участка – 1500 кв.м;<br/>             Длина и ширина – не подлежат установлению.</li> <li>2. Минимальные отступы от границ земельного участка – 3 м;</li> <li>3. Предельное количество этажей – 5;</li> <li>4. Максимальный процент застройки в границах земельного участка – 60%.</li> </ol> <p><b>Иные предельные параметры разрешенного строительства:</b><br/>           Минимальный процент озеленения – 30%.</p>   |
| <b>Амбулаторное ветеринарное обслуживание (3.10.1):</b><br>Размещение объектов капитального строительства, предназначенных для оказания ветеринарных услуг без содержания животных  | <ol style="list-style-type: none"> <li>1. Предельные (минимальные и (или) максимальные) размеры земельного участка:<br/>             Минимальная площадь земельного участка – 1500 кв.м<br/>             Максимальная площадь земельного участка – не подлежит установлению;<br/>             Длина и ширина – не подлежат установлению.</li> <li>2. Минимальный отступ от границ земельного участка – 3 м. Минимальный отступ от границы земельного участка со стороны красной линии – 5 м.</li> <li>3. Предельное количество этажей – 2;</li> <li>4. Максимальный процент застройки земельного участка – 60%</li> </ol> <p><b>Иные предельные параметры разрешенного строительства:</b><br/>           Минимальный процент озеленения – 30%</p> |
| <b>Приюты для животных (3.10.2):</b><br>Размещение объектов капитального строительства, предназначенных для оказания ветеринарных услуг в стационаре;<br>размещение объектов капитального   | <ol style="list-style-type: none"> <li>1. Предельные (минимальные и (или) максимальные) размеры земельного участка, в том числе площадь – не подлежат установлению;</li> <li>2. Минимальный отступ от границ земельного участка – 1 м.</li> <li>3. Предельное количество этажей – 2;</li> <li>4. Максимальный процент застройки земельного участка – 60%</li> </ol>   |



|   |  |
|---|--|
| <p>строительства, предназначенных для содержания, разведения животных, не являющихся сельскохозяйственными, под надзором человека, оказания услуг по содержанию и лечению бездомных животных; размещение объектов капитального строительства, предназначенных для организации гостиниц для животных</p> | <p><b>Иные предельные параметры разрешенного строительства:</b><br/>Минимальный процент озеленения – 30%</p>   |
| <p><b>Магазины (4.4):</b><br/>Размещение объектов капитального строительства, предназначенных для продажи товаров, торговая площадь которых составляет до 5000 кв. м</p>  | <p>1. Предельные (минимальные и (или) максимальные) размеры земельного участка:<br/>Минимальная площадь земельного участка – 100кв.м<br/>Максимальная площадь земельного участка – 1500кв.м;<br/>Длина и ширина – не подлежат установлению.<br/>2. Минимальный отступ от границ земельного участка – 3м.<br/>Минимальный отступ от границы земельного участка со стороны красной линии – 5м.<br/>3. Предельное количество этажей – 2;<br/>4. Максимальный процент застройки земельного участка - 60%<br/><b>Иные предельные параметры разрешенного строительства:</b><br/>Минимальный процент озеленения – 30%</p> |

**4. Ограничения использования земельных участков и объектов капитального строительства, устанавливаемые в соответствии с законодательством Российской Федерации.**

**ЗИИ - Зона инженерной инфраструктуры**

**1. Основные виды разрешенного использования земельных участков, предельные размеры земельных участков и предельные параметры разрешенного строительства, реконструкции**

| ВИДЫ ИСПОЛЬЗОВАНИЯ  | ПРЕДЕЛЬНЫЕ РАЗМЕРЫ ЗЕМЕЛЬНЫХ УЧАСТКОВ И ПРЕДЕЛЬНЫЕ ПАРАМЕТРЫ РАЗРЕШЕННОГО СТРОИТЕЛЬСТВА, РЕКОНСТРУКЦИИ  |
|---|---|
| 1   | 2   |
| <p><b>Коммунальное обслуживание (3.1):</b><br/>Размещение зданий и сооружений в целях обеспечения физических и юридических лиц коммунальными услугами. Содержание данного вида разрешенного использования включает в себя содержание видов разрешенного использования с кодами 3.1.1-3.1.2</p>  | <p>1. Предельные (минимальные и (или) максимальные) размеры земельного участка, в том числе площадь – не подлежат установлению;<br/>2. Минимальные отступы от границ земельного участка – не подлежат установлению;<br/>3. Предельное количество этажей – 2;<br/>4. Максимальный процент застройки в границах земельного участка – 90%.</p>                       |
| <p><b>Энергетика (6.7):</b><br/>Размещение объектов гидроэнергетики, тепловых станций и других электростанций, размещение обслуживающих и вспомогательных для электростанций сооружений (золоотвалов, гидротехнических сооружений); размещение объектов электросетевого хозяйства, за исключением объектов энергетики, размещение которых предусмотрено содержанием вида разрешенного использования с кодом 3.1</p> | <p>1. Предельные (минимальные и (или) максимальные) размеры земельного участка, в том числе площадь - не подлежат установлению;<br/>2. Минимальный отступ от границ земельного участка – 1м;<br/>3. Предельное количество этажей или предельная высота зданий, строений, сооружений – не подлежат установлению;<br/>4. Максимальный процент застройки - 95% .</p> |

|  |   |
|--|---|
| <p><b>Связь (6.8):</b><br/>Размещение объектов связи, радиовещания, телевидения, включая воздушные радиорелейные, надземные и подземные кабельные линии связи, линии радиофикации, антенные поля, усилительные пункты на кабельных линиях связи, инфраструктуру спутниковой связи и телерадиовещания, за исключением объектов связи, размещение которых предусмотрено содержанием видов разрешенного использования с кодами 3.1.1, 3.2.3</p> | <ol style="list-style-type: none"> <li>1. Предельные (минимальные и (или) максимальные) размеры земельного участка, в том числе площадь - не подлежат установлению;</li> <li>2. Минимальный отступ от границ земельного участка – 1м;</li> <li>3. Предельное количество этажей или предельная высота зданий, строений, сооружений – не подлежат установлению;</li> <li>4. Максимальный процент застройки - 95% .</li> </ol> |
| <p><b>Трубопроводный транспорт (7.5):</b><br/>Размещение нефтепроводов, водопроводов, газопроводов и иных трубопроводов, а также иных зданий и сооружений, необходимых для эксплуатации названных трубопроводов</p>  | <ol style="list-style-type: none"> <li>1. Предельные (минимальные и (или) максимальные) размеры земельного участка, в том числе площадь - не подлежат установлению;</li> <li>2. Минимальный отступ от границ земельного участка – 1м;</li> <li>3. Предельное количество этажей или предельная высота зданий, строений, сооружений – не подлежат установлению;</li> <li>4. Максимальный процент застройки - 95% .</li> </ol> |
| <p><b>Обеспечение внутреннего правопорядка (8.3)</b><br/>Размещение объектов капитального строительства, необходимых для подготовки и поддержания в готовности органов внутренних дел, Росгвардии и спасательных служб, в которых существует военизированная служба; размещение объектов гражданской обороны, за исключением объектов гражданской обороны, являющихся частями производственных зданий</p>                                    | <ol style="list-style-type: none"> <li>1. Предельные (минимальные и (или) максимальные) размеры земельного участка, в том числе площадь – не подлежат установлению;</li> <li>2. Минимальные отступы от границ земельного участка – 1м;</li> <li>3. Предельное количество этажей – 3;</li> <li>4. Максимальный процент застройки – 90%.</li> </ol>   |

## 2. Вспомогательные виды разрешенного использования земельных участков, предельные размеры земельных участков и предельные параметры разрешенного строительства, реконструкции

| ВИДЫ ИСПОЛЬЗОВАНИЯ  | ПРЕДЕЛЬНЫЕ РАЗМЕРЫ ЗЕМЕЛЬНЫХ УЧАСТКОВ И ПРЕДЕЛЬНЫЕ ПАРАМЕТРЫ РАЗРЕШЕННОГО СТРОИТЕЛЬСТВА, РЕКОНСТРУКЦИИ   |
|---|--|
| 1   | 2  |
| <p><b>Благоустройство территории (12.0.2):</b><br/>Размещение декоративных, технических, планировочных, конструктивных устройств, элементов озеленения, различных видов оборудования и оформления, малых архитектурных форм, некапитальных нестационарных строений и сооружений, информационных щитов и указателей, применяемых как составные части благоустройства территории, общественных туалетов</p> | <ol style="list-style-type: none"> <li>1. Предельные (минимальные и (или) максимальные) размеры земельных участков, в том числе их площадь – определяются основным видом разрешенного использования;</li> <li>2. Минимальный отступ от границ земельного участка – 1м; Минимальный отступ от границы земельного участка со стороны красной линии – 1м;</li> <li>3. Предельное количество этажей – 1;</li> <li>4. Предельная высота строений, сооружений – 6 м;</li> <li>4. Максимальный процент застройки – определяется основным видом разрешенного использования.</li> </ol> |

## 3. Условно разрешенные виды разрешенного использования

| ВИДЫ ИСПОЛЬЗОВАНИЯ   | ПРЕДЕЛЬНЫЕ РАЗМЕРЫ ЗЕМЕЛЬНЫХ УЧАСТКОВ И ПРЕДЕЛЬНЫЕ ПАРАМЕТРЫ РАЗРЕШЕННОГО СТРОИТЕЛЬСТВА, РЕКОНСТРУКЦИИ  |
|--|---|
| 1  | 2   |
| <p><b>Обеспечение деятельности в области гидрометеорологии и смежных с ней областях (3.9.1):</b><br/>Размещение объектов капитального строительства, предназначенных для наблюдений за физическими и химическими</p> | <ol style="list-style-type: none"> <li>1. Предельные (минимальные и (или) максимальные) размеры земельных участков, в том числе их площадь – не подлежат установлению;</li> <li>2. Минимальный отступ от границ земельного участка – 1м;</li> <li>3. Предельное количество этажей или предельная высота зданий, строений, сооружений – не подлежат установлению;</li> </ol> |

|   |   |
|---|---|
| <p>процессами, происходящими в окружающей среде, определения ее гидрометеорологических, агрометеорологических и гелиогеофизических характеристик, уровня загрязнения атмосферного воздуха, почв, водных объектов, в том числе по гидробиологическим показателям, и околоземного - космического пространства, зданий и сооружений, используемых в области гидрометеорологии и смежных с ней областях (доплеровские метеорологические радиолокаторы, гидрологические посты и другие)</p>  | <p>4. Максимальный процент застройки – 90%.</p>   |
| <p><b>Служебные гаражи (4.9):</b><br/>Размещение постоянных или временных гаражей, стоянок для хранения служебного автотранспорта, используемого в целях осуществления видов деятельности, предусмотренных видами разрешенного использования с кодами 3.0, 4.0, а также для стоянки и хранения транспортных средств общего пользования, в том числе в депо.</p>   | <p>1. Предельные (минимальные и (или) максимальные) размеры земельного участка, в том числе площадь – не подлежат установлению;<br/>2. Минимальные отступы от границ земельного участка – не подлежат установлению;<br/>3. Предельное количество этажей или предельная высота зданий, строений, сооружений – не подлежат установлению;<br/>4. Максимальный процент застройки в границах земельного участка – 90%.</p>   |
| <p><b>Склады (6.9):</b><br/>Размещение сооружений, имеющих назначение по временному хранению, распределению и перевалке грузов (за исключением хранения стратегических запасов), не являющихся частями производственных комплексов, на которых был создан груз: промышленные базы, склады, погрузочные терминалы и доки, нефтехранилища и нефтеналивные станции, газовые хранилища и обслуживающие их газоконденсатные и газоперекачивающие станции, элеваторы и продовольственные склады, за исключением железнодорожных перевалочных складов</p>  | <p>1. Предельные (минимальные и (или) максимальные) размеры земельных участков:<br/>Минимальная площадь земельного участка – 100 кв.м;<br/>Максимальная площадь земельного участка – не подлежит установлению;<br/>Длина и ширина – не подлежат установлению.<br/>2. Минимальные отступы от границ земельного участка – 1м;<br/>3. Предельное количество этажей или предельная высота зданий, строений, сооружений – не подлежат установлению;<br/>4. Максимальный процент застройки земельного участка – 80 %.</p> |
| <p><b>Складские площадки (6.9.1):</b><br/>Временное хранение, распределение и перевалка грузов (за исключением хранения стратегических запасов) на открытом воздухе</p>   | <p>1. Предельные (минимальные и (или) максимальные) размеры земельного участка, в том числе площадь – не подлежат установлению;<br/>2. Минимальные отступы от границ земельного участка – не подлежат установлению;<br/>3. Предельное количество этажей или предельная высота зданий, строений, сооружений – не подлежат установлению;<br/>4. Максимальный процент застройки в границах земельного участка – 90%.</p>   |
| <p><b>Специальное пользование водными объектами (11.2)</b><br/>Использование земельных участков, примыкающих к водным объектам способами, необходимыми для специального водопользования (забор водных ресурсов из поверхностных водных объектов, сброс сточных вод и (или) дренажных вод, проведение дноуглубительных, взрывных, буровых и других работ, связанных с изменением дна и берегов водных объектов)</p> <p><b>Гидротехнические сооружения (11.3):</b><br/>Размещение гидротехнических сооружений, необходимых для эксплуатации водохранилищ (плотин, водосбросов, водозаборных, водовыпускных и других гидротехнических сооружений, судопропускных сооружений, рыбозащитных и рыбопропускных</p> | <p>1. Предельные (минимальные и (или) максимальные) размеры земельного участка, в том числе площадь – не подлежат установлению;<br/>2. Минимальные отступы от границ земельного участка – не подлежат установлению;<br/>3. Предельное количество этажей или предельная высота зданий, строений, сооружений – не подлежат установлению;<br/>4. Максимальный процент застройки в границах земельного участка – 90%.</p>   |

|  |  |
|--|--|
| сооружений, берегозащитных сооружений) |  |
|--|--|

**4. Ограничения использования земельных участков и объектов капитального строительства, устанавливаемые в соответствии с законодательством Российской Федерации.**

**И.о заместителя начальника управления  
строительства и ЖКХ Ракитянского района-  
начальника отдела архитектуры  
и градостроительства**



**Ю.А. Болховитина**