

**ПРОТОКОЛ**  
**заседания согласительной комиссии**  
**по вопросу согласования местоположения границ земельных участков,**  
**расположенных в границах кадастрового квартала с учетным**  
**номером:31:11:1205006, при выполнении комплексных кадастровых**  
**работ в соответствии с государственным**  
**(муниципальным) контрактом**  
**от "07" февраля 2019 г.**  
Белгородская область, Ракитянский район, п. Ракитное, ул. Советская, 23  
(место проведения заседания)

"19" августа 2019 г.

№ 1

**Присутствовали:**

Председатель комиссии: глава администрации городского поселения «Поселок  
Федутенко Татьяна Пролетарский»  
Алексеевна

---

Секретарь комиссии: заместитель главы администрации городского поселения  
Выходцева Светлана «Поселок Пролетарский» по организационной, кадровой и  
Викторовна социальной работе

---

Члены комиссии:

1. Бурлуцкая Наталья начальник отдела учета государственных земель и  
Сергеевна кадастровой работы управления земельных ресурсов  
департамента имущественных и земельных отношений

---

2. Ефимова Наталья начальник отдела правового обеспечения, оценки,  
Игоревна управления и распоряжения недвижимым имуществом и  
земельными участками МТУ Росимущества в Курской и  
Белгородской областях

---

3. Польшин Василий начальник Межмуниципального отдела по Ивнянскому,  
Иванович Ракитянскому и Краснояружскому районам Управления  
Росреестра по Белгородской области

---

4. Худякова Галина заместитель директора ОГБУ «Центр государственной  
Ивановна кадастровой оценки Белгородской области»

---

5. Юдина Елена Петровна начальник управления муниципальной собственности и  
земельных ресурсов администрации района

---

Костоглодов Алексей Сергеевич – начальник управления архитектуры и градостроительства администрации района отсутствовал. О дате и времени проведения заседания был уведомлен в установленном порядке.

Из 8 членов комиссии на заседании присутствовало 7. Кворум имеется. Заседание согласительной комиссии является правомочной.

Приглашенные лица:

1. Ермакова Евгения  
Анатольевна

инженер-геодезист Корочанского отделения БТИ

2. Сирохина Нина  
Сергеевна

специалист 1 категории по работе с клиентами  
Корочанского отделения БТИ

Правообладатели земельных участков (заинтересованные лица) :

N п/п	Фамилия, имя, отчество заинтересованного лица или его представителя (отчество указывается при наличии)	Реквизиты документа, подтверждающего полномочия представителя заинтересованного лица (заполняется в случае участия представителя заинтересованного лица)	Сведения о земельных участках	
			Адрес (местоположение) и кадастровый номер земельного участка	Вид права на земельный участок
1				
2				

**Повестка дня заседания:**

1. Общая информация о результатах выполнения комплексных кадастровых работ в границах кадастрового квартала с учетным номером: 31:11:1205006, при выполнении комплексных кадастровых работ в соответствии с государственным (муниципальным) контрактом от 07 февраля 2019 г., а также о порядке согласования границ земельных участков и регламенте работы согласительной комиссии, поступлении возражений заинтересованных лиц относительно местоположения границ земельных участков.

**Докладчик: Юдина Елена Петровна**

2. Согласование местоположения границ земельных участков, представленных в проекте карта-плана территории, подготовленного в результате выполнения комплексных кадастровых работ в границах кадастрового квартала с учетным номером: 31:11:1205006

**Докладчик: Сирохина Нина Сергеевна**

**Рассмотрение вопроса повестки дня №1.**

1. Общая информация о результатах выполнения комплексных кадастровых работ в границах кадастрового квартала с учетным номером: 31:11:1205006, при выполнении комплексных кадастровых работ в соответствии с государственным (муниципальным) контрактом от 07 февраля 2019 г., а также о порядке согласования местоположения границ земельных участков и регламенте работы согласительной комиссии, поступлении возражений заинтересованных лиц относительно местоположения границ земельных участков.

**Слушали:**

**1. Юдину Елену Петровну**

**Краткое содержание выступления:**

Заместитель председателя комиссии проинформировал о результатах выполнения комплексных кадастровых работ в границах кадастрового квартала с учетным номером: 31:11:1205006, при выполнении комплексных кадастровых работ в соответствии с государственным (муниципальным) контрактом от 07 февраля 2019 г., разъяснил порядок согласования местоположения границ земельных участков при выполнении комплексных кадастровых работ, предусмотренный статьей 42.10 Федерального закона от 24.07.2007г.



кадастровых работ, предусмотренный статьей 42.10 Федерального закона от 24.07.2007г. № 221-ФЗ «О кадастровой деятельности», а также регламент рабочей согласительной комиссии, утвержденный распоряжением администрации городского поселения «Поселок Ракитное» от 10.06.2019г. №189 в соответствии с типовым регламентом, утвержденным Постановлением Правительства Белгородской области от 16.03.2015г. №85-пп.

Извещение о проведении заседания согласительной комиссии по вопросу согласования местоположения границ земельных участков, содержащие в том числе уведомления о завершении подготовки проектов карт-планов территории, были опубликованы, размещены и направлены способами в сроки, установленные Федеральным законом от 24.07.2007 г. №221-ФЗ «О кадастровой деятельности».

Со дня опубликования извещения согласительная комиссия обеспечивала ознакомление любых лиц с проектом карты-плана территории, в том числе в форме документа на бумажном носителе в соответствии с регламентом работы согласительной комиссии. Возражений заинтересованных лиц относительно местоположения границ земельных участков в согласительную комиссию не поступало.

**Решили:** принять информацию по первому вопросу повестки дня к сведению

**Результаты голосования:**

"за"	"против"	"воздержались"
единогласно	-	-

**Рассмотрение вопроса повестки дня №2.**

1. Согласование местоположения границ земельных участков, представленных в проекте карта - плана территории, подготовленного в результате выполнения комплексных кадастровых работ в границах кадастрового квартала с учетным номером: 31:11:1205006 и рассмотрение возражений заинтересованных лиц относительно местоположения границ земельных участков.

**Слушали:** Сирохина Нина Сергеевна

**Краткое содержание выступления:**

Сирохина Нина Сергеевна, являющаяся представителем исполнителя комплексных кадастровых работ по муниципальному контракту от 07 февраля 2019 г., предоставила для рассмотрения членам комиссии проект карта - плана территории, подготовленного в результате выполнения комплексных кадастровых работ в границах кадастрового квартала с учетным номером: 31:11:1205006, проинформировала о порядке и результатах комплексных кадастровых работ в соответствии с требованиями Федерального закона от 24.07.2007 г. № 221-ФЗ «О кадастровой деятельности».

Для определения местоположения границ земельных участков при выполнении комплексных кадастровых работ использовались материалы землеустроительной документации, содержащиеся в государственном фонде данных, полученные в результате проведения землеустройства, ситуационные планы, содержащиеся в технических паспортах расположенных на земельных участках объектов недвижимости, которые находятся в архивах организаций по государственному техническому учету и (или) технической инвентаризации, планово-картографические материалы, документы о правах на землю и иные документы, содержащие сведения о местоположении границ земельных участков. Также правообладателями земельных участков и (или) объектов недвижимости были предоставлены имеющиеся у них материалы и документы в отношении объектов недвижимости:

Перечень документов, предоставленных на рассмотрение комиссии по вопросу повестки дня №2.

1. Карта - план территории кадастрового квартала с учетным номером: 31:11:1205006 от

**Решили:**

Согласовать местоположение границ земельных участков, предоставленных в проекте карта - плана территории в границах кадастрового квартала с учетным номером: 31:11:1205006, подготовленного 26.07.2019 г. Сирохиной Ниной Сергеевной в ходе выполнения комплексных кадастровых работ в представленной редакции. Согласительной комиссии подготовить акт согласования границ земельных участков и в течении 20 рабочих дней направить заказчику комплексных кадастровых работ – в администрацию Ракитянского района для утверждения оформленный исполнителем комплексных кадастровых работ проект карта – плана территории в окончательной редакции и необходимые для его утверждения материала заседания согласительной комиссии.

**Результаты голосования:**

"за"	"против"	"воздержались"
единогласно	-	-

## Особое мнение:

отсутствует

Подписи:

Председатель комиссии:




Федутенко Татьяна Алексеевна

(подпись)

(ф.и.о.)

Секретарь комиссии:



Выходцева Светлана Викторовна

(подпись)

(ф.и.о.)

Члены комиссии:

1.

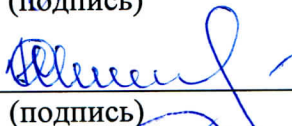


Бурлуцкая Наталья Сергеевна

(подпись)

(ф.и.о.)

2.




Ефимова Наталья Игоревна

(подпись)

(ф.и.о.)

3.



Польшин Василий Иванович

(подпись)

(ф.и.о.)

4.




Худякова Галина Ивановна

(подпись)

(ф.и.о.)

5.



Юдина Елена Петровна

(подпись)

(ф.и.о.)

С решение комиссии ознакомлены:

1.

(дата)

(подпись)

(ф.и.о.)

2.

(дата)

(подпись)

(ф.и.о.)